

# КАРТА-ПЛАН ТЕРРИТОРИИ

## Пояснительная записка

**1. Сведения о территории выполнения комплексных кадастровых работ:** 96:01:0002959, Запорожская область, Мелитопольский городской округ, город Мелитополь

(наименование субъекта Российской Федерации, муниципального образования, населенного пункта, уникальные учетные номера кадастровых кварталов, иные сведения, позволяющие определить местоположение территории, на которой выполняются комплексные кадастровые работы, например, наименование садоводческого или огороднического некоммерческого товарищества, гаражного кооператива, элемента планировочной структуры)

**2. Основания выполнения комплексных кадастровых работ:**

Наименование, дата и номер документа, на основании которого выполняются комплексные кадастровые работы: Государственный контракт на выполнение комплексных кадастровых работ, "15" февраля 2024 г., 1

**3. Дата подготовки карты-плана территории:** "01" июня 2024 г.

**4. Сведения о заказчике(ах) комплексных кадастровых работ:**

В отношении юридического лица, органа местного самоуправления муниципального района, муниципального округа или городского округа либо уполномоченного исполнительного органа государственной власти субъекта Российской Федерации:

полное или сокращенное (в случае, если имеется) наименование: Министерство имущественных и земельных отношений Запорожской области

основной государственный регистрационный номер: 1249000000677

идентификационный номер налогоплательщика: 9001024674

В отношении физического лица или представителя физических или юридических лиц:

фамилия, имя, отчество (последнее - при наличии): -

страховой номер индивидуального лицевого счета в системе обязательного пенсионного страхования Российской Федерации (СНИЛС): -

Наименование и реквизиты документа, подтверждающие полномочия представителя заказчика(ов) комплексных кадастровых работ: -

Адрес электронной почты (для направления уведомления о результатах внесения сведений в Единый государственный реестр недвижимости): -

**5. Сведения об исполнителе комплексных кадастровых работ:**

Полное или сокращенное (в случае, если имеется) наименование и адрес юридического лица, с которым заключен государственный или муниципальный контракт либо договор подряда на выполнение комплексных кадастровых работ: Филиал публично-правовой компании "РОСКАДАСТР" по Запорожской области, Запорожская область, г. Мелитополь, ул. Ивана Алексева, 9/1

Фамилия, имя, отчество кадастрового инженера (последнее - при наличии): Романюк Максим Владимирович и основной государственный регистрационный номер кадастрового инженера индивидуального предпринимателя (ОГРНИП): -

Страховой номер индивидуального лицевого счета в системе обязательного пенсионного страхования Российской Федерации (СНИЛС) кадастрового инженера: 182-143-130 33

Уникальный реестровый номер кадастрового инженера в реестре саморегулируемой организации кадастровых инженеров и дата внесения сведений о физическом лице в такой реестр: А-2010, 2024-05-06

Полное или (в случае, если имеется) сокращенное наименование саморегулируемой организации кадастровых инженеров, членом которой является кадастровый инженер: Ассоциация «Союз кадастровых инженеров»

Контактный телефон: +79902407495

Почтовый адрес и адрес электронной почты, по которым осуществляется связь с кадастровым инженером: Запорожская область, г. Мелитополь, ул. Ивана Алексева, 9/1 kadastr.zo@mail.ru

**6. Перечень документов, использованных при подготовке карты-плана территории**

№ п/п	Реквизиты документа				
	Вид	Дата	Номер	Наименование	Иные сведения
1	2	3	4	5	6
1	Иной документ	15.05.2023	170-13686/2023-В	Выписка о пунктах государственной геодезической сети, государственной нивелирной сети и государственной гравиметрической сети в электронном виде	-
2	Кадастровый план территории	29.05.2024	КУВИ-101/2024-188801	Кадастровый план территории кадастрового квартала 96:01:0002959	-

**7. Пояснения к карте-плану территории**

1. Комплексные кадастровые работы проводились на основании государственного контракта от 15.02.2024 г. № 1. Комплексные кадастровые работы на территории Запорожской области, Мелитопольского городского округа, города Мелитополь выполнялись в отношении кадастрового квартала с номером 96:01:0002959, так как проводимые кадастровые работы по уточнению и исправлению границ земельных участков проводились непосредственно в границах вышеуказанного кадастрового квартала. В акте согласования местоположения границ земельных участков при выполнении комплексных кадастровых работ указан кадастровый квартал с номером 96:01:0002959. В результате выполнения Комплексных кадастровых работ уточнено местоположение земельных участков в количестве 181 шт. с кадастровыми номерами: 96:01:0002959:103, 96:01:0002959:104, 96:01:0002959:105, 96:01:0002959:106, 96:01:0002959:120, 96:01:0002959:121, 96:01:0002959:122, 96:01:0002959:123, 96:01:0002959:124, 96:01:0002959:125, 96:01:0002959:126, 96:01:0002959:127, 96:01:0002959:128, 96:01:0002959:129, 96:01:0002959:130, 96:01:0002959:131, 96:01:0002959:132, 96:01:0002959:139, 96:01:0002959:140, 96:01:0002959:141, 96:01:0002959:142, 96:01:0002959:143, 96:01:0002959:144, 96:01:0002959:145, 96:01:0002959:146, 96:01:0002959:147, 96:01:0002959:167, 96:01:0002959:168, 96:01:0002959:169, 96:01:0002959:171, 96:01:0002959:172, 96:01:0002959:173, 96:01:0002959:175, 96:01:0002959:176, 96:01:0002959:177, 96:01:0002959:178, 96:01:0002959:179, 96:01:0002959:18, 96:01:0002959:180, 96:01:0002959:191, 96:01:0002959:192, 96:01:0002959:193, 96:01:0002959:194, 96:01:0002959:195, 96:01:0002959:196, 96:01:0002959:200, 96:01:0002959:201, 96:01:0002959:202, 96:01:0002959:204, 96:01:0002959:206, 96:01:0002959:207, 96:01:0002959:21, 96:01:0002959:227, 96:01:0002959:228, 96:01:0002959:229, 96:01:0002959:231, 96:01:0002959:232, 96:01:0002959:233, 96:01:0002959:234, 96:01:0002959:235, 96:01:0002959:237, 96:01:0002959:238, 96:01:0002959:239, 96:01:0002959:240, 96:01:0002959:241, 96:01:0002959:242, 96:01:0002959:243, 96:01:0002959:244, 96:01:0002959:261, 96:01:0002959:262, 96:01:0002959:263, 96:01:0002959:264, 96:01:0002959:265, 96:01:0002959:342, 96:01:0002959:344, 96:01:0002959:345, 96:01:0002959:346, 96:01:0002959:361, 96:01:0002959:364, 96:01:0002959:482, 96:01:0002959:483, 96:01:0002959:484, 96:01:0002959:485, 96:01:0002959:486, 96:01:0002959:487, 96:01:0002959:488, 96:01:0002959:489, 96:01:0002959:49, 96:01:0002959:490, 96:01:0002959:491, 96:01:0002959:492, 96:01:0002959:493, 96:01:0002959:494, 96:01:0002959:495, 96:01:0002959:496, 96:01:0002959:497, 96:01:0002959:498, 96:01:0002959:499, 96:01:0002959:500, 96:01:0002959:501, 96:01:0002959:502, 96:01:0002959:503, 96:01:0002959:504, 96:01:0002959:505, 96:01:0002959:506, 96:01:0002959:507, 96:01:0002959:508, 96:01:0002959:509, 96:01:0002959:51, 96:01:0002959:510, 96:01:0002959:511, 96:01:0002959:512, 96:01:0002959:513, 96:01:0002959:514, 96:01:0002959:515, 96:01:0002959:516, 96:01:0002959:517, 96:01:0002959:518, 96:01:0002959:519, 96:01:0002959:52, 96:01:0002959:520, 96:01:0002959:521, 96:01:0002959:522, 96:01:0002959:523, 96:01:0002959:524, 96:01:0002959:525, 96:01:0002959:526, 96:01:0002959:527, 96:01:0002959:528, 96:01:0002959:529, 96:01:0002959:530, 96:01:0002959:531, 96:01:0002959:532, 96:01:0002959:533, 96:01:0002959:534, 96:01:0002959:535, 96:01:0002959:536, 96:01:0002959:537, 96:01:0002959:538, 96:01:0002959:539, 96:01:0002959:540, 96:01:0002959:541, 96:01:0002959:542, 96:01:0002959:543, 96:01:0002959:544, 96:01:0002959:545, 96:01:0002959:546, 96:01:0002959:547, 96:01:0002959:548, 96:01:0002959:549, 96:01:0002959:550, 96:01:0002959:551, 96:01:0002959:552, 96:01:0002959:553, 96:01:0002959:554, 96:01:0002959:555, 96:01:0002959:556, 96:01:0002959:557, 96:01:0002959:558, 96:01:0002959:559, 96:01:0002959:560, 96:01:0002959:561, 96:01:0002959:562, 96:01:0002959:563, 96:01:0002959:564, 96:01:0002959:565, 96:01:0002959:566, 96:01:0002959:567, 96:01:0002959:568, 96:01:0002959:82, 96:01:0002959:83, 96:01:0002959:84, 96:01:0002959:86, 96:01:0002959:88, 96:01:0002959:89, 96:01:0002959:90, 96:01:0002959:91, 96:01:0002959:92, 96:01:0002959:93, 96:01:0002959:655, 96:01:0002973:28. Координаты характерных поворотных точек границ земельных участков определены на местности с пунктов Государственной геодезической сети сгущения Хлебороб, Семеновка, Песчанский и Вознесенка (точность определения координат характерных точек границ участка – 0,1 м).

## 7. Пояснения к карте-плану территории

Измерение длин и углов выполнены аппаратурой геодезической спутниковой Topcon GR-5, дальномером лазерным Leica DISTO A3, Leica DISTO A5, Leica DISTO A6, Leica DISTO A8 и аппаратурой геодезической спутниковой Hiper V, GRX2. Площадь ранее учтенных земельных участков изменяется не более чем на 10 % согласно статье 42.8 Федерального закона «О кадастровой деятельности» от 24.07.2007 N 221-ФЗ. В результате выполнения Комплексных кадастровых работ уточнено местоположение объектов капитального строительства (зданий) в количестве 305 шт. с кадастровыми номерами: 96:01:0002945:1226, 96:01:0002945:1228, 96:01:0002945:1233, 96:01:0002945:1436, 96:01:0002959:10, 96:01:0002959:100, 96:01:0002959:101, 96:01:0002959:102, 96:01:0002959:107, 96:01:0002959:108, 96:01:0002959:109, 96:01:0002959:11, 96:01:0002959:113, 96:01:0002959:114, 96:01:0002959:117, 96:01:0002959:119, 96:01:0002959:12, 96:01:0002959:13, 96:01:0002959:134, 96:01:0002959:135, 96:01:0002959:14, 96:01:0002959:149, 96:01:0002959:154, 96:01:0002959:156, 96:01:0002959:157, 96:01:0002959:158, 96:01:0002959:159, 96:01:0002959:160, 96:01:0002959:161, 96:01:0002959:162, 96:01:0002959:164, 96:01:0002959:165, 96:01:0002959:166, 96:01:0002959:183, 96:01:0002959:184, 96:01:0002959:186, 96:01:0002959:187, 96:01:0002959:188, 96:01:0002959:19, 96:01:0002959:208, 96:01:0002959:209, 96:01:0002959:210, 96:01:0002959:211, 96:01:0002959:212, 96:01:0002959:213, 96:01:0002959:214, 96:01:0002959:215, 96:01:0002959:216, 96:01:0002959:217, 96:01:0002959:218, 96:01:0002959:219, 96:01:0002959:22, 96:01:0002959:220, 96:01:0002959:221, 96:01:0002959:225, 96:01:0002959:226, 96:01:0002959:249, 96:01:0002959:251, 96:01:0002959:252, 96:01:0002959:253, 96:01:0002959:257, 96:01:0002959:260, 96:01:0002959:266, 96:01:0002959:267, 96:01:0002959:268, 96:01:0002959:269, 96:01:0002959:27, 96:01:0002959:270, 96:01:0002959:271, 96:01:0002959:272, 96:01:0002959:273, 96:01:0002959:274, 96:01:0002959:275, 96:01:0002959:276, 96:01:0002959:277, 96:01:0002959:278, 96:01:0002959:28, 96:01:0002959:283, 96:01:0002959:284, 96:01:0002959:286, 96:01:0002959:29, 96:01:0002959:291, 96:01:0002959:292, 96:01:0002959:293, 96:01:0002959:295, 96:01:0002959:296, 96:01:0002959:297, 96:01:0002959:30, 96:01:0002959:302, 96:01:0002959:303, 96:01:0002959:304, 96:01:0002959:31, 96:01:0002959:312, 96:01:0002959:313, 96:01:0002959:314, 96:01:0002959:315, 96:01:0002959:316, 96:01:0002959:317, 96:01:0002959:318, 96:01:0002959:319, 96:01:0002959:32, 96:01:0002959:321, 96:01:0002959:322, 96:01:0002959:323, 96:01:0002959:324, 96:01:0002959:326, 96:01:0002959:327, 96:01:0002959:328, 96:01:0002959:329, 96:01:0002959:33, 96:01:0002959:331, 96:01:0002959:332, 96:01:0002959:334, 96:01:0002959:335, 96:01:0002959:336, 96:01:0002959:337, 96:01:0002959:338, 96:01:0002959:339, 96:01:0002959:34, 96:01:0002959:340, 96:01:0002959:350, 96:01:0002959:351, 96:01:0002959:352, 96:01:0002959:353, 96:01:0002959:354, 96:01:0002959:355, 96:01:0002959:356, 96:01:0002959:357, 96:01:0002959:366, 96:01:0002959:372, 96:01:0002959:373, 96:01:0002959:374, 96:01:0002959:376, 96:01:0002959:378, 96:01:0002959:387, 96:01:0002959:388, 96:01:0002959:389, 96:01:0002959:390, 96:01:0002959:391, 96:01:0002959:392, 96:01:0002959:393, 96:01:0002959:394, 96:01:0002959:395, 96:01:0002959:396, 96:01:0002959:397, 96:01:0002959:398, 96:01:0002959:399, 96:01:0002959:400, 96:01:0002959:401, 96:01:0002959:402, 96:01:0002959:403, 96:01:0002959:404, 96:01:0002959:405, 96:01:0002959:406, 96:01:0002959:407, 96:01:0002959:408, 96:01:0002959:409, 96:01:0002959:410, 96:01:0002959:411, 96:01:0002959:412, 96:01:0002959:413, 96:01:0002959:414, 96:01:0002959:415, 96:01:0002959:416, 96:01:0002959:417, 96:01:0002959:418, 96:01:0002959:419, 96:01:0002959:420, 96:01:0002959:421, 96:01:0002959:422, 96:01:0002959:423, 96:01:0002959:428, 96:01:0002959:43, 96:01:0002959:432, 96:01:0002959:443, 96:01:0002959:467, 96:01:0002959:468, 96:01:0002959:469, 96:01:0002959:470, 96:01:0002959:471, 96:01:0002959:472, 96:01:0002959:53, 96:01:0002959:54, 96:01:0002959:55, 96:01:0002959:56, 96:01:0002959:569, 96:01:0002959:57, 96:01:0002959:570, 96:01:0002959:571, 96:01:0002959:572, 96:01:0002959:573, 96:01:0002959:574, 96:01:0002959:575, 96:01:0002959:576, 96:01:0002959:577, 96:01:0002959:578, 96:01:0002959:579, 96:01:0002959:58, 96:01:0002959:580, 96:01:0002959:581, 96:01:0002959:582, 96:01:0002959:583, 96:01:0002959:584, 96:01:0002959:585, 96:01:0002959:586, 96:01:0002959:587, 96:01:0002959:588, 96:01:0002959:589, 96:01:0002959:59, 96:01:0002959:590, 96:01:0002959:591, 96:01:0002959:592, 96:01:0002959:593, 96:01:0002959:594, 96:01:0002959:595, 96:01:0002959:596, 96:01:0002959:597, 96:01:0002959:598, 96:01:0002959:599, 96:01:0002959:60, 96:01:0002959:600, 96:01:0002959:601, 96:01:0002959:602, 96:01:0002959:603, 96:01:0002959:604, 96:01:0002959:605, 96:01:0002959:606, 96:01:0002959:607, 96:01:0002959:608, 96:01:0002959:609, 96:01:0002959:61, 96:01:0002959:610, 96:01:0002959:611, 96:01:0002959:612, 96:01:0002959:613, 96:01:0002959:614, 96:01:0002959:615, 96:01:0002959:616, 96:01:0002959:617, 96:01:0002959:618, 96:01:0002959:619, 96:01:0002959:620, 96:01:0002959:621, 96:01:0002959:622, 96:01:0002959:623, 96:01:0002959:624, 96:01:0002959:625, 96:01:0002959:626, 96:01:0002959:627, 96:01:0002959:628, 96:01:0002959:629, 96:01:0002959:63, 96:01:0002959:630, 96:01:0002959:631, 96:01:0002959:632, 96:01:0002959:633, 96:01:0002959:634, 96:01:0002959:65, 96:01:0002959:66, 96:01:0002959:67, 96:01:0002959:68, 96:01:0002959:69, 96:01:0002959:7, 96:01:0002959:70, 96:01:0002959:71, 96:01:0002959:72, 96:01:0002959:73, 96:01:0002959:75, 96:01:0002959:76, 96:01:0002959:77, 96:01:0002959:78, 96:01:0002959:79, 96:01:0002959:80, 96:01:0002959:94, 96:01:0002959:95, 96:01:0002959:97, 96:01:0002959:98, 96:01:0002959:99, 96:01:0002973:54, 96:01:0002973:55, 96:01:0002973:57, 96:01:0002973:58,

## 7. Пояснения к карте-плану территории

96:01:0002984:194, 96:01:0003000:63, 96:01:0003000:64, 96:01:0002959:635, 96:01:0002959:636, 96:01:0002959:637, 96:01:0002959:638, 96:01:0002959:639, 96:01:0002959:640, 96:01:0002959:641, 96:01:0002959:642, 96:01:0002959:643, 96:01:0002959:644, 96:01:0002959:645, 96:01:0002959:646, 96:01:0002959:647, 96:01:0002959:648, 96:01:0002959:649, 96:01:0002959:650, 96:01:0002959:651, 96:01:0002959:652, 96:01:0002959:653, 96:01:0002959:654. Координаты характерных поворотных точек объектов капитального строительства определены на местности с пунктов Государственной геодезической сети сгущения Хлебобоб, Семеновка, Песчанский и Вознесенка (точность определения координат характерных точек границ участка – 0,1 м). Измерение длин и углов выполнены аппаратурой геодезической спутниковой Topcon GR-5, дальномером лазерным Leica DISTO A3, Leica DISTO A5, Leica DISTO A6, Leica DISTO A8 и аппаратурой геодезической спутниковой Hiper V, GRX2. В результате выполнения Комплексных кадастровых работ уточнено местоположение объектов капитального строительства (сооружения) в количестве 14 шт. с кадастровыми номерами: 96:01:0002959:15, 96:01:0002959:23, 96:01:0002959:24, 96:01:0002959:25, 96:01:0002959:26, 96:01:0002959:285, 96:01:0002959:287, 96:01:0002959:288, 96:01:0002959:289, 96:01:0002959:299, 96:01:0002959:300, 96:01:0002959:301, 96:01:0002959:320, 96:01:0002959:330. Координаты характерных поворотных точек объектов капитального строительства определены на местности с пунктов Государственной геодезической сети сгущения Хлебобоб, Семеновка, Песчанский и Вознесенка (точность определения координат характерных точек границ участка – 0,1 м). Измерение длин и углов выполнены аппаратурой геодезической спутниковой Topcon GR-5, дальномером лазерным Leica DISTO A3, Leica DISTO A5, Leica DISTO A6, Leica DISTO A8 и аппаратурой геодезической спутниковой Hiper V, GRX2. Не заполненные сведения о кадастровом номере объекта капитального строительства (объектов капитального строительства), расположенного в границах земельного участка (земельных участков) являются следствием отсутствия данных в ЕГРН о таком объекте капитального строительства (объектах капитального строительства). Не заполненные сведения о кадастровом номере земельного участка, на котором расположен объект капитального строительства является следствием отсутствия данных в ЕГРН о таком земельном участке. Сведения об обеспечении земельных участков доступом к землям общего пользования указаны только в печатной версии карта-плана территории, так как в настоящее время в XML формате карта-плана территории не предусмотрено заполнение данных сведений. Сведения о кадастровом инженеру: Романюк Максим Владимирович (СНИЛС: 182-143-130 33) является членом саморегулируемой организации кадастровых инженеров: Саморегулируемая организация Ассоциация «Союз кадастровых инженеров», номер регистрации в государственном реестре лиц, осуществляющих кадастровую деятельность №40764. Сведения о СРО КИ Саморегулируемая организация Ассоциация «Союз кадастровых инженеров» содержится в государственном реестре СРО КИ от 05.07.2016 № 001. Телефон кадастрового инженера: +79902407495 Почта: kadastr.zo@mail.ru



**Сведения о пунктах геодезической сети и средствах измерений**

**1. Сведения о пунктах геодезической сети:**

№ п/п	Вид геодезической сети	Название пункта геодезической сети и тип знака	Система координат пункта геодезической сети	Координаты пункта, м		Дата обследования "20" февраля 2024 г.		
						Сведения о состоянии		
				Х	У	наружного знака пункта	центра пункта	марки центра пункта
1	2	3	4	5	6	7	8	9
1	Государственная геодезическая сеть сгущения, 2 класс	Хлебороб, сигн.	СК-63	5177395.47	5300328.58	Утрачен	Сохранился	Сохранился
2	Государственная геодезическая сеть сгущения, 2 класс	Семеновка, сигн.	СК-63	5185887.25	5293224.27	Сохранился	Сохранился	Утрачен
3	Государственная геодезическая сеть сгущения, 3 класс	Песчанский, сигн.	СК-63	5176678.49	5289162.64	Сохранился	Сохранился	Сохранился
4	Государственная геодезическая сеть сгущения, 2 класс	Вознесенка, сигн.	СК-63	5184678.70	5303144.66	Утрачен	Сохранился	Сохранился

**2. Сведения об использованных средствах измерений**

№ п/п	Наименование и обозначение типа средства измерений - прибора (инструмента, аппаратуры)	Заводской или серийный номер средства измерений	Реквизиты свидетельства о поверке прибора (инструмента, аппаратуры) и (или) срок действия поверки
1	2	3	4
1	Аппаратура геодезическая спутниковая Hiper V, GRX2	1143-11037	Свидетельство о поверке № С-ДЭМ/07-02-2024/315165537 от 07.02.2024 г.
2	Аппаратура геодезическая спутниковая Topcon GR-5	780-10764	Свидетельство о поверке № С-ДЭМ/07-02-2024/315165534 от 07.02.2024 г.
3	Дальномеры лазерные Leica DISTO A3, Leica DISTO A5, Leica DISTO A6, Leica DISTO A8	1063551364	Свидетельство о поверке № С-ДЭМ/07-02-2024/315165533 от 07.02.2024 г.

## Сведения об уточняемых земельных участках

### 1. Сведения о характерных точках границы уточняемого земельного участка с кадастровым номером 96:01:0002959:103 :

Система координат СК-63, Зона 5

Зона №5

Обозначение характерных точек границ	Координаты, м				Метод определения координат	Формулы, примененные для расчета средней квадратической погрешности определения координат характерных точек границ (Mt), с подставленными в такие формулы значениями и итоговые (вычисленные) значения Mt, м	Описание закрепления точки
	содержатся в Едином государственном реестре недвижимости		определены в результате выполнения комплексных работ				
	X	Y	X	Y			
1	2	3	4	5	6	7	8
						-	
н1У	-	-	5180449.27	5291354.55	Метод спутниковых геодезических измерений (определений)	$Mt = \sqrt{\Delta \Sigma \int \pm 1/4 1/2 3/4 123 n}$	-
н2У	-	-	5180464.09	5291354.28	Метод спутниковых геодезических измерений (определений)	$Mt = \sqrt{\Delta \Sigma \int \pm 1/4 1/2 3/4 123 n}$	-
н3У	-	-	5180464.31	5291358.88	Метод спутниковых геодезических измерений (определений)	$Mt = \sqrt{\Delta \Sigma \int \pm 1/4 1/2 3/4 123 n}$	-
н4У	-	-	5180464.65	5291376.48	Метод спутниковых геодезических измерений (определений)	$Mt = \sqrt{\Delta \Sigma \int \pm 1/4 1/2 3/4 123 n}$	-
н5У	-	-	5180463.15	5291376.51	Метод спутниковых геодезических измерений (определений)	$Mt = \sqrt{\Delta \Sigma \int \pm 1/4 1/2 3/4 123 n}$	-
н6У	-	-	5180463.14	5291378.31	Метод спутниковых геодезических измерений (определений)	$Mt = \sqrt{\Delta \Sigma \int \pm 1/4 1/2 3/4 123 n}$	-
н7У	-	-	5180464.44	5291378.30	Метод спутниковых геодезических измерений (определений)	$Mt = \sqrt{\Delta \Sigma \int \pm 1/4 1/2 3/4 123 n}$	-
н8У	-	-	5180464.15	5291382.74	Метод спутниковых геодезических измерений (определений)	$Mt = \sqrt{\Delta \Sigma \int \pm 1/4 1/2 3/4 123 n}$	-
н9У	-	-	5180463.85	5291386.63	Метод спутниковых геодезических измерений (определений)	$Mt = \sqrt{\Delta \Sigma \int \pm 1/4 1/2 3/4 123 n}$	-
н10У	-	-	5180463.73	5291392.43	Метод спутниковых геодезических измерений (определений)	$Mt = \sqrt{\Delta \Sigma \int \pm 1/4 1/2 3/4 123 n}$	-

**1. Сведения о характерных точках границы уточняемого земельного участка с кадастровым номером 96:01:0002959:103 :**

Система координат СК-63, Зона 5					Зона № 5		
Обозначение характерных точек границ	Координаты, м				Метод определения координат	Формулы, примененные для расчета средней квадратической погрешности определения координат характерных точек границ (Mt), с подставленными в такие формулы значениями и итоговые (вычисленные) значения Mt, м	Описание закрепления точки
	содержатся в Едином государственном реестре недвижимости		определены в результате выполнения комплексных кадастровых работ				
	X	Y	X	Y			
1	2	3	4	5	6	7	8
н11У	-	-	5180463.59	5291396.63	Метод спутниковых геодезических измерений (определений)	$Mt = \sqrt{\Delta \Sigma \int \pm 1/4 1/2 3/4 123 n}$	-
н12У	-	-	5180461.59	5291396.59	Метод спутниковых геодезических измерений (определений)	$Mt = \sqrt{\Delta \Sigma \int \pm 1/4 1/2 3/4 123 n}$	-
н13У	-	-	5180461.51	5291398.29	Метод спутниковых геодезических измерений (определений)	$Mt = \sqrt{\Delta \Sigma \int \pm 1/4 1/2 3/4 123 n}$	-
н14У	-	-	5180461.39	5291409.49	Метод спутниковых геодезических измерений (определений)	$Mt = \sqrt{\Delta \Sigma \int \pm 1/4 1/2 3/4 123 n}$	-
н15У	-	-	5180461.86	5291419.93	Метод спутниковых геодезических измерений (определений)	$Mt = \sqrt{\Delta \Sigma \int \pm 1/4 1/2 3/4 123 n}$	-
н16У	-	-	5180461.10	5291420.19	Метод спутниковых геодезических измерений (определений)	$Mt = \sqrt{\Delta \Sigma \int \pm 1/4 1/2 3/4 123 n}$	-
н17У	-	-	5180460.67	5291426.87	Метод спутниковых геодезических измерений (определений)	$Mt = \sqrt{\Delta \Sigma \int \pm 1/4 1/2 3/4 123 n}$	-
н18У	-	-	5180456.10	5291426.34	Метод спутниковых геодезических измерений (определений)	$Mt = \sqrt{\Delta \Sigma \int \pm 1/4 1/2 3/4 123 n}$	-
н19У	-	-	5180454.89	5291404.78	Метод спутниковых геодезических измерений (определений)	$Mt = \sqrt{\Delta \Sigma \int \pm 1/4 1/2 3/4 123 n}$	-
н20У	-	-	5180451.19	5291404.98	Метод спутниковых геодезических измерений (определений)	$Mt = \sqrt{\Delta \Sigma \int \pm 1/4 1/2 3/4 123 n}$	-
н21У	-	-	5180450.37	5291394.82	Метод спутниковых геодезических измерений (определений)	$Mt = \sqrt{\Delta \Sigma \int \pm 1/4 1/2 3/4 123 n}$	-

**1. Сведения о характерных точках границы уточняемого земельного участка с кадастровым номером 96:01:0002959:103 :**

Система координат СК-63, Зона 5					Зона № 5		
Обозначение характерных точек границ	Координаты, м				Метод определения координат	Формулы, примененные для расчета средней квадратической погрешности определения координат характерных точек границ (Mt), с подставленными в такие формулы значениями и итоговые (вычисленные) значения Mt, м	Описание закрепления точки
	содержатся в Едином государственном реестре недвижимости		определены в результате выполнения комплексных кадастровых работ				
	X	Y	X	Y			
1	2	3	4	5	6	7	8
н22У	-	-	5180450.03	5291385.67	Метод спутниковых геодезических измерений (определений)	$Mt = \sqrt{\Delta \Sigma \int \pm 1/4 1/2 3/4 123 n}$	-
н23У	-	-	5180448.96	5291365.80	Метод спутниковых геодезических измерений (определений)	$Mt = \sqrt{\Delta \Sigma \int \pm 1/4 1/2 3/4 123 n}$	-
н1У	-	-	5180449.27	5291354.55	Метод спутниковых геодезических измерений (определений)	$Mt = \sqrt{\Delta \Sigma \int \pm 1/4 1/2 3/4 123 n}$	-

**2. Сведения о частях границ уточняемого земельного участка с кадастровым номером 96:01:0002959:103 :**

Обозначение части границ		Горизонтальное проложение (S), м	Описание прохождения части границ	Сведения о согласовании местоположения границ (согласовано/спорное)
от т.	до т.			
1	2	3	4	5
н1У	н2У	14.82	-	-
н2У	н3У	4.61	-	-
н3У	н4У	17.60	-	-
н4У	н5У	1.50	-	-
н5У	н6У	1.80	-	-
н6У	н7У	1.30	-	-
н7У	н8У	4.45	-	-
н8У	н9У	3.90	-	-
н9У	н10У	5.80	-	-
н10У	н11У	4.20	-	-
н11У	н12У	2.00	-	-
н12У	н13У	1.70	-	-
н13У	н14У	11.20	-	-
н14У	н15У	10.45	-	-
н15У	н16У	0.80	-	-
н16У	н17У	6.69	-	-
н17У	н18У	4.60	-	-
н18У	н19У	21.59	-	-
н19У	н20У	3.71	-	-

<b>2. Сведения о частях границ уточняемого земельного участка с кадастровым номером 96:01:0002959:103 :</b>				
Обозначение части границ		Горизонтальное проложение (S), м	Описание прохождения части границ	Сведения о согласовании местоположения границ (согласовано/спорное)
от т.	до т.			
1	2	3	4	5
н20У	н21У	10.19	-	-
н21У	н22У	9.16	-	-
н22У	н23У	19.90	-	-
н23У	н1У	11.25	-	-
<b>3. Сведения о характеристиках уточняемого земельного участка с кадастровым номером 96:01:0002959:103 :</b>				
№ п/п	Наименование характеристики земельного участка	Значение характеристики		
1	2	3		
1.	Адрес земельного участка	-		
1.1.	Сведения о местоположении земельного участка (при отсутствии адреса) в структурированном в соответствии с федеральной информационной адресной системой виде	-		
1.2.	Дополнительные сведения о местоположении земельного участка	-		
2.	Площадь земельного участка ± величина погрешности определения (вычисления) площади (P ± ΔP), м2	830 ± 10		
3.	Формула, примененная для вычисления предельной погрешности определения площади земельного участка, с подставленными значениями и итоговые (вычисленные) значения (ΔP), м2	$\Delta P = 3.5 * M_{it} * \sqrt{P} = 3.5 * 0,1 * \sqrt{830} = 10$		
4.	Площадь земельного участка согласно сведениям Единого государственного реестра недвижимости (P <sub>кад</sub> ), м2	830		
5.	Оценка расхождения P и P <sub>кад</sub> (P - P <sub>кад</sub> ), м2	-		
6.	Предельные минимальный и максимальный размеры земельного участка (P <sub>мин</sub> и P <sub>макс</sub> ), м2	-		
7.	Вид (виды) разрешенного использования	-		
7.1.	Дополнительные сведения об использовании земельного участка	-		
8.	Кадастровый или иной государственный учетный номер (инвентарный) здания, сооружения, объекта незавершенного строительства, расположенного на земельном участке	96:01:0002959:584 96:01:0002959:585		
9.	Сведения о земельных участках (землях общего пользования, территории общего пользования), посредством которых обеспечивается доступ	Земли общего пользования		
10.	Иные сведения	-		
<b>4. Пояснения к сведениям об уточняемом земельном участке с кадастровым номером 96:01:0002959:103 :</b>				
1.	-			

## Сведения об уточняемых земельных участках

### 1. Сведения о характерных точках границы уточняемого земельного участка с кадастровым номером 96:01:0002959:104 :

Система координат СК-63, Зона 5

Зона №5

Обозначение характерных точек границ	Координаты, м				Метод определения координат	Формулы, примененные для расчета средней квадратической погрешности определения координат характерных точек границ (Mt), с подставленными в такие формулы значениями и итоговые (вычисленные) значения Mt, м	Описание закрепления точки
	содержатся в Едином государственном реестре недвижимости		определены в результате выполнения комплексных работ				
	X	Y	X	Y			
1	2	3	4	5	6	7	8
						-	
н24У	-	-	5180836.43	5291451.24	Метод спутниковых геодезических измерений (определений)	$Mt = \sqrt{\Delta \Sigma \int \pm \frac{1}{4} \frac{1}{2} \frac{3}{4} 123 n}$	-
н25У	-	-	5180836.13	5291446.24	Метод спутниковых геодезических измерений (определений)	$Mt = \sqrt{\Delta \Sigma \int \pm \frac{1}{4} \frac{1}{2} \frac{3}{4} 123 n}$	-
н26У	-	-	5180835.90	5291441.92	Метод спутниковых геодезических измерений (определений)	$Mt = \sqrt{\Delta \Sigma \int \pm \frac{1}{4} \frac{1}{2} \frac{3}{4} 123 n}$	-
н27У	-	-	5180835.51	5291434.49	Метод спутниковых геодезических измерений (определений)	$Mt = \sqrt{\Delta \Sigma \int \pm \frac{1}{4} \frac{1}{2} \frac{3}{4} 123 n}$	-
н28У	-	-	5180835.37	5291431.93	Метод спутниковых геодезических измерений (определений)	$Mt = \sqrt{\Delta \Sigma \int \pm \frac{1}{4} \frac{1}{2} \frac{3}{4} 123 n}$	-
н29У	-	-	5180840.23	5291432.33	Метод спутниковых геодезических измерений (определений)	$Mt = \sqrt{\Delta \Sigma \int \pm \frac{1}{4} \frac{1}{2} \frac{3}{4} 123 n}$	-
н30У	-	-	5180843.54	5291432.90	Метод спутниковых геодезических измерений (определений)	$Mt = \sqrt{\Delta \Sigma \int \pm \frac{1}{4} \frac{1}{2} \frac{3}{4} 123 n}$	-
н31У	-	-	5180854.08	5291418.05	Метод спутниковых геодезических измерений (определений)	$Mt = \sqrt{\Delta \Sigma \int \pm \frac{1}{4} \frac{1}{2} \frac{3}{4} 123 n}$	-
н32У	-	-	5180856.40	5291411.23	Метод спутниковых геодезических измерений (определений)	$Mt = \sqrt{\Delta \Sigma \int \pm \frac{1}{4} \frac{1}{2} \frac{3}{4} 123 n}$	-
н33У	-	-	5180872.57	5291412.92	Метод спутниковых геодезических измерений (определений)	$Mt = \sqrt{\Delta \Sigma \int \pm \frac{1}{4} \frac{1}{2} \frac{3}{4} 123 n}$	-

**1. Сведения о характерных точках границы уточняемого земельного участка с кадастровым номером 96:01:0002959:104 :**

Система координат СК-63, Зона 5					Зона № 5		
Обозначение характерных точек границ	Координаты, м				Метод определения координат	Формулы, примененные для расчета средней квадратической погрешности определения координат характерных точек границ (Mt), с подставленными в такие формулы значениями и итоговые (вычисленные) значения Mt, м	Описание закрепления точки
	содержатся в Едином государственном реестре недвижимости		определены в результате выполнения комплексных кадастровых работ				
	X	Y	X	Y			
1	2	3	4	5	6	7	8
н34У	-	-	5180872.78	5291410.44	Метод спутниковых геодезических измерений (определений)	$Mt = \sqrt{\Delta \Sigma \int \pm 1/4 1/2 3/4 123 n}$	-
н35У	-	-	5180892.28	5291412.00	Метод спутниковых геодезических измерений (определений)	$Mt = \sqrt{\Delta \Sigma \int \pm 1/4 1/2 3/4 123 n}$	-
н36У	-	-	5180892.08	5291416.34	Метод спутниковых геодезических измерений (определений)	$Mt = \sqrt{\Delta \Sigma \int \pm 1/4 1/2 3/4 123 n}$	-
н37У	-	-	5180901.56	5291416.76	Метод спутниковых геодезических измерений (определений)	$Mt = \sqrt{\Delta \Sigma \int \pm 1/4 1/2 3/4 123 n}$	-
н38У	-	-	5180902.48	5291416.79	Метод спутниковых геодезических измерений (определений)	$Mt = \sqrt{\Delta \Sigma \int \pm 1/4 1/2 3/4 123 n}$	-
н39У	-	-	5180902.34	5291421.47	Метод спутниковых геодезических измерений (определений)	$Mt = \sqrt{\Delta \Sigma \int \pm 1/4 1/2 3/4 123 n}$	-
н40У	-	-	5180902.54	5291441.79	Метод спутниковых геодезических измерений (определений)	$Mt = \sqrt{\Delta \Sigma \int \pm 1/4 1/2 3/4 123 n}$	-
н41У	-	-	5180899.84	5291442.29	Метод спутниковых геодезических измерений (определений)	$Mt = \sqrt{\Delta \Sigma \int \pm 1/4 1/2 3/4 123 n}$	-
н42У	-	-	5180900.18	5291449.65	Метод спутниковых геодезических измерений (определений)	$Mt = \sqrt{\Delta \Sigma \int \pm 1/4 1/2 3/4 123 n}$	-
н43У	-	-	5180896.49	5291449.71	Метод спутниковых геодезических измерений (определений)	$Mt = \sqrt{\Delta \Sigma \int \pm 1/4 1/2 3/4 123 n}$	-
н44У	-	-	5180893.99	5291449.77	Метод спутниковых геодезических измерений (определений)	$Mt = \sqrt{\Delta \Sigma \int \pm 1/4 1/2 3/4 123 n}$	-

1. Сведения о характерных точках границы уточняемого земельного участка с кадастровым номером 96:01:0002959:104 :							
Система координат СК-63, Зона 5							Зона № 5
Обозначение характерных точек границ	Координаты, м				Метод определения координат	Формулы, примененные для расчета средней квадратической погрешности определения координат характерных точек границ (Mt), с подставленными в такие формулы значениями и итоговые (вычисленные) значения Mt, м	Описание закрепления точки
	содержатся в Едином государственном реестре недвижимости		определены в результате выполнения комплексных кадастровых работ				
	X	Y	X	Y			
1	2	3	4	5	6	7	8
н45У	-	-	5180888.99	5291449.89	Метод спутниковых геодезических измерений (определений)	$Mt = \sqrt{\Delta \Sigma \int \pm 1/4 1/2 3/4 123 n}$	-
н46У	-	-	5180850.95	5291450.87	Метод спутниковых геодезических измерений (определений)	$Mt = \sqrt{\Delta \Sigma \int \pm 1/4 1/2 3/4 123 n}$	-
н47У	-	-	5180845.95	5291451.00	Метод спутниковых геодезических измерений (определений)	$Mt = \sqrt{\Delta \Sigma \int \pm 1/4 1/2 3/4 123 n}$	-
н24У	-	-	5180836.43	5291451.24	Метод спутниковых геодезических измерений (определений)	$Mt = \sqrt{\Delta \Sigma \int \pm 1/4 1/2 3/4 123 n}$	-
2. Сведения о частях границ уточняемого земельного участка с кадастровым номером 96:01:0002959:104 :							
Обозначение части границ		Горизонтальное проложение (S), м	Описание прохождения части границ	Сведения о согласовании местоположения границ (согласовано/спорное)			
от т.	до т.						
1	2	3	4	5			
н24У	н25У	5.01	-	-			
н25У	н26У	4.33	-	-			
н26У	н27У	7.44	-	-			
н27У	н28У	2.56	-	-			
н28У	н29У	4.88	-	-			
н29У	н30У	3.36	-	-			
н30У	н31У	18.21	-	-			
н31У	н32У	7.20	-	-			
н32У	н33У	16.26	-	-			
н33У	н34У	2.49	-	-			
н34У	н35У	19.56	-	-			
н35У	н36У	4.34	-	-			
н36У	н37У	9.49	-	-			
н37У	н38У	0.92	-	-			
н38У	н39У	4.68	-	-			
н39У	н40У	20.32	-	-			



**2. Сведения о частях границ уточняемого земельного участка с кадастровым номером 96:01:0002959:104 :**

Обозначение части границ		Горизонтальное проложение (S), м	Описание прохождения части границ	Сведения о согласовании местоположения границ (согласовано/спорное)
от т.	до т.			
1	2	3	4	5
н40У	н41У	2.75	-	-
н41У	н42У	7.37	-	-
н42У	н43У	3.69	-	-
н43У	н44У	2.50	-	-
н44У	н45У	5.00	-	-
н45У	н46У	38.05	-	-
н46У	н47У	5.00	-	-
н47У	н24У	9.52	-	-

**3. Сведения о характеристиках уточняемого земельного участка с кадастровым номером 96:01:0002959:104 :**

№ п/п	Наименование характеристики земельного участка	Значение характеристики
1	2	3
1.	Адрес земельного участка	-
1.1.	Сведения о местоположении земельного участка (при отсутствии адреса) в структурированном в соответствии с федеральной информационной адресной системой виде	-
1.2.	Дополнительные сведения о местоположении земельного участка	-
2.	Площадь земельного участка ± величина погрешности определения (вычисления) площади ( $P \pm \Delta P$ ), м <sup>2</sup>	2201 ± 16
3.	Формула, примененная для вычисления предельной погрешности определения площади земельного участка, с подставленными значениями и итоговые (вычисленные) значения ( $\Delta P$ ), м <sup>2</sup>	$\Delta P = 3.5 * M_t * \sqrt{P} = 3.5 * 0,1 * \sqrt{2201} = 16$
4.	Площадь земельного участка согласно сведениям Единого государственного реестра недвижимости (Р <sub>кад</sub> ), м <sup>2</sup>	2173
5.	Оценка расхождения Р и Р <sub>кад</sub> (Р - Р <sub>кад</sub> ), м <sup>2</sup>	28
6.	Предельные минимальный и максимальный размеры земельного участка (Р <sub>мин</sub> и Р <sub>макс</sub> ), м <sup>2</sup>	- -
7.	Вид (виды) разрешенного использования	-
7.1.	Дополнительные сведения об использовании земельного участка	-
8.	Кадастровый или иной государственный учетный номер (инвентарный) здания, сооружения, объекта незавершенного строительства, расположенного на земельном участке	96:01:0002959:607 96:01:0002959:613 96:01:0002959:614 96:01:0002959:615
9.	Сведения о земельных участках (землях общего пользования, территории общего пользования), посредством которых обеспечивается доступ	Земли общего пользования
10.	Иные сведения	-

**4. Пояснения к сведениям об уточняемом земельном участке с кадастровым номером 96:01:0002959:104 :**

1.	-
----	---

## Сведения об уточняемых земельных участках

### 1. Сведения о характерных точках границы уточняемого земельного участка с кадастровым номером 96:01:0002959:105 :

Система координат СК-63, Зона 5

Зона №5

Обозначение характерных точек границ	Координаты, м				Метод определения координат	Формулы, примененные для расчета средней квадратической погрешности определения координат характерных точек границ (Mt), с подставленными в такие формулы значениями и итоговые (вычисленные) значения Mt, м	Описание закрепления точки
	содержатся в Едином государственном реестре недвижимости		определены в результате выполнения комплексных кадастровых работ				
	X	Y	X	Y			
1	2	3	4	5	6	7	8
						-	
н48У	-	-	5181056.53	5291768.68	Метод спутниковых геодезических измерений (определений)	$Mt = \sqrt{\Delta \Sigma \int \pm \frac{1}{4} \frac{1}{2} \frac{3}{4} 123 n}$	-
н49У	-	-	5181057.04	5291768.58	Метод спутниковых геодезических измерений (определений)	$Mt = \sqrt{\Delta \Sigma \int \pm \frac{1}{4} \frac{1}{2} \frac{3}{4} 123 n}$	-
н50У	-	-	5181058.02	5291768.35	Метод спутниковых геодезических измерений (определений)	$Mt = \sqrt{\Delta \Sigma \int \pm \frac{1}{4} \frac{1}{2} \frac{3}{4} 123 n}$	-
н51У	-	-	5181060.99	5291767.87	Метод спутниковых геодезических измерений (определений)	$Mt = \sqrt{\Delta \Sigma \int \pm \frac{1}{4} \frac{1}{2} \frac{3}{4} 123 n}$	-
н52У	-	-	5181062.96	5291767.55	Метод спутниковых геодезических измерений (определений)	$Mt = \sqrt{\Delta \Sigma \int \pm \frac{1}{4} \frac{1}{2} \frac{3}{4} 123 n}$	-
н53У	-	-	5181065.42	5291767.14	Метод спутниковых геодезических измерений (определений)	$Mt = \sqrt{\Delta \Sigma \int \pm \frac{1}{4} \frac{1}{2} \frac{3}{4} 123 n}$	-
н54У	-	-	5181066.90	5291766.90	Метод спутниковых геодезических измерений (определений)	$Mt = \sqrt{\Delta \Sigma \int \pm \frac{1}{4} \frac{1}{2} \frac{3}{4} 123 n}$	-
н55У	-	-	5181069.02	5291766.56	Метод спутниковых геодезических измерений (определений)	$Mt = \sqrt{\Delta \Sigma \int \pm \frac{1}{4} \frac{1}{2} \frac{3}{4} 123 n}$	-
н56У	-	-	5181067.13	5291770.83	Метод спутниковых геодезических измерений (определений)	$Mt = \sqrt{\Delta \Sigma \int \pm \frac{1}{4} \frac{1}{2} \frac{3}{4} 123 n}$	-
н57У	-	-	5181066.38	5291772.52	Метод спутниковых геодезических измерений (определений)	$Mt = \sqrt{\Delta \Sigma \int \pm \frac{1}{4} \frac{1}{2} \frac{3}{4} 123 n}$	-

**1. Сведения о характерных точках границы уточняемого земельного участка с кадастровым номером 96:01:0002959:105 :**

Система координат СК-63, Зона 5					Зона № 5		
Обозначение характерных точек границ	Координаты, м				Метод определения координат	Формулы, примененные для расчета средней квадратической погрешности определения координат характерных точек границ (Mt), с подставленными в такие формулы значениями и итоговые (вычисленные) значения Mt, м	Описание закрепления точки
	содержатся в Едином государственном реестре недвижимости		определены в результате выполнения комплексных кадастровых работ				
	X	Y	X	Y			
1	2	3	4	5	6	7	8
н58У	-	-	5181063.91	5291778.05	Метод спутниковых геодезических измерений (определений)	$Mt = \sqrt{\Delta \Sigma \int \pm \frac{1}{4} \frac{1}{2} \frac{3}{4} 123 n}$	-
н59У	-	-	5181063.10	5291778.89	Метод спутниковых геодезических измерений (определений)	$Mt = \sqrt{\Delta \Sigma \int \pm \frac{1}{4} \frac{1}{2} \frac{3}{4} 123 n}$	-
н60У	-	-	5181061.11	5291780.99	Метод спутниковых геодезических измерений (определений)	$Mt = \sqrt{\Delta \Sigma \int \pm \frac{1}{4} \frac{1}{2} \frac{3}{4} 123 n}$	-
н61У	-	-	5181057.46	5291784.81	Метод спутниковых геодезических измерений (определений)	$Mt = \sqrt{\Delta \Sigma \int \pm \frac{1}{4} \frac{1}{2} \frac{3}{4} 123 n}$	-
н62У	-	-	5181056.42	5291785.91	Метод спутниковых геодезических измерений (определений)	$Mt = \sqrt{\Delta \Sigma \int \pm \frac{1}{4} \frac{1}{2} \frac{3}{4} 123 n}$	-
н63У	-	-	5181054.34	5291788.10	Метод спутниковых геодезических измерений (определений)	$Mt = \sqrt{\Delta \Sigma \int \pm \frac{1}{4} \frac{1}{2} \frac{3}{4} 123 n}$	-
н64У	-	-	5181052.78	5291789.73	Метод спутниковых геодезических измерений (определений)	$Mt = \sqrt{\Delta \Sigma \int \pm \frac{1}{4} \frac{1}{2} \frac{3}{4} 123 n}$	-
н65У	-	-	5181048.31	5291793.45	Метод спутниковых геодезических измерений (определений)	$Mt = \sqrt{\Delta \Sigma \int \pm \frac{1}{4} \frac{1}{2} \frac{3}{4} 123 n}$	-
н66У	-	-	5181043.80	5291790.11	Метод спутниковых геодезических измерений (определений)	$Mt = \sqrt{\Delta \Sigma \int \pm \frac{1}{4} \frac{1}{2} \frac{3}{4} 123 n}$	-
н67У	-	-	5181036.08	5291784.72	Метод спутниковых геодезических измерений (определений)	$Mt = \sqrt{\Delta \Sigma \int \pm \frac{1}{4} \frac{1}{2} \frac{3}{4} 123 n}$	-
н68У	-	-	5181032.11	5291784.22	Метод спутниковых геодезических измерений (определений)	$Mt = \sqrt{\Delta \Sigma \int \pm \frac{1}{4} \frac{1}{2} \frac{3}{4} 123 n}$	-

1. Сведения о характерных точках границы уточняемого земельного участка с кадастровым номером 96:01:0002959:105 :							
Система координат СК-63, Зона 5							Зона № 5
Обозначение характерных точек границ	Координаты, м				Метод определения координат	Формулы, примененные для расчета средней квадратической погрешности определения координат характерных точек границ (Mt), с подставленными в такие формулы значениями и итоговые (вычисленные) значения Mt, м	Описание закрепления точки
	содержатся в Едином государственном реестре недвижимости		определены в результате выполнения комплексных кадастровых работ				
	X	Y	X	Y			
1	2	3	4	5	6	7	8
н69У	-	-	5181019.21	5291782.61	Метод спутниковых геодезических измерений (определений)	$Mt = \sqrt{\Delta \Sigma \int \pm 1/4 1/2 3/4 123 n}$	-
н70У	-	-	5181019.12	5291783.31	Метод спутниковых геодезических измерений (определений)	$Mt = \sqrt{\Delta \Sigma \int \pm 1/4 1/2 3/4 123 n}$	-
н71У	-	-	5181014.16	5291782.43	Метод спутниковых геодезических измерений (определений)	$Mt = \sqrt{\Delta \Sigma \int \pm 1/4 1/2 3/4 123 n}$	-
н72У	-	-	5181014.35	5291781.08	Метод спутниковых геодезических измерений (определений)	$Mt = \sqrt{\Delta \Sigma \int \pm 1/4 1/2 3/4 123 n}$	-
н73У	-	-	5181014.48	5291779.46	Метод спутниковых геодезических измерений (определений)	$Mt = \sqrt{\Delta \Sigma \int \pm 1/4 1/2 3/4 123 n}$	-
н74У	-	-	5181015.83	5291779.51	Метод спутниковых геодезических измерений (определений)	$Mt = \sqrt{\Delta \Sigma \int \pm 1/4 1/2 3/4 123 n}$	-
н75У	-	-	5181020.83	5291779.70	Метод спутниковых геодезических измерений (определений)	$Mt = \sqrt{\Delta \Sigma \int \pm 1/4 1/2 3/4 123 n}$	-
н76У	-	-	5181023.09	5291774.15	Метод спутниковых геодезических измерений (определений)	$Mt = \sqrt{\Delta \Sigma \int \pm 1/4 1/2 3/4 123 n}$	-
н77У	-	-	5181040.86	5291771.24	Метод спутниковых геодезических измерений (определений)	$Mt = \sqrt{\Delta \Sigma \int \pm 1/4 1/2 3/4 123 n}$	-
н48У	-	-	5181056.53	5291768.68	Метод спутниковых геодезических измерений (определений)	$Mt = \sqrt{\Delta \Sigma \int \pm 1/4 1/2 3/4 123 n}$	-

**2. Сведения о частях границ уточняемого земельного участка с кадастровым номером 96:01:0002959:105 :**

Обозначение части границ		Горизонтальное проложение (S), м	Описание прохождения части границ	Сведения о согласовании местоположения границ (согласовано/спорное)
от т.	до т.			
1	2	3	4	5
н48У	н49У	0.52	-	-
н49У	н50У	1.01	-	-
н50У	н51У	3.01	-	-
н51У	н52У	2.00	-	-
н52У	н53У	2.49	-	-
н53У	н54У	1.50	-	-
н54У	н55У	2.15	-	-
н55У	н56У	4.67	-	-
н56У	н57У	1.85	-	-
н57У	н58У	6.06	-	-
н58У	н59У	1.17	-	-
н59У	н60У	2.89	-	-
н60У	н61У	5.28	-	-
н61У	н62У	1.51	-	-
н62У	н63У	3.02	-	-
н63У	н64У	2.26	-	-
н64У	н65У	5.82	-	-
н65У	н66У	5.61	-	-
н66У	н67У	9.42	-	-
н67У	н68У	4.00	-	-
н68У	н69У	13.00	-	-
н69У	н70У	0.71	-	-
н70У	н71У	5.04	-	-
н71У	н72У	1.36	-	-
н72У	н73У	1.63	-	-
н73У	н74У	1.35	-	-
н74У	н75У	5.00	-	-
н75У	н76У	5.99	-	-
н76У	н77У	18.01	-	-
н77У	н48У	15.88	-	-

**3. Сведения о характеристиках уточняемого земельного участка с кадастровым номером 96:01:0002959:105 :**

№ п/п	Наименование характеристики земельного участка	Значение характеристики
1	2	3
1.	Адрес земельного участка	-
1.1.	Сведения о местоположении земельного участка (при отсутствии адреса) в структурированном в соответствии с федеральной информационной адресной системой виде	-
1.2.	Дополнительные сведения о местоположении земельного участка	-

**3. Сведения о характеристиках уточняемого земельного участка с кадастровым номером 96:01:0002959:105 :**

№ п/п	Наименование характеристики земельного участка	Значение характеристики
1	2	3
2.	Площадь земельного участка $\pm$ величина погрешности определения (вычисления) площади ( $P \pm \Delta P$ ), м <sup>2</sup>	694 $\pm$ 9
3.	Формула, примененная для вычисления предельной погрешности определения площади земельного участка, с подставленными значениями и итоговые (вычисленные) значения ( $\Delta P$ ), м <sup>2</sup>	$\Delta P = 3.5 * M_t * \sqrt{P} = 3.5 * 0,1 * \sqrt{694} = 9$
4.	Площадь земельного участка согласно сведениям Единого государственного реестра недвижимости (Ркад), м <sup>2</sup>	694
5.	Оценка расхождения Р и Ркад (Р - Ркад), м <sup>2</sup>	-
6.	Предельные минимальный и максимальный размеры земельного участка (Рмин и Рмакс), м <sup>2</sup>	- -
7.	Вид (виды) разрешенного использования	-
7.1.	Дополнительные сведения об использовании земельного участка	-
8.	Кадастровый или иной государственный учетный номер (инвентарный) здания, сооружения, объекта незавершенного строительства, расположенного на земельном участке	-
9.	Сведения о земельных участках (землях общего пользования, территории общего пользования), посредством которых обеспечивается доступ	Земли общего пользования
10.	Иные сведения	-

**4. Пояснения к сведениям об уточняемом земельном участке с кадастровым номером 96:01:0002959:105 :**

1.	-
----	---

## Сведения об уточняемых земельных участках

### 1. Сведения о характерных точках границы уточняемого земельного участка с кадастровым номером 96:01:0002959:106 :

Система координат СК-63, Зона 5

Зона №5

Обозначение характерных точек границ	Координаты, м				Метод определения координат	Формулы, примененные для расчета средней квадратической погрешности определения координат характерных точек границ (Mt), с подставленными в такие формулы значениями и итоговые (вычисленные) значения Mt, м	Описание закрепления точки
	содержатся в Едином государственном реестре недвижимости		определены в результате выполнения комплексных работ				
	X	Y	X	Y			
1	2	3	4	5	6	7	8
						-	
н78У	-	-	5180393.43	5291357.11	Метод спутниковых геодезических измерений (определений)	$Mt = \sqrt{\Delta \Sigma \int \pm \frac{1}{4} \frac{1}{2} \frac{3}{4} 123 n}$	-
н79У	-	-	5180393.37	5291369.19	Метод спутниковых геодезических измерений (определений)	$Mt = \sqrt{\Delta \Sigma \int \pm \frac{1}{4} \frac{1}{2} \frac{3}{4} 123 n}$	-
н80У	-	-	5180393.36	5291376.68	Метод спутниковых геодезических измерений (определений)	$Mt = \sqrt{\Delta \Sigma \int \pm \frac{1}{4} \frac{1}{2} \frac{3}{4} 123 n}$	-
н81У	-	-	5180393.27	5291378.26	Метод спутниковых геодезических измерений (определений)	$Mt = \sqrt{\Delta \Sigma \int \pm \frac{1}{4} \frac{1}{2} \frac{3}{4} 123 n}$	-
н82У	-	-	5180393.59	5291383.52	Метод спутниковых геодезических измерений (определений)	$Mt = \sqrt{\Delta \Sigma \int \pm \frac{1}{4} \frac{1}{2} \frac{3}{4} 123 n}$	-
н83У	-	-	5180393.55	5291400.76	Метод спутниковых геодезических измерений (определений)	$Mt = \sqrt{\Delta \Sigma \int \pm \frac{1}{4} \frac{1}{2} \frac{3}{4} 123 n}$	-
н84У	-	-	5180378.57	5291400.83	Метод спутниковых геодезических измерений (определений)	$Mt = \sqrt{\Delta \Sigma \int \pm \frac{1}{4} \frac{1}{2} \frac{3}{4} 123 n}$	-
н85У	-	-	5180378.94	5291386.11	Метод спутниковых геодезических измерений (определений)	$Mt = \sqrt{\Delta \Sigma \int \pm \frac{1}{4} \frac{1}{2} \frac{3}{4} 123 n}$	-
н86У	-	-	5180378.37	5291357.79	Метод спутниковых геодезических измерений (определений)	$Mt = \sqrt{\Delta \Sigma \int \pm \frac{1}{4} \frac{1}{2} \frac{3}{4} 123 n}$	-
н78У	-	-	5180393.43	5291357.11	Метод спутниковых геодезических измерений (определений)	$Mt = \sqrt{\Delta \Sigma \int \pm \frac{1}{4} \frac{1}{2} \frac{3}{4} 123 n}$	-

<b>2. Сведения о частях границ уточняемого земельного участка с кадастровым номером 96:01:0002959:106 :</b>				
Обозначение части границ		Горизонтальное проложение (S), м	Описание прохождения части границ	Сведения о согласовании местоположения границ (согласовано/спорное)
от т.	до т.			
1	2	3	4	5
н78У	н79У	12.08	-	-
н79У	н80У	7.49	-	-
н80У	н81У	1.58	-	-
н81У	н82У	5.27	-	-
н82У	н83У	17.24	-	-
н83У	н84У	14.98	-	-
н84У	н85У	14.72	-	-
н85У	н86У	28.33	-	-
н86У	н78У	15.08	-	-
<b>3. Сведения о характеристиках уточняемого земельного участка с кадастровым номером 96:01:0002959:106 :</b>				
№ п/п	Наименование характеристики земельного участка	Значение характеристики		
1	2	3		
1.	Адрес земельного участка	-		
1.1.	Сведения о местоположении земельного участка (при отсутствии адреса) в структурированном в соответствии с федеральной информационной адресной системой виде	-		
1.2.	Дополнительные сведения о местоположении земельного участка	-		
2.	Площадь земельного участка ± величина погрешности определения (вычисления) площади ( $P \pm \Delta P$ ), м <sup>2</sup>	640 ± 9		
3.	Формула, примененная для вычисления предельной погрешности определения площади земельного участка, с подставленными значениями и итоговые (вычисленные) значения ( $\Delta P$ ), м <sup>2</sup>	$\Delta P = 3.5 * M_t * \sqrt{P} = 3.5 * 0,1 * \sqrt{640} = 9$		
4.	Площадь земельного участка согласно сведениям Единого государственного реестра недвижимости (Ркад), м <sup>2</sup>	640		
5.	Оценка расхождения P и Ркад (P - Ркад), м <sup>2</sup>	-		
6.	Предельные минимальный и максимальный размеры земельного участка (Рмин и Рмакс), м <sup>2</sup>	-		
7.	Вид (виды) разрешенного использования	-		
7.1.	Дополнительные сведения об использовании земельного участка	-		
8.	Кадастровый или иной государственный учетный номер (инвентарный) здания, сооружения, объекта незавершенного строительства, расположенного на земельном участке	96:01:0002959:295 96:01:0002959:579		
9.	Сведения о земельных участках (землях общего пользования, территории общего пользования), посредством которых обеспечивается доступ	Земли общего пользования		
10.	Иные сведения	-		
<b>4. Пояснения к сведениям об уточняемом земельном участке с кадастровым номером 96:01:0002959:106 :</b>				
1.	-			



## Сведения об уточняемых земельных участках

### 1. Сведения о характерных точках границы уточняемого земельного участка с кадастровым номером 96:01:0002959:120 :

Система координат СК-63, Зона 5

Зона №5

Обозначение характерных точек границ	Координаты, м				Метод определения координат	Формулы, примененные для расчета средней квадратической погрешности определения координат характерных точек границ (Mt), с подставленными в такие формулы значениями и итоговые (вычисленные) значения Mt, м	Описание закрепления точки
	содержатся в Едином государственном реестре недвижимости		определены в результате выполнения комплексных кадастровых работ				
	X	Y	X	Y			
1	2	3	4	5	6	7	8
						-	
н87У	-	-	5180484.10	5291712.15	Метод спутниковых геодезических измерений (определений)	$Mt = \sqrt{\Delta \Sigma \int \pm \frac{1}{4} \frac{1}{2} \frac{3}{4} 123 n}$	-
н88У	-	-	5180490.68	5291711.42	Метод спутниковых геодезических измерений (определений)	$Mt = \sqrt{\Delta \Sigma \int \pm \frac{1}{4} \frac{1}{2} \frac{3}{4} 123 n}$	-
н89У	-	-	5180497.71	5291711.26	Метод спутниковых геодезических измерений (определений)	$Mt = \sqrt{\Delta \Sigma \int \pm \frac{1}{4} \frac{1}{2} \frac{3}{4} 123 n}$	-
н90У	-	-	5180497.93	5291712.90	Метод спутниковых геодезических измерений (определений)	$Mt = \sqrt{\Delta \Sigma \int \pm \frac{1}{4} \frac{1}{2} \frac{3}{4} 123 n}$	-
н91У	-	-	5180499.12	5291726.50	Метод спутниковых геодезических измерений (определений)	$Mt = \sqrt{\Delta \Sigma \int \pm \frac{1}{4} \frac{1}{2} \frac{3}{4} 123 n}$	-
н92У	-	-	5180502.26	5291752.92	Метод спутниковых геодезических измерений (определений)	$Mt = \sqrt{\Delta \Sigma \int \pm \frac{1}{4} \frac{1}{2} \frac{3}{4} 123 n}$	-
н93У	-	-	5180488.94	5291753.93	Метод спутниковых геодезических измерений (определений)	$Mt = \sqrt{\Delta \Sigma \int \pm \frac{1}{4} \frac{1}{2} \frac{3}{4} 123 n}$	-
н94У	-	-	5180486.94	5291733.73	Метод спутниковых геодезических измерений (определений)	$Mt = \sqrt{\Delta \Sigma \int \pm \frac{1}{4} \frac{1}{2} \frac{3}{4} 123 n}$	-
н95У	-	-	5180486.43	5291729.27	Метод спутниковых геодезических измерений (определений)	$Mt = \sqrt{\Delta \Sigma \int \pm \frac{1}{4} \frac{1}{2} \frac{3}{4} 123 n}$	-
н96У	-	-	5180486.25	5291727.20	Метод спутниковых геодезических измерений (определений)	$Mt = \sqrt{\Delta \Sigma \int \pm \frac{1}{4} \frac{1}{2} \frac{3}{4} 123 n}$	-

1. Сведения о характерных точках границы уточняемого земельного участка с кадастровым номером 96:01:0002959:120 :							
Система координат СК-63, Зона 5							Зона № 5
Обозначение характерных точек границ	Координаты, м				Метод определения координат	Формулы, примененные для расчета средней квадратической погрешности определения координат характерных точек границ (Mt), с подставленными в такие формулы значениями и итоговые (вычисленные) значения Mt, м	Описание закрепления точки
	содержатся в Едином государственном реестре недвижимости		определены в результате выполнения комплексных кадастровых работ				
	X	Y	X	Y			
1	2	3	4	5	6	7	8
н97У	-	-	5180484.74	5291716.38	Метод спутниковых геодезических измерений (определений)	$Mt = \sqrt{\Delta \Sigma \int \pm \frac{1}{4} \frac{1}{2} \frac{3}{4} 123 n}$	-
н87У	-	-	5180484.10	5291712.15	Метод спутниковых геодезических измерений (определений)	$Mt = \sqrt{\Delta \Sigma \int \pm \frac{1}{4} \frac{1}{2} \frac{3}{4} 123 n}$	-
2. Сведения о частях границ уточняемого земельного участка с кадастровым номером 96:01:0002959:120 :							
Обозначение части границ		Горизонтальное проложение (S), м	Описание прохождения части границ	Сведения о согласовании местоположения границ (согласовано/спорное)			
от т.	до т.						
1	2	3	4	5			
н87У	н88У	6.62	-	-			
н88У	н89У	7.03	-	-			
н89У	н90У	1.65	-	-			
н90У	н91У	13.65	-	-			
н91У	н92У	26.61	-	-			
н92У	н93У	13.36	-	-			
н93У	н94У	20.30	-	-			
н94У	н95У	4.49	-	-			
н95У	н96У	2.08	-	-			
н96У	н97У	10.92	-	-			
н97У	н87У	4.28	-	-			
3. Сведения о характеристиках уточняемого земельного участка с кадастровым номером 96:01:0002959:120 :							
№ п/п	Наименование характеристики земельного участка			Значение характеристики			
1	2			3			
1.	Адрес земельного участка			-			
1.1.	Сведения о местоположении земельного участка (при отсутствии адреса) в структурированном в соответствии с федеральной информационной адресной системой виде			-			
1.2.	Дополнительные сведения о местоположении земельного участка			-			
2.	Площадь земельного участка ± величина погрешности определения (вычисления) площади (P ± ΔP), м2			554 ± 8			

<b>3. Сведения о характеристиках уточняемого земельного участка с кадастровым номером 96:01:0002959:120 :</b>		
<b>№ п/п</b>	<b>Наименование характеристики земельного участка</b>	<b>Значение характеристики</b>
<b>1</b>	<b>2</b>	<b>3</b>
3.	Формула, примененная для вычисления предельной погрешности определения площади земельного участка, с подставленными значениями и итоговые (вычисленные) значения ( $\Delta P$ ), м <sup>2</sup>	$\Delta P = 3.5 * M_t * \sqrt{P} = 3.5 * 0,1 * \sqrt{554} = 8$
4.	Площадь земельного участка согласно сведениям Единого государственного реестра недвижимости (Ркад), м <sup>2</sup>	549
5.	Оценка расхождения Р и Ркад (Р - Ркад), м <sup>2</sup>	5
6.	Предельные минимальный и максимальный размеры земельного участка (Рмин и Рмакс), м <sup>2</sup>	- -
7.	Вид (виды) разрешенного использования	-
7.1.	Дополнительные сведения об использовании земельного участка	-
8.	Кадастровый или иной государственный учетный номер (инвентарный) здания, сооружения, объекта незавершенного строительства, расположенного на земельном участке	96:01:0002959:574 96:01:0002959:638
9.	Сведения о земельных участках (землях общего пользования, территории общего пользования), посредством которых обеспечивается доступ	Земли общего пользования
10.	Иные сведения	-
<b>4. Пояснения к сведениям об уточняемом земельном участке с кадастровым номером 96:01:0002959:120 :</b>		
1.	-	

## Сведения об уточняемых земельных участках

### 1. Сведения о характерных точках границы уточняемого земельного участка с кадастровым номером 96:01:0002959:121 :

Система координат СК-63, Зона 5

Зона №5

Обозначение характерных точек границ	Координаты, м				Метод определения координат	Формулы, примененные для расчета средней квадратической погрешности определения координат характерных точек границ (Mt), с подставленными в такие формулы значениями и итоговые (вычисленные) значения Mt, м	Описание закрепления точки
	содержатся в Едином государственном реестре недвижимости		определены в результате выполнения комплексных кадастровых работ				
	X	Y	X	Y			
1	2	3	4	5	6	7	8
						-	
н98У	-	-	5180511.38	5291811.58	Метод спутниковых геодезических измерений (определений)	$Mt = \sqrt{\Delta \Sigma \int \pm \frac{1}{4} \frac{1}{2} \frac{3}{4} 123 n}$	-
н99У	-	-	5180512.41	5291817.48	Метод спутниковых геодезических измерений (определений)	$Mt = \sqrt{\Delta \Sigma \int \pm \frac{1}{4} \frac{1}{2} \frac{3}{4} 123 n}$	-
н100У	-	-	5180513.67	5291824.63	Метод спутниковых геодезических измерений (определений)	$Mt = \sqrt{\Delta \Sigma \int \pm \frac{1}{4} \frac{1}{2} \frac{3}{4} 123 n}$	-
н101У	-	-	5180514.69	5291830.37	Метод спутниковых геодезических измерений (определений)	$Mt = \sqrt{\Delta \Sigma \int \pm \frac{1}{4} \frac{1}{2} \frac{3}{4} 123 n}$	-
н102У	-	-	5180510.10	5291831.51	Метод спутниковых геодезических измерений (определений)	$Mt = \sqrt{\Delta \Sigma \int \pm \frac{1}{4} \frac{1}{2} \frac{3}{4} 123 n}$	-
н103У	-	-	5180508.42	5291831.92	Метод спутниковых геодезических измерений (определений)	$Mt = \sqrt{\Delta \Sigma \int \pm \frac{1}{4} \frac{1}{2} \frac{3}{4} 123 n}$	-
н104У	-	-	5180506.84	5291832.31	Метод спутниковых геодезических измерений (определений)	$Mt = \sqrt{\Delta \Sigma \int \pm \frac{1}{4} \frac{1}{2} \frac{3}{4} 123 n}$	-
н105У	-	-	5180506.52	5291832.40	Метод спутниковых геодезических измерений (определений)	$Mt = \sqrt{\Delta \Sigma \int \pm \frac{1}{4} \frac{1}{2} \frac{3}{4} 123 n}$	-
н106У	-	-	5180501.97	5291833.51	Метод спутниковых геодезических измерений (определений)	$Mt = \sqrt{\Delta \Sigma \int \pm \frac{1}{4} \frac{1}{2} \frac{3}{4} 123 n}$	-
н107У	-	-	5180500.63	5291833.88	Метод спутниковых геодезических измерений (определений)	$Mt = \sqrt{\Delta \Sigma \int \pm \frac{1}{4} \frac{1}{2} \frac{3}{4} 123 n}$	-

1. Сведения о характерных точках границы уточняемого земельного участка с кадастровым номером 96:01:0002959:121 :							
Система координат СК-63, Зона 5							Зона № 5
Обозначение характерных точек границ	Координаты, м				Метод определения координат	Формулы, примененные для расчета средней квадратической погрешности определения координат характерных точек границ (Mt), с подставленными в такие формулы значениями и итоговые (вычисленные) значения Mt, м	Описание закрепления точки
	содержатся в Едином государственном реестре недвижимости		определены в результате выполнения комплексных кадастровых работ				
	X	Y	X	Y			
1	2	3	4	5	6	7	8
н108У	-	-	5180490.65	5291836.54	Метод спутниковых геодезических измерений (определений)	$Mt = \sqrt{\Delta \Sigma \int \pm 1/4 1/2 3/4 123 n}$	-
н109У	-	-	5180482.93	5291839.60	Метод спутниковых геодезических измерений (определений)	$Mt = \sqrt{\Delta \Sigma \int \pm 1/4 1/2 3/4 123 n}$	-
н110У	-	-	5180464.18	5291846.86	Метод спутниковых геодезических измерений (определений)	$Mt = \sqrt{\Delta \Sigma \int \pm 1/4 1/2 3/4 123 n}$	-
н111У	-	-	5180455.79	5291830.26	Метод спутниковых геодезических измерений (определений)	$Mt = \sqrt{\Delta \Sigma \int \pm 1/4 1/2 3/4 123 n}$	-
н112У	-	-	5180458.79	5291829.10	Метод спутниковых геодезических измерений (определений)	$Mt = \sqrt{\Delta \Sigma \int \pm 1/4 1/2 3/4 123 n}$	-
н113У	-	-	5180480.69	5291821.73	Метод спутниковых геодезических измерений (определений)	$Mt = \sqrt{\Delta \Sigma \int \pm 1/4 1/2 3/4 123 n}$	-
н114У	-	-	5180500.44	5291816.02	Метод спутниковых геодезических измерений (определений)	$Mt = \sqrt{\Delta \Sigma \int \pm 1/4 1/2 3/4 123 n}$	-
н115У	-	-	5180500.13	5291815.07	Метод спутниковых геодезических измерений (определений)	$Mt = \sqrt{\Delta \Sigma \int \pm 1/4 1/2 3/4 123 n}$	-
н98У	-	-	5180511.38	5291811.58	Метод спутниковых геодезических измерений (определений)	$Mt = \sqrt{\Delta \Sigma \int \pm 1/4 1/2 3/4 123 n}$	-
2. Сведения о частях границ уточняемого земельного участка с кадастровым номером 96:01:0002959:121 :							
Обозначение части границ		Горизонтальное проложение (S), м	Описание прохождения части границ	Сведения о согласовании местоположения границ (согласовано/спорное)			
от т.	до т.						
1	2	3	4	5			
н98У	н99У	5.99	-	-			

**2. Сведения о частях границ уточняемого земельного участка с кадастровым номером 96:01:0002959:121 :**

Обозначение части границ		Горизонтальное проложение (S), м	Описание прохождения части границ	Сведения о согласовании местоположения границ (согласовано/спорное)
от т.	до т.			
1	2	3	4	5
н99У	н100У	7.26	-	-
н100У	н101У	5.83	-	-
н101У	н102У	4.73	-	-
н102У	н103У	1.73	-	-
н103У	н104У	1.63	-	-
н104У	н105У	0.33	-	-
н105У	н106У	4.68	-	-
н106У	н107У	1.39	-	-
н107У	н108У	10.33	-	-
н108У	н109У	8.30	-	-
н109У	н110У	20.11	-	-
н110У	н111У	18.60	-	-
н111У	н112У	3.22	-	-
н112У	н113У	23.11	-	-
н113У	н114У	20.56	-	-
н114У	н115У	1.00	-	-
н115У	н98У	11.78	-	-

**3. Сведения о характеристиках уточняемого земельного участка с кадастровым номером 96:01:0002959:121 :**

№ п/п	Наименование характеристики земельного участка	Значение характеристики
1	2	3
1.	Адрес земельного участка	-
1.1.	Сведения о местоположении земельного участка (при отсутствии адреса) в структурированном в соответствии с федеральной информационной адресной системой виде	-
1.2.	Дополнительные сведения о местоположении земельного участка	-
2.	Площадь земельного участка ± величина погрешности определения (вычисления) площади ( $P \pm \Delta P$ ), м <sup>2</sup>	998 ± 11
3.	Формула, примененная для вычисления предельной погрешности определения площади земельного участка, с подставленными значениями и итоговые (вычисленные) значения ( $\Delta P$ ), м <sup>2</sup>	$\Delta P = 3.5 * M_t * \sqrt{P} = 3.5 * 0,1 * \sqrt{998} = 11$
4.	Площадь земельного участка согласно сведениям Единого государственного реестра недвижимости (Ркад), м <sup>2</sup>	1000
5.	Оценка расхождения Р и Ркад (Р - Ркад), м <sup>2</sup>	2
6.	Предельные минимальный и максимальный размеры земельного участка (Рмин и Рмакс), м <sup>2</sup>	- -
7.	Вид (виды) разрешенного использования	-
7.1.	Дополнительные сведения об использовании земельного участка	-

**3. Сведения о характеристиках уточняемого земельного участка с кадастровым номером 96:01:0002959:121 :**

<b>№ п/п</b>	<b>Наименование характеристики земельного участка</b>	<b>Значение характеристики</b>
<b>1</b>	<b>2</b>	<b>3</b>
8.	Кадастровый или иной государственный учетный номер (инвентарный) здания, сооружения, объекта незавершенного строительства, расположенного на земельном участке	96:01:0002959:56
9.	Сведения о земельных участках (землях общего пользования, территории общего пользования), посредством которых обеспечивается доступ	Земли общего пользования
10.	Иные сведения	-

**4. Пояснения к сведениям об уточняемом земельном участке с кадастровым номером 96:01:0002959:121 :**

1.	-
----	---

## Сведения об уточняемых земельных участках

### 1. Сведения о характерных точках границы уточняемого земельного участка с кадастровым номером 96:01:0002959:122 :

Система координат СК-63, Зона 5

Зона №5

Обозначение характерных точек границ	Координаты, м				Метод определения координат	Формулы, примененные для расчета средней квадратической погрешности определения координат характерных точек границ (Mt), с подставленными в такие формулы значениями и итоговые (вычисленные) значения Mt, м	Описание закрепления точки
	содержатся в Едином государственном реестре недвижимости		определены в результате выполнения комплексных работ				
	X	Y	X	Y			
1	2	3	4	5	6	7	8
						-	
н116У	-	-	5180524.02	5291900.27	Метод спутниковых геодезических измерений (определений)	$Mt = \sqrt{\Delta \Sigma \int \pm 1/4 \ 1/2 \ 3/4 \ 123 \ n}$	-
н117У	-	-	5180526.83	5291914.38	Метод спутниковых геодезических измерений (определений)	$Mt = \sqrt{\Delta \Sigma \int \pm 1/4 \ 1/2 \ 3/4 \ 123 \ n}$	-
н118У	-	-	5180523.75	5291915.03	Метод спутниковых геодезических измерений (определений)	$Mt = \sqrt{\Delta \Sigma \int \pm 1/4 \ 1/2 \ 3/4 \ 123 \ n}$	-
н119У	-	-	5180522.71	5291915.25	Метод спутниковых геодезических измерений (определений)	$Mt = \sqrt{\Delta \Sigma \int \pm 1/4 \ 1/2 \ 3/4 \ 123 \ n}$	-
н120У	-	-	5180513.79	5291917.14	Метод спутниковых геодезических измерений (определений)	$Mt = \sqrt{\Delta \Sigma \int \pm 1/4 \ 1/2 \ 3/4 \ 123 \ n}$	-
н121У	-	-	5180492.68	5291921.61	Метод спутниковых геодезических измерений (определений)	$Mt = \sqrt{\Delta \Sigma \int \pm 1/4 \ 1/2 \ 3/4 \ 123 \ n}$	-
н122У	-	-	5180488.61	5291912.67	Метод спутниковых геодезических измерений (определений)	$Mt = \sqrt{\Delta \Sigma \int \pm 1/4 \ 1/2 \ 3/4 \ 123 \ n}$	-
н123У	-	-	5180485.52	5291909.57	Метод спутниковых геодезических измерений (определений)	$Mt = \sqrt{\Delta \Sigma \int \pm 1/4 \ 1/2 \ 3/4 \ 123 \ n}$	-
н124У	-	-	5180494.05	5291906.96	Метод спутниковых геодезических измерений (определений)	$Mt = \sqrt{\Delta \Sigma \int \pm 1/4 \ 1/2 \ 3/4 \ 123 \ n}$	-
н125У	-	-	5180508.86	5291903.44	Метод спутниковых геодезических измерений (определений)	$Mt = \sqrt{\Delta \Sigma \int \pm 1/4 \ 1/2 \ 3/4 \ 123 \ n}$	-



1. Сведения о характерных точках границы уточняемого земельного участка с кадастровым номером 96:01:0002959:122 :							
Система координат СК-63, Зона 5							Зона № 5
Обозначение характерных точек границ	Координаты, м				Метод определения координат	Формулы, примененные для расчета средней квадратической погрешности определения координат характерных точек границ (Mt), с подставленными в такие формулы значениями и итоговые (вычисленные) значения Mt, м	Описание закрепления точки
	содержатся в Едином государственном реестре недвижимости		определены в результате выполнения комплексных кадастровых работ				
	X	Y	X	Y			
1	2	3	4	5	6	7	8
н126У	-	-	5180511.58	5291902.85	Метод спутниковых геодезических измерений (определений)	$Mt = \sqrt{\Delta \Sigma \int \pm 1/4 1/2 3/4 123 n}$	-
н127У	-	-	5180517.31	5291901.83	Метод спутниковых геодезических измерений (определений)	$Mt = \sqrt{\Delta \Sigma \int \pm 1/4 1/2 3/4 123 n}$	-
н116У	-	-	5180524.02	5291900.27	Метод спутниковых геодезических измерений (определений)	$Mt = \sqrt{\Delta \Sigma \int \pm 1/4 1/2 3/4 123 n}$	-
2. Сведения о частях границ уточняемого земельного участка с кадастровым номером 96:01:0002959:122 :							
Обозначение части границ		Горизонтальное проложение (S), м	Описание прохождения части границ	Сведения о согласовании местоположения границ (согласовано/спорное)			
от т.	до т.						
1	2	3	4	5			
н116У	н117У	14.39	-	-			
н117У	н118У	3.15	-	-			
н118У	н119У	1.06	-	-			
н119У	н120У	9.12	-	-			
н120У	н121У	21.58	-	-			
н121У	н122У	9.82	-	-			
н122У	н123У	4.38	-	-			
н123У	н124У	8.92	-	-			
н124У	н125У	15.22	-	-			
н125У	н126У	2.78	-	-			
н126У	н127У	5.82	-	-			
н127У	н116У	6.89	-	-			
3. Сведения о характеристиках уточняемого земельного участка с кадастровым номером 96:01:0002959:122 :							
№ п/п	Наименование характеристики земельного участка			Значение характеристики			
1	2			3			
1.	Адрес земельного участка			-			

<b>3. Сведения о характеристиках уточняемого земельного участка с кадастровым номером 96:01:0002959:122 :</b>		
<b>№ п/п</b>	<b>Наименование характеристики земельного участка</b>	<b>Значение характеристики</b>
<b>1</b>	<b>2</b>	<b>3</b>
1.1.	Сведения о местоположении земельного участка (при отсутствии адреса) в структурированном в соответствии с федеральной информационной адресной системой виде	-
1.2.	Дополнительные сведения о местоположении земельного участка	-
2.	Площадь земельного участка $\pm$ величина погрешности определения (вычисления) площади ( $P \pm \Delta P$ ), м <sup>2</sup>	522 $\pm$ 8
3.	Формула, примененная для вычисления предельной погрешности определения площади земельного участка, с подставленными значениями и итоговые (вычисленные) значения ( $\Delta P$ ), м <sup>2</sup>	$\Delta P = 3.5 * M_t * \sqrt{P} = 3.5 * 0,1 * \sqrt{522} = 8$
4.	Площадь земельного участка согласно сведениям Единого государственного реестра недвижимости ( $R_{\text{кад}}$ ), м <sup>2</sup>	519
5.	Оценка расхождения $P$ и $R_{\text{кад}}$ ( $P - R_{\text{кад}}$ ), м <sup>2</sup>	3
6.	Предельные минимальный и максимальный размеры земельного участка ( $R_{\text{мин}}$ и $R_{\text{макс}}$ ), м <sup>2</sup>	-
7.	Вид (виды) разрешенного использования	-
7.1.	Дополнительные сведения об использовании земельного участка	-
8.	Кадастровый или иной государственный учетный номер (инвентарный) здания, сооружения, объекта незавершенного строительства, расположенного на земельном участке	96:01:0002959:635
9.	Сведения о земельных участках (землях общего пользования, территории общего пользования), посредством которых обеспечивается доступ	Земли общего пользования
10.	Иные сведения	-
<b>4. Пояснения к сведениям об уточняемом земельном участке с кадастровым номером 96:01:0002959:122 :</b>		
1.	-	

## Сведения об уточняемых земельных участках

### 1. Сведения о характерных точках границы уточняемого земельного участка с кадастровым номером 96:01:0002959:123 :

Система координат СК-63, Зона 5

Зона №5

Обозначение характерных точек границ	Координаты, м				Метод определения координат	Формулы, примененные для расчета средней квадратической погрешности определения координат характерных точек границ (Mt), с подставленными в такие формулы значениями и итоговые (вычисленные) значения Mt, м	Описание закрепления точки
	содержатся в Едином государственном реестре недвижимости		определены в результате выполнения комплексных кадастровых работ				
	X	Y	X	Y			
1	2	3	4	5	6	7	8
						-	
н128У	-	-	5180376.57	5291817.16	Метод спутниковых геодезических измерений (определений)	$Mt = \sqrt{\Delta \Sigma \int \pm \frac{1}{4} \frac{1}{2} \frac{3}{4} 123 n}$	-
н129У	-	-	5180372.35	5291801.76	Метод спутниковых геодезических измерений (определений)	$Mt = \sqrt{\Delta \Sigma \int \pm \frac{1}{4} \frac{1}{2} \frac{3}{4} 123 n}$	-
н130У	-	-	5180376.49	5291800.79	Метод спутниковых геодезических измерений (определений)	$Mt = \sqrt{\Delta \Sigma \int \pm \frac{1}{4} \frac{1}{2} \frac{3}{4} 123 n}$	-
н131У	-	-	5180382.82	5291798.93	Метод спутниковых геодезических измерений (определений)	$Mt = \sqrt{\Delta \Sigma \int \pm \frac{1}{4} \frac{1}{2} \frac{3}{4} 123 n}$	-
н132У	-	-	5180417.31	5291789.27	Метод спутниковых геодезических измерений (определений)	$Mt = \sqrt{\Delta \Sigma \int \pm \frac{1}{4} \frac{1}{2} \frac{3}{4} 123 n}$	-
н133У	-	-	5180420.77	5291804.57	Метод спутниковых геодезических измерений (определений)	$Mt = \sqrt{\Delta \Sigma \int \pm \frac{1}{4} \frac{1}{2} \frac{3}{4} 123 n}$	-
н128У	-	-	5180376.57	5291817.16	Метод спутниковых геодезических измерений (определений)	$Mt = \sqrt{\Delta \Sigma \int \pm \frac{1}{4} \frac{1}{2} \frac{3}{4} 123 n}$	-

### 2. Сведения о частях границ уточняемого земельного участка с кадастровым номером 96:01:0002959:123 :

Обозначение части границ		Горизонтальное проложение (S), м	Описание прохождения части границ	Сведения о согласовании местоположения границ (согласовано/спорное)
от т.	до т.			
1	2	3	4	5
н128У	н129У	15.97	-	-
н129У	н130У	4.25	-	-
н130У	н131У	6.60	-	-

<b>2. Сведения о частях границ уточняемого земельного участка с кадастровым номером 96:01:0002959:123 :</b>				
Обозначение части границ		Горизонтальное проложение (S), м	Описание прохождения части границ	Сведения о согласовании местоположения границ (согласовано/спорное)
от т.	до т.			
1	2	3	4	5
н131У	н132У	35.82	-	-
н132У	н133У	15.69	-	-
н133У	н128У	45.96	-	-
<b>3. Сведения о характеристиках уточняемого земельного участка с кадастровым номером 96:01:0002959:123 :</b>				
№ п/п	Наименование характеристики земельного участка	Значение характеристики		
1	2	3		
1.	Адрес земельного участка	-		
1.1.	Сведения о местоположении земельного участка (при отсутствии адреса) в структурированном в соответствии с федеральной информационной адресной системой виде	-		
1.2.	Дополнительные сведения о местоположении земельного участка	-		
2.	Площадь земельного участка ± величина погрешности определения (вычисления) площади (P ± ΔP), м2	730 ± 9		
3.	Формула, примененная для вычисления предельной погрешности определения площади земельного участка, с подставленными значениями и итоговые (вычисленные) значения (ΔP), м2	$\Delta P = 3.5 * M_t * \sqrt{P} = 3.5 * 0,1 * \sqrt{730} = 9$		
4.	Площадь земельного участка согласно сведениям Единого государственного реестра недвижимости (Ркад), м2	730		
5.	Оценка расхождения P и Ркад (P - Ркад), м2	-		
6.	Предельные минимальный и максимальный размеры земельного участка (Рмин и Рмакс), м2	-		
7.	Вид (виды) разрешенного использования	-		
7.1.	Дополнительные сведения об использовании земельного участка	-		
8.	Кадастровый или иной государственный учетный номер (инвентарный) здания, сооружения, объекта незавершенного строительства, расположенного на земельном участке	96:01:0002959:71 96:01:0002959:577		
9.	Сведения о земельных участках (землях общего пользования, территории общего пользования), посредством которых обеспечивается доступ	Земли общего пользования		
10.	Иные сведения	-		
<b>4. Пояснения к сведениям об уточняемом земельном участке с кадастровым номером 96:01:0002959:123 :</b>				
1.	-			

## Сведения об уточняемых земельных участках

### 1. Сведения о характерных точках границы уточняемого земельного участка с кадастровым номером 96:01:0002959:124 :

Система координат СК-63, Зона 5

Зона №5

Обозначение характерных точек границ	Координаты, м				Метод определения координат	Формулы, примененные для расчета средней квадратической погрешности определения координат характерных точек границ (Mt), с подставленными в такие формулы значениями и итоговые (вычисленные) значения Mt, м	Описание закрепления точки
	содержатся в Едином государственном реестре недвижимости		определены в результате выполнения комплексных кадастровых работ				
	X	Y	X	Y			
1	2	3	4	5	6	7	8
						-	
н134У	-	-	5180367.19	5291780.35	Метод спутниковых геодезических измерений (определений)	$Mt = \sqrt{\Delta \Sigma \int \pm \frac{1}{4} \frac{1}{2} \frac{3}{4} 123 n}$	-
н135У	-	-	5180364.78	5291771.29	Метод спутниковых геодезических измерений (определений)	$Mt = \sqrt{\Delta \Sigma \int \pm \frac{1}{4} \frac{1}{2} \frac{3}{4} 123 n}$	-
н136У	-	-	5180363.78	5291767.50	Метод спутниковых геодезических измерений (определений)	$Mt = \sqrt{\Delta \Sigma \int \pm \frac{1}{4} \frac{1}{2} \frac{3}{4} 123 n}$	-
н137У	-	-	5180371.59	5291765.45	Метод спутниковых геодезических измерений (определений)	$Mt = \sqrt{\Delta \Sigma \int \pm \frac{1}{4} \frac{1}{2} \frac{3}{4} 123 n}$	-
н138У	-	-	5180386.01	5291762.47	Метод спутниковых геодезических измерений (определений)	$Mt = \sqrt{\Delta \Sigma \int \pm \frac{1}{4} \frac{1}{2} \frac{3}{4} 123 n}$	-
н139У	-	-	5180397.54	5291760.10	Метод спутниковых геодезических измерений (определений)	$Mt = \sqrt{\Delta \Sigma \int \pm \frac{1}{4} \frac{1}{2} \frac{3}{4} 123 n}$	-
н140У	-	-	5180404.41	5291759.18	Метод спутниковых геодезических измерений (определений)	$Mt = \sqrt{\Delta \Sigma \int \pm \frac{1}{4} \frac{1}{2} \frac{3}{4} 123 n}$	-
н141У	-	-	5180406.23	5291770.73	Метод спутниковых геодезических измерений (определений)	$Mt = \sqrt{\Delta \Sigma \int \pm \frac{1}{4} \frac{1}{2} \frac{3}{4} 123 n}$	-
н142У	-	-	5180378.00	5291777.44	Метод спутниковых геодезических измерений (определений)	$Mt = \sqrt{\Delta \Sigma \int \pm \frac{1}{4} \frac{1}{2} \frac{3}{4} 123 n}$	-
н134У	-	-	5180367.19	5291780.35	Метод спутниковых геодезических измерений (определений)	$Mt = \sqrt{\Delta \Sigma \int \pm \frac{1}{4} \frac{1}{2} \frac{3}{4} 123 n}$	-

<b>2. Сведения о частях границ уточняемого земельного участка с кадастровым номером 96:01:0002959:124 :</b>				
Обозначение части границ		Горизонтальное проложение (S), м	Описание прохождения части границ	Сведения о согласовании местоположения границ (согласовано/спорное)
от т.	до т.			
1	2	3	4	5
н134У	н135У	9.38	-	-
н135У	н136У	3.92	-	-
н136У	н137У	8.07	-	-
н137У	н138У	14.72	-	-
н138У	н139У	11.77	-	-
н139У	н140У	6.93	-	-
н140У	н141У	11.69	-	-
н141У	н142У	29.02	-	-
н142У	н134У	11.19	-	-
<b>3. Сведения о характеристиках уточняемого земельного участка с кадастровым номером 96:01:0002959:124 :</b>				
№ п/п	Наименование характеристики земельного участка	Значение характеристики		
1	2	3		
1.	Адрес земельного участка	-		
1.1.	Сведения о местоположении земельного участка (при отсутствии адреса) в структурированном в соответствии с федеральной информационной адресной системой виде	-		
1.2.	Дополнительные сведения о местоположении земельного участка	-		
2.	Площадь земельного участка ± величина погрешности определения (вычисления) площади (P ± ΔP), м <sup>2</sup>	520 ± 8		
3.	Формула, примененная для вычисления предельной погрешности определения площади земельного участка, с подставленными значениями и итоговые (вычисленные) значения (ΔP), м <sup>2</sup>	$\Delta P = 3.5 * M_t * \sqrt{P} = 3.5 * 0,1 * \sqrt{520} = 8$		
4.	Площадь земельного участка согласно сведениям Единого государственного реестра недвижимости (Ркад), м <sup>2</sup>	520		
5.	Оценка расхождения P и Ркад (P - Ркад), м <sup>2</sup>	-		
6.	Предельные минимальный и максимальный размеры земельного участка (Рмин и Рмакс), м <sup>2</sup>	-		
7.	Вид (виды) разрешенного использования	-		
7.1.	Дополнительные сведения об использовании земельного участка	-		
8.	Кадастровый или иной государственный учетный номер (инвентарный) здания, сооружения, объекта незавершенного строительства, расположенного на земельном участке	96:01:0002959:75 96:01:0002959:606 96:01:0002959:642		
9.	Сведения о земельных участках (землях общего пользования, территории общего пользования), посредством которых обеспечивается доступ	Земли общего пользования		
10.	Иные сведения	-		
<b>4. Пояснения к сведениям об уточняемом земельном участке с кадастровым номером 96:01:0002959:124 :</b>				
1.	-			

## Сведения об уточняемых земельных участках

### 1. Сведения о характерных точках границы уточняемого земельного участка с кадастровым номером 96:01:0002959:125 :

Система координат СК-63, Зона 5

Зона №5

Обозначение характерных точек границ	Координаты, м				Метод определения координат	Формулы, примененные для расчета средней квадратической погрешности определения координат характерных точек границ (Mt), с подставленными в такие формулы значениями и итоговые (вычисленные) значения Mt, м	Описание закрепления точки
	содержатся в Едином государственном реестре недвижимости		определены в результате выполнения комплексных работ				
	X	Y	X	Y			
1	2	3	4	5	6	7	8
						-	
н143У	-	-	5180500.64	5291453.89	Метод спутниковых геодезических измерений (определений)	$Mt = \sqrt{\Delta \Sigma \int \pm \frac{1}{4} \frac{1}{2} \frac{3}{4} 123 n}$	-
н144У	-	-	5180498.25	5291459.28	Метод спутниковых геодезических измерений (определений)	$Mt = \sqrt{\Delta \Sigma \int \pm \frac{1}{4} \frac{1}{2} \frac{3}{4} 123 n}$	-
н145У	-	-	5180487.34	5291459.16	Метод спутниковых геодезических измерений (определений)	$Mt = \sqrt{\Delta \Sigma \int \pm \frac{1}{4} \frac{1}{2} \frac{3}{4} 123 n}$	-
н146У	-	-	5180482.91	5291459.29	Метод спутниковых геодезических измерений (определений)	$Mt = \sqrt{\Delta \Sigma \int \pm \frac{1}{4} \frac{1}{2} \frac{3}{4} 123 n}$	-
н147У	-	-	5180482.12	5291459.32	Метод спутниковых геодезических измерений (определений)	$Mt = \sqrt{\Delta \Sigma \int \pm \frac{1}{4} \frac{1}{2} \frac{3}{4} 123 n}$	-
н148У	-	-	5180452.70	5291461.07	Метод спутниковых геодезических измерений (определений)	$Mt = \sqrt{\Delta \Sigma \int \pm \frac{1}{4} \frac{1}{2} \frac{3}{4} 123 n}$	-
н149У	-	-	5180449.53	5291461.26	Метод спутниковых геодезических измерений (определений)	$Mt = \sqrt{\Delta \Sigma \int \pm \frac{1}{4} \frac{1}{2} \frac{3}{4} 123 n}$	-
н150У	-	-	5180447.02	5291453.06	Метод спутниковых геодезических измерений (определений)	$Mt = \sqrt{\Delta \Sigma \int \pm \frac{1}{4} \frac{1}{2} \frac{3}{4} 123 n}$	-
н151У	-	-	5180445.37	5291446.89	Метод спутниковых геодезических измерений (определений)	$Mt = \sqrt{\Delta \Sigma \int \pm \frac{1}{4} \frac{1}{2} \frac{3}{4} 123 n}$	-
н152У	-	-	5180445.02	5291445.57	Метод спутниковых геодезических измерений (определений)	$Mt = \sqrt{\Delta \Sigma \int \pm \frac{1}{4} \frac{1}{2} \frac{3}{4} 123 n}$	-

**1. Сведения о характерных точках границы уточняемого земельного участка с кадастровым номером 96:01:0002959:125 :**

Система координат СК-63, Зона 5						Зона № 5	
Обозначение характерных точек границ	Координаты, м				Метод определения координат	Формулы, примененные для расчета средней квадратической погрешности определения координат характерных точек границ (Mt), с подставленными в такие формулы значениями и итоговые (вычисленные) значения Mt, м	Описание закрепления точки
	содержатся в Едином государственном реестре недвижимости		определены в результате выполнения комплексных кадастровых работ				
	X	Y	X	Y			
1	2	3	4	5	6	7	8
н153У	-	-	5180449.73	5291444.44	Метод спутниковых геодезических измерений (определений)	$Mt = \sqrt{\Delta \Sigma \int \pm \frac{1}{4} \frac{1}{2} \frac{3}{4} 123 n}$	-
н154У	-	-	5180453.65	5291443.88	Метод спутниковых геодезических измерений (определений)	$Mt = \sqrt{\Delta \Sigma \int \pm \frac{1}{4} \frac{1}{2} \frac{3}{4} 123 n}$	-
н155У	-	-	5180459.48	5291442.62	Метод спутниковых геодезических измерений (определений)	$Mt = \sqrt{\Delta \Sigma \int \pm \frac{1}{4} \frac{1}{2} \frac{3}{4} 123 n}$	-
н156У	-	-	5180461.22	5291442.26	Метод спутниковых геодезических измерений (определений)	$Mt = \sqrt{\Delta \Sigma \int \pm \frac{1}{4} \frac{1}{2} \frac{3}{4} 123 n}$	-
н157У	-	-	5180467.74	5291439.83	Метод спутниковых геодезических измерений (определений)	$Mt = \sqrt{\Delta \Sigma \int \pm \frac{1}{4} \frac{1}{2} \frac{3}{4} 123 n}$	-
н158У	-	-	5180476.39	5291439.22	Метод спутниковых геодезических измерений (определений)	$Mt = \sqrt{\Delta \Sigma \int \pm \frac{1}{4} \frac{1}{2} \frac{3}{4} 123 n}$	-
н159У	-	-	5180483.31	5291439.46	Метод спутниковых геодезических измерений (определений)	$Mt = \sqrt{\Delta \Sigma \int \pm \frac{1}{4} \frac{1}{2} \frac{3}{4} 123 n}$	-
н160У	-	-	5180483.15	5291435.79	Метод спутниковых геодезических измерений (определений)	$Mt = \sqrt{\Delta \Sigma \int \pm \frac{1}{4} \frac{1}{2} \frac{3}{4} 123 n}$	-
н161У	-	-	5180487.42	5291435.74	Метод спутниковых геодезических измерений (определений)	$Mt = \sqrt{\Delta \Sigma \int \pm \frac{1}{4} \frac{1}{2} \frac{3}{4} 123 n}$	-
н162У	-	-	5180487.68	5291454.07	Метод спутниковых геодезических измерений (определений)	$Mt = \sqrt{\Delta \Sigma \int \pm \frac{1}{4} \frac{1}{2} \frac{3}{4} 123 n}$	-
н143У	-	-	5180500.64	5291453.89	Метод спутниковых геодезических измерений (определений)	$Mt = \sqrt{\Delta \Sigma \int \pm \frac{1}{4} \frac{1}{2} \frac{3}{4} 123 n}$	-



**2. Сведения о частях границ уточняемого земельного участка с кадастровым номером 96:01:0002959:125 :**

Обозначение части границ		Горизонтальное проложение (S), м	Описание прохождения части границ	Сведения о согласовании местоположения границ (согласовано/спорное)
от т.	до т.			
1	2	3	4	5
н143У	н144У	5.90	-	-
н144У	н145У	10.91	-	-
н145У	н146У	4.43	-	-
н146У	н147У	0.79	-	-
н147У	н148У	29.47	-	-
н148У	н149У	3.18	-	-
н149У	н150У	8.58	-	-
н150У	н151У	6.39	-	-
н151У	н152У	1.37	-	-
н152У	н153У	4.84	-	-
н153У	н154У	3.96	-	-
н154У	н155У	5.96	-	-
н155У	н156У	1.78	-	-
н156У	н157У	6.96	-	-
н157У	н158У	8.67	-	-
н158У	н159У	6.92	-	-
н159У	н160У	3.67	-	-
н160У	н161У	4.27	-	-
н161У	н162У	18.33	-	-
н162У	н143У	12.96	-	-

**3. Сведения о характеристиках уточняемого земельного участка с кадастровым номером 96:01:0002959:125 :**

№ п/п	Наименование характеристики земельного участка	Значение характеристики
1	2	3
1.	Адрес земельного участка	-
1.1.	Сведения о местоположении земельного участка (при отсутствии адреса) в структурированном в соответствии с федеральной информационной адресной системой виде	-
1.2.	Дополнительные сведения о местоположении земельного участка	-
2.	Площадь земельного участка ± величина погрешности определения (вычисления) площади ( $P \pm \Delta P$ ), м <sup>2</sup>	847 ± 10
3.	Формула, примененная для вычисления предельной погрешности определения площади земельного участка, с подставленными значениями и итоговые (вычисленные) значения ( $\Delta P$ ), м <sup>2</sup>	$\Delta P = 3.5 * M_t * \sqrt{P} = 3.5 * 0,1 * \sqrt{847} = 10$
4.	Площадь земельного участка согласно сведениям Единого государственного реестра недвижимости (Ркад), м <sup>2</sup>	846
5.	Оценка расхождения Р и Ркад ( $P - P_{кад}$ ), м <sup>2</sup>	1
6.	Предельные минимальный и максимальный размеры земельного участка (Рмин и Рмакс), м <sup>2</sup>	- -
7.	Вид (виды) разрешенного использования	-

**3. Сведения о характеристиках уточняемого земельного участка с кадастровым номером 96:01:0002959:125 :**

<b>№ п/п</b>	<b>Наименование характеристики земельного участка</b>	<b>Значение характеристики</b>
<b>1</b>	<b>2</b>	<b>3</b>
7.1.	Дополнительные сведения об использовании земельного участка	-
8.	Кадастровый или иной государственный учетный номер (инвентарный) здания, сооружения, объекта незавершенного строительства, расположенного на земельном участке	96:01:0002959:166 96:01:0002959:374
9.	Сведения о земельных участках (землях общего пользования, территории общего пользования), посредством которых обеспечивается доступ	Земли общего пользования
10.	Иные сведения	-

**4. Пояснения к сведениям об уточняемом земельном участке с кадастровым номером 96:01:0002959:125 :**

1.	-
----	---

## Сведения об уточняемых земельных участках

### 1. Сведения о характерных точках границы уточняемого земельного участка с кадастровым номером 96:01:0002959:126 :

Система координат СК-63, Зона 5					Зона №5		
Обозначение характерных точек границ	Координаты, м				Метод определения координат	Формулы, примененные для расчета средней квадратической погрешности определения координат характерных точек границ (Mt), с подставленными в такие формулы значениями и итоговые (вычисленные) значения Mt, м	Описание закрепления точки
	содержатся в Едином государственном реестре недвижимости		определены в результате выполнения комплексных кадастровых работ				
	X	Y	X	Y			
1	2	3	4	5	6	7	8
						-	
н163У	-	-	5180769.99	5291371.32	Метод спутниковых геодезических измерений (определений)	$Mt = \sqrt{\Delta \Sigma \int \pm 1/4 \ 1/2 \ 3/4 \ 123 \ n}$	-
н164У	-	-	5180774.99	5291371.64	Метод спутниковых геодезических измерений (определений)	$Mt = \sqrt{\Delta \Sigma \int \pm 1/4 \ 1/2 \ 3/4 \ 123 \ n}$	-
н165У	-	-	5180774.48	5291379.62	Метод спутниковых геодезических измерений (определений)	$Mt = \sqrt{\Delta \Sigma \int \pm 1/4 \ 1/2 \ 3/4 \ 123 \ n}$	-
н166У	-	-	5180769.48	5291379.30	Метод спутниковых геодезических измерений (определений)	$Mt = \sqrt{\Delta \Sigma \int \pm 1/4 \ 1/2 \ 3/4 \ 123 \ n}$	-
н163У	-	-	5180769.99	5291371.32	Метод спутниковых геодезических измерений (определений)	$Mt = \sqrt{\Delta \Sigma \int \pm 1/4 \ 1/2 \ 3/4 \ 123 \ n}$	-

### 2. Сведения о частях границ уточняемого земельного участка с кадастровым номером 96:01:0002959:126 :

Обозначение части границ		Горизонтальное проложение (S), м	Описание прохождения части границ	Сведения о согласовании местоположения границ (согласовано/спорное)
от т.	до т.			
1	2	3	4	5
н163У	н164У	5.01	-	-
н164У	н165У	8.00	-	-
н165У	н166У	5.01	-	-
н166У	н163У	8.00	-	-

### 3. Сведения о характеристиках уточняемого земельного участка с кадастровым номером 96:01:0002959:126 :

№ п/п	Наименование характеристики земельного участка	Значение характеристики
1	2	3
1.	Адрес земельного участка	-

<b>3. Сведения о характеристиках уточняемого земельного участка с кадастровым номером 96:01:0002959:126 :</b>		
<b>№ п/п</b>	<b>Наименование характеристики земельного участка</b>	<b>Значение характеристики</b>
<b>1</b>	<b>2</b>	<b>3</b>
1.1.	Сведения о местоположении земельного участка (при отсутствии адреса) в структурированном в соответствии с федеральной информационной адресной системой виде	-
1.2.	Дополнительные сведения о местоположении земельного участка	-
2.	Площадь земельного участка ± величина погрешности определения (вычисления) площади ( $P \pm \Delta P$ ), м <sup>2</sup>	40 ± 2
3.	Формула, примененная для вычисления предельной погрешности определения площади земельного участка, с подставленными значениями и итоговые (вычисленные) значения ( $\Delta P$ ), м <sup>2</sup>	$\Delta P = 3.5 * M_t * \sqrt{P} = 3.5 * 0,1 * \sqrt{40} = 2$
4.	Площадь земельного участка согласно сведениям Единого государственного реестра недвижимости ( $R_{кад}$ ), м <sup>2</sup>	40
5.	Оценка расхождения $P$ и $R_{кад}$ ( $P - R_{кад}$ ), м <sup>2</sup>	-
6.	Предельные минимальный и максимальный размеры земельного участка ( $R_{мин}$ и $R_{макс}$ ), м <sup>2</sup>	-
7.	Вид (виды) разрешенного использования	-
7.1.	Дополнительные сведения об использовании земельного участка	-
8.	Кадастровый или иной государственный учетный номер (инвентарный) здания, сооружения, объекта незавершенного строительства, расположенного на земельном участке	-
9.	Сведения о земельных участках (землях общего пользования, территории общего пользования), посредством которых обеспечивается доступ	Земли общего пользования
10.	Иные сведения	-
<b>4. Пояснения к сведениям об уточняемом земельном участке с кадастровым номером 96:01:0002959:126 :</b>		
1.	-	

## Сведения об уточняемых земельных участках

### 1. Сведения о характерных точках границы уточняемого земельного участка с кадастровым номером 96:01:0002959:127 :

Система координат СК-63, Зона 5

Зона №5

Обозначение характерных точек границ	Координаты, м				Метод определения координат	Формулы, примененные для расчета средней квадратической погрешности определения координат характерных точек границ (Mt), с подставленными в такие формулы значениями и итоговые (вычисленные) значения Mt, м	Описание закрепления точки
	содержатся в Едином государственном реестре недвижимости		определены в результате выполнения комплексных кадастровых работ				
	X	Y	X	Y			
1	2	3	4	5	6	7	8
						-	
н167У	-	-	5180933.53	5291523.64	Метод спутниковых геодезических измерений (определений)	$Mt = \sqrt{\Delta \Sigma \int \pm \frac{1}{4} \frac{1}{2} \frac{3}{4} 123 n}$	-
н168У	-	-	5180935.33	5291539.89	Метод спутниковых геодезических измерений (определений)	$Mt = \sqrt{\Delta \Sigma \int \pm \frac{1}{4} \frac{1}{2} \frac{3}{4} 123 n}$	-
н169У	-	-	5180931.65	5291540.30	Метод спутниковых геодезических измерений (определений)	$Mt = \sqrt{\Delta \Sigma \int \pm \frac{1}{4} \frac{1}{2} \frac{3}{4} 123 n}$	-
н170У	-	-	5180934.95	5291571.88	Метод спутниковых геодезических измерений (определений)	$Mt = \sqrt{\Delta \Sigma \int \pm \frac{1}{4} \frac{1}{2} \frac{3}{4} 123 n}$	-
н171У	-	-	5180936.08	5291571.79	Метод спутниковых геодезических измерений (определений)	$Mt = \sqrt{\Delta \Sigma \int \pm \frac{1}{4} \frac{1}{2} \frac{3}{4} 123 n}$	-
н172У	-	-	5180936.44	5291575.88	Метод спутниковых геодезических измерений (определений)	$Mt = \sqrt{\Delta \Sigma \int \pm \frac{1}{4} \frac{1}{2} \frac{3}{4} 123 n}$	-
н173У	-	-	5180938.05	5291601.45	Метод спутниковых геодезических измерений (определений)	$Mt = \sqrt{\Delta \Sigma \int \pm \frac{1}{4} \frac{1}{2} \frac{3}{4} 123 n}$	-
н174У	-	-	5180929.30	5291602.22	Метод спутниковых геодезических измерений (определений)	$Mt = \sqrt{\Delta \Sigma \int \pm \frac{1}{4} \frac{1}{2} \frac{3}{4} 123 n}$	-
н175У	-	-	5180926.48	5291602.56	Метод спутниковых геодезических измерений (определений)	$Mt = \sqrt{\Delta \Sigma \int \pm \frac{1}{4} \frac{1}{2} \frac{3}{4} 123 n}$	-
н176У	-	-	5180927.10	5291611.21	Метод спутниковых геодезических измерений (определений)	$Mt = \sqrt{\Delta \Sigma \int \pm \frac{1}{4} \frac{1}{2} \frac{3}{4} 123 n}$	-

**1. Сведения о характерных точках границы уточняемого земельного участка с кадастровым номером 96:01:0002959:127 :**

Система координат СК-63, Зона 5					Зона № 5		
Обозначение характерных точек границ	Координаты, м				Метод определения координат	Формулы, примененные для расчета средней квадратической погрешности определения координат характерных точек границ (Mt), с подставленными в такие формулы значениями и итоговые (вычисленные) значения Mt, м	Описание закрепления точки
	содержатся в Едином государственном реестре недвижимости		определены в результате выполнения комплексных кадастровых работ				
	X	Y	X	Y			
1	2	3	4	5	6	7	8
н177У	-	-	5180911.66	5291613.00	Метод спутниковых геодезических измерений (определений)	$Mt = \sqrt{\Delta \Sigma \int \pm 1/4 1/2 3/4 123 n}$	-
н178У	-	-	5180912.52	5291594.94	Метод спутниковых геодезических измерений (определений)	$Mt = \sqrt{\Delta \Sigma \int \pm 1/4 1/2 3/4 123 n}$	-
н179У	-	-	5180912.71	5291591.54	Метод спутниковых геодезических измерений (определений)	$Mt = \sqrt{\Delta \Sigma \int \pm 1/4 1/2 3/4 123 n}$	-
н180У	-	-	5180909.01	5291591.75	Метод спутниковых геодезических измерений (определений)	$Mt = \sqrt{\Delta \Sigma \int \pm 1/4 1/2 3/4 123 n}$	-
н181У	-	-	5180880.46	5291593.32	Метод спутниковых геодезических измерений (определений)	$Mt = \sqrt{\Delta \Sigma \int \pm 1/4 1/2 3/4 123 n}$	-
н182У	-	-	5180860.17	5291594.41	Метод спутниковых геодезических измерений (определений)	$Mt = \sqrt{\Delta \Sigma \int \pm 1/4 1/2 3/4 123 n}$	-
н183У	-	-	5180859.51	5291583.64	Метод спутниковых геодезических измерений (определений)	$Mt = \sqrt{\Delta \Sigma \int \pm 1/4 1/2 3/4 123 n}$	-
н184У	-	-	5180857.21	5291545.70	Метод спутниковых геодезических измерений (определений)	$Mt = \sqrt{\Delta \Sigma \int \pm 1/4 1/2 3/4 123 n}$	-
н185У	-	-	5180856.90	5291540.64	Метод спутниковых геодезических измерений (определений)	$Mt = \sqrt{\Delta \Sigma \int \pm 1/4 1/2 3/4 123 n}$	-
н186У	-	-	5180856.74	5291538.12	Метод спутниковых геодезических измерений (определений)	$Mt = \sqrt{\Delta \Sigma \int \pm 1/4 1/2 3/4 123 n}$	-
н187У	-	-	5180856.27	5291530.36	Метод спутниковых геодезических измерений (определений)	$Mt = \sqrt{\Delta \Sigma \int \pm 1/4 1/2 3/4 123 n}$	-

**1. Сведения о характерных точках границы уточняемого земельного участка с кадастровым номером 96:01:0002959:127 :**

Система координат СК-63, Зона 5					Зона № 5		
Обозначение характерных точек границ	Координаты, м				Метод определения координат	Формулы, примененные для расчета средней квадратической погрешности определения координат характерных точек границ (Mt), с подставленными в такие формулы значениями и итоговые (вычисленные) значения Mt, м	Описание закрепления точки
	содержатся в Едином государственном реестре недвижимости		определены в результате выполнения комплексных кадастровых работ				
	X	Y	X	Y			
1	2	3	4	5	6	7	8
н188У	-	-	5180890.19	5291526.57	Метод спутниковых геодезических измерений (определений)	$Mt = \sqrt{\Delta \Sigma \int \pm \frac{1}{4} \frac{1}{2} \frac{3}{4} 123 n}$	-
н189У	-	-	5180890.37	5291528.45	Метод спутниковых геодезических измерений (определений)	$Mt = \sqrt{\Delta \Sigma \int \pm \frac{1}{4} \frac{1}{2} \frac{3}{4} 123 n}$	-
н190У	-	-	5180892.07	5291528.27	Метод спутниковых геодезических измерений (определений)	$Mt = \sqrt{\Delta \Sigma \int \pm \frac{1}{4} \frac{1}{2} \frac{3}{4} 123 n}$	-
н191У	-	-	5180896.05	5291527.83	Метод спутниковых геодезических измерений (определений)	$Mt = \sqrt{\Delta \Sigma \int \pm \frac{1}{4} \frac{1}{2} \frac{3}{4} 123 n}$	-
н192У	-	-	5180897.79	5291527.61	Метод спутниковых геодезических измерений (определений)	$Mt = \sqrt{\Delta \Sigma \int \pm \frac{1}{4} \frac{1}{2} \frac{3}{4} 123 n}$	-
н193У	-	-	5180930.19	5291524.01	Метод спутниковых геодезических измерений (определений)	$Mt = \sqrt{\Delta \Sigma \int \pm \frac{1}{4} \frac{1}{2} \frac{3}{4} 123 n}$	-
н167У	-	-	5180933.53	5291523.64	Метод спутниковых геодезических измерений (определений)	$Mt = \sqrt{\Delta \Sigma \int \pm \frac{1}{4} \frac{1}{2} \frac{3}{4} 123 n}$	-

**2. Сведения о частях границ уточняемого земельного участка с кадастровым номером 96:01:0002959:127 :**

Обозначение части границ		Горизонтальное проложение (S), м	Описание прохождения части границ	Сведения о согласовании местоположения границ (согласовано/спорное)
от т.	до т.			
1	2	3	4	5
н167У	н168У	16.35	-	-
н168У	н169У	3.70	-	-
н169У	н170У	31.75	-	-
н170У	н171У	1.13	-	-
н171У	н172У	4.11	-	-
н172У	н173У	25.62	-	-
н173У	н174У	8.78	-	-

**2. Сведения о частях границ уточняемого земельного участка с кадастровым номером 96:01:0002959:127 :**

Обозначение части границ		Горизонтальное проложение (S), м	Описание прохождения части границ	Сведения о согласовании местоположения границ (согласовано/спорное)
от т.	до т.			
1	2	3	4	5
н174У	н175У	2.84	-	-
н175У	н176У	8.67	-	-
н176У	н177У	15.54	-	-
н177У	н178У	18.08	-	-
н178У	н179У	3.41	-	-
н179У	н180У	3.71	-	-
н180У	н181У	28.59	-	-
н181У	н182У	20.32	-	-
н182У	н183У	10.79	-	-
н183У	н184У	38.01	-	-
н184У	н185У	5.07	-	-
н185У	н186У	2.53	-	-
н186У	н187У	7.77	-	-
н187У	н188У	34.13	-	-
н188У	н189У	1.89	-	-
н189У	н190У	1.71	-	-
н190У	н191У	4.00	-	-
н191У	н192У	1.75	-	-
н192У	н193У	32.60	-	-
н193У	н167У	3.36	-	-

**3. Сведения о характеристиках уточняемого земельного участка с кадастровым номером 96:01:0002959:127 :**

№ п/п	Наименование характеристики земельного участка	Значение характеристики
1	2	3
1.	Адрес земельного участка	-
1.1.	Сведения о местоположении земельного участка (при отсутствии адреса) в структурированном в соответствии с федеральной информационной адресной системой виде	-
1.2.	Дополнительные сведения о местоположении земельного участка	-
2.	Площадь земельного участка ± величина погрешности определения (вычисления) площади ( $P \pm \Delta P$ ), м <sup>2</sup>	5426 ± 26
3.	Формула, примененная для вычисления предельной погрешности определения площади земельного участка, с подставленными значениями и итоговые (вычисленные) значения ( $\Delta P$ ), м <sup>2</sup>	$\Delta P = 3.5 * M_t * \sqrt{P} = 3.5 * 0,1 * \sqrt{5426} = 26$
4.	Площадь земельного участка согласно сведениям Единого государственного реестра недвижимости (Ркад), м <sup>2</sup>	5424
5.	Оценка расхождения Р и Ркад ( $P - P_{кад}$ ), м <sup>2</sup>	2
6.	Предельные минимальный и максимальный размеры земельного участка (Рмин и Рмакс), м <sup>2</sup>	- -
7.	Вид (виды) разрешенного использования	-



<b>3. Сведения о характеристиках уточняемого земельного участка с кадастровым номером 96:01:0002959:127 :</b>		
<b>№ п/п</b>	<b>Наименование характеристики земельного участка</b>	<b>Значение характеристики</b>
<b>1</b>	<b>2</b>	<b>3</b>
7.1.	Дополнительные сведения об использовании земельного участка	-
8.	Кадастровый или иной государственный учетный номер (инвентарный) здания, сооружения, объекта незавершенного строительства, расположенного на земельном участке	96:01:0002959:208 96:01:0002959:209 96:01:0002959:210 96:01:0002959:211 96:01:0002959:212 96:01:0002959:213 96:01:0002959:214 96:01:0002959:285 96:01:0002959:287 96:01:0002959:288 96:01:0002959:289 96:01:0002959:299 96:01:0002959:300 96:01:0002959:301 96:01:0002959:402 96:01:0002959:625
9.	Сведения о земельных участках (землях общего пользования, территории общего пользования), посредством которых обеспечивается доступ	Земли общего пользования
10.	Иные сведения	-
<b>4. Пояснения к сведениям об уточняемом земельном участке с кадастровым номером 96:01:0002959:127 :</b>		
1.	-	

## Сведения об уточняемых земельных участках

### 1. Сведения о характерных точках границы уточняемого земельного участка с кадастровым номером 96:01:0002959:128 :

Система координат СК-63, Зона 5

Зона №5

Обозначение характерных точек границ	Координаты, м				Метод определения координат	Формулы, примененные для расчета средней квадратической погрешности определения координат характерных точек границ (Mt), с подставленными в такие формулы значениями и итоговые (вычисленные) значения Mt, м	Описание закрепления точки
	содержатся в Едином государственном реестре недвижимости		определены в результате выполнения комплексных работ				
	X	Y	X	Y			
1	2	3	4	5	6	7	8
						-	
н194У	-	-	5180945.27	5291575.12	Метод спутниковых геодезических измерений (определений)	$Mt = \sqrt{\Delta \Sigma \int \pm \frac{1}{4} \frac{1}{2} \frac{3}{4} 123 n}$	-
н195У	-	-	5180946.86	5291600.42	Метод спутниковых геодезических измерений (определений)	$Mt = \sqrt{\Delta \Sigma \int \pm \frac{1}{4} \frac{1}{2} \frac{3}{4} 123 n}$	-
н196У	-	-	5180938.15	5291601.44	Метод спутниковых геодезических измерений (определений)	$Mt = \sqrt{\Delta \Sigma \int \pm \frac{1}{4} \frac{1}{2} \frac{3}{4} 123 n}$	-
н197У	-	-	5180938.44	5291603.87	Метод спутниковых геодезических измерений (определений)	$Mt = \sqrt{\Delta \Sigma \int \pm \frac{1}{4} \frac{1}{2} \frac{3}{4} 123 n}$	-
н198У	-	-	5180937.63	5291603.96	Метод спутниковых геодезических измерений (определений)	$Mt = \sqrt{\Delta \Sigma \int \pm \frac{1}{4} \frac{1}{2} \frac{3}{4} 123 n}$	-
н199У	-	-	5180938.37	5291611.03	Метод спутниковых геодезических измерений (определений)	$Mt = \sqrt{\Delta \Sigma \int \pm \frac{1}{4} \frac{1}{2} \frac{3}{4} 123 n}$	-
н200У	-	-	5180934.15	5291611.26	Метод спутниковых геодезических измерений (определений)	$Mt = \sqrt{\Delta \Sigma \int \pm \frac{1}{4} \frac{1}{2} \frac{3}{4} 123 n}$	-
н201У	-	-	5180932.76	5291611.34	Метод спутниковых геодезических измерений (определений)	$Mt = \sqrt{\Delta \Sigma \int \pm \frac{1}{4} \frac{1}{2} \frac{3}{4} 123 n}$	-
н176У	-	-	5180927.10	5291611.21	Метод спутниковых геодезических измерений (определений)	$Mt = \sqrt{\Delta \Sigma \int \pm \frac{1}{4} \frac{1}{2} \frac{3}{4} 123 n}$	-
н175У	-	-	5180926.48	5291602.56	Метод спутниковых геодезических измерений (определений)	$Mt = \sqrt{\Delta \Sigma \int \pm \frac{1}{4} \frac{1}{2} \frac{3}{4} 123 n}$	-

1. Сведения о характерных точках границы уточняемого земельного участка с кадастровым номером 96:01:0002959:128 :							
Система координат СК-63, Зона 5						Зона № 5	
Обозначение характерных точек границ	Координаты, м				Метод определения координат	Формулы, примененные для расчета средней квадратической погрешности определения координат характерных точек границ (Mt), с подставленными в такие формулы значениями и итоговые (вычисленные) значения Mt, м	Описание закрепления точки
	содержатся в Едином государственном реестре недвижимости		определены в результате выполнения комплексных кадастровых работ				
	X	Y	X	Y			
1	2	3	4	5	6	7	8
н174У	-	-	5180929.30	5291602.22	Метод спутниковых геодезических измерений (определений)	$Mt = \sqrt{\Delta \Sigma \int \pm 1/4 1/2 3/4 123 n}$	-
н173У	-	-	5180938.05	5291601.45	Метод спутниковых геодезических измерений (определений)	$Mt = \sqrt{\Delta \Sigma \int \pm 1/4 1/2 3/4 123 n}$	-
н172У	-	-	5180936.44	5291575.88	Метод спутниковых геодезических измерений (определений)	$Mt = \sqrt{\Delta \Sigma \int \pm 1/4 1/2 3/4 123 n}$	-
н194У	-	-	5180945.27	5291575.12	Метод спутниковых геодезических измерений (определений)	$Mt = \sqrt{\Delta \Sigma \int \pm 1/4 1/2 3/4 123 n}$	-
2. Сведения о частях границ уточняемого земельного участка с кадастровым номером 96:01:0002959:128 :							
Обозначение части границ		Горизонтальное проложение (S), м	Описание прохождения части границ	Сведения о согласовании местоположения границ (согласовано/спорное)			
от т.	до т.						
1	2	3	4	5			
н194У	н195У	25.35	-	-			
н195У	н196У	8.77	-	-			
н196У	н197У	2.45	-	-			
н197У	н198У	0.81	-	-			
н198У	н199У	7.11	-	-			
н199У	н200У	4.23	-	-			
н200У	н201У	1.39	-	-			
н201У	н176У	5.66	-	-			
н176У	н175У	8.67	-	-			
н175У	н174У	2.84	-	-			
н174У	н173У	8.78	-	-			
н173У	н172У	25.62	-	-			
н172У	н194У	8.86	-	-			

<b>3. Сведения о характеристиках уточняемого земельного участка с кадастровым номером 96:01:0002959:128 :</b>		
<b>№ п/п</b>	<b>Наименование характеристики земельного участка</b>	<b>Значение характеристики</b>
<b>1</b>	<b>2</b>	<b>3</b>
1.	Адрес земельного участка	-
1.1.	Сведения о местоположении земельного участка (при отсутствии адреса) в структурированном в соответствии с федеральной информационной адресной системой виде	-
1.2.	Дополнительные сведения о местоположении земельного участка	-
2.	Площадь земельного участка $\pm$ величина погрешности определения (вычисления) площади ( $P \pm \Delta P$ ), м <sup>2</sup>	331 $\pm$ 6
3.	Формула, примененная для вычисления предельной погрешности определения площади земельного участка, с подставленными значениями и итоговые (вычисленные) значения ( $\Delta P$ ), м <sup>2</sup>	$\Delta P = 3.5 * M_t * \sqrt{P} = 3.5 * 0,1 * \sqrt{331} = 6$
4.	Площадь земельного участка согласно сведениям Единого государственного реестра недвижимости ( $P_{\text{кад}}$ ), м <sup>2</sup>	327
5.	Оценка расхождения $P$ и $P_{\text{кад}}$ ( $P - P_{\text{кад}}$ ), м <sup>2</sup>	4
6.	Предельные минимальный и максимальный размеры земельного участка ( $P_{\text{мин}}$ и $P_{\text{макс}}$ ), м <sup>2</sup>	- -
7.	Вид (виды) разрешенного использования	-
7.1.	Дополнительные сведения об использовании земельного участка	-
8.	Кадастровый или иной государственный учетный номер (инвентарный) здания, сооружения, объекта незавершенного строительства, расположенного на земельном участке	96:01:0002959:210
9.	Сведения о земельных участках (землях общего пользования, территории общего пользования), посредством которых обеспечивается доступ	Земли общего пользования
10.	Иные сведения	-
<b>4. Пояснения к сведениям об уточняемом земельном участке с кадастровым номером 96:01:0002959:128 :</b>		
1.	-	

## Сведения об уточняемых земельных участках

### 1. Сведения о характерных точках границы уточняемого земельного участка с кадастровым номером 96:01:0002959:129 :

Система координат СК-63, Зона 5

Зона №5

Обозначение характерных точек границ	Координаты, м				Метод определения координат	Формулы, примененные для расчета средней квадратической погрешности определения координат характерных точек границ (Mt), с подставленными в такие формулы значениями и итоговые (вычисленные) значения Mt, м	Описание закрепления точки
	содержатся в Едином государственном реестре недвижимости		определены в результате выполнения комплексных кадастровых работ				
	X	Y	X	Y			
1	2	3	4	5	6	7	8
						-	
н202У	-	-	5180452.54	5291710.99	Метод спутниковых геодезических измерений (определений)	$Mt = \sqrt{\Delta \Sigma \int \pm \frac{1}{4} \frac{1}{2} \frac{3}{4} 123 n}$	-
н203У	-	-	5180459.07	5291710.02	Метод спутниковых геодезических измерений (определений)	$Mt = \sqrt{\Delta \Sigma \int \pm \frac{1}{4} \frac{1}{2} \frac{3}{4} 123 n}$	-
н204У	-	-	5180459.44	5291713.00	Метод спутниковых геодезических измерений (определений)	$Mt = \sqrt{\Delta \Sigma \int \pm \frac{1}{4} \frac{1}{2} \frac{3}{4} 123 n}$	-
н205У	-	-	5180458.85	5291715.94	Метод спутниковых геодезических измерений (определений)	$Mt = \sqrt{\Delta \Sigma \int \pm \frac{1}{4} \frac{1}{2} \frac{3}{4} 123 n}$	-
н206У	-	-	5180458.80	5291717.24	Метод спутниковых геодезических измерений (определений)	$Mt = \sqrt{\Delta \Sigma \int \pm \frac{1}{4} \frac{1}{2} \frac{3}{4} 123 n}$	-
н207У	-	-	5180459.54	5291725.31	Метод спутниковых геодезических измерений (определений)	$Mt = \sqrt{\Delta \Sigma \int \pm \frac{1}{4} \frac{1}{2} \frac{3}{4} 123 n}$	-
н208У	-	-	5180460.42	5291729.72	Метод спутниковых геодезических измерений (определений)	$Mt = \sqrt{\Delta \Sigma \int \pm \frac{1}{4} \frac{1}{2} \frac{3}{4} 123 n}$	-
н209У	-	-	5180461.35	5291734.74	Метод спутниковых геодезических измерений (определений)	$Mt = \sqrt{\Delta \Sigma \int \pm \frac{1}{4} \frac{1}{2} \frac{3}{4} 123 n}$	-
н210У	-	-	5180462.08	5291738.87	Метод спутниковых геодезических измерений (определений)	$Mt = \sqrt{\Delta \Sigma \int \pm \frac{1}{4} \frac{1}{2} \frac{3}{4} 123 n}$	-
н211У	-	-	5180462.67	5291738.75	Метод спутниковых геодезических измерений (определений)	$Mt = \sqrt{\Delta \Sigma \int \pm \frac{1}{4} \frac{1}{2} \frac{3}{4} 123 n}$	-

1. Сведения о характерных точках границы уточняемого земельного участка с кадастровым номером 96:01:0002959:129 :							
Система координат СК-63, Зона 5							Зона № 5
Обозначение характерных точек границ	Координаты, м				Метод определения координат	Формулы, примененные для расчета средней квадратической погрешности определения координат характерных точек границ (Mt), с подставленными в такие формулы значениями и итоговые (вычисленные) значения Mt, м	Описание закрепления точки
	содержатся в Едином государственном реестре недвижимости		определены в результате выполнения комплексных кадастровых работ				
	X	Y	X	Y			
1	2	3	4	5	6	7	8
н212У	-	-	5180464.84	5291750.95	Метод спутниковых геодезических измерений (определений)	$Mt = \sqrt{\Delta \Sigma \int \pm 1/4 1/2 3/4 123 n}$	-
н213У	-	-	5180467.66	5291762.00	Метод спутниковых геодезических измерений (определений)	$Mt = \sqrt{\Delta \Sigma \int \pm 1/4 1/2 3/4 123 n}$	-
н214У	-	-	5180459.99	5291766.89	Метод спутниковых геодезических измерений (определений)	$Mt = \sqrt{\Delta \Sigma \int \pm 1/4 1/2 3/4 123 n}$	-
н215У	-	-	5180434.27	5291774.79	Метод спутниковых геодезических измерений (определений)	$Mt = \sqrt{\Delta \Sigma \int \pm 1/4 1/2 3/4 123 n}$	-
н216У	-	-	5180408.19	5291782.12	Метод спутниковых геодезических измерений (определений)	$Mt = \sqrt{\Delta \Sigma \int \pm 1/4 1/2 3/4 123 n}$	-
н217У	-	-	5180406.57	5291772.84	Метод спутниковых геодезических измерений (определений)	$Mt = \sqrt{\Delta \Sigma \int \pm 1/4 1/2 3/4 123 n}$	-
н218У	-	-	5180422.78	5291769.28	Метод спутниковых геодезических измерений (определений)	$Mt = \sqrt{\Delta \Sigma \int \pm 1/4 1/2 3/4 123 n}$	-
н219У	-	-	5180440.33	5291765.42	Метод спутниковых геодезических измерений (определений)	$Mt = \sqrt{\Delta \Sigma \int \pm 1/4 1/2 3/4 123 n}$	-
н220У	-	-	5180450.18	5291763.25	Метод спутниковых геодезических измерений (определений)	$Mt = \sqrt{\Delta \Sigma \int \pm 1/4 1/2 3/4 123 n}$	-
н221У	-	-	5180449.90	5291758.00	Метод спутниковых геодезических измерений (определений)	$Mt = \sqrt{\Delta \Sigma \int \pm 1/4 1/2 3/4 123 n}$	-
н222У	-	-	5180449.21	5291744.67	Метод спутниковых геодезических измерений (определений)	$Mt = \sqrt{\Delta \Sigma \int \pm 1/4 1/2 3/4 123 n}$	-

**1. Сведения о характерных точках границы уточняемого земельного участка с кадастровым номером 96:01:0002959:129 :**

Система координат СК-63, Зона 5					Зона № 5		
Обозначение характерных точек границ	Координаты, м				Метод определения координат	Формулы, примененные для расчета средней квадратической погрешности определения координат характерных точек границ (Mt), с подставленными в такие формулы значениями и итоговые (вычисленные) значения Mt, м	Описание закрепления точки
	содержатся в Едином государственном реестре недвижимости		определены в результате выполнения комплексных кадастровых работ				
	X	Y	X	Y			
1	2	3	4	5	6	7	8
н223У	-	-	5180450.41	5291736.60	Метод спутниковых геодезических измерений (определений)	$Mt = \sqrt{\Delta \Sigma \int \pm 1/4 1/2 3/4 123 n}$	-
н224У	-	-	5180450.53	5291734.96	Метод спутниковых геодезических измерений (определений)	$Mt = \sqrt{\Delta \Sigma \int \pm 1/4 1/2 3/4 123 n}$	-
н225У	-	-	5180455.51	5291734.58	Метод спутниковых геодезических измерений (определений)	$Mt = \sqrt{\Delta \Sigma \int \pm 1/4 1/2 3/4 123 n}$	-
н226У	-	-	5180455.81	5291734.56	Метод спутниковых геодезических измерений (определений)	$Mt = \sqrt{\Delta \Sigma \int \pm 1/4 1/2 3/4 123 n}$	-
н202У	-	-	5180452.54	5291710.99	Метод спутниковых геодезических измерений (определений)	$Mt = \sqrt{\Delta \Sigma \int \pm 1/4 1/2 3/4 123 n}$	-

**2. Сведения о частях границ уточняемого земельного участка с кадастровым номером 96:01:0002959:129 :**

Обозначение части границ		Горизонтальное проложение (S), м	Описание прохождения части границ	Сведения о согласовании местоположения границ (согласовано/спорное)
от т.	до т.			
1	2	3	4	5
н202У	н203У	6.60	-	-
н203У	н204У	3.00	-	-
н204У	н205У	3.00	-	-
н205У	н206У	1.30	-	-
н206У	н207У	8.10	-	-
н207У	н208У	4.50	-	-
н208У	н209У	5.11	-	-
н209У	н210У	4.19	-	-
н210У	н211У	0.60	-	-
н211У	н212У	12.39	-	-
н212У	н213У	11.40	-	-
н213У	н214У	9.10	-	-
н214У	н215У	26.91	-	-

**2. Сведения о частях границ уточняемого земельного участка с кадастровым номером 96:01:0002959:129 :**

Обозначение части границ		Горизонтальное проложение (S), м	Описание прохождения части границ	Сведения о согласовании местоположения границ (согласовано/спорное)
от т.	до т.			
1	2	3	4	5
н215У	н216У	27.09	-	-
н216У	н217У	9.42	-	-
н217У	н218У	16.60	-	-
н218У	н219У	17.97	-	-
н219У	н220У	10.09	-	-
н220У	н221У	5.26	-	-
н221У	н222У	13.35	-	-
н222У	н223У	8.16	-	-
н223У	н224У	1.64	-	-
н224У	н225У	4.99	-	-
н225У	н226У	0.30	-	-
н226У	н202У	23.80	-	-

**3. Сведения о характеристиках уточняемого земельного участка с кадастровым номером 96:01:0002959:129 :**

№ п/п	Наименование характеристики земельного участка	Значение характеристики
1	2	3
1.	Адрес земельного участка	-
1.1.	Сведения о местоположении земельного участка (при отсутствии адреса) в структурированном в соответствии с федеральной информационной адресной системой виде	-
1.2.	Дополнительные сведения о местоположении земельного участка	-
2.	Площадь земельного участка $\pm$ величина погрешности определения (вычисления) площади ( $P \pm \Delta P$ ), м <sup>2</sup>	971 $\pm$ 11
3.	Формула, примененная для вычисления предельной погрешности определения площади земельного участка, с подставленными значениями и итоговые (вычисленные) значения ( $\Delta P$ ), м <sup>2</sup>	$\Delta P = 3.5 * M_t * \sqrt{P} = 3.5 * 0,1 * \sqrt{971} = 11$
4.	Площадь земельного участка согласно сведениям Единого государственного реестра недвижимости ( $P_{\text{кад}}$ ), м <sup>2</sup>	970
5.	Оценка расхождения $P$ и $P_{\text{кад}}$ ( $P - P_{\text{кад}}$ ), м <sup>2</sup>	1
6.	Предельные минимальный и максимальный размеры земельного участка ( $P_{\text{мин}}$ и $P_{\text{макс}}$ ), м <sup>2</sup>	- -
7.	Вид (виды) разрешенного использования	-
7.1.	Дополнительные сведения об использовании земельного участка	-
8.	Кадастровый или иной государственный учетный номер (инвентарный) здания, сооружения, объекта незавершенного строительства, расположенного на земельном участке	96:01:0002959:575 96:01:0002959:637 96:01:0002959:640
9.	Сведения о земельных участках (землях общего пользования, территории общего пользования), посредством которых обеспечивается доступ	Земли общего пользования
10.	Иные сведения	-



**4. Пояснения к сведениям об уточняемом земельном участке с кадастровым номером 96:01:0002959:129 :**

1.

-

## Сведения об уточняемых земельных участках

### 1. Сведения о характерных точках границы уточняемого земельного участка с кадастровым номером 96:01:0002959:130 :

Система координат СК-63, Зона 5

Зона №5

Обозначение характерных точек границ	Координаты, м				Метод определения координат	Формулы, примененные для расчета средней квадратической погрешности определения координат характерных точек границ (Mt), с подставленными в такие формулы значениями и итоговые (вычисленные) значения Mt, м	Описание закрепления точки
	содержатся в Едином государственном реестре недвижимости		определены в результате выполнения комплексных кадастровых работ				
	X	Y	X	Y			
1	2	3	4	5	6	7	8
						-	
н227У	-	-	5180265.60	5291850.85	Метод спутниковых геодезических измерений (определений)	$Mt = \sqrt{\Delta \Sigma \int \pm \frac{1}{4} \frac{1}{2} \frac{3}{4} 123 n}$	-
н228У	-	-	5180304.48	5291904.68	Метод спутниковых геодезических измерений (определений)	$Mt = \sqrt{\Delta \Sigma \int \pm \frac{1}{4} \frac{1}{2} \frac{3}{4} 123 n}$	-
н229У	-	-	5180254.78	5291904.07	Метод спутниковых геодезических измерений (определений)	$Mt = \sqrt{\Delta \Sigma \int \pm \frac{1}{4} \frac{1}{2} \frac{3}{4} 123 n}$	-
н230У	-	-	5180212.11	5291918.06	Метод спутниковых геодезических измерений (определений)	$Mt = \sqrt{\Delta \Sigma \int \pm \frac{1}{4} \frac{1}{2} \frac{3}{4} 123 n}$	-
н231У	-	-	5180205.22	5291933.57	Метод спутниковых геодезических измерений (определений)	$Mt = \sqrt{\Delta \Sigma \int \pm \frac{1}{4} \frac{1}{2} \frac{3}{4} 123 n}$	-
н232У	-	-	5180185.65	5291912.14	Метод спутниковых геодезических измерений (определений)	$Mt = \sqrt{\Delta \Sigma \int \pm \frac{1}{4} \frac{1}{2} \frac{3}{4} 123 n}$	-
н233У	-	-	5180215.48	5291874.42	Метод спутниковых геодезических измерений (определений)	$Mt = \sqrt{\Delta \Sigma \int \pm \frac{1}{4} \frac{1}{2} \frac{3}{4} 123 n}$	-
н234У	-	-	5180241.47	5291868.28	Метод спутниковых геодезических измерений (определений)	$Mt = \sqrt{\Delta \Sigma \int \pm \frac{1}{4} \frac{1}{2} \frac{3}{4} 123 n}$	-
н227У	-	-	5180265.60	5291850.85	Метод спутниковых геодезических измерений (определений)	$Mt = \sqrt{\Delta \Sigma \int \pm \frac{1}{4} \frac{1}{2} \frac{3}{4} 123 n}$	-

<b>2. Сведения о частях границ уточняемого земельного участка с кадастровым номером 96:01:0002959:130 :</b>				
Обозначение части границ		Горизонтальное проложение (S), м	Описание прохождения части границ	Сведения о согласовании местоположения границ (согласовано/спорное)
от т.	до т.			
1	2	3	4	5
н227У	н228У	66.40	-	-
н228У	н229У	49.70	-	-
н229У	н230У	44.90	-	-
н230У	н231У	16.97	-	-
н231У	н232У	29.02	-	-
н232У	н233У	48.09	-	-
н233У	н234У	26.71	-	-
н234У	н227У	29.77	-	-
<b>3. Сведения о характеристиках уточняемого земельного участка с кадастровым номером 96:01:0002959:130 :</b>				
№ п/п	Наименование характеристики земельного участка	Значение характеристики		
1	2	3		
1.	Адрес земельного участка	-		
1.1.	Сведения о местоположении земельного участка (при отсутствии адреса) в структурированном в соответствии с федеральной информационной адресной системой виде	-		
1.2.	Дополнительные сведения о местоположении земельного участка	-		
2.	Площадь земельного участка ± величина погрешности определения (вычисления) площади (P ± ΔP), м2	4100 ± 22		
3.	Формула, примененная для вычисления предельной погрешности определения площади земельного участка, с подставленными значениями и итоговые (вычисленные) значения (ΔP), м2	$\Delta P = 3.5 * M_t * \sqrt{P} = 3.5 * 0,1 * \sqrt{4100} = 22$		
4.	Площадь земельного участка согласно сведениям Единого государственного реестра недвижимости (P <sub>кад</sub> ), м2	4100		
5.	Оценка расхождения P и P <sub>кад</sub> (P - P <sub>кад</sub> ), м2	-		
6.	Предельные минимальный и максимальный размеры земельного участка (P <sub>мин</sub> и P <sub>макс</sub> ), м2	-		
7.	Вид (виды) разрешенного использования	-		
7.1.	Дополнительные сведения об использовании земельного участка	-		
8.	Кадастровый или иной государственный учетный номер (инвентарный) здания, сооружения, объекта незавершенного строительства, расположенного на земельном участке	-		
9.	Сведения о земельных участках (землях общего пользования, территории общего пользования), посредством которых обеспечивается доступ	Земли общего пользования		
10.	Иные сведения	-		
<b>4. Пояснения к сведениям об уточняемом земельном участке с кадастровым номером 96:01:0002959:130 :</b>				
1.	-			

## Сведения об уточняемых земельных участках

### 1. Сведения о характерных точках границы уточняемого земельного участка с кадастровым номером 96:01:0002959:131 :

Система координат СК-63, Зона 5

Зона №5

Обозначение характерных точек границ	Координаты, м				Метод определения координат	Формулы, примененные для расчета средней квадратической погрешности определения координат характерных точек границ (Mt), с подставленными в такие формулы значениями и итоговые (вычисленные) значения Mt, м	Описание закрепления точки
	содержатся в Едином государственном реестре недвижимости		определены в результате выполнения комплексных кадастровых работ				
	X	Y	X	Y			
1	2	3	4	5	6	7	8
						-	
н235У	-	-	5180093.27	5291625.18	Метод спутниковых геодезических измерений (определений)	$Mt = \sqrt{\Delta \Sigma \int \pm \frac{1}{4} \frac{1}{2} \frac{3}{4} 123 n}$	-
н236У	-	-	5180104.06	5291630.30	Метод спутниковых геодезических измерений (определений)	$Mt = \sqrt{\Delta \Sigma \int \pm \frac{1}{4} \frac{1}{2} \frac{3}{4} 123 n}$	-
н237У	-	-	5180134.33	5291628.07	Метод спутниковых геодезических измерений (определений)	$Mt = \sqrt{\Delta \Sigma \int \pm \frac{1}{4} \frac{1}{2} \frac{3}{4} 123 n}$	-
н238У	-	-	5180130.93	5291587.60	Метод спутниковых геодезических измерений (определений)	$Mt = \sqrt{\Delta \Sigma \int \pm \frac{1}{4} \frac{1}{2} \frac{3}{4} 123 n}$	-
н239У	-	-	5180130.60	5291583.69	Метод спутниковых геодезических измерений (определений)	$Mt = \sqrt{\Delta \Sigma \int \pm \frac{1}{4} \frac{1}{2} \frac{3}{4} 123 n}$	-
н240У	-	-	5180125.76	5291580.16	Метод спутниковых геодезических измерений (определений)	$Mt = \sqrt{\Delta \Sigma \int \pm \frac{1}{4} \frac{1}{2} \frac{3}{4} 123 n}$	-
н241У	-	-	5180149.57	5291579.99	Метод спутниковых геодезических измерений (определений)	$Mt = \sqrt{\Delta \Sigma \int \pm \frac{1}{4} \frac{1}{2} \frac{3}{4} 123 n}$	-
н242У	-	-	5180192.95	5291579.69	Метод спутниковых геодезических измерений (определений)	$Mt = \sqrt{\Delta \Sigma \int \pm \frac{1}{4} \frac{1}{2} \frac{3}{4} 123 n}$	-
н243У	-	-	5180193.05	5291589.32	Метод спутниковых геодезических измерений (определений)	$Mt = \sqrt{\Delta \Sigma \int \pm \frac{1}{4} \frac{1}{2} \frac{3}{4} 123 n}$	-
н244У	-	-	5180205.87	5291588.89	Метод спутниковых геодезических измерений (определений)	$Mt = \sqrt{\Delta \Sigma \int \pm \frac{1}{4} \frac{1}{2} \frac{3}{4} 123 n}$	-

**1. Сведения о характерных точках границы уточняемого земельного участка с кадастровым номером 96:01:0002959:131 :**

**Система координат СК-63, Зона 5**

**Зона № 5**

Обозначение характерных точек границ	Координаты, м				Метод определения координат	Формулы, примененные для расчета средней квадратической погрешности определения координат характерных точек границ (Mt), с подставленными в такие формулы значениями и итоговые (вычисленные) значения Mt, м	Описание закрепления точки
	содержатся в Едином государственном реестре недвижимости		определены в результате выполнения комплексных кадастровых работ				
	X	Y	X	Y			
1	2	3	4	5	6	7	8
н245У	-	-	5180206.17	5291595.05	Метод спутниковых геодезических измерений (определений)	$Mt = \sqrt{\Delta \Sigma \int \pm 1/4 \ 1/2 \ 3/4 \ 123 \ n}$	-
н246У	-	-	5180215.88	5291594.83	Метод спутниковых геодезических измерений (определений)	$Mt = \sqrt{\Delta \Sigma \int \pm 1/4 \ 1/2 \ 3/4 \ 123 \ n}$	-
н247У	-	-	5180216.62	5291622.48	Метод спутниковых геодезических измерений (определений)	$Mt = \sqrt{\Delta \Sigma \int \pm 1/4 \ 1/2 \ 3/4 \ 123 \ n}$	-
н248У	-	-	5180194.27	5291624.44	Метод спутниковых геодезических измерений (определений)	$Mt = \sqrt{\Delta \Sigma \int \pm 1/4 \ 1/2 \ 3/4 \ 123 \ n}$	-
н249У	-	-	5180194.24	5291619.40	Метод спутниковых геодезических измерений (определений)	$Mt = \sqrt{\Delta \Sigma \int \pm 1/4 \ 1/2 \ 3/4 \ 123 \ n}$	-
н250У	-	-	5180161.91	5291620.80	Метод спутниковых геодезических измерений (определений)	$Mt = \sqrt{\Delta \Sigma \int \pm 1/4 \ 1/2 \ 3/4 \ 123 \ n}$	-
н251У	-	-	5180150.71	5291621.29	Метод спутниковых геодезических измерений (определений)	$Mt = \sqrt{\Delta \Sigma \int \pm 1/4 \ 1/2 \ 3/4 \ 123 \ n}$	-
н252У	-	-	5180151.66	5291635.47	Метод спутниковых геодезических измерений (определений)	$Mt = \sqrt{\Delta \Sigma \int \pm 1/4 \ 1/2 \ 3/4 \ 123 \ n}$	-
н253У	-	-	5180094.61	5291638.74	Метод спутниковых геодезических измерений (определений)	$Mt = \sqrt{\Delta \Sigma \int \pm 1/4 \ 1/2 \ 3/4 \ 123 \ n}$	-
н235У	-	-	5180093.27	5291625.18	Метод спутниковых геодезических измерений (определений)	$Mt = \sqrt{\Delta \Sigma \int \pm 1/4 \ 1/2 \ 3/4 \ 123 \ n}$	-

**2. Сведения о частях границ уточняемого земельного участка с кадастровым номером 96:01:0002959:131 :**

Обозначение части границ		Горизонтальное проложение (S), м	Описание прохождения части границ	Сведения о согласовании местоположения границ (согласовано/спорное)
от т.	до т.			
1	2	3	4	5
н235У	н236У	11.94	-	-
н236У	н237У	30.35	-	-
н237У	н238У	40.61	-	-
н238У	н239У	3.92	-	-
н239У	н240У	5.99	-	-
н240У	н241У	23.81	-	-
н241У	н242У	43.38	-	-
н242У	н243У	9.63	-	-
н243У	н244У	12.83	-	-
н244У	н245У	6.17	-	-
н245У	н246У	9.71	-	-
н246У	н247У	27.66	-	-
н247У	н248У	22.44	-	-
н248У	н249У	5.04	-	-
н249У	н250У	32.36	-	-
н250У	н251У	11.21	-	-
н251У	н252У	14.21	-	-
н252У	н253У	57.14	-	-
н253У	н235У	13.63	-	-

**3. Сведения о характеристиках уточняемого земельного участка с кадастровым номером 96:01:0002959:131 :**

№ п/п	Наименование характеристики земельного участка	Значение характеристики
1	2	3
1.	Адрес земельного участка	-
1.1.	Сведения о местоположении земельного участка (при отсутствии адреса) в структурированном в соответствии с федеральной информационной адресной системой виде	-
1.2.	Дополнительные сведения о местоположении земельного участка	-
2.	Площадь земельного участка ± величина погрешности определения (вычисления) площади ( $P \pm \Delta P$ ), м <sup>2</sup>	3830 ± 22
3.	Формула, примененная для вычисления предельной погрешности определения площади земельного участка, с подставленными значениями и итоговые (вычисленные) значения ( $\Delta P$ ), м <sup>2</sup>	$\Delta P = 3.5 * M_t * \sqrt{P} = 3.5 * 0,1 * \sqrt{3830} = 22$
4.	Площадь земельного участка согласно сведениям Единого государственного реестра недвижимости (Ркад), м <sup>2</sup>	3830
5.	Оценка расхождения P и Ркад (P - Ркад), м <sup>2</sup>	-
6.	Предельные минимальный и максимальный размеры земельного участка (Рмин и Рмакс), м <sup>2</sup>	- -
7.	Вид (виды) разрешенного использования	-

**3. Сведения о характеристиках уточняемого земельного участка с кадастровым номером 96:01:0002959:131 :**

<b>№ п/п</b>	<b>Наименование характеристики земельного участка</b>	<b>Значение характеристики</b>
<b>1</b>	<b>2</b>	<b>3</b>
7.1.	Дополнительные сведения об использовании земельного участка	-
8.	Кадастровый или иной государственный учетный номер (инвентарный) здания, сооружения, объекта незавершенного строительства, расположенного на земельном участке	96:01:0003000:63
9.	Сведения о земельных участках (землях общего пользования, территории общего пользования), посредством которых обеспечивается доступ	Земли общего пользования
10.	Иные сведения	-

**4. Пояснения к сведениям об уточняемом земельном участке с кадастровым номером 96:01:0002959:131 :**

1.	-
----	---

## Сведения об уточняемых земельных участках

### 1. Сведения о характерных точках границы уточняемого земельного участка с кадастровым номером 96:01:0002959:132 :

Система координат СК-63, Зона 5

Зона №5

Обозначение характерных точек границ	Координаты, м				Метод определения координат	Формулы, примененные для расчета средней квадратической погрешности определения координат характерных точек границ (Mt), с подставленными в такие формулы значениями и итоговые (вычисленные) значения Mt, м	Описание закрепления точки
	содержатся в Едином государственном реестре недвижимости		определены в результате выполнения комплексных работ				
	X	Y	X	Y			
1	2	3	4	5	6	7	8
						-	
н254У	-	-	5180206.68	5291370.78	Метод спутниковых геодезических измерений (определений)	$Mt = \sqrt{\Delta \Sigma \int \pm \frac{1}{4} \frac{1}{2} \frac{3}{4} 123 n}$	-
н255У	-	-	5180207.64	5291370.74	Метод спутниковых геодезических измерений (определений)	$Mt = \sqrt{\Delta \Sigma \int \pm \frac{1}{4} \frac{1}{2} \frac{3}{4} 123 n}$	-
н256У	-	-	5180208.04	5291380.74	Метод спутниковых геодезических измерений (определений)	$Mt = \sqrt{\Delta \Sigma \int \pm \frac{1}{4} \frac{1}{2} \frac{3}{4} 123 n}$	-
н257У	-	-	5180215.40	5291380.29	Метод спутниковых геодезических измерений (определений)	$Mt = \sqrt{\Delta \Sigma \int \pm \frac{1}{4} \frac{1}{2} \frac{3}{4} 123 n}$	-
н258У	-	-	5180215.54	5291383.29	Метод спутниковых геодезических измерений (определений)	$Mt = \sqrt{\Delta \Sigma \int \pm \frac{1}{4} \frac{1}{2} \frac{3}{4} 123 n}$	-
н259У	-	-	5180220.14	5291383.07	Метод спутниковых геодезических измерений (определений)	$Mt = \sqrt{\Delta \Sigma \int \pm \frac{1}{4} \frac{1}{2} \frac{3}{4} 123 n}$	-
н260У	-	-	5180219.75	5291370.33	Метод спутниковых геодезических измерений (определений)	$Mt = \sqrt{\Delta \Sigma \int \pm \frac{1}{4} \frac{1}{2} \frac{3}{4} 123 n}$	-
н261У	-	-	5180220.75	5291370.30	Метод спутниковых геодезических измерений (определений)	$Mt = \sqrt{\Delta \Sigma \int \pm \frac{1}{4} \frac{1}{2} \frac{3}{4} 123 n}$	-
н262У	-	-	5180221.35	5291386.98	Метод спутниковых геодезических измерений (определений)	$Mt = \sqrt{\Delta \Sigma \int \pm \frac{1}{4} \frac{1}{2} \frac{3}{4} 123 n}$	-
н263У	-	-	5180207.69	5291387.59	Метод спутниковых геодезических измерений (определений)	$Mt = \sqrt{\Delta \Sigma \int \pm \frac{1}{4} \frac{1}{2} \frac{3}{4} 123 n}$	-



1. Сведения о характерных точках границы уточняемого земельного участка с кадастровым номером 96:01:0002959:132 :							
Система координат СК-63, Зона 5						Зона № 5	
Обозначение характерных точек границ	Координаты, м				Метод определения координат	Формулы, примененные для расчета средней квадратической погрешности определения координат характерных точек границ (Mt), с подставленными в такие формулы значениями и итоговые (вычисленные) значения Mt, м	Описание закрепления точки
	содержатся в Едином государственном реестре недвижимости		определены в результате выполнения комплексных кадастровых работ				
	X	Y	X	Y			
1	2	3	4	5	6	7	8
н254У	-	-	5180206.68	5291370.78	Метод спутниковых геодезических измерений (определений)	$Mt = \sqrt{\Delta \Sigma \int \pm 1/4 \ 1/2 \ 3/4 \ 123 \ n}$	-
2. Сведения о частях границ уточняемого земельного участка с кадастровым номером 96:01:0002959:132 :							
Обозначение части границ		Горизонтальное проложение (S), м	Описание прохождения части границ	Сведения о согласовании местоположения границ (согласовано/спорное)			
от т.	до т.						
1	2	3	4	5			
н254У	н255У	0.96	-	-			
н255У	н256У	10.01	-	-			
н256У	н257У	7.37	-	-			
н257У	н258У	3.00	-	-			
н258У	н259У	4.61	-	-			
н259У	н260У	12.75	-	-			
н260У	н261У	1.00	-	-			
н261У	н262У	16.69	-	-			
н262У	н263У	13.67	-	-			
н263У	н254У	16.84	-	-			
3. Сведения о характеристиках уточняемого земельного участка с кадастровым номером 96:01:0002959:132 :							
№ п/п	Наименование характеристики земельного участка		Значение характеристики				
1	2		3				
1.	Адрес земельного участка		-				
1.1.	Сведения о местоположении земельного участка (при отсутствии адреса) в структурированном в соответствии с федеральной информационной адресной системой виде		-				
1.2.	Дополнительные сведения о местоположении земельного участка		-				
2.	Площадь земельного участка ± величина погрешности определения (вычисления) площади (P ± ΔP), м2		100 ± 4				
3.	Формула, примененная для вычисления предельной погрешности определения площади земельного участка, с подставленными значениями и итоговые (вычисленные) значения (ΔP), м2		$\Delta P = 3.5 * Mt * \sqrt{P} = 3.5 * 0,1 * \sqrt{100} = 4$				
4.	Площадь земельного участка согласно сведениям Единого государственного реестра недвижимости (Pкад), м2		100				

**3. Сведения о характеристиках уточняемого земельного участка с кадастровым номером 96:01:0002959:132 :**

<b>№ п/п</b>	<b>Наименование характеристики земельного участка</b>	<b>Значение характеристики</b>
<b>1</b>	<b>2</b>	<b>3</b>
5.	Оценка расхождения Р и Ркад (Р - Ркад), м2	-
6.	Предельные минимальный и максимальный размеры земельного участка (Рмин и Рмакс), м2	- -
7.	Вид (виды) разрешенного использования	-
7.1.	Дополнительные сведения об использовании земельного участка	-
8.	Кадастровый или иной государственный учетный номер (инвентарный) здания, сооружения, объекта незавершенного строительства, расположенного на земельном участке	-
9.	Сведения о земельных участках (землях общего пользования, территории общего пользования), посредством которых обеспечивается доступ	Земли общего пользования
10.	Иные сведения	-

**4. Пояснения к сведениям об уточняемом земельном участке с кадастровым номером 96:01:0002959:132 :**

1.	-

## Сведения об уточняемых земельных участках

### 1. Сведения о характерных точках границы уточняемого земельного участка с кадастровым номером 96:01:0002959:139 :

Система координат СК-63, Зона 5

Зона №5

Обозначение характерных точек границ	Координаты, м				Метод определения координат	Формулы, примененные для расчета средней квадратической погрешности определения координат характерных точек границ (Mt), с подставленными в такие формулы значениями и итоговые (вычисленные) значения Mt, м	Описание закрепления точки
	содержатся в Едином государственном реестре недвижимости		определены в результате выполнения комплексных кадастровых работ				
	X	Y	X	Y			
1	2	3	4	5	6	7	8
						-	
н264У	-	-	5180491.78	5291677.53	Метод спутниковых геодезических измерений (определений)	$Mt = \sqrt{\Delta \Sigma \int \pm \frac{1}{4} \frac{1}{2} \frac{3}{4} 123 n}$	-
н265У	-	-	5180491.40	5291703.91	Метод спутниковых геодезических измерений (определений)	$Mt = \sqrt{\Delta \Sigma \int \pm \frac{1}{4} \frac{1}{2} \frac{3}{4} 123 n}$	-
н266У	-	-	5180469.89	5291702.16	Метод спутниковых геодезических измерений (определений)	$Mt = \sqrt{\Delta \Sigma \int \pm \frac{1}{4} \frac{1}{2} \frac{3}{4} 123 n}$	-
н267У	-	-	5180470.93	5291686.75	Метод спутниковых геодезических измерений (определений)	$Mt = \sqrt{\Delta \Sigma \int \pm \frac{1}{4} \frac{1}{2} \frac{3}{4} 123 n}$	-
н268У	-	-	5180470.25	5291685.72	Метод спутниковых геодезических измерений (определений)	$Mt = \sqrt{\Delta \Sigma \int \pm \frac{1}{4} \frac{1}{2} \frac{3}{4} 123 n}$	-
н269У	-	-	5180455.23	5291685.35	Метод спутниковых геодезических измерений (определений)	$Mt = \sqrt{\Delta \Sigma \int \pm \frac{1}{4} \frac{1}{2} \frac{3}{4} 123 n}$	-
н270У	-	-	5180452.83	5291686.04	Метод спутниковых геодезических измерений (определений)	$Mt = \sqrt{\Delta \Sigma \int \pm \frac{1}{4} \frac{1}{2} \frac{3}{4} 123 n}$	-
н271У	-	-	5180432.00	5291686.35	Метод спутниковых геодезических измерений (определений)	$Mt = \sqrt{\Delta \Sigma \int \pm \frac{1}{4} \frac{1}{2} \frac{3}{4} 123 n}$	-
н272У	-	-	5180432.01	5291677.10	Метод спутниковых геодезических измерений (определений)	$Mt = \sqrt{\Delta \Sigma \int \pm \frac{1}{4} \frac{1}{2} \frac{3}{4} 123 n}$	-
н273У	-	-	5180448.06	5291677.12	Метод спутниковых геодезических измерений (определений)	$Mt = \sqrt{\Delta \Sigma \int \pm \frac{1}{4} \frac{1}{2} \frac{3}{4} 123 n}$	-

**1. Сведения о характерных точках границы уточняемого земельного участка с кадастровым номером 96:01:0002959:139 :**

Система координат СК-63, Зона 5					Зона № 5		
Обозначение характерных точек границ	Координаты, м				Метод определения координат	Формулы, примененные для расчета средней квадратической погрешности определения координат характерных точек границ (Mt), с подставленными в такие формулы значениями и итоговые (вычисленные) значения Mt, м	Описание закрепления точки
	содержатся в Едином государственном реестре недвижимости		определены в результате выполнения комплексных кадастровых работ				
	X	Y	X	Y			
1	2	3	4	5	6	7	8
н274У	-	-	5180457.29	5291678.16	Метод спутниковых геодезических измерений (определений)	$Mt = \sqrt{\Delta \Sigma \int \pm 1/4 1/2 3/4 123 n}$	-
н275У	-	-	5180468.90	5291677.84	Метод спутниковых геодезических измерений (определений)	$Mt = \sqrt{\Delta \Sigma \int \pm 1/4 1/2 3/4 123 n}$	-
н276У	-	-	5180472.66	5291676.81	Метод спутниковых геодезических измерений (определений)	$Mt = \sqrt{\Delta \Sigma \int \pm 1/4 1/2 3/4 123 n}$	-
н277У	-	-	5180481.54	5291677.17	Метод спутниковых геодезических измерений (определений)	$Mt = \sqrt{\Delta \Sigma \int \pm 1/4 1/2 3/4 123 n}$	-
н264У	-	-	5180491.78	5291677.53	Метод спутниковых геодезических измерений (определений)	$Mt = \sqrt{\Delta \Sigma \int \pm 1/4 1/2 3/4 123 n}$	-

**2. Сведения о частях границ уточняемого земельного участка с кадастровым номером 96:01:0002959:139 :**

Обозначение части границ		Горизонтальное проложение (S), м	Описание прохождения части границ	Сведения о согласовании местоположения границ (согласовано/спорное)
от т.	до т.			
1	2	3	4	5
н264У	н265У	26.38	-	-
н265У	н266У	21.58	-	-
н266У	н267У	15.45	-	-
н267У	н268У	1.23	-	-
н268У	н269У	15.02	-	-
н269У	н270У	2.50	-	-
н270У	н271У	20.83	-	-
н271У	н272У	9.25	-	-
н272У	н273У	16.05	-	-
н273У	н274У	9.29	-	-
н274У	н275У	11.61	-	-
н275У	н276У	3.90	-	-
н276У	н277У	8.89	-	-

<b>2. Сведения о частях границ уточняемого земельного участка с кадастровым номером 96:01:0002959:139 :</b>				
Обозначение части границ		Горизонтальное проложение (S), м	Описание прохождения части границ	Сведения о согласовании местоположения границ (согласовано/спорное)
от т.	до т.			
1	2	3	4	5
н277У	н264У	10.25	-	-
<b>3. Сведения о характеристиках уточняемого земельного участка с кадастровым номером 96:01:0002959:139 :</b>				
№ п/п	Наименование характеристики земельного участка	Значение характеристики		
1	2	3		
1.	Адрес земельного участка	-		
1.1.	Сведения о местоположении земельного участка (при отсутствии адреса) в структурированном в соответствии с федеральной информационной адресной системой виде	-		
1.2.	Дополнительные сведения о местоположении земельного участка	-		
2.	Площадь земельного участка ± величина погрешности определения (вычисления) площади (P ± ΔP), м2	870 ± 10		
3.	Формула, примененная для вычисления предельной погрешности определения площади земельного участка, с подставленными значениями и итоговые (вычисленные) значения (ΔP), м2	$\Delta P = 3.5 * M_t * \sqrt{P} = 3.5 * 0,1 * \sqrt{870} = 10$		
4.	Площадь земельного участка согласно сведениям Единого государственного реестра недвижимости (P <sub>кад</sub> ), м2	869		
5.	Оценка расхождения P и P <sub>кад</sub> (P - P <sub>кад</sub> ), м2	1		
6.	Предельные минимальный и максимальный размеры земельного участка (P <sub>мин</sub> и P <sub>макс</sub> ), м2	-		
7.	Вид (виды) разрешенного использования	-		
7.1.	Дополнительные сведения об использовании земельного участка	-		
8.	Кадастровый или иной государственный учетный номер (инвентарный) здания, сооружения, объекта незавершенного строительства, расположенного на земельном участке	96:01:0002959:573 96:01:0002959:582 96:01:0002959:583		
9.	Сведения о земельных участках (землях общего пользования, территории общего пользования), посредством которых обеспечивается доступ	Земли общего пользования		
10.	Иные сведения	-		
<b>4. Пояснения к сведениям об уточняемом земельном участке с кадастровым номером 96:01:0002959:139 :</b>				
1.	-			

## Сведения об уточняемых земельных участках

### 1. Сведения о характерных точках границы уточняемого земельного участка с кадастровым номером 96:01:0002959:140 :

Система координат СК-63, Зона 5

Зона №5

Обозначение характерных точек границ	Координаты, м				Метод определения координат	Формулы, примененные для расчета средней квадратической погрешности определения координат характерных точек границ (Mt), с подставленными в такие формулы значениями и итоговые (вычисленные) значения Mt, м	Описание закрепления точки
	содержатся в Едином государственном реестре недвижимости		определены в результате выполнения комплексных кадастровых работ				
	X	Y	X	Y			
1	2	3	4	5	6	7	8
						-	
н278У	-	-	5180679.13	5291668.28	Метод спутниковых геодезических измерений (определений)	$Mt = \sqrt{\Delta \Sigma \int \pm 1/4 1/2 3/4 123 n}$	-
н279У	-	-	5180681.98	5291666.44	Метод спутниковых геодезических измерений (определений)	$Mt = \sqrt{\Delta \Sigma \int \pm 1/4 1/2 3/4 123 n}$	-
н280У	-	-	5180685.33	5291664.25	Метод спутниковых геодезических измерений (определений)	$Mt = \sqrt{\Delta \Sigma \int \pm 1/4 1/2 3/4 123 n}$	-
н281У	-	-	5180686.01	5291663.81	Метод спутниковых геодезических измерений (определений)	$Mt = \sqrt{\Delta \Sigma \int \pm 1/4 1/2 3/4 123 n}$	-
н282У	-	-	5180711.13	5291695.59	Метод спутниковых геодезических измерений (определений)	$Mt = \sqrt{\Delta \Sigma \int \pm 1/4 1/2 3/4 123 n}$	-
н283У	-	-	5180711.68	5291698.81	Метод спутниковых геодезических измерений (определений)	$Mt = \sqrt{\Delta \Sigma \int \pm 1/4 1/2 3/4 123 n}$	-
н284У	-	-	5180722.23	5291710.10	Метод спутниковых геодезических измерений (определений)	$Mt = \sqrt{\Delta \Sigma \int \pm 1/4 1/2 3/4 123 n}$	-
н285У	-	-	5180720.32	5291710.84	Метод спутниковых геодезических измерений (определений)	$Mt = \sqrt{\Delta \Sigma \int \pm 1/4 1/2 3/4 123 n}$	-
н286У	-	-	5180716.33	5291712.36	Метод спутниковых геодезических измерений (определений)	$Mt = \sqrt{\Delta \Sigma \int \pm 1/4 1/2 3/4 123 n}$	-
н287У	-	-	5180710.38	5291714.63	Метод спутниковых геодезических измерений (определений)	$Mt = \sqrt{\Delta \Sigma \int \pm 1/4 1/2 3/4 123 n}$	-

1. Сведения о характерных точках границы уточняемого земельного участка с кадастровым номером 96:01:0002959:140 :							
Система координат СК-63, Зона 5							Зона № 5
Обозначение характерных точек границ	Координаты, м				Метод определения координат	Формулы, примененные для расчета средней квадратической погрешности определения координат характерных точек границ (Mt), с подставленными в такие формулы значениями и итоговые (вычисленные) значения Mt, м	Описание закрепления точки
	содержатся в Едином государственном реестре недвижимости		определены в результате выполнения комплексных кадастровых работ				
	X	Y	X	Y			
1	2	3	4	5	6	7	8
н288У	-	-	5180708.04	5291715.33	Метод спутниковых геодезических измерений (определений)	$Mt = \sqrt{\Delta \Sigma \int \pm 1/4 1/2 3/4 123 n}$	-
н289У	-	-	5180685.52	5291724.77	Метод спутниковых геодезических измерений (определений)	$Mt = \sqrt{\Delta \Sigma \int \pm 1/4 1/2 3/4 123 n}$	-
н290У	-	-	5180667.29	5291722.44	Метод спутниковых геодезических измерений (определений)	$Mt = \sqrt{\Delta \Sigma \int \pm 1/4 1/2 3/4 123 n}$	-
н291У	-	-	5180654.06	5291701.86	Метод спутниковых геодезических измерений (определений)	$Mt = \sqrt{\Delta \Sigma \int \pm 1/4 1/2 3/4 123 n}$	-
н292У	-	-	5180648.20	5291693.60	Метод спутниковых геодезических измерений (определений)	$Mt = \sqrt{\Delta \Sigma \int \pm 1/4 1/2 3/4 123 n}$	-
н293У	-	-	5180645.40	5291690.29	Метод спутниковых геодезических измерений (определений)	$Mt = \sqrt{\Delta \Sigma \int \pm 1/4 1/2 3/4 123 n}$	-
н294У	-	-	5180654.17	5291684.41	Метод спутниковых геодезических измерений (определений)	$Mt = \sqrt{\Delta \Sigma \int \pm 1/4 1/2 3/4 123 n}$	-
н295У	-	-	5180677.67	5291668.88	Метод спутниковых геодезических измерений (определений)	$Mt = \sqrt{\Delta \Sigma \int \pm 1/4 1/2 3/4 123 n}$	-
н278У	-	-	5180679.13	5291668.28	Метод спутниковых геодезических измерений (определений)	$Mt = \sqrt{\Delta \Sigma \int \pm 1/4 1/2 3/4 123 n}$	-
2. Сведения о частях границ уточняемого земельного участка с кадастровым номером 96:01:0002959:140 :							
Обозначение части границ		Горизонтальное проложение (S), м	Описание прохождения части границ	Сведения о согласовании местоположения границ (согласовано/спорное)			
от т.	до т.						
1	2	3	4	5			
н278У	н279У	3.39	-	-			

**2. Сведения о частях границ уточняемого земельного участка с кадастровым номером 96:01:0002959:140 :**

Обозначение части границ		Горизонтальное проложение (S), м	Описание прохождения части границ	Сведения о согласовании местоположения границ (согласовано/спорное)
от т.	до т.			
1	2	3	4	5
н279У	н280У	4.00	-	-
н280У	н281У	0.81	-	-
н281У	н282У	40.51	-	-
н282У	н283У	3.27	-	-
н283У	н284У	15.45	-	-
н284У	н285У	2.05	-	-
н285У	н286У	4.27	-	-
н286У	н287У	6.37	-	-
н287У	н288У	2.44	-	-
н288У	н289У	24.42	-	-
н289У	н290У	18.38	-	-
н290У	н291У	24.47	-	-
н291У	н292У	10.13	-	-
н292У	н293У	4.34	-	-
н293У	н294У	10.56	-	-
н294У	н295У	28.17	-	-
н295У	н278У	1.58	-	-

**3. Сведения о характеристиках уточняемого земельного участка с кадастровым номером 96:01:0002959:140 :**

№ п/п	Наименование характеристики земельного участка	Значение характеристики
1	2	3
1.	Адрес земельного участка	-
1.1.	Сведения о местоположении земельного участка (при отсутствии адреса) в структурированном в соответствии с федеральной информационной адресной системой виде	-
1.2.	Дополнительные сведения о местоположении земельного участка	-
2.	Площадь земельного участка ± величина погрешности определения (вычисления) площади ( $P \pm \Delta P$ ), м <sup>2</sup>	2592 ± 18
3.	Формула, примененная для вычисления предельной погрешности определения площади земельного участка, с подставленными значениями и итоговые (вычисленные) значения ( $\Delta P$ ), м <sup>2</sup>	$\Delta P = 3.5 * M_t * \sqrt{P} = 3.5 * 0,1 * \sqrt{2592} = 18$
4.	Площадь земельного участка согласно сведениям Единого государственного реестра недвижимости (Ркад), м <sup>2</sup>	2589
5.	Оценка расхождения Р и Ркад (Р - Ркад), м <sup>2</sup>	3
6.	Предельные минимальный и максимальный размеры земельного участка (Рмин и Рмакс), м <sup>2</sup>	- -
7.	Вид (виды) разрешенного использования	-
7.1.	Дополнительные сведения об использовании земельного участка	-



**3. Сведения о характеристиках уточняемого земельного участка с кадастровым номером 96:01:0002959:140 :**

<b>№ п/п</b>	<b>Наименование характеристики земельного участка</b>	<b>Значение характеристики</b>
<b>1</b>	<b>2</b>	<b>3</b>
8.	Кадастровый или иной государственный учетный номер (инвентарный) здания, сооружения, объекта незавершенного строительства, расположенного на земельном участке	96:01:0002959:626
9.	Сведения о земельных участках (землях общего пользования, территории общего пользования), посредством которых обеспечивается доступ	Земли общего пользования
10.	Иные сведения	-

**4. Пояснения к сведениям об уточняемом земельном участке с кадастровым номером 96:01:0002959:140 :**

1.	-
----	---

## Сведения об уточняемых земельных участках

### 1. Сведения о характерных точках границы уточняемого земельного участка с кадастровым номером 96:01:0002959:141 :

Система координат СК-63, Зона 5

Зона №5

Обозначение характерных точек границ	Координаты, м				Метод определения координат	Формулы, примененные для расчета средней квадратической погрешности определения координат характерных точек границ (Mt), с подставленными в такие формулы значениями и итоговые (вычисленные) значения Mt, м	Описание закрепления точки
	содержатся в Едином государственном реестре недвижимости		определены в результате выполнения комплексных кадастровых работ				
	X	Y	X	Y			
1	2	3	4	5	6	7	8
						-	
н296У	-	-	5180435.85	5291617.96	Метод спутниковых геодезических измерений (определений)	$Mt = \sqrt{\Delta \Sigma \int \pm \frac{1}{4} \frac{1}{2} \frac{3}{4} 123 n}$	-
н297У	-	-	5180437.30	5291626.35	Метод спутниковых геодезических измерений (определений)	$Mt = \sqrt{\Delta \Sigma \int \pm \frac{1}{4} \frac{1}{2} \frac{3}{4} 123 n}$	-
н298У	-	-	5180438.42	5291632.85	Метод спутниковых геодезических измерений (определений)	$Mt = \sqrt{\Delta \Sigma \int \pm \frac{1}{4} \frac{1}{2} \frac{3}{4} 123 n}$	-
н299У	-	-	5180438.94	5291635.81	Метод спутниковых геодезических измерений (определений)	$Mt = \sqrt{\Delta \Sigma \int \pm \frac{1}{4} \frac{1}{2} \frac{3}{4} 123 n}$	-
н300У	-	-	5180417.93	5291639.34	Метод спутниковых геодезических измерений (определений)	$Mt = \sqrt{\Delta \Sigma \int \pm \frac{1}{4} \frac{1}{2} \frac{3}{4} 123 n}$	-
н301У	-	-	5180417.39	5291636.39	Метод спутниковых геодезических измерений (определений)	$Mt = \sqrt{\Delta \Sigma \int \pm \frac{1}{4} \frac{1}{2} \frac{3}{4} 123 n}$	-
н302У	-	-	5180416.00	5291628.77	Метод спутниковых геодезических измерений (определений)	$Mt = \sqrt{\Delta \Sigma \int \pm \frac{1}{4} \frac{1}{2} \frac{3}{4} 123 n}$	-
н303У	-	-	5180415.51	5291625.64	Метод спутниковых геодезических измерений (определений)	$Mt = \sqrt{\Delta \Sigma \int \pm \frac{1}{4} \frac{1}{2} \frac{3}{4} 123 n}$	-
н304У	-	-	5180431.60	5291623.10	Метод спутниковых геодезических измерений (определений)	$Mt = \sqrt{\Delta \Sigma \int \pm \frac{1}{4} \frac{1}{2} \frac{3}{4} 123 n}$	-
н305У	-	-	5180430.87	5291618.82	Метод спутниковых геодезических измерений (определений)	$Mt = \sqrt{\Delta \Sigma \int \pm \frac{1}{4} \frac{1}{2} \frac{3}{4} 123 n}$	-

1. Сведения о характерных точках границы уточняемого земельного участка с кадастровым номером 96:01:0002959:141 :							
Система координат СК-63, Зона 5							Зона № 5
Обозначение характерных точек границ	Координаты, м				Метод определения координат	Формулы, примененные для расчета средней квадратической погрешности определения координат характерных точек границ (Mt), с подставленными в такие формулы значениями и итоговые (вычисленные) значения Mt, м	Описание закрепления точки
	содержатся в Едином государственном реестре недвижимости		определены в результате выполнения комплексных кадастровых работ				
	X	Y	X	Y			
1	2	3	4	5	6	7	8
н296У	-	-	5180435.85	5291617.96	Метод спутниковых геодезических измерений (определений)	$Mt = \sqrt{\Delta \Sigma \int \pm 1/4 \ 1/2 \ 3/4 \ 123 \ n}$	-
2. Сведения о частях границ уточняемого земельного участка с кадастровым номером 96:01:0002959:141 :							
Обозначение части границ		Горизонтальное проложение (S), м	Описание прохождения части границ	Сведения о согласовании местоположения границ (согласовано/спорное)			
от т.	до т.						
1	2	3	4	5			
н296У	н297У	8.51	-	-			
н297У	н298У	6.60	-	-			
н298У	н299У	3.01	-	-			
н299У	н300У	21.30	-	-			
н300У	н301У	3.00	-	-			
н301У	н302У	7.75	-	-			
н302У	н303У	3.17	-	-			
н303У	н304У	16.29	-	-			
н304У	н305У	4.34	-	-			
н305У	н296У	5.05	-	-			
3. Сведения о характеристиках уточняемого земельного участка с кадастровым номером 96:01:0002959:141 :							
№ п/п	Наименование характеристики земельного участка		Значение характеристики				
1	2		3				
1.	Адрес земельного участка		-				
1.1.	Сведения о местоположении земельного участка (при отсутствии адреса) в структурированном в соответствии с федеральной информационной адресной системой виде		-				
1.2.	Дополнительные сведения о местоположении земельного участка		-				
2.	Площадь земельного участка ± величина погрешности определения (вычисления) площади (P ± ΔP), м2		317 ± 6				
3.	Формула, примененная для вычисления предельной погрешности определения площади земельного участка, с подставленными значениями и итоговые (вычисленные) значения (ΔP), м2		$\Delta P = 3.5 * Mt * \sqrt{P} = 3.5 * 0,1 * \sqrt{317} = 6$				
4.	Площадь земельного участка согласно сведениям Единого государственного реестра недвижимости (Ркад), м2		317				

**3. Сведения о характеристиках уточняемого земельного участка с кадастровым номером 96:01:0002959:141 :**

<b>№ п/п</b>	<b>Наименование характеристики земельного участка</b>	<b>Значение характеристики</b>
<b>1</b>	<b>2</b>	<b>3</b>
5.	Оценка расхождения Р и Ркад (Р - Ркад), м2	-
6.	Предельные минимальный и максимальный размеры земельного участка (Рмин и Рмакс), м2	- -
7.	Вид (виды) разрешенного использования	-
7.1.	Дополнительные сведения об использовании земельного участка	-
8.	Кадастровый или иной государственный учетный номер (инвентарный) здания, сооружения, объекта незавершенного строительства, расположенного на земельном участке	96:01:0002959:165
9.	Сведения о земельных участках (землях общего пользования, территории общего пользования), посредством которых обеспечивается доступ	Земли общего пользования
10.	Иные сведения	-

**4. Пояснения к сведениям об уточняемом земельном участке с кадастровым номером 96:01:0002959:141 :**

1.	-
----	---

## Сведения об уточняемых земельных участках

### 1. Сведения о характерных точках границы уточняемого земельного участка с кадастровым номером 96:01:0002959:142 :

Система координат СК-63, Зона 5

Зона №5

Обозначение характерных точек границ	Координаты, м				Метод определения координат	Формулы, примененные для расчета средней квадратической погрешности определения координат характерных точек границ (Mt), с подставленными в такие формулы значениями и итоговые (вычисленные) значения Mt, м	Описание закрепления точки
	содержатся в Едином государственном реестре недвижимости		определены в результате выполнения комплексных работ				
	X	Y	X	Y			
1	2	3	4	5	6	7	8
						-	
н306У	-	-	5180796.82	5291364.57	Метод спутниковых геодезических измерений (определений)	$Mt = \sqrt{\Delta \Sigma \int \pm \frac{1}{4} \frac{1}{2} \frac{3}{4} 123 n}$	-
н307У	-	-	5180818.41	5291366.54	Метод спутниковых геодезических измерений (определений)	$Mt = \sqrt{\Delta \Sigma \int \pm \frac{1}{4} \frac{1}{2} \frac{3}{4} 123 n}$	-
н308У	-	-	5180818.33	5291367.36	Метод спутниковых геодезических измерений (определений)	$Mt = \sqrt{\Delta \Sigma \int \pm \frac{1}{4} \frac{1}{2} \frac{3}{4} 123 n}$	-
н309У	-	-	5180819.03	5291367.43	Метод спутниковых геодезических измерений (определений)	$Mt = \sqrt{\Delta \Sigma \int \pm \frac{1}{4} \frac{1}{2} \frac{3}{4} 123 n}$	-
н310У	-	-	5180818.91	5291368.67	Метод спутниковых геодезических измерений (определений)	$Mt = \sqrt{\Delta \Sigma \int \pm \frac{1}{4} \frac{1}{2} \frac{3}{4} 123 n}$	-
н311У	-	-	5180816.75	5291391.44	Метод спутниковых геодезических измерений (определений)	$Mt = \sqrt{\Delta \Sigma \int \pm \frac{1}{4} \frac{1}{2} \frac{3}{4} 123 n}$	-
н312У	-	-	5180816.51	5291393.61	Метод спутниковых геодезических измерений (определений)	$Mt = \sqrt{\Delta \Sigma \int \pm \frac{1}{4} \frac{1}{2} \frac{3}{4} 123 n}$	-
н313У	-	-	5180816.09	5291397.29	Метод спутниковых геодезических измерений (определений)	$Mt = \sqrt{\Delta \Sigma \int \pm \frac{1}{4} \frac{1}{2} \frac{3}{4} 123 n}$	-
н314У	-	-	5180805.92	5291396.87	Метод спутниковых геодезических измерений (определений)	$Mt = \sqrt{\Delta \Sigma \int \pm \frac{1}{4} \frac{1}{2} \frac{3}{4} 123 n}$	-
н315У	-	-	5180806.94	5291403.44	Метод спутниковых геодезических измерений (определений)	$Mt = \sqrt{\Delta \Sigma \int \pm \frac{1}{4} \frac{1}{2} \frac{3}{4} 123 n}$	-

1. Сведения о характерных точках границы уточняемого земельного участка с кадастровым номером 96:01:0002959:142 :							
Система координат СК-63, Зона 5							Зона № 5
Обозначение характерных точек границ	Координаты, м				Метод определения координат	Формулы, примененные для расчета средней квадратической погрешности определения координат характерных точек границ (Mt), с подставленными в такие формулы значениями и итоговые (вычисленные) значения Mt, м	Описание закрепления точки
	содержатся в Едином государственном реестре недвижимости		определены в результате выполнения комплексных кадастровых работ				
	X	Y	X	Y			
1	2	3	4	5	6	7	8
н316У	-	-	5180806.38	5291403.86	Метод спутниковых геодезических измерений (определений)	$Mt = \sqrt{\Delta \Sigma \int \pm \frac{1}{4} \frac{1}{2} \frac{3}{4} 123 n}$	-
н317У	-	-	5180806.43	5291410.32	Метод спутниковых геодезических измерений (определений)	$Mt = \sqrt{\Delta \Sigma \int \pm \frac{1}{4} \frac{1}{2} \frac{3}{4} 123 n}$	-
н318У	-	-	5180810.83	5291422.28	Метод спутниковых геодезических измерений (определений)	$Mt = \sqrt{\Delta \Sigma \int \pm \frac{1}{4} \frac{1}{2} \frac{3}{4} 123 n}$	-
н319У	-	-	5180812.07	5291424.73	Метод спутниковых геодезических измерений (определений)	$Mt = \sqrt{\Delta \Sigma \int \pm \frac{1}{4} \frac{1}{2} \frac{3}{4} 123 n}$	-
н320У	-	-	5180808.67	5291428.48	Метод спутниковых геодезических измерений (определений)	$Mt = \sqrt{\Delta \Sigma \int \pm \frac{1}{4} \frac{1}{2} \frac{3}{4} 123 n}$	-
н321У	-	-	5180803.62	5291428.48	Метод спутниковых геодезических измерений (определений)	$Mt = \sqrt{\Delta \Sigma \int \pm \frac{1}{4} \frac{1}{2} \frac{3}{4} 123 n}$	-
н322У	-	-	5180801.20	5291428.47	Метод спутниковых геодезических измерений (определений)	$Mt = \sqrt{\Delta \Sigma \int \pm \frac{1}{4} \frac{1}{2} \frac{3}{4} 123 n}$	-
н323У	-	-	5180796.15	5291428.46	Метод спутниковых геодезических измерений (определений)	$Mt = \sqrt{\Delta \Sigma \int \pm \frac{1}{4} \frac{1}{2} \frac{3}{4} 123 n}$	-
н324У	-	-	5180767.80	5291426.95	Метод спутниковых геодезических измерений (определений)	$Mt = \sqrt{\Delta \Sigma \int \pm \frac{1}{4} \frac{1}{2} \frac{3}{4} 123 n}$	-
н325У	-	-	5180765.51	5291425.52	Метод спутниковых геодезических измерений (определений)	$Mt = \sqrt{\Delta \Sigma \int \pm \frac{1}{4} \frac{1}{2} \frac{3}{4} 123 n}$	-
н326У	-	-	5180765.39	5291418.56	Метод спутниковых геодезических измерений (определений)	$Mt = \sqrt{\Delta \Sigma \int \pm \frac{1}{4} \frac{1}{2} \frac{3}{4} 123 n}$	-

**1. Сведения о характерных точках границы уточняемого земельного участка с кадастровым номером 96:01:0002959:142 :**

Система координат СК-63, Зона 5					Зона № 5		
Обозначение характерных точек границ	Координаты, м				Метод определения координат	Формулы, примененные для расчета средней квадратической погрешности определения координат характерных точек границ (Mt), с подставленными в такие формулы значениями и итоговые (вычисленные) значения Mt, м	Описание закрепления точки
	содержатся в Едином государственном реестре недвижимости		определены в результате выполнения комплексных кадастровых работ				
	X	Y	X	Y			
1	2	3	4	5	6	7	8
н327У	-	-	5180765.03	5291380.51	Метод спутниковых геодезических измерений (определений)	$Mt = \sqrt{\Delta \Sigma \int \pm 1/4 1/2 3/4 123 n}$	-
н328У	-	-	5180793.39	5291380.64	Метод спутниковых геодезических измерений (определений)	$Mt = \sqrt{\Delta \Sigma \int \pm 1/4 1/2 3/4 123 n}$	-
н329У	-	-	5180792.93	5291371.48	Метод спутниковых геодезических измерений (определений)	$Mt = \sqrt{\Delta \Sigma \int \pm 1/4 1/2 3/4 123 n}$	-
н330У	-	-	5180796.39	5291371.47	Метод спутниковых геодезических измерений (определений)	$Mt = \sqrt{\Delta \Sigma \int \pm 1/4 1/2 3/4 123 n}$	-
н331У	-	-	5180796.71	5291365.32	Метод спутниковых геодезических измерений (определений)	$Mt = \sqrt{\Delta \Sigma \int \pm 1/4 1/2 3/4 123 n}$	-
н306У	-	-	5180796.82	5291364.57	Метод спутниковых геодезических измерений (определений)	$Mt = \sqrt{\Delta \Sigma \int \pm 1/4 1/2 3/4 123 n}$	-

**2. Сведения о частях границ уточняемого земельного участка с кадастровым номером 96:01:0002959:142 :**

Обозначение части границ		Горизонтальное проложение (S), м	Описание прохождения части границ	Сведения о согласовании местоположения границ (согласовано/спорное)
от т.	до т.			
1	2	3	4	5
н306У	н307У	21.68	-	-
н307У	н308У	0.82	-	-
н308У	н309У	0.70	-	-
н309У	н310У	1.25	-	-
н310У	н311У	22.87	-	-
н311У	н312У	2.18	-	-
н312У	н313У	3.70	-	-
н313У	н314У	10.18	-	-
н314У	н315У	6.65	-	-
н315У	н316У	0.70	-	-

**2. Сведения о частях границ уточняемого земельного участка с кадастровым номером 96:01:0002959:142 :**

Обозначение части границ		Горизонтальное проложение (S), м	Описание прохождения части границ	Сведения о согласовании местоположения границ (согласовано/спорное)
от т.	до т.			
1	2	3	4	5
н316У	н317У	6.46	-	-
н317У	н318У	12.74	-	-
н318У	н319У	2.75	-	-
н319У	н320У	5.06	-	-
н320У	н321У	5.05	-	-
н321У	н322У	2.42	-	-
н322У	н323У	5.05	-	-
н323У	н324У	28.39	-	-
н324У	н325У	2.70	-	-
н325У	н326У	6.96	-	-
н326У	н327У	38.05	-	-
н327У	н328У	28.36	-	-
н328У	н329У	9.17	-	-
н329У	н330У	3.46	-	-
н330У	н331У	6.16	-	-
н331У	н306У	0.76	-	-

**3. Сведения о характеристиках уточняемого земельного участка с кадастровым номером 96:01:0002959:142 :**

№ п/п	Наименование характеристики земельного участка	Значение характеристики
1	2	3
1.	Адрес земельного участка	-
1.1.	Сведения о местоположении земельного участка (при отсутствии адреса) в структурированном в соответствии с федеральной информационной адресной системой виде	-
1.2.	Дополнительные сведения о местоположении земельного участка	-
2.	Площадь земельного участка ± величина погрешности определения (вычисления) площади ( $P \pm \Delta P$ ), м <sup>2</sup>	2532 ± 18
3.	Формула, примененная для вычисления предельной погрешности определения площади земельного участка, с подставленными значениями и итоговые (вычисленные) значения ( $\Delta P$ ), м <sup>2</sup>	$\Delta P = 3.5 * M_t * \sqrt{P} = 3.5 * 0,1 * \sqrt{2532} = 18$
4.	Площадь земельного участка согласно сведениям Единого государственного реестра недвижимости (Ркад), м <sup>2</sup>	2527
5.	Оценка расхождения P и Ркад (P - Ркад), м <sup>2</sup>	5
6.	Предельные минимальный и максимальный размеры земельного участка (Рмин и Рмакс), м <sup>2</sup>	- -
7.	Вид (виды) разрешенного использования	-
7.1.	Дополнительные сведения об использовании земельного участка	-
8.	Кадастровый или иной государственный учетный номер (инвентарный) здания, сооружения, объекта незавершенного строительства, расположенного на земельном участке	96:01:0002959:303 96:01:0002959:357



**3. Сведения о характеристиках уточняемого земельного участка с кадастровым номером 96:01:0002959:142 :**

<b>№ п/п</b>	<b>Наименование характеристики земельного участка</b>	<b>Значение характеристики</b>
<b>1</b>	<b>2</b>	<b>3</b>
9.	Сведения о земельных участках (землях общего пользования, территории общего пользования), посредством которых обеспечивается доступ	Земли общего пользования
10.	Иные сведения	-

**4. Пояснения к сведениям об уточняемом земельном участке с кадастровым номером 96:01:0002959:142 :**

1.	-
----	---

## Сведения об уточняемых земельных участках

**1. Сведения о характерных точках границы уточняемого земельного участка с кадастровым номером 96:01:0002959:143 :**

**Система координат СК-63, Зона 5**

**Зона №5**

Обозначение характерных точек границ	Координаты, м				Метод определения координат	Формулы, примененные для расчета средней квадратической погрешности определения координат характерных точек границ (Mt), с подставленными в такие формулы значениями и итоговые (вычисленные) значения Mt, м	Описание закрепления точки
	содержатся в Едином государственном реестре недвижимости		определены в результате выполнения комплексных работ				
	X	Y	X	Y			
1	2	3	4	5	6	7	8
						-	
н332У	-	-	5180521.23	5291390.81	Метод спутниковых геодезических измерений (определений)	$Mt = \sqrt{\Delta \Sigma \int \pm \frac{1}{4} \frac{1}{2} \frac{3}{4} 123 n}$	-
н333У	-	-	5180521.12	5291412.49	Метод спутниковых геодезических измерений (определений)	$Mt = \sqrt{\Delta \Sigma \int \pm \frac{1}{4} \frac{1}{2} \frac{3}{4} 123 n}$	-
н334У	-	-	5180521.05	5291424.89	Метод спутниковых геодезических измерений (определений)	$Mt = \sqrt{\Delta \Sigma \int \pm \frac{1}{4} \frac{1}{2} \frac{3}{4} 123 n}$	-
н335У	-	-	5180521.04	5291428.03	Метод спутниковых геодезических измерений (определений)	$Mt = \sqrt{\Delta \Sigma \int \pm \frac{1}{4} \frac{1}{2} \frac{3}{4} 123 n}$	-
н336У	-	-	5180521.00	5291434.32	Метод спутниковых геодезических измерений (определений)	$Mt = \sqrt{\Delta \Sigma \int \pm \frac{1}{4} \frac{1}{2} \frac{3}{4} 123 n}$	-
н337У	-	-	5180518.29	5291434.31	Метод спутниковых геодезических измерений (определений)	$Mt = \sqrt{\Delta \Sigma \int \pm \frac{1}{4} \frac{1}{2} \frac{3}{4} 123 n}$	-
н338У	-	-	5180517.45	5291434.98	Метод спутниковых геодезических измерений (определений)	$Mt = \sqrt{\Delta \Sigma \int \pm \frac{1}{4} \frac{1}{2} \frac{3}{4} 123 n}$	-
н339У	-	-	5180509.82	5291435.19	Метод спутниковых геодезических измерений (определений)	$Mt = \sqrt{\Delta \Sigma \int \pm \frac{1}{4} \frac{1}{2} \frac{3}{4} 123 n}$	-
н340У	-	-	5180498.93	5291435.49	Метод спутниковых геодезических измерений (определений)	$Mt = \sqrt{\Delta \Sigma \int \pm \frac{1}{4} \frac{1}{2} \frac{3}{4} 123 n}$	-
н161У	-	-	5180487.42	5291435.74	Метод спутниковых геодезических измерений (определений)	$Mt = \sqrt{\Delta \Sigma \int \pm \frac{1}{4} \frac{1}{2} \frac{3}{4} 123 n}$	-

1. Сведения о характерных точках границы уточняемого земельного участка с кадастровым номером 96:01:0002959:143 :							
Система координат СК-63, Зона 5							Зона № 5
Обозначение характерных точек границ	Координаты, м				Метод определения координат	Формулы, примененные для расчета средней квадратической погрешности определения координат характерных точек границ (Mt), с подставленными в такие формулы значениями и итоговые (вычисленные) значения Mt, м	Описание закрепления точки
	содержатся в Едином государственном реестре недвижимости		определены в результате выполнения комплексных кадастровых работ				
	X	Y	X	Y			
1	2	3	4	5	6	7	8
н160У	-	-	5180483.15	5291435.79	Метод спутниковых геодезических измерений (определений)	$Mt = \sqrt{\Delta \Sigma \int \pm 1/4 1/2 3/4 123 n}$	-
н341У	-	-	5180482.73	5291416.28	Метод спутниковых геодезических измерений (определений)	$Mt = \sqrt{\Delta \Sigma \int \pm 1/4 1/2 3/4 123 n}$	-
н342У	-	-	5180486.00	5291416.23	Метод спутниковых геодезических измерений (определений)	$Mt = \sqrt{\Delta \Sigma \int \pm 1/4 1/2 3/4 123 n}$	-
н343У	-	-	5180485.53	5291385.40	Метод спутниковых геодезических измерений (определений)	$Mt = \sqrt{\Delta \Sigma \int \pm 1/4 1/2 3/4 123 n}$	-
н344У	-	-	5180480.99	5291385.54	Метод спутниковых геодезических измерений (определений)	$Mt = \sqrt{\Delta \Sigma \int \pm 1/4 1/2 3/4 123 n}$	-
н345У	-	-	5180480.55	5291371.90	Метод спутниковых геодезических измерений (определений)	$Mt = \sqrt{\Delta \Sigma \int \pm 1/4 1/2 3/4 123 n}$	-
н346У	-	-	5180471.84	5291372.20	Метод спутниковых геодезических измерений (определений)	$Mt = \sqrt{\Delta \Sigma \int \pm 1/4 1/2 3/4 123 n}$	-
н347У	-	-	5180471.26	5291354.27	Метод спутниковых геодезических измерений (определений)	$Mt = \sqrt{\Delta \Sigma \int \pm 1/4 1/2 3/4 123 n}$	-
н348У	-	-	5180506.88	5291352.81	Метод спутниковых геодезических измерений (определений)	$Mt = \sqrt{\Delta \Sigma \int \pm 1/4 1/2 3/4 123 n}$	-
н349У	-	-	5180514.00	5291352.61	Метод спутниковых геодезических измерений (определений)	$Mt = \sqrt{\Delta \Sigma \int \pm 1/4 1/2 3/4 123 n}$	-
н350У	-	-	5180520.73	5291352.36	Метод спутниковых геодезических измерений (определений)	$Mt = \sqrt{\Delta \Sigma \int \pm 1/4 1/2 3/4 123 n}$	-

**1. Сведения о характерных точках границы уточняемого земельного участка с кадастровым номером 96:01:0002959:143 :**

Система координат СК-63, Зона 5					Зона № 5		
Обозначение характерных точек границ	Координаты, м				Метод определения координат	Формулы, примененные для расчета средней квадратической погрешности определения координат характерных точек границ (Mt), с подставленными в такие формулы значениями и итоговые (вычисленные) значения Mt, м	Описание закрепления точки
	содержатся в Едином государственном реестре недвижимости		определены в результате выполнения комплексных кадастровых работ				
	X	Y	X	Y			
1	2	3	4	5	6	7	8
н351У	-	-	5180520.92	5291359.43	Метод спутниковых геодезических измерений (определений)	$Mt = \sqrt{\Delta \Sigma \int \pm \frac{1}{4} \frac{1}{2} \frac{3}{4} 123 n}$	-
н332У	-	-	5180521.23	5291390.81	Метод спутниковых геодезических измерений (определений)	$Mt = \sqrt{\Delta \Sigma \int \pm \frac{1}{4} \frac{1}{2} \frac{3}{4} 123 n}$	-

**2. Сведения о частях границ уточняемого земельного участка с кадастровым номером 96:01:0002959:143 :**

Обозначение части границ		Горизонтальное проложение (S), м	Описание прохождения части границ	Сведения о согласовании местоположения границ (согласовано/спорное)
от т.	до т.			
1	2	3	4	5
н332У	н333У	21.68	-	-
н333У	н334У	12.40	-	-
н334У	н335У	3.14	-	-
н335У	н336У	6.29	-	-
н336У	н337У	2.71	-	-
н337У	н338У	1.07	-	-
н338У	н339У	7.63	-	-
н339У	н340У	10.89	-	-
н340У	н161У	11.51	-	-
н161У	н160У	4.27	-	-
н160У	н341У	19.51	-	-
н341У	н342У	3.27	-	-
н342У	н343У	30.83	-	-
н343У	н344У	4.54	-	-
н344У	н345У	13.65	-	-
н345У	н346У	8.72	-	-
н346У	н347У	17.94	-	-
н347У	н348У	35.65	-	-
н348У	н349У	7.12	-	-
н349У	н350У	6.73	-	-
н350У	н351У	7.07	-	-

2. Сведения о частях границ уточняемого земельного участка с кадастровым номером 96:01:0002959:143 :				
Обозначение части границ		Горизонтальное проложение (S), м	Описание прохождения части границ	Сведения о согласовании местоположения границ (согласовано/спорное)
от т.	до т.			
1	2	3	4	5
н351У	н332У	31.38	-	-
3. Сведения о характеристиках уточняемого земельного участка с кадастровым номером 96:01:0002959:143 :				
№ п/п	Наименование характеристики земельного участка	Значение характеристики		
1	2	3		
1.	Адрес земельного участка	-		
1.1.	Сведения о местоположении земельного участка (при отсутствии адреса) в структурированном в соответствии с федеральной информационной адресной системой виде	-		
1.2.	Дополнительные сведения о местоположении земельного участка	-		
2.	Площадь земельного участка ± величина погрешности определения (вычисления) площади (P ± ΔP), м2	3286 ± 20		
3.	Формула, примененная для вычисления предельной погрешности определения площади земельного участка, с подставленными значениями и итоговые (вычисленные) значения (ΔP), м2	$\Delta P = 3.5 * M_t * \sqrt{P} = 3.5 * 0,1 * \sqrt{3286} = 20$		
4.	Площадь земельного участка согласно сведениям Единого государственного реестра недвижимости (P <sub>кад</sub> ), м2	3698		
5.	Оценка расхождения P и P <sub>кад</sub> (P - P <sub>кад</sub> ), м2	412		
6.	Предельные минимальный и максимальный размеры земельного участка (P <sub>мин</sub> и P <sub>макс</sub> ), м2	-		
7.	Вид (виды) разрешенного использования	-		
7.1.	Дополнительные сведения об использовании земельного участка	-		
8.	Кадастровый или иной государственный учетный номер (инвентарный) здания, сооружения, объекта незавершенного строительства, расположенного на земельном участке	96:01:0002959:12 96:01:0002959:13 96:01:0002959:14 96:01:0002959:217 96:01:0002959:15		
9.	Сведения о земельных участках (землях общего пользования, территории общего пользования), посредством которых обеспечивается доступ	Земли общего пользования		
10.	Иные сведения	-		
4. Пояснения к сведениям об уточняемом земельном участке с кадастровым номером 96:01:0002959:143 :				
1.	-			

## Сведения об уточняемых земельных участках

### 1. Сведения о характерных точках границы уточняемого земельного участка с кадастровым номером 96:01:0002959:144 :

Система координат СК-63, Зона 5					Зона №5		
Обозначение характерных точек границ	Координаты, м				Метод определения координат	Формулы, примененные для расчета средней квадратической погрешности определения координат характерных точек границ (Mt), с подставленными в такие формулы значениями и итоговые (вычисленные) значения Mt, м	Описание закрепления точки
	содержатся в Едином государственном реестре недвижимости		определены в результате выполнения комплексных кадастровых работ				
	X	Y	X	Y			
1	2	3	4	5	6	7	8
						-	
н352У	-	-	5180912.63	5291326.27	Метод спутниковых геодезических измерений (определений)	$Mt = \sqrt{\Delta \Sigma \int \pm 1/4 1/2 3/4 123 n}$	-
н353У	-	-	5180922.97	5291325.59	Метод спутниковых геодезических измерений (определений)	$Mt = \sqrt{\Delta \Sigma \int \pm 1/4 1/2 3/4 123 n}$	-
н354У	-	-	5180923.76	5291338.54	Метод спутниковых геодезических измерений (определений)	$Mt = \sqrt{\Delta \Sigma \int \pm 1/4 1/2 3/4 123 n}$	-
н355У	-	-	5180913.42	5291339.22	Метод спутниковых геодезических измерений (определений)	$Mt = \sqrt{\Delta \Sigma \int \pm 1/4 1/2 3/4 123 n}$	-
н352У	-	-	5180912.63	5291326.27	Метод спутниковых геодезических измерений (определений)	$Mt = \sqrt{\Delta \Sigma \int \pm 1/4 1/2 3/4 123 n}$	-

### 2. Сведения о частях границ уточняемого земельного участка с кадастровым номером 96:01:0002959:144 :

Обозначение части границ		Горизонтальное проложение (S), м	Описание прохождения части границ	Сведения о согласовании местоположения границ (согласовано/спорное)
от т.	до т.			
1	2	3	4	5
н352У	н353У	10.36	-	-
н353У	н354У	12.97	-	-
н354У	н355У	10.36	-	-
н355У	н352У	12.97	-	-

### 3. Сведения о характеристиках уточняемого земельного участка с кадастровым номером 96:01:0002959:144 :

№ п/п	Наименование характеристики земельного участка	Значение характеристики
1	2	3
1.	Адрес земельного участка	-

<b>3. Сведения о характеристиках уточняемого земельного участка с кадастровым номером 96:01:0002959:144 :</b>		
<b>№ п/п</b>	<b>Наименование характеристики земельного участка</b>	<b>Значение характеристики</b>
<b>1</b>	<b>2</b>	<b>3</b>
1.1.	Сведения о местоположении земельного участка (при отсутствии адреса) в структурированном в соответствии с федеральной информационной адресной системой виде	-
1.2.	Дополнительные сведения о местоположении земельного участка	-
2.	Площадь земельного участка $\pm$ величина погрешности определения (вычисления) площади ( $P \pm \Delta P$ ), м <sup>2</sup>	134 $\pm$ 4
3.	Формула, примененная для вычисления предельной погрешности определения площади земельного участка, с подставленными значениями и итоговые (вычисленные) значения ( $\Delta P$ ), м <sup>2</sup>	$\Delta P = 3.5 * M_t * \sqrt{P} = 3.5 * 0,1 * \sqrt{134} = 4$
4.	Площадь земельного участка согласно сведениям Единого государственного реестра недвижимости ( $P_{\text{кад}}$ ), м <sup>2</sup>	134
5.	Оценка расхождения $P$ и $P_{\text{кад}}$ ( $P - P_{\text{кад}}$ ), м <sup>2</sup>	-
6.	Предельные минимальный и максимальный размеры земельного участка ( $R_{\text{мин}}$ и $R_{\text{макс}}$ ), м <sup>2</sup>	-
7.	Вид (виды) разрешенного использования	-
7.1.	Дополнительные сведения об использовании земельного участка	-
8.	Кадастровый или иной государственный учетный номер (инвентарный) здания, сооружения, объекта незавершенного строительства, расположенного на земельном участке	96:01:0002959:260
9.	Сведения о земельных участках (землях общего пользования, территории общего пользования), посредством которых обеспечивается доступ	Земли общего пользования
10.	Иные сведения	-
<b>4. Пояснения к сведениям об уточняемом земельном участке с кадастровым номером 96:01:0002959:144 :</b>		
1.	-	

## Сведения об уточняемых земельных участках

**1. Сведения о характерных точках границы уточняемого земельного участка с кадастровым номером 96:01:0002959:145 :**

**Система координат СК-63, Зона 5**

**Зона №5**

Обозначение характерных точек границ	Координаты, м				Метод определения координат	Формулы, примененные для расчета средней квадратической погрешности определения координат характерных точек границ (Mt), с подставленными в такие формулы значениями и итоговые (вычисленные) значения Mt, м	Описание закрепления точки
	содержатся в Едином государственном реестре недвижимости		определены в результате выполнения комплексных кадастровых работ				
	X	Y	X	Y			
1	2	3	4	5	6	7	8
						-	
н188У	-	-	5180890.19	5291526.57	Метод спутниковых геодезических измерений (определений)	$Mt = \sqrt{\Delta \Sigma \int \pm \frac{1}{4} \frac{1}{2} \frac{3}{4} 123 n}$	-
н187У	-	-	5180856.27	5291530.36	Метод спутниковых геодезических измерений (определений)	$Mt = \sqrt{\Delta \Sigma \int \pm \frac{1}{4} \frac{1}{2} \frac{3}{4} 123 n}$	-
н356У	-	-	5180849.62	5291530.95	Метод спутниковых геодезических измерений (определений)	$Mt = \sqrt{\Delta \Sigma \int \pm \frac{1}{4} \frac{1}{2} \frac{3}{4} 123 n}$	-
н357У	-	-	5180840.49	5291531.74	Метод спутниковых геодезических измерений (определений)	$Mt = \sqrt{\Delta \Sigma \int \pm \frac{1}{4} \frac{1}{2} \frac{3}{4} 123 n}$	-
н358У	-	-	5180841.01	5291525.94	Метод спутниковых геодезических измерений (определений)	$Mt = \sqrt{\Delta \Sigma \int \pm \frac{1}{4} \frac{1}{2} \frac{3}{4} 123 n}$	-
н359У	-	-	5180840.72	5291519.07	Метод спутниковых геодезических измерений (определений)	$Mt = \sqrt{\Delta \Sigma \int \pm \frac{1}{4} \frac{1}{2} \frac{3}{4} 123 n}$	-
н360У	-	-	5180840.22	5291511.68	Метод спутниковых геодезических измерений (определений)	$Mt = \sqrt{\Delta \Sigma \int \pm \frac{1}{4} \frac{1}{2} \frac{3}{4} 123 n}$	-
н361У	-	-	5180840.18	5291511.01	Метод спутниковых геодезических измерений (определений)	$Mt = \sqrt{\Delta \Sigma \int \pm \frac{1}{4} \frac{1}{2} \frac{3}{4} 123 n}$	-
н362У	-	-	5180837.74	5291472.82	Метод спутниковых геодезических измерений (определений)	$Mt = \sqrt{\Delta \Sigma \int \pm \frac{1}{4} \frac{1}{2} \frac{3}{4} 123 n}$	-
н363У	-	-	5180837.00	5291460.64	Метод спутниковых геодезических измерений (определений)	$Mt = \sqrt{\Delta \Sigma \int \pm \frac{1}{4} \frac{1}{2} \frac{3}{4} 123 n}$	-



1. Сведения о характерных точках границы уточняемого земельного участка с кадастровым номером 96:01:0002959:145 :							
Система координат СК-63, Зона 5							Зона № 5
Обозначение характерных точек границ	Координаты, м				Метод определения координат	Формулы, примененные для расчета средней квадратической погрешности определения координат характерных точек границ (Mt), с подставленными в такие формулы значениями и итоговые (вычисленные) значения Mt, м	Описание закрепления точки
	содержатся в Едином государственном реестре недвижимости		определены в результате выполнения комплексных кадастровых работ				
	X	Y	X	Y			
1	2	3	4	5	6	7	8
н24У	-	-	5180836.43	5291451.24	Метод спутниковых геодезических измерений (определений)	$Mt = \sqrt{\Delta \Sigma \int \pm 1/4 1/2 3/4 123 n}$	-
н47У	-	-	5180845.95	5291451.00	Метод спутниковых геодезических измерений (определений)	$Mt = \sqrt{\Delta \Sigma \int \pm 1/4 1/2 3/4 123 n}$	-
н46У	-	-	5180850.95	5291450.87	Метод спутниковых геодезических измерений (определений)	$Mt = \sqrt{\Delta \Sigma \int \pm 1/4 1/2 3/4 123 n}$	-
н364У	-	-	5180850.93	5291451.57	Метод спутниковых геодезических измерений (определений)	$Mt = \sqrt{\Delta \Sigma \int \pm 1/4 1/2 3/4 123 n}$	-
н365У	-	-	5180850.76	5291462.96	Метод спутниковых геодезических измерений (определений)	$Mt = \sqrt{\Delta \Sigma \int \pm 1/4 1/2 3/4 123 n}$	-
н366У	-	-	5180855.80	5291463.03	Метод спутниковых геодезических измерений (определений)	$Mt = \sqrt{\Delta \Sigma \int \pm 1/4 1/2 3/4 123 n}$	-
н367У	-	-	5180886.94	5291463.74	Метод спутниковых геодезических измерений (определений)	$Mt = \sqrt{\Delta \Sigma \int \pm 1/4 1/2 3/4 123 n}$	-
н368У	-	-	5180897.00	5291464.02	Метод спутниковых геодезических измерений (определений)	$Mt = \sqrt{\Delta \Sigma \int \pm 1/4 1/2 3/4 123 n}$	-
н369У	-	-	5180898.25	5291494.42	Метод спутниковых геодезических измерений (определений)	$Mt = \sqrt{\Delta \Sigma \int \pm 1/4 1/2 3/4 123 n}$	-
н370У	-	-	5180895.57	5291494.50	Метод спутниковых геодезических измерений (определений)	$Mt = \sqrt{\Delta \Sigma \int \pm 1/4 1/2 3/4 123 n}$	-
н371У	-	-	5180895.63	5291500.65	Метод спутниковых геодезических измерений (определений)	$Mt = \sqrt{\Delta \Sigma \int \pm 1/4 1/2 3/4 123 n}$	-

**1. Сведения о характерных точках границы уточняемого земельного участка с кадастровым номером 96:01:0002959:145 :**

Система координат СК-63, Зона 5					Зона № 5		
Обозначение характерных точек границ	Координаты, м				Метод определения координат	Формулы, примененные для расчета средней квадратической погрешности определения координат характерных точек границ (Mt), с подставленными в такие формулы значениями и итоговые (вычисленные) значения Mt, м	Описание закрепления точки
	содержатся в Едином государственном реестре недвижимости		определены в результате выполнения комплексных кадастровых работ				
	X	Y	X	Y			
1	2	3	4	5	6	7	8
н372У	-	-	5180895.01	5291512.94	Метод спутниковых геодезических измерений (определений)	$Mt = \sqrt{\Delta \Sigma \int \pm 1/4 1/2 3/4 123 n}$	-
н373У	-	-	5180888.94	5291513.80	Метод спутниковых геодезических измерений (определений)	$Mt = \sqrt{\Delta \Sigma \int \pm 1/4 1/2 3/4 123 n}$	-
н374У	-	-	5180889.40	5291518.19	Метод спутниковых геодезических измерений (определений)	$Mt = \sqrt{\Delta \Sigma \int \pm 1/4 1/2 3/4 123 n}$	-
н375У	-	-	5180890.03	5291524.27	Метод спутниковых геодезических измерений (определений)	$Mt = \sqrt{\Delta \Sigma \int \pm 1/4 1/2 3/4 123 n}$	-
н188У	-	-	5180890.19	5291526.57	Метод спутниковых геодезических измерений (определений)	$Mt = \sqrt{\Delta \Sigma \int \pm 1/4 1/2 3/4 123 n}$	-

**2. Сведения о частях границ уточняемого земельного участка с кадастровым номером 96:01:0002959:145 :**

Обозначение части границ		Горизонтальное проложение (S), м	Описание прохождения части границ	Сведения о согласовании местоположения границ (согласовано/спорное)
от т.	до т.			
1	2	3	4	5
н188У	н187У	34.13	-	-
н187У	н356У	6.68	-	-
н356У	н357У	9.16	-	-
н357У	н358У	5.82	-	-
н358У	н359У	6.88	-	-
н359У	н360У	7.41	-	-
н360У	н361У	0.67	-	-
н361У	н362У	38.27	-	-
н362У	н363У	12.20	-	-
н363У	н24У	9.42	-	-
н24У	н47У	9.52	-	-
н47У	н46У	5.00	-	-
н46У	н364У	0.70	-	-

**2. Сведения о частях границ уточняемого земельного участка с кадастровым номером 96:01:0002959:145 :**

Обозначение части границ		Горизонтальное проложение (S), м	Описание прохождения части границ	Сведения о согласовании местоположения границ (согласовано/спорное)
от т.	до т.			
1	2	3	4	5
н364У	н365У	11.39	-	-
н365У	н366У	5.04	-	-
н366У	н367У	31.15	-	-
н367У	н368У	10.06	-	-
н368У	н369У	30.43	-	-
н369У	н370У	2.68	-	-
н370У	н371У	6.15	-	-
н371У	н372У	12.31	-	-
н372У	н373У	6.13	-	-
н373У	н374У	4.41	-	-
н374У	н375У	6.11	-	-
н375У	н188У	2.31	-	-

**3. Сведения о характеристиках уточняемого земельного участка с кадастровым номером 96:01:0002959:145 :**

№ п/п	Наименование характеристики земельного участка	Значение характеристики
1	2	3
1.	Адрес земельного участка	-
1.1.	Сведения о местоположении земельного участка (при отсутствии адреса) в структурированном в соответствии с федеральной информационной адресной системой виде	-
1.2.	Дополнительные сведения о местоположении земельного участка	-
2.	Площадь земельного участка $\pm$ величина погрешности определения (вычисления) площади ( $P \pm \Delta P$ ), м <sup>2</sup>	3850 $\pm$ 22
3.	Формула, примененная для вычисления предельной погрешности определения площади земельного участка, с подставленными значениями и итоговые (вычисленные) значения ( $\Delta P$ ), м <sup>2</sup>	$\Delta P = 3.5 * M_t * \sqrt{P} = 3.5 * 0,1 * \sqrt{3850} = 22$
4.	Площадь земельного участка согласно сведениям Единого государственного реестра недвижимости ( $P_{\text{кад}}$ ), м <sup>2</sup>	3851
5.	Оценка расхождения $P$ и $P_{\text{кад}}$ ( $P - P_{\text{кад}}$ ), м <sup>2</sup>	1
6.	Предельные минимальный и максимальный размеры земельного участка ( $P_{\text{мин}}$ и $P_{\text{макс}}$ ), м <sup>2</sup>	- -
7.	Вид (виды) разрешенного использования	-
7.1.	Дополнительные сведения об использовании земельного участка	-
8.	Кадастровый или иной государственный учетный номер (инвентарный) здания, сооружения, объекта незавершенного строительства, расположенного на земельном участке	96:01:0002959:594 96:01:0002959:623
9.	Сведения о земельных участках (землях общего пользования, территории общего пользования), посредством которых обеспечивается доступ	Земли общего пользования
10.	Иные сведения	-

**4. Пояснения к сведениям об уточняемом земельном участке с кадастровым номером 96:01:0002959:145 :**

1.

-

## Сведения об уточняемых земельных участках

**1. Сведения о характерных точках границы уточняемого земельного участка с кадастровым номером 96:01:0002959:146 :**

**Система координат СК-63, Зона 5**

**Зона №5**

Обозначение характерных точек границ	Координаты, м				Метод определения координат	Формулы, примененные для расчета средней квадратической погрешности определения координат характерных точек границ (Mt), с подставленными в такие формулы значениями и итоговые (вычисленные) значения Mt, м	Описание закрепления точки
	содержатся в Едином государственном реестре недвижимости		определены в результате выполнения комплексных работ				
	X	Y	X	Y			
1	2	3	4	5	6	7	8
						-	
н376У	-	-	5180560.94	5291389.71	Метод спутниковых геодезических измерений (определений)	$Mt = \sqrt{\Delta \Sigma \int \pm \frac{1}{4} \frac{1}{2} \frac{3}{4} 123 n}$	-
н377У	-	-	5180561.01	5291396.47	Метод спутниковых геодезических измерений (определений)	$Mt = \sqrt{\Delta \Sigma \int \pm \frac{1}{4} \frac{1}{2} \frac{3}{4} 123 n}$	-
н378У	-	-	5180560.22	5291402.40	Метод спутниковых геодезических измерений (определений)	$Mt = \sqrt{\Delta \Sigma \int \pm \frac{1}{4} \frac{1}{2} \frac{3}{4} 123 n}$	-
н379У	-	-	5180559.84	5291434.13	Метод спутниковых геодезических измерений (определений)	$Mt = \sqrt{\Delta \Sigma \int \pm \frac{1}{4} \frac{1}{2} \frac{3}{4} 123 n}$	-
н380У	-	-	5180559.54	5291434.13	Метод спутниковых геодезических измерений (определений)	$Mt = \sqrt{\Delta \Sigma \int \pm \frac{1}{4} \frac{1}{2} \frac{3}{4} 123 n}$	-
н381У	-	-	5180554.97	5291434.13	Метод спутниковых геодезических измерений (определений)	$Mt = \sqrt{\Delta \Sigma \int \pm \frac{1}{4} \frac{1}{2} \frac{3}{4} 123 n}$	-
н382У	-	-	5180553.13	5291434.13	Метод спутниковых геодезических измерений (определений)	$Mt = \sqrt{\Delta \Sigma \int \pm \frac{1}{4} \frac{1}{2} \frac{3}{4} 123 n}$	-
н383У	-	-	5180550.12	5291434.06	Метод спутниковых геодезических измерений (определений)	$Mt = \sqrt{\Delta \Sigma \int \pm \frac{1}{4} \frac{1}{2} \frac{3}{4} 123 n}$	-
н384У	-	-	5180534.28	5291434.13	Метод спутниковых геодезических измерений (определений)	$Mt = \sqrt{\Delta \Sigma \int \pm \frac{1}{4} \frac{1}{2} \frac{3}{4} 123 n}$	-
н385У	-	-	5180522.46	5291434.15	Метод спутниковых геодезических измерений (определений)	$Mt = \sqrt{\Delta \Sigma \int \pm \frac{1}{4} \frac{1}{2} \frac{3}{4} 123 n}$	-

**1. Сведения о характерных точках границы уточняемого земельного участка с кадастровым номером 96:01:0002959:146 :**

Система координат СК-63, Зона 5					Зона № 5		
Обозначение характерных точек границ	Координаты, м				Метод определения координат	Формулы, примененные для расчета средней квадратической погрешности определения координат характерных точек границ (Mt), с подставленными в такие формулы значениями и итоговые (вычисленные) значения Mt, м	Описание закрепления точки
	содержатся в Едином государственном реестре недвижимости		определены в результате выполнения комплексных кадастровых работ				
	X	Y	X	Y			
1	2	3	4	5	6	7	8
н336У	-	-	5180521.00	5291434.32	Метод спутниковых геодезических измерений (определений)	$Mt = \sqrt{\Delta \Sigma \int \pm \frac{1}{4} \frac{1}{2} \frac{3}{4} 123 n}$	-
н335У	-	-	5180521.04	5291428.03	Метод спутниковых геодезических измерений (определений)	$Mt = \sqrt{\Delta \Sigma \int \pm \frac{1}{4} \frac{1}{2} \frac{3}{4} 123 n}$	-
н334У	-	-	5180521.05	5291424.89	Метод спутниковых геодезических измерений (определений)	$Mt = \sqrt{\Delta \Sigma \int \pm \frac{1}{4} \frac{1}{2} \frac{3}{4} 123 n}$	-
н333У	-	-	5180521.12	5291412.49	Метод спутниковых геодезических измерений (определений)	$Mt = \sqrt{\Delta \Sigma \int \pm \frac{1}{4} \frac{1}{2} \frac{3}{4} 123 n}$	-
н332У	-	-	5180521.23	5291390.81	Метод спутниковых геодезических измерений (определений)	$Mt = \sqrt{\Delta \Sigma \int \pm \frac{1}{4} \frac{1}{2} \frac{3}{4} 123 n}$	-
н386У	-	-	5180538.25	5291390.06	Метод спутниковых геодезических измерений (определений)	$Mt = \sqrt{\Delta \Sigma \int \pm \frac{1}{4} \frac{1}{2} \frac{3}{4} 123 n}$	-
н376У	-	-	5180560.94	5291389.71	Метод спутниковых геодезических измерений (определений)	$Mt = \sqrt{\Delta \Sigma \int \pm \frac{1}{4} \frac{1}{2} \frac{3}{4} 123 n}$	-

**2. Сведения о частях границ уточняемого земельного участка с кадастровым номером 96:01:0002959:146 :**

Обозначение части границ		Горизонтальное проложение (S), м	Описание прохождения части границ	Сведения о согласовании местоположения границ (согласовано/спорное)
от т.	до т.			
1	2	3	4	5
н376У	н377У	6.76	-	-
н377У	н378У	5.98	-	-
н378У	н379У	31.73	-	-
н379У	н380У	0.30	-	-
н380У	н381У	4.57	-	-
н381У	н382У	1.84	-	-
н382У	н383У	3.01	-	-

**2. Сведения о частях границ уточняемого земельного участка с кадастровым номером 96:01:0002959:146 :**

Обозначение части границ		Горизонтальное проложение (S), м	Описание прохождения части границ	Сведения о согласовании местоположения границ (согласовано/спорное)
от т.	до т.			
1	2	3	4	5
н383У	н384У	15.84	-	-
н384У	н385У	11.82	-	-
н385У	н336У	1.47	-	-
н336У	н335У	6.29	-	-
н335У	н334У	3.14	-	-
н334У	н333У	12.40	-	-
н333У	н332У	21.68	-	-
н332У	н386У	17.04	-	-
н386У	н376У	22.69	-	-

**3. Сведения о характеристиках уточняемого земельного участка с кадастровым номером 96:01:0002959:146 :**

№ п/п	Наименование характеристики земельного участка	Значение характеристики
1	2	3
1.	Адрес земельного участка	-
1.1.	Сведения о местоположении земельного участка (при отсутствии адреса) в структурированном в соответствии с федеральной информационной адресной системой виде	-
1.2.	Дополнительные сведения о местоположении земельного участка	-
2.	Площадь земельного участка ± величина погрешности определения (вычисления) площади ( $P \pm \Delta P$ ), м <sup>2</sup>	1722 ± 15
3.	Формула, примененная для вычисления предельной погрешности определения площади земельного участка, с подставленными значениями и итоговые (вычисленные) значения ( $\Delta P$ ), м <sup>2</sup>	$\Delta P = 3.5 * M_t * \sqrt{P} = 3.5 * 0,1 * \sqrt{1722} = 15$
4.	Площадь земельного участка согласно сведениям Единого государственного реестра недвижимости (Ркад), м <sup>2</sup>	1721
5.	Оценка расхождения Р и Ркад (Р - Ркад), м <sup>2</sup>	1
6.	Предельные минимальный и максимальный размеры земельного участка (Рмин и Рмакс), м <sup>2</sup>	- -
7.	Вид (виды) разрешенного использования	-
7.1.	Дополнительные сведения об использовании земельного участка	-
8.	Кадастровый или иной государственный учетный номер (инвентарный) здания, сооружения, объекта незавершенного строительства, расположенного на земельном участке	96:01:0002959:186 96:01:0002959:187 96:01:0002959:188 96:01:0002959:216 96:01:0002959:215 96:01:0002959:217 96:01:0002959:218 96:01:0002959:219
9.	Сведения о земельных участках (землях общего пользования, территории общего пользования), посредством которых обеспечивается доступ	Земли общего пользования
10.	Иные сведения	-

**4. Пояснения к сведениям об уточняемом земельном участке с кадастровым номером 96:01:0002959:146 :**

1.

-



## Сведения об уточняемых земельных участках

**1. Сведения о характерных точках границы уточняемого земельного участка с кадастровым номером 96:01:0002959:147 :**

**Система координат СК-63, Зона 5**

**Зона №5**

Обозначение характерных точек границ	Координаты, м				Метод определения координат	Формулы, примененные для расчета средней квадратической погрешности определения координат характерных точек границ (Mt), с подставленными в такие формулы значениями и итоговые (вычисленные) значения Mt, м	Описание закрепления точки
	содержатся в Едином государственном реестре недвижимости		определены в результате выполнения комплексных кадастровых работ				
	X	Y	X	Y			
1	2	3	4	5	6	7	8
						-	
н387У	-	-	5180962.41	5291367.69	Метод спутниковых геодезических измерений (определений)	$Mt = \sqrt{\Delta \Sigma \int \pm \frac{1}{4} \frac{1}{2} \frac{3}{4} 123 n}$	-
н388У	-	-	5180960.05	5291368.28	Метод спутниковых геодезических измерений (определений)	$Mt = \sqrt{\Delta \Sigma \int \pm \frac{1}{4} \frac{1}{2} \frac{3}{4} 123 n}$	-
н389У	-	-	5180959.35	5291344.00	Метод спутниковых геодезических измерений (определений)	$Mt = \sqrt{\Delta \Sigma \int \pm \frac{1}{4} \frac{1}{2} \frac{3}{4} 123 n}$	-
н390У	-	-	5180959.21	5291339.01	Метод спутниковых геодезических измерений (определений)	$Mt = \sqrt{\Delta \Sigma \int \pm \frac{1}{4} \frac{1}{2} \frac{3}{4} 123 n}$	-
н391У	-	-	5180958.96	5291334.88	Метод спутниковых геодезических измерений (определений)	$Mt = \sqrt{\Delta \Sigma \int \pm \frac{1}{4} \frac{1}{2} \frac{3}{4} 123 n}$	-
н392У	-	-	5180958.19	5291323.93	Метод спутниковых геодезических измерений (определений)	$Mt = \sqrt{\Delta \Sigma \int \pm \frac{1}{4} \frac{1}{2} \frac{3}{4} 123 n}$	-
н393У	-	-	5180958.17	5291323.78	Метод спутниковых геодезических измерений (определений)	$Mt = \sqrt{\Delta \Sigma \int \pm \frac{1}{4} \frac{1}{2} \frac{3}{4} 123 n}$	-
н394У	-	-	5180958.08	5291322.08	Метод спутниковых геодезических измерений (определений)	$Mt = \sqrt{\Delta \Sigma \int \pm \frac{1}{4} \frac{1}{2} \frac{3}{4} 123 n}$	-
н395У	-	-	5180960.11	5291322.00	Метод спутниковых геодезических измерений (определений)	$Mt = \sqrt{\Delta \Sigma \int \pm \frac{1}{4} \frac{1}{2} \frac{3}{4} 123 n}$	-
н396У	-	-	5180964.03	5291321.83	Метод спутниковых геодезических измерений (определений)	$Mt = \sqrt{\Delta \Sigma \int \pm \frac{1}{4} \frac{1}{2} \frac{3}{4} 123 n}$	-

1. Сведения о характерных точках границы уточняемого земельного участка с кадастровым номером 96:01:0002959:147 :							
Система координат СК-63, Зона 5							Зона № 5
Обозначение характерных точек границ	Координаты, м				Метод определения координат	Формулы, примененные для расчета средней квадратической погрешности определения координат характерных точек границ (Mt), с подставленными в такие формулы значениями и итоговые (вычисленные) значения Mt, м	Описание закрепления точки
	содержатся в Едином государственном реестре недвижимости		определены в результате выполнения комплексных кадастровых работ				
	X	Y	X	Y			
1	2	3	4	5	6	7	8
н397У	-	-	5180964.12	5291323.38	Метод спутниковых геодезических измерений (определений)	$Mt = \sqrt{\Delta \Sigma \int \pm 1/4 1/2 3/4 123 n}$	-
н398У	-	-	5180966.54	5291323.28	Метод спутниковых геодезических измерений (определений)	$Mt = \sqrt{\Delta \Sigma \int \pm 1/4 1/2 3/4 123 n}$	-
н399У	-	-	5180967.19	5291334.35	Метод спутниковых геодезических измерений (определений)	$Mt = \sqrt{\Delta \Sigma \int \pm 1/4 1/2 3/4 123 n}$	-
н400У	-	-	5180968.99	5291348.14	Метод спутниковых геодезических измерений (определений)	$Mt = \sqrt{\Delta \Sigma \int \pm 1/4 1/2 3/4 123 n}$	-
н401У	-	-	5180969.88	5291357.25	Метод спутниковых геодезических измерений (определений)	$Mt = \sqrt{\Delta \Sigma \int \pm 1/4 1/2 3/4 123 n}$	-
н402У	-	-	5180970.50	5291363.08	Метод спутниковых геодезических измерений (определений)	$Mt = \sqrt{\Delta \Sigma \int \pm 1/4 1/2 3/4 123 n}$	-
н403У	-	-	5180970.84	5291366.31	Метод спутниковых геодезических измерений (определений)	$Mt = \sqrt{\Delta \Sigma \int \pm 1/4 1/2 3/4 123 n}$	-
н404У	-	-	5180969.24	5291366.58	Метод спутниковых геодезических измерений (определений)	$Mt = \sqrt{\Delta \Sigma \int \pm 1/4 1/2 3/4 123 n}$	-
н405У	-	-	5180963.85	5291367.33	Метод спутниковых геодезических измерений (определений)	$Mt = \sqrt{\Delta \Sigma \int \pm 1/4 1/2 3/4 123 n}$	-
н387У	-	-	5180962.41	5291367.69	Метод спутниковых геодезических измерений (определений)	$Mt = \sqrt{\Delta \Sigma \int \pm 1/4 1/2 3/4 123 n}$	-

**2. Сведения о частях границ уточняемого земельного участка с кадастровым номером 96:01:0002959:147 :**

Обозначение части границ		Горизонтальное проложение (S), м	Описание прохождения части границ	Сведения о согласовании местоположения границ (согласовано/спорное)
от т.	до т.			
1	2	3	4	5
н387У	н388У	2.43	-	-
н388У	н389У	24.29	-	-
н389У	н390У	4.99	-	-
н390У	н391У	4.14	-	-
н391У	н392У	10.98	-	-
н392У	н393У	0.15	-	-
н393У	н394У	1.70	-	-
н394У	н395У	2.03	-	-
н395У	н396У	3.92	-	-
н396У	н397У	1.55	-	-
н397У	н398У	2.42	-	-
н398У	н399У	11.09	-	-
н399У	н400У	13.91	-	-
н400У	н401У	9.15	-	-
н401У	н402У	5.86	-	-
н402У	н403У	3.25	-	-
н403У	н404У	1.62	-	-
н404У	н405У	5.44	-	-
н405У	н387У	1.48	-	-

**3. Сведения о характеристиках уточняемого земельного участка с кадастровым номером 96:01:0002959:147 :**

№ п/п	Наименование характеристики земельного участка	Значение характеристики
1	2	3
1.	Адрес земельного участка	-
1.1.	Сведения о местоположении земельного участка (при отсутствии адреса) в структурированном в соответствии с федеральной информационной адресной системой виде	-
1.2.	Дополнительные сведения о местоположении земельного участка	-
2.	Площадь земельного участка ± величина погрешности определения (вычисления) площади ( $P \pm \Delta P$ ), м <sup>2</sup>	416 ± 7
3.	Формула, примененная для вычисления предельной погрешности определения площади земельного участка, с подставленными значениями и итоговые (вычисленные) значения ( $\Delta P$ ), м <sup>2</sup>	$\Delta P = 3.5 * M_t * \sqrt{P} = 3.5 * 0,1 * \sqrt{416} = 7$
4.	Площадь земельного участка согласно сведениям Единого государственного реестра недвижимости (Ркад), м <sup>2</sup>	416
5.	Оценка расхождения P и Ркад (P - Ркад), м <sup>2</sup>	-
6.	Предельные минимальный и максимальный размеры земельного участка (Рмин и Рмакс), м <sup>2</sup>	- -
7.	Вид (виды) разрешенного использования	-

**3. Сведения о характеристиках уточняемого земельного участка с кадастровым номером 96:01:0002959:147 :**

<b>№ п/п</b>	<b>Наименование характеристики земельного участка</b>	<b>Значение характеристики</b>
<b>1</b>	<b>2</b>	<b>3</b>
7.1.	Дополнительные сведения об использовании земельного участка	-
8.	Кадастровый или иной государственный учетный номер (инвентарный) здания, сооружения, объекта незавершенного строительства, расположенного на земельном участке	96:01:0002959:225 96:01:0002959:335
9.	Сведения о земельных участках (землях общего пользования, территории общего пользования), посредством которых обеспечивается доступ	Земли общего пользования
10.	Иные сведения	-

**4. Пояснения к сведениям об уточняемом земельном участке с кадастровым номером 96:01:0002959:147 :**

1.	-
----	---

## Сведения об уточняемых земельных участках

### 1. Сведения о характерных точках границы уточняемого земельного участка с кадастровым номером 96:01:0002959:167 :

Система координат СК-63, Зона 5

Зона №5

Обозначение характерных точек границ	Координаты, м				Метод определения координат	Формулы, примененные для расчета средней квадратической погрешности определения координат характерных точек границ (Mt), с подставленными в такие формулы значениями и итоговые (вычисленные) значения Mt, м	Описание закрепления точки
	содержатся в Едином государственном реестре недвижимости		определены в результате выполнения комплексных кадастровых работ				
	X	Y	X	Y			
1	2	3	4	5	6	7	8
						-	
н406У	-	-	5180503.77	5291763.15	Метод спутниковых геодезических измерений (определений)	$Mt = \sqrt{\Delta \Sigma \int \pm \frac{1}{4} \frac{1}{2} \frac{3}{4} 123 n}$	-
н407У	-	-	5180506.70	5291781.37	Метод спутниковых геодезических измерений (определений)	$Mt = \sqrt{\Delta \Sigma \int \pm \frac{1}{4} \frac{1}{2} \frac{3}{4} 123 n}$	-
н408У	-	-	5180490.81	5291784.67	Метод спутниковых геодезических измерений (определений)	$Mt = \sqrt{\Delta \Sigma \int \pm \frac{1}{4} \frac{1}{2} \frac{3}{4} 123 n}$	-
н409У	-	-	5180479.54	5291786.63	Метод спутниковых геодезических измерений (определений)	$Mt = \sqrt{\Delta \Sigma \int \pm \frac{1}{4} \frac{1}{2} \frac{3}{4} 123 n}$	-
н410У	-	-	5180470.90	5291789.45	Метод спутниковых геодезических измерений (определений)	$Mt = \sqrt{\Delta \Sigma \int \pm \frac{1}{4} \frac{1}{2} \frac{3}{4} 123 n}$	-
н411У	-	-	5180447.55	5291796.88	Метод спутниковых геодезических измерений (определений)	$Mt = \sqrt{\Delta \Sigma \int \pm \frac{1}{4} \frac{1}{2} \frac{3}{4} 123 n}$	-
н412У	-	-	5180444.29	5291781.36	Метод спутниковых геодезических измерений (определений)	$Mt = \sqrt{\Delta \Sigma \int \pm \frac{1}{4} \frac{1}{2} \frac{3}{4} 123 n}$	-
н413У	-	-	5180474.62	5291772.13	Метод спутниковых геодезических измерений (определений)	$Mt = \sqrt{\Delta \Sigma \int \pm \frac{1}{4} \frac{1}{2} \frac{3}{4} 123 n}$	-
н406У	-	-	5180503.77	5291763.15	Метод спутниковых геодезических измерений (определений)	$Mt = \sqrt{\Delta \Sigma \int \pm \frac{1}{4} \frac{1}{2} \frac{3}{4} 123 n}$	-

**2. Сведения о частях границ уточняемого земельного участка с кадастровым номером 96:01:0002959:167 :**

Обозначение части границ		Горизонтальное проложение (S), м	Описание прохождения части границ	Сведения о согласовании местоположения границ (согласовано/спорное)
от т.	до т.			
1	2	3	4	5
н406У	н407У	18.45	-	-
н407У	н408У	16.23	-	-
н408У	н409У	11.44	-	-
н409У	н410У	9.09	-	-
н410У	н411У	24.50	-	-
н411У	н412У	15.86	-	-
н412У	н413У	31.70	-	-
н413У	н406У	30.50	-	-

**3. Сведения о характеристиках уточняемого земельного участка с кадастровым номером 96:01:0002959:167 :**

№ п/п	Наименование характеристики земельного участка	Значение характеристики
1	2	3
1.	Адрес земельного участка	-
1.1.	Сведения о местоположении земельного участка (при отсутствии адреса) в структурированном в соответствии с федеральной информационной адресной системой виде	-
1.2.	Дополнительные сведения о местоположении земельного участка	-
2.	Площадь земельного участка ± величина погрешности определения (вычисления) площади ( $P \pm \Delta P$ ), м <sup>2</sup>	1000 ± 11
3.	Формула, примененная для вычисления предельной погрешности определения площади земельного участка, с подставленными значениями и итоговые (вычисленные) значения ( $\Delta P$ ), м <sup>2</sup>	$\Delta P = 3.5 * M_t * \sqrt{P} = 3.5 * 0,1 * \sqrt{1000} = 11$
4.	Площадь земельного участка согласно сведениям Единого государственного реестра недвижимости (Р <sub>кад</sub> ), м <sup>2</sup>	1000
5.	Оценка расхождения Р и Р <sub>кад</sub> (Р - Р <sub>кад</sub> ), м <sup>2</sup>	-
6.	Предельные минимальный и максимальный размеры земельного участка (Р <sub>мин</sub> и Р <sub>макс</sub> ), м <sup>2</sup>	-
7.	Вид (виды) разрешенного использования	-
7.1.	Дополнительные сведения об использовании земельного участка	-
8.	Кадастровый или иной государственный учетный номер (инвентарный) здания, сооружения, объекта незавершенного строительства, расположенного на земельном участке	96:01:0002959:60
9.	Сведения о земельных участках (землях общего пользования, территории общего пользования), посредством которых обеспечивается доступ	Земли общего пользования
10.	Иные сведения	-

**4. Пояснения к сведениям об уточняемом земельном участке с кадастровым номером 96:01:0002959:167 :**

1.	-
----	---

## Сведения об уточняемых земельных участках

### 1. Сведения о характерных точках границы уточняемого земельного участка с кадастровым номером 96:01:0002959:168 :

Система координат СК-63, Зона 5

Зона №5

Обозначение характерных точек границ	Координаты, м				Метод определения координат	Формулы, примененные для расчета средней квадратической погрешности определения координат характерных точек границ (Mt), с подставленными в такие формулы значениями и итоговые (вычисленные) значения Mt, м	Описание закрепления точки
	содержатся в Едином государственном реестре недвижимости		определены в результате выполнения комплексных кадастровых работ				
	X	Y	X	Y			
1	2	3	4	5	6	7	8
						-	
н414У	-	-	5180917.90	5291747.55	Метод спутниковых геодезических измерений (определений)	$Mt = \sqrt{\Delta \Sigma \int \pm \frac{1}{4} \frac{1}{2} \frac{3}{4} 123 n}$	-
н415У	-	-	5180923.00	5291747.41	Метод спутниковых геодезических измерений (определений)	$Mt = \sqrt{\Delta \Sigma \int \pm \frac{1}{4} \frac{1}{2} \frac{3}{4} 123 n}$	-
н416У	-	-	5180924.37	5291760.06	Метод спутниковых геодезических измерений (определений)	$Mt = \sqrt{\Delta \Sigma \int \pm \frac{1}{4} \frac{1}{2} \frac{3}{4} 123 n}$	-
н417У	-	-	5180925.69	5291765.80	Метод спутниковых геодезических измерений (определений)	$Mt = \sqrt{\Delta \Sigma \int \pm \frac{1}{4} \frac{1}{2} \frac{3}{4} 123 n}$	-
н418У	-	-	5180927.53	5291778.35	Метод спутниковых геодезических измерений (определений)	$Mt = \sqrt{\Delta \Sigma \int \pm \frac{1}{4} \frac{1}{2} \frac{3}{4} 123 n}$	-
н419У	-	-	5180927.01	5291779.26	Метод спутниковых геодезических измерений (определений)	$Mt = \sqrt{\Delta \Sigma \int \pm \frac{1}{4} \frac{1}{2} \frac{3}{4} 123 n}$	-
н420У	-	-	5180928.14	5291790.10	Метод спутниковых геодезических измерений (определений)	$Mt = \sqrt{\Delta \Sigma \int \pm \frac{1}{4} \frac{1}{2} \frac{3}{4} 123 n}$	-
н421У	-	-	5180924.67	5291791.99	Метод спутниковых геодезических измерений (определений)	$Mt = \sqrt{\Delta \Sigma \int \pm \frac{1}{4} \frac{1}{2} \frac{3}{4} 123 n}$	-
н422У	-	-	5180919.91	5291793.29	Метод спутниковых геодезических измерений (определений)	$Mt = \sqrt{\Delta \Sigma \int \pm \frac{1}{4} \frac{1}{2} \frac{3}{4} 123 n}$	-
н423У	-	-	5180914.39	5291796.78	Метод спутниковых геодезических измерений (определений)	$Mt = \sqrt{\Delta \Sigma \int \pm \frac{1}{4} \frac{1}{2} \frac{3}{4} 123 n}$	-

1. Сведения о характерных точках границы уточняемого земельного участка с кадастровым номером 96:01:0002959:168 :							
Система координат СК-63, Зона 5							Зона № 5
Обозначение характерных точек границ	Координаты, м				Метод определения координат	Формулы, примененные для расчета средней квадратической погрешности определения координат характерных точек границ (Mt), с подставленными в такие формулы значениями и итоговые (вычисленные) значения Mt, м	Описание закрепления точки
	содержатся в Едином государственном реестре недвижимости		определены в результате выполнения комплексных кадастровых работ				
	X	Y	X	Y			
1	2	3	4	5	6	7	8
н424У	-	-	5180910.29	5291797.05	Метод спутниковых геодезических измерений (определений)	$Mt = \sqrt{\Delta \Sigma \int \pm \frac{1}{4} \frac{1}{2} \frac{3}{4} 123 n}$	-
н425У	-	-	5180908.37	5291802.78	Метод спутниковых геодезических измерений (определений)	$Mt = \sqrt{\Delta \Sigma \int \pm \frac{1}{4} \frac{1}{2} \frac{3}{4} 123 n}$	-
н426У	-	-	5180902.00	5291805.04	Метод спутниковых геодезических измерений (определений)	$Mt = \sqrt{\Delta \Sigma \int \pm \frac{1}{4} \frac{1}{2} \frac{3}{4} 123 n}$	-
н427У	-	-	5180901.17	5291798.67	Метод спутниковых геодезических измерений (определений)	$Mt = \sqrt{\Delta \Sigma \int \pm \frac{1}{4} \frac{1}{2} \frac{3}{4} 123 n}$	-
н428У	-	-	5180892.04	5291801.16	Метод спутниковых геодезических измерений (определений)	$Mt = \sqrt{\Delta \Sigma \int \pm \frac{1}{4} \frac{1}{2} \frac{3}{4} 123 n}$	-
н429У	-	-	5180887.78	5291801.66	Метод спутниковых геодезических измерений (определений)	$Mt = \sqrt{\Delta \Sigma \int \pm \frac{1}{4} \frac{1}{2} \frac{3}{4} 123 n}$	-
н430У	-	-	5180888.04	5291803.73	Метод спутниковых геодезических измерений (определений)	$Mt = \sqrt{\Delta \Sigma \int \pm \frac{1}{4} \frac{1}{2} \frac{3}{4} 123 n}$	-
н431У	-	-	5180881.86	5291804.51	Метод спутниковых геодезических измерений (определений)	$Mt = \sqrt{\Delta \Sigma \int \pm \frac{1}{4} \frac{1}{2} \frac{3}{4} 123 n}$	-
н432У	-	-	5180877.62	5291805.03	Метод спутниковых геодезических измерений (определений)	$Mt = \sqrt{\Delta \Sigma \int \pm \frac{1}{4} \frac{1}{2} \frac{3}{4} 123 n}$	-
н433У	-	-	5180876.79	5291796.64	Метод спутниковых геодезических измерений (определений)	$Mt = \sqrt{\Delta \Sigma \int \pm \frac{1}{4} \frac{1}{2} \frac{3}{4} 123 n}$	-
н434У	-	-	5180870.91	5291797.16	Метод спутниковых геодезических измерений (определений)	$Mt = \sqrt{\Delta \Sigma \int \pm \frac{1}{4} \frac{1}{2} \frac{3}{4} 123 n}$	-



1. Сведения о характерных точках границы уточняемого земельного участка с кадастровым номером 96:01:0002959:168 :							
Система координат СК-63, Зона 5							Зона № 5
Обозначение характерных точек границ	Координаты, м				Метод определения координат	Формулы, примененные для расчета средней квадратической погрешности определения координат характерных точек границ (Mt), с подставленными в такие формулы значениями и итоговые (вычисленные) значения Mt, м	Описание закрепления точки
	содержатся в Едином государственном реестре недвижимости		определены в результате выполнения комплексных кадастровых работ				
	X	Y	X	Y			
1	2	3	4	5	6	7	8
н435У	-	-	5180868.51	5291797.31	Метод спутниковых геодезических измерений (определений)	$Mt = \sqrt{\Delta \Sigma \int \pm 1/4 1/2 3/4 123 n}$	-
н436У	-	-	5180870.23	5291783.52	Метод спутниковых геодезических измерений (определений)	$Mt = \sqrt{\Delta \Sigma \int \pm 1/4 1/2 3/4 123 n}$	-
н437У	-	-	5180873.50	5291783.23	Метод спутниковых геодезических измерений (определений)	$Mt = \sqrt{\Delta \Sigma \int \pm 1/4 1/2 3/4 123 n}$	-
н438У	-	-	5180886.09	5291782.12	Метод спутниковых геодезических измерений (определений)	$Mt = \sqrt{\Delta \Sigma \int \pm 1/4 1/2 3/4 123 n}$	-
н439У	-	-	5180888.71	5291781.89	Метод спутниковых геодезических измерений (определений)	$Mt = \sqrt{\Delta \Sigma \int \pm 1/4 1/2 3/4 123 n}$	-
н440У	-	-	5180888.53	5291779.81	Метод спутниковых геодезических измерений (определений)	$Mt = \sqrt{\Delta \Sigma \int \pm 1/4 1/2 3/4 123 n}$	-
н441У	-	-	5180888.17	5291775.71	Метод спутниковых геодезических измерений (определений)	$Mt = \sqrt{\Delta \Sigma \int \pm 1/4 1/2 3/4 123 n}$	-
н442У	-	-	5180906.05	5291773.85	Метод спутниковых геодезических измерений (определений)	$Mt = \sqrt{\Delta \Sigma \int \pm 1/4 1/2 3/4 123 n}$	-
н443У	-	-	5180913.45	5291773.08	Метод спутниковых геодезических измерений (определений)	$Mt = \sqrt{\Delta \Sigma \int \pm 1/4 1/2 3/4 123 n}$	-
н444У	-	-	5180912.37	5291758.86	Метод спутниковых геодезических измерений (определений)	$Mt = \sqrt{\Delta \Sigma \int \pm 1/4 1/2 3/4 123 n}$	-
н445У	-	-	5180914.87	5291753.69	Метод спутниковых геодезических измерений (определений)	$Mt = \sqrt{\Delta \Sigma \int \pm 1/4 1/2 3/4 123 n}$	-

**1. Сведения о характерных точках границы уточняемого земельного участка с кадастровым номером 96:01:0002959:168 :**

Система координат СК-63, Зона 5					Зона № 5		
Обозначение характерных точек границ	Координаты, м				Метод определения координат	Формулы, примененные для расчета средней квадратической погрешности определения координат характерных точек границ (Mt), с подставленными в такие формулы значениями и итоговые (вычисленные) значения Mt, м	Описание закрепления точки
	содержатся в Едином государственном реестре недвижимости		определены в результате выполнения комплексных кадастровых работ				
	X	Y	X	Y			
1	2	3	4	5	6	7	8
н414У	-	-	5180917.90	5291747.55	Метод спутниковых геодезических измерений (определений)	$Mt = \sqrt{\Delta \Sigma \int \pm 1/4 \ 1/2 \ 3/4 \ 123 \ n}$	-

**2. Сведения о частях границ уточняемого земельного участка с кадастровым номером 96:01:0002959:168 :**

Обозначение части границ		Горизонтальное проложение (S), м	Описание прохождения части границ	Сведения о согласовании местоположения границ (согласовано/спорное)
от т.	до т.			
1	2	3	4	5
н414У	н415У	5.10	-	-
н415У	н416У	12.72	-	-
н416У	н417У	5.89	-	-
н417У	н418У	12.68	-	-
н418У	н419У	1.05	-	-
н419У	н420У	10.90	-	-
н420У	н421У	3.95	-	-
н421У	н422У	4.93	-	-
н422У	н423У	6.53	-	-
н423У	н424У	4.11	-	-
н424У	н425У	6.04	-	-
н425У	н426У	6.76	-	-
н426У	н427У	6.42	-	-
н427У	н428У	9.46	-	-
н428У	н429У	4.29	-	-
н429У	н430У	2.09	-	-
н430У	н431У	6.23	-	-
н431У	н432У	4.27	-	-
н432У	н433У	8.43	-	-
н433У	н434У	5.90	-	-
н434У	н435У	2.40	-	-
н435У	н436У	13.90	-	-
н436У	н437У	3.28	-	-
н437У	н438У	12.64	-	-
н438У	н439У	2.63	-	-

<b>2. Сведения о частях границ уточняемого земельного участка с кадастровым номером 96:01:0002959:168 :</b>				
Обозначение части границ		Горизонтальное проложение (S), м	Описание прохождения части границ	Сведения о согласовании местоположения границ (согласовано/спорное)
от т.	до т.			
1	2	3	4	5
н439У	н440У	2.09	-	-
н440У	н441У	4.12	-	-
н441У	н442У	17.98	-	-
н442У	н443У	7.44	-	-
н443У	н444У	14.26	-	-
н444У	н445У	5.74	-	-
н445У	н414У	6.85	-	-
<b>3. Сведения о характеристиках уточняемого земельного участка с кадастровым номером 96:01:0002959:168 :</b>				
№ п/п	Наименование характеристики земельного участка	Значение характеристики		
1	2	3		
1.	Адрес земельного участка	-		
1.1.	Сведения о местоположении земельного участка (при отсутствии адреса) в структурированном в соответствии с федеральной информационной адресной системой виде	-		
1.2.	Дополнительные сведения о местоположении земельного участка	-		
2.	Площадь земельного участка ± величина погрешности определения (вычисления) площади (P ± ΔP), м2	1578 ± 14		
3.	Формула, примененная для вычисления предельной погрешности определения площади земельного участка, с подставленными значениями и итоговые (вычисленные) значения (ΔP), м2	$\Delta P = 3.5 * M_t * \sqrt{P} = 3.5 * 0,1 * \sqrt{1578} = 14$		
4.	Площадь земельного участка согласно сведениям Единого государственного реестра недвижимости (P <sub>кад</sub> ), м2	1507		
5.	Оценка расхождения P и P <sub>кад</sub> (P - P <sub>кад</sub> ), м2	71		
6.	Предельные минимальный и максимальный размеры земельного участка (P <sub>мин</sub> и P <sub>макс</sub> ), м2	-		
7.	Вид (виды) разрешенного использования	-		
7.1.	Дополнительные сведения об использовании земельного участка	-		
8.	Кадастровый или иной государственный учетный номер (инвентарный) здания, сооружения, объекта незавершенного строительства, расположенного на земельном участке	96:01:0002959:417 96:01:0002959:419		
9.	Сведения о земельных участках (землях общего пользования, территории общего пользования), посредством которых обеспечивается доступ	Земли общего пользования		
10.	Иные сведения	-		
<b>4. Пояснения к сведениям об уточняемом земельном участке с кадастровым номером 96:01:0002959:168 :</b>				
1.	-			

## Сведения об уточняемых земельных участках

### 1. Сведения о характерных точках границы уточняемого земельного участка с кадастровым номером 96:01:0002959:169 :

Система координат СК-63, Зона 5

Зона №5

Обозначение характерных точек границ	Координаты, м				Метод определения координат	Формулы, примененные для расчета средней квадратической погрешности определения координат характерных точек границ (Mt), с подставленными в такие формулы значениями и итоговые (вычисленные) значения Mt, м	Описание закрепления точки
	содержатся в Едином государственном реестре недвижимости		определены в результате выполнения комплексных кадастровых работ				
	X	Y	X	Y			
1	2	3	4	5	6	7	8
						-	
н446У	-	-	5181001.56	5291376.91	Метод спутниковых геодезических измерений (определений)	$Mt = \sqrt{\Delta \Sigma \int \pm \frac{1}{4} \frac{1}{2} \frac{3}{4} 123 n}$	-
н447У	-	-	5180992.94	5291378.34	Метод спутниковых геодезических измерений (определений)	$Mt = \sqrt{\Delta \Sigma \int \pm \frac{1}{4} \frac{1}{2} \frac{3}{4} 123 n}$	-
н448У	-	-	5180981.37	5291380.40	Метод спутниковых геодезических измерений (определений)	$Mt = \sqrt{\Delta \Sigma \int \pm \frac{1}{4} \frac{1}{2} \frac{3}{4} 123 n}$	-
н449У	-	-	5180972.88	5291381.86	Метод спутниковых геодезических измерений (определений)	$Mt = \sqrt{\Delta \Sigma \int \pm \frac{1}{4} \frac{1}{2} \frac{3}{4} 123 n}$	-
н450У	-	-	5180971.18	5291368.89	Метод спутниковых геодезических измерений (определений)	$Mt = \sqrt{\Delta \Sigma \int \pm \frac{1}{4} \frac{1}{2} \frac{3}{4} 123 n}$	-
н403У	-	-	5180970.84	5291366.31	Метод спутниковых геодезических измерений (определений)	$Mt = \sqrt{\Delta \Sigma \int \pm \frac{1}{4} \frac{1}{2} \frac{3}{4} 123 n}$	-
н402У	-	-	5180970.50	5291363.08	Метод спутниковых геодезических измерений (определений)	$Mt = \sqrt{\Delta \Sigma \int \pm \frac{1}{4} \frac{1}{2} \frac{3}{4} 123 n}$	-
н401У	-	-	5180969.88	5291357.25	Метод спутниковых геодезических измерений (определений)	$Mt = \sqrt{\Delta \Sigma \int \pm \frac{1}{4} \frac{1}{2} \frac{3}{4} 123 n}$	-
н400У	-	-	5180968.99	5291348.14	Метод спутниковых геодезических измерений (определений)	$Mt = \sqrt{\Delta \Sigma \int \pm \frac{1}{4} \frac{1}{2} \frac{3}{4} 123 n}$	-
н399У	-	-	5180967.19	5291334.35	Метод спутниковых геодезических измерений (определений)	$Mt = \sqrt{\Delta \Sigma \int \pm \frac{1}{4} \frac{1}{2} \frac{3}{4} 123 n}$	-

1. Сведения о характерных точках границы уточняемого земельного участка с кадастровым номером 96:01:0002959:169 :							
Система координат СК-63, Зона 5							Зона № 5
Обозначение характерных точек границ	Координаты, м				Метод определения координат	Формулы, примененные для расчета средней квадратической погрешности определения координат характерных точек границ (Mt), с подставленными в такие формулы значениями и итоговые (вычисленные) значения Mt, м	Описание закрепления точки
	содержатся в Едином государственном реестре недвижимости		определены в результате выполнения комплексных кадастровых работ				
	X	Y	X	Y			
1	2	3	4	5	6	7	8
н451У	-	-	5180967.50	5291334.33	Метод спутниковых геодезических измерений (определений)	$Mt = \sqrt{\Delta \Sigma \int \pm 1/4 1/2 3/4 123 n}$	-
н452У	-	-	5180975.23	5291333.94	Метод спутниковых геодезических измерений (определений)	$Mt = \sqrt{\Delta \Sigma \int \pm 1/4 1/2 3/4 123 n}$	-
н453У	-	-	5180978.24	5291333.68	Метод спутниковых геодезических измерений (определений)	$Mt = \sqrt{\Delta \Sigma \int \pm 1/4 1/2 3/4 123 n}$	-
н454У	-	-	5180978.30	5291322.61	Метод спутниковых геодезических измерений (определений)	$Mt = \sqrt{\Delta \Sigma \int \pm 1/4 1/2 3/4 123 n}$	-
н455У	-	-	5180991.29	5291321.82	Метод спутниковых геодезических измерений (определений)	$Mt = \sqrt{\Delta \Sigma \int \pm 1/4 1/2 3/4 123 n}$	-
н456У	-	-	5180993.42	5291323.61	Метод спутниковых геодезических измерений (определений)	$Mt = \sqrt{\Delta \Sigma \int \pm 1/4 1/2 3/4 123 n}$	-
н457У	-	-	5180996.88	5291346.00	Метод спутниковых геодезических измерений (определений)	$Mt = \sqrt{\Delta \Sigma \int \pm 1/4 1/2 3/4 123 n}$	-
н458У	-	-	5180997.30	5291348.80	Метод спутниковых геодезических измерений (определений)	$Mt = \sqrt{\Delta \Sigma \int \pm 1/4 1/2 3/4 123 n}$	-
н446У	-	-	5181001.56	5291376.91	Метод спутниковых геодезических измерений (определений)	$Mt = \sqrt{\Delta \Sigma \int \pm 1/4 1/2 3/4 123 n}$	-
2. Сведения о частях границ уточняемого земельного участка с кадастровым номером 96:01:0002959:169 :							
Обозначение части границ		Горизонтальное проложение (S), м	Описание прохождения части границ	Сведения о согласовании местоположения границ (согласовано/спорное)			
от т.	до т.						
1	2	3	4	5			
н446У	н447У	8.74	-	-			

**2. Сведения о частях границ уточняемого земельного участка с кадастровым номером 96:01:0002959:169 :**

Обозначение части границ		Горизонтальное проложение (S), м	Описание прохождения части границ	Сведения о согласовании местоположения границ (согласовано/спорное)
от т.	до т.			
1	2	3	4	5
н447У	н448У	11.75	-	-
н448У	н449У	8.61	-	-
н449У	н450У	13.08	-	-
н450У	н403У	2.60	-	-
н403У	н402У	3.25	-	-
н402У	н401У	5.86	-	-
н401У	н400У	9.15	-	-
н400У	н399У	13.91	-	-
н399У	н451У	0.31	-	-
н451У	н452У	7.74	-	-
н452У	н453У	3.02	-	-
н453У	н454У	11.07	-	-
н454У	н455У	13.01	-	-
н455У	н456У	2.78	-	-
н456У	н457У	22.66	-	-
н457У	н458У	2.83	-	-
н458У	н446У	28.43	-	-

**3. Сведения о характеристиках уточняемого земельного участка с кадастровым номером 96:01:0002959:169 :**

№ п/п	Наименование характеристики земельного участка	Значение характеристики
1	2	3
1.	Адрес земельного участка	-
1.1.	Сведения о местоположении земельного участка (при отсутствии адреса) в структурированном в соответствии с федеральной информационной адресной системой виде	-
1.2.	Дополнительные сведения о местоположении земельного участка	-
2.	Площадь земельного участка ± величина погрешности определения (вычисления) площади ( $P \pm \Delta P$ ), м <sup>2</sup>	1485 ± 13
3.	Формула, примененная для вычисления предельной погрешности определения площади земельного участка, с подставленными значениями и итоговые (вычисленные) значения ( $\Delta P$ ), м <sup>2</sup>	$\Delta P = 3.5 * M_t * \sqrt{P} = 3.5 * 0,1 * \sqrt{1485} = 13$
4.	Площадь земельного участка согласно сведениям Единого государственного реестра недвижимости (Ркад), м <sup>2</sup>	1477
5.	Оценка расхождения Р и Ркад (Р - Ркад), м <sup>2</sup>	8
6.	Предельные минимальный и максимальный размеры земельного участка (Рмин и Рмакс), м <sup>2</sup>	- -
7.	Вид (виды) разрешенного использования	-
7.1.	Дополнительные сведения об использовании земельного участка	-

**3. Сведения о характеристиках уточняемого земельного участка с кадастровым номером 96:01:0002959:169 :**

<b>№ п/п</b>	<b>Наименование характеристики земельного участка</b>	<b>Значение характеристики</b>
<b>1</b>	<b>2</b>	<b>3</b>
8.	Кадастровый или иной государственный учетный номер (инвентарный) здания, сооружения, объекта незавершенного строительства, расположенного на земельном участке	96:01:0002959:335 96:01:0002959:645 96:01:0002959:334
9.	Сведения о земельных участках (землях общего пользования, территории общего пользования), посредством которых обеспечивается доступ	Земли общего пользования
10.	Иные сведения	-

**4. Пояснения к сведениям об уточняемом земельном участке с кадастровым номером 96:01:0002959:169 :**

1.	-
----	---

## Сведения об уточняемых земельных участках

### 1. Сведения о характерных точках границы уточняемого земельного участка с кадастровым номером 96:01:0002959:171 :

Система координат СК-63, Зона 5

Зона №5

Обозначение характерных точек границ	Координаты, м				Метод определения координат	Формулы, примененные для расчета средней квадратической погрешности определения координат характерных точек границ (Mt), с подставленными в такие формулы значениями и итоговые (вычисленные) значения Mt, м	Описание закрепления точки
	содержатся в Едином государственном реестре недвижимости		определены в результате выполнения комплексных кадастровых работ				
	X	Y	X	Y			
1	2	3	4	5	6	7	8
						-	
н326У	-	-	5180765.39	5291418.56	Метод спутниковых геодезических измерений (определений)	$Mt = \sqrt{\Delta \Sigma \int \pm \frac{1}{4} \frac{1}{2} \frac{3}{4} 123 n}$	-
н325У	-	-	5180765.51	5291425.52	Метод спутниковых геодезических измерений (определений)	$Mt = \sqrt{\Delta \Sigma \int \pm \frac{1}{4} \frac{1}{2} \frac{3}{4} 123 n}$	-
н324У	-	-	5180767.80	5291426.95	Метод спутниковых геодезических измерений (определений)	$Mt = \sqrt{\Delta \Sigma \int \pm \frac{1}{4} \frac{1}{2} \frac{3}{4} 123 n}$	-
н323У	-	-	5180796.15	5291428.46	Метод спутниковых геодезических измерений (определений)	$Mt = \sqrt{\Delta \Sigma \int \pm \frac{1}{4} \frac{1}{2} \frac{3}{4} 123 n}$	-
н322У	-	-	5180801.20	5291428.47	Метод спутниковых геодезических измерений (определений)	$Mt = \sqrt{\Delta \Sigma \int \pm \frac{1}{4} \frac{1}{2} \frac{3}{4} 123 n}$	-
н321У	-	-	5180803.62	5291428.48	Метод спутниковых геодезических измерений (определений)	$Mt = \sqrt{\Delta \Sigma \int \pm \frac{1}{4} \frac{1}{2} \frac{3}{4} 123 n}$	-
н320У	-	-	5180808.67	5291428.48	Метод спутниковых геодезических измерений (определений)	$Mt = \sqrt{\Delta \Sigma \int \pm \frac{1}{4} \frac{1}{2} \frac{3}{4} 123 n}$	-
н319У	-	-	5180812.07	5291424.73	Метод спутниковых геодезических измерений (определений)	$Mt = \sqrt{\Delta \Sigma \int \pm \frac{1}{4} \frac{1}{2} \frac{3}{4} 123 n}$	-
н459У	-	-	5180813.87	5291428.22	Метод спутниковых геодезических измерений (определений)	$Mt = \sqrt{\Delta \Sigma \int \pm \frac{1}{4} \frac{1}{2} \frac{3}{4} 123 n}$	-
н460У	-	-	5180820.01	5291428.12	Метод спутниковых геодезических измерений (определений)	$Mt = \sqrt{\Delta \Sigma \int \pm \frac{1}{4} \frac{1}{2} \frac{3}{4} 123 n}$	-



**1. Сведения о характерных точках границы уточняемого земельного участка с кадастровым номером 96:01:0002959:171 :**

Система координат СК-63, Зона 5						Зона № 5	
Обозначение характерных точек границ	Координаты, м				Метод определения координат	Формулы, примененные для расчета средней квадратической погрешности определения координат характерных точек границ (Mt), с подставленными в такие формулы значениями и итоговые (вычисленные) значения Mt, м	Описание закрепления точки
	содержатся в Едином государственном реестре недвижимости		определены в результате выполнения комплексных кадастровых работ				
	X	Y	X	Y			
1	2	3	4	5	6	7	8
н461У	-	-	5180820.45	5291430.35	Метод спутниковых геодезических измерений (определений)	$Mt = \sqrt{\Delta \Sigma \int \pm 1/4 1/2 3/4 123 n}$	-
н462У	-	-	5180819.15	5291432.72	Метод спутниковых геодезических измерений (определений)	$Mt = \sqrt{\Delta \Sigma \int \pm 1/4 1/2 3/4 123 n}$	-
н463У	-	-	5180817.96	5291434.90	Метод спутниковых геодезических измерений (определений)	$Mt = \sqrt{\Delta \Sigma \int \pm 1/4 1/2 3/4 123 n}$	-
н464У	-	-	5180816.96	5291436.75	Метод спутниковых геодезических измерений (определений)	$Mt = \sqrt{\Delta \Sigma \int \pm 1/4 1/2 3/4 123 n}$	-
н465У	-	-	5180809.70	5291437.27	Метод спутниковых геодезических измерений (определений)	$Mt = \sqrt{\Delta \Sigma \int \pm 1/4 1/2 3/4 123 n}$	-
н466У	-	-	5180807.76	5291476.59	Метод спутниковых геодезических измерений (определений)	$Mt = \sqrt{\Delta \Sigma \int \pm 1/4 1/2 3/4 123 n}$	-
н467У	-	-	5180805.90	5291509.07	Метод спутниковых геодезических измерений (определений)	$Mt = \sqrt{\Delta \Sigma \int \pm 1/4 1/2 3/4 123 n}$	-
н468У	-	-	5180805.98	5291513.46	Метод спутниковых геодезических измерений (определений)	$Mt = \sqrt{\Delta \Sigma \int \pm 1/4 1/2 3/4 123 n}$	-
н469У	-	-	5180804.42	5291515.80	Метод спутниковых геодезических измерений (определений)	$Mt = \sqrt{\Delta \Sigma \int \pm 1/4 1/2 3/4 123 n}$	-
н470У	-	-	5180797.75	5291525.87	Метод спутниковых геодезических измерений (определений)	$Mt = \sqrt{\Delta \Sigma \int \pm 1/4 1/2 3/4 123 n}$	-
н471У	-	-	5180792.48	5291533.81	Метод спутниковых геодезических измерений (определений)	$Mt = \sqrt{\Delta \Sigma \int \pm 1/4 1/2 3/4 123 n}$	-

1. Сведения о характерных точках границы уточняемого земельного участка с кадастровым номером 96:01:0002959:171 :							
Система координат СК-63, Зона 5							Зона № 5
Обозначение характерных точек границ	Координаты, м				Метод определения координат	Формулы, примененные для расчета средней квадратической погрешности определения координат характерных точек границ (Mt), с подставленными в такие формулы значениями и итоговые (вычисленные) значения Mt, м	Описание закрепления точки
	содержатся в Едином государственном реестре недвижимости		определены в результате выполнения комплексных кадастровых работ				
	X	Y	X	Y			
1	2	3	4	5	6	7	8
н472У	-	-	5180792.44	5291535.24	Метод спутниковых геодезических измерений (определений)	$Mt = \sqrt{\Delta \Sigma \int \pm 1/4 1/2 3/4 123 n}$	-
н473У	-	-	5180792.37	5291537.24	Метод спутниковых геодезических измерений (определений)	$Mt = \sqrt{\Delta \Sigma \int \pm 1/4 1/2 3/4 123 n}$	-
н474У	-	-	5180792.28	5291539.92	Метод спутниковых геодезических измерений (определений)	$Mt = \sqrt{\Delta \Sigma \int \pm 1/4 1/2 3/4 123 n}$	-
н475У	-	-	5180792.03	5291547.81	Метод спутниковых геодезических измерений (определений)	$Mt = \sqrt{\Delta \Sigma \int \pm 1/4 1/2 3/4 123 n}$	-
н476У	-	-	5180792.01	5291549.14	Метод спутниковых геодезических измерений (определений)	$Mt = \sqrt{\Delta \Sigma \int \pm 1/4 1/2 3/4 123 n}$	-
н477У	-	-	5180788.09	5291549.35	Метод спутниковых геодезических измерений (определений)	$Mt = \sqrt{\Delta \Sigma \int \pm 1/4 1/2 3/4 123 n}$	-
н478У	-	-	5180684.00	5291544.73	Метод спутниковых геодезических измерений (определений)	$Mt = \sqrt{\Delta \Sigma \int \pm 1/4 1/2 3/4 123 n}$	-
н479У	-	-	5180658.79	5291544.29	Метод спутниковых геодезических измерений (определений)	$Mt = \sqrt{\Delta \Sigma \int \pm 1/4 1/2 3/4 123 n}$	-
н480У	-	-	5180658.41	5291559.93	Метод спутниковых геодезических измерений (определений)	$Mt = \sqrt{\Delta \Sigma \int \pm 1/4 1/2 3/4 123 n}$	-
н481У	-	-	5180648.68	5291559.64	Метод спутниковых геодезических измерений (определений)	$Mt = \sqrt{\Delta \Sigma \int \pm 1/4 1/2 3/4 123 n}$	-
н482У	-	-	5180614.92	5291558.99	Метод спутниковых геодезических измерений (определений)	$Mt = \sqrt{\Delta \Sigma \int \pm 1/4 1/2 3/4 123 n}$	-

1. Сведения о характерных точках границы уточняемого земельного участка с кадастровым номером 96:01:0002959:171 :							
Система координат СК-63, Зона 5							Зона № 5
Обозначение характерных точек границ	Координаты, м				Метод определения координат	Формулы, примененные для расчета средней квадратической погрешности определения координат характерных точек границ (Mt), с подставленными в такие формулы значениями и итоговые (вычисленные) значения Mt, м	Описание закрепления точки
	содержатся в Едином государственном реестре недвижимости		определены в результате выполнения комплексных кадастровых работ				
	X	Y	X	Y			
1	2	3	4	5	6	7	8
н483У	-	-	5180606.72	5291549.55	Метод спутниковых геодезических измерений (определений)	$Mt = \sqrt{\Delta \Sigma \int \pm \frac{1}{4} \frac{1}{2} \frac{3}{4} 123 n}$	-
н484У	-	-	5180602.98	5291538.92	Метод спутниковых геодезических измерений (определений)	$Mt = \sqrt{\Delta \Sigma \int \pm \frac{1}{4} \frac{1}{2} \frac{3}{4} 123 n}$	-
н485У	-	-	5180602.99	5291532.41	Метод спутниковых геодезических измерений (определений)	$Mt = \sqrt{\Delta \Sigma \int \pm \frac{1}{4} \frac{1}{2} \frac{3}{4} 123 n}$	-
н486У	-	-	5180591.38	5291532.05	Метод спутниковых геодезических измерений (определений)	$Mt = \sqrt{\Delta \Sigma \int \pm \frac{1}{4} \frac{1}{2} \frac{3}{4} 123 n}$	-
н487У	-	-	5180593.21	5291449.83	Метод спутниковых геодезических измерений (определений)	$Mt = \sqrt{\Delta \Sigma \int \pm \frac{1}{4} \frac{1}{2} \frac{3}{4} 123 n}$	-
н488У	-	-	5180597.65	5291450.18	Метод спутниковых геодезических измерений (определений)	$Mt = \sqrt{\Delta \Sigma \int \pm \frac{1}{4} \frac{1}{2} \frac{3}{4} 123 n}$	-
н489У	-	-	5180597.99	5291445.04	Метод спутниковых геодезических измерений (определений)	$Mt = \sqrt{\Delta \Sigma \int \pm \frac{1}{4} \frac{1}{2} \frac{3}{4} 123 n}$	-
н490У	-	-	5180596.63	5291445.04	Метод спутниковых геодезических измерений (определений)	$Mt = \sqrt{\Delta \Sigma \int \pm \frac{1}{4} \frac{1}{2} \frac{3}{4} 123 n}$	-
н491У	-	-	5180596.64	5291438.53	Метод спутниковых геодезических измерений (определений)	$Mt = \sqrt{\Delta \Sigma \int \pm \frac{1}{4} \frac{1}{2} \frac{3}{4} 123 n}$	-
н492У	-	-	5180599.71	5291438.53	Метод спутниковых геодезических измерений (определений)	$Mt = \sqrt{\Delta \Sigma \int \pm \frac{1}{4} \frac{1}{2} \frac{3}{4} 123 n}$	-
н493У	-	-	5180600.06	5291432.37	Метод спутниковых геодезических измерений (определений)	$Mt = \sqrt{\Delta \Sigma \int \pm \frac{1}{4} \frac{1}{2} \frac{3}{4} 123 n}$	-

1. Сведения о характерных точках границы уточняемого земельного участка с кадастровым номером 96:01:0002959:171 :							
Система координат СК-63, Зона 5							Зона № 5
Обозначение характерных точек границ	Координаты, м				Метод определения координат	Формулы, примененные для расчета средней квадратической погрешности определения координат характерных точек границ (Mt), с подставленными в такие формулы значениями и итоговые (вычисленные) значения Mt, м	Описание закрепления точки
	содержатся в Едином государственном реестре недвижимости		определены в результате выполнения комплексных кадастровых работ				
	X	Y	X	Y			
1	2	3	4	5	6	7	8
н494У	-	-	5180600.74	5291432.37	Метод спутниковых геодезических измерений (определений)	$Mt = \sqrt{\Delta \Sigma \int \pm 1/4 1/2 3/4 123 n}$	-
н495У	-	-	5180601.10	5291425.86	Метод спутниковых геодезических измерений (определений)	$Mt = \sqrt{\Delta \Sigma \int \pm 1/4 1/2 3/4 123 n}$	-
н496У	-	-	5180600.76	5291420.38	Метод спутниковых геодезических измерений (определений)	$Mt = \sqrt{\Delta \Sigma \int \pm 1/4 1/2 3/4 123 n}$	-
н497У	-	-	5180601.11	5291414.21	Метод спутниковых геодезических измерений (определений)	$Mt = \sqrt{\Delta \Sigma \int \pm 1/4 1/2 3/4 123 n}$	-
н498У	-	-	5180601.12	5291408.04	Метод спутниковых геодезических измерений (определений)	$Mt = \sqrt{\Delta \Sigma \int \pm 1/4 1/2 3/4 123 n}$	-
н499У	-	-	5180601.15	5291392.28	Метод спутниковых геодезических измерений (определений)	$Mt = \sqrt{\Delta \Sigma \int \pm 1/4 1/2 3/4 123 n}$	-
н500У	-	-	5180599.44	5291391.94	Метод спутниковых геодезических измерений (определений)	$Mt = \sqrt{\Delta \Sigma \int \pm 1/4 1/2 3/4 123 n}$	-
н501У	-	-	5180600.13	5291385.77	Метод спутниковых геодезических измерений (определений)	$Mt = \sqrt{\Delta \Sigma \int \pm 1/4 1/2 3/4 123 n}$	-
н502У	-	-	5180600.48	5291378.92	Метод спутниковых геодезических измерений (определений)	$Mt = \sqrt{\Delta \Sigma \int \pm 1/4 1/2 3/4 123 n}$	-
н503У	-	-	5180604.92	5291378.92	Метод спутниковых геодезических измерений (определений)	$Mt = \sqrt{\Delta \Sigma \int \pm 1/4 1/2 3/4 123 n}$	-
н504У	-	-	5180632.93	5291379.99	Метод спутниковых геодезических измерений (определений)	$Mt = \sqrt{\Delta \Sigma \int \pm 1/4 1/2 3/4 123 n}$	-

1. Сведения о характерных точках границы уточняемого земельного участка с кадастровым номером 96:01:0002959:171 :							
Система координат СК-63, Зона 5							Зона № 5
Обозначение характерных точек границ	Координаты, м				Метод определения координат	Формулы, примененные для расчета средней квадратической погрешности определения координат характерных точек границ (Mt), с подставленными в такие формулы значениями и итоговые (вычисленные) значения Mt, м	Описание закрепления точки
	содержатся в Едином государственном реестре недвижимости		определены в результате выполнения комплексных кадастровых работ				
	X	Y	X	Y			
1	2	3	4	5	6	7	8
н505У	-	-	5180636.00	5291380.34	Метод спутниковых геодезических измерений (определений)	$Mt = \sqrt{\Delta \Sigma \int \pm 1/4 1/2 3/4 123 n}$	-
н506У	-	-	5180636.35	5291380.33	Метод спутниковых геодезических измерений (определений)	$Mt = \sqrt{\Delta \Sigma \int \pm 1/4 1/2 3/4 123 n}$	-
н507У	-	-	5180645.22	5291380.01	Метод спутниковых геодезических измерений (определений)	$Mt = \sqrt{\Delta \Sigma \int \pm 1/4 1/2 3/4 123 n}$	-
н508У	-	-	5180644.50	5291403.65	Метод спутниковых геодезических измерений (определений)	$Mt = \sqrt{\Delta \Sigma \int \pm 1/4 1/2 3/4 123 n}$	-
н509У	-	-	5180657.82	5291403.33	Метод спутниковых геодезических измерений (определений)	$Mt = \sqrt{\Delta \Sigma \int \pm 1/4 1/2 3/4 123 n}$	-
н510У	-	-	5180662.61	5291402.99	Метод спутниковых геодезических измерений (определений)	$Mt = \sqrt{\Delta \Sigma \int \pm 1/4 1/2 3/4 123 n}$	-
н511У	-	-	5180663.27	5291413.61	Метод спутниковых геодезических измерений (определений)	$Mt = \sqrt{\Delta \Sigma \int \pm 1/4 1/2 3/4 123 n}$	-
н512У	-	-	5180668.74	5291413.28	Метод спутниковых геодезических измерений (определений)	$Mt = \sqrt{\Delta \Sigma \int \pm 1/4 1/2 3/4 123 n}$	-
н513У	-	-	5180668.73	5291418.08	Метод спутниковых геодезических измерений (определений)	$Mt = \sqrt{\Delta \Sigma \int \pm 1/4 1/2 3/4 123 n}$	-
н514У	-	-	5180680.69	5291418.09	Метод спутниковых геодезических измерений (определений)	$Mt = \sqrt{\Delta \Sigma \int \pm 1/4 1/2 3/4 123 n}$	-
н515У	-	-	5180732.94	5291418.17	Метод спутниковых геодезических измерений (определений)	$Mt = \sqrt{\Delta \Sigma \int \pm 1/4 1/2 3/4 123 n}$	-

**1. Сведения о характерных точках границы уточняемого земельного участка с кадастровым номером 96:01:0002959:171 :**

Система координат СК-63, Зона 5					Зона № 5		
Обозначение характерных точек границ	Координаты, м				Метод определения координат	Формулы, примененные для расчета средней квадратической погрешности определения координат характерных точек границ (Mt), с подставленными в такие формулы значениями и итоговые (вычисленные) значения Mt, м	Описание закрепления точки
	содержатся в Едином государственном реестре недвижимости		определены в результате выполнения комплексных кадастровых работ				
	X	Y	X	Y			
1	2	3	4	5	6	7	8
н516У	-	-	5180737.38	5291418.18	Метод спутниковых геодезических измерений (определений)	$Mt = \sqrt{\Delta \Sigma \int \pm 1/4 \ 1/2 \ 3/4 \ 123 \ n}$	-
н517У	-	-	5180748.99	5291418.54	Метод спутниковых геодезических измерений (определений)	$Mt = \sqrt{\Delta \Sigma \int \pm 1/4 \ 1/2 \ 3/4 \ 123 \ n}$	-
н518У	-	-	5180760.60	5291418.55	Метод спутниковых геодезических измерений (определений)	$Mt = \sqrt{\Delta \Sigma \int \pm 1/4 \ 1/2 \ 3/4 \ 123 \ n}$	-
н326У	-	-	5180765.39	5291418.56	Метод спутниковых геодезических измерений (определений)	$Mt = \sqrt{\Delta \Sigma \int \pm 1/4 \ 1/2 \ 3/4 \ 123 \ n}$	-

**2. Сведения о частях границ уточняемого земельного участка с кадастровым номером 96:01:0002959:171 :**

Обозначение части границ		Горизонтальное проложение (S), м	Описание прохождения части границ	Сведения о согласовании местоположения границ (согласовано/спорное)
от т.	до т.			
1	2	3	4	5
н326У	н325У	6.96	-	-
н325У	н324У	2.70	-	-
н324У	н323У	28.39	-	-
н323У	н322У	5.05	-	-
н322У	н321У	2.42	-	-
н321У	н320У	5.05	-	-
н320У	н319У	5.06	-	-
н319У	н459У	3.93	-	-
н459У	н460У	6.14	-	-
н460У	н461У	2.27	-	-
н461У	н462У	2.70	-	-
н462У	н463У	2.48	-	-
н463У	н464У	2.10	-	-
н464У	н465У	7.28	-	-
н465У	н466У	39.37	-	-
н466У	н467У	32.53	-	-

**2. Сведения о частях границ уточняемого земельного участка с кадастровым номером 96:01:0002959:171 :**

Обозначение части границ		Горизонтальное проложение (S), м	Описание прохождения части границ	Сведения о согласовании местоположения границ (согласовано/спорное)
от т.	до т.			
1	2	3	4	5
н467У	н468У	4.39	-	-
н468У	н469У	2.81	-	-
н469У	н470У	12.08	-	-
н470У	н471У	9.53	-	-
н471У	н472У	1.43	-	-
н472У	н473У	2.00	-	-
н473У	н474У	2.68	-	-
н474У	н475У	7.89	-	-
н475У	н476У	1.33	-	-
н476У	н477У	3.93	-	-
н477У	н478У	104.19	-	-
н478У	н479У	25.21	-	-
н479У	н480У	15.64	-	-
н480У	н481У	9.73	-	-
н481У	н482У	33.77	-	-
н482У	н483У	12.50	-	-
н483У	н484У	11.27	-	-
н484У	н485У	6.51	-	-
н485У	н486У	11.62	-	-
н486У	н487У	82.24	-	-
н487У	н488У	4.45	-	-
н488У	н489У	5.15	-	-
н489У	н490У	1.36	-	-
н490У	н491У	6.51	-	-
н491У	н492У	3.07	-	-
н492У	н493У	6.17	-	-
н493У	н494У	0.68	-	-
н494У	н495У	6.52	-	-
н495У	н496У	5.49	-	-
н496У	н497У	6.18	-	-
н497У	н498У	6.17	-	-
н498У	н499У	15.76	-	-
н499У	н500У	1.74	-	-
н500У	н501У	6.21	-	-
н501У	н502У	6.86	-	-
н502У	н503У	4.44	-	-
н503У	н504У	28.03	-	-
н504У	н505У	3.09	-	-
н505У	н506У	0.35	-	-

**2. Сведения о частях границ уточняемого земельного участка с кадастровым номером 96:01:0002959:171 :**

Обозначение части границ		Горизонтальное проложение (S), м	Описание прохождения части границ	Сведения о согласовании местоположения границ (согласовано/спорное)
от т.	до т.			
1	2	3	4	5
н506У	н507У	8.88	-	-
н507У	н508У	23.65	-	-
н508У	н509У	13.32	-	-
н509У	н510У	4.80	-	-
н510У	н511У	10.64	-	-
н511У	н512У	5.48	-	-
н512У	н513У	4.80	-	-
н513У	н514У	11.96	-	-
н514У	н515У	52.25	-	-
н515У	н516У	4.44	-	-
н516У	н517У	11.62	-	-
н517У	н518У	11.61	-	-
н518У	н326У	4.79	-	-

**3. Сведения о характеристиках уточняемого земельного участка с кадастровым номером 96:01:0002959:171 :**

№ п/п	Наименование характеристики земельного участка	Значение характеристики
1	2	3
1.	Адрес земельного участка	-
1.1.	Сведения о местоположении земельного участка (при отсутствии адреса) в структурированном в соответствии с федеральной информационной адресной системой виде	-
1.2.	Дополнительные сведения о местоположении земельного участка	-
2.	Площадь земельного участка ± величина погрешности определения (вычисления) площади ( $P \pm \Delta P$ ), м <sup>2</sup>	29229 ± 60
3.	Формула, примененная для вычисления предельной погрешности определения площади земельного участка, с подставленными значениями и итоговые (вычисленные) значения ( $\Delta P$ ), м <sup>2</sup>	$\Delta P = 3.5 * M_t * \sqrt{P} = 3.5 * 0,1 * \sqrt{29229} = 60$
4.	Площадь земельного участка согласно сведениям Единого государственного реестра недвижимости (Р <sub>кад</sub> ), м <sup>2</sup>	29249
5.	Оценка расхождения Р и Р <sub>кад</sub> (Р - Р <sub>кад</sub> ), м <sup>2</sup>	20
6.	Предельные минимальный и максимальный размеры земельного участка (Р <sub>мин</sub> и Р <sub>макс</sub> ), м <sup>2</sup>	- -
7.	Вид (виды) разрешенного использования	-
7.1.	Дополнительные сведения об использовании земельного участка	-
8.	Кадастровый или иной государственный учетный номер (инвентарный) здания, сооружения, объекта незавершенного строительства, расположенного на земельном участке	96:01:0002959:326 96:01:0002959:327 96:01:0002959:328 96:01:0002959:329 96:01:0002959:330 96:01:0002959:609 96:01:0002959:650



**3. Сведения о характеристиках уточняемого земельного участка с кадастровым номером 96:01:0002959:171 :**

№ п/п	Наименование характеристики земельного участка	Значение характеристики
1	2	3
9.	Сведения о земельных участках (землях общего пользования, территории общего пользования), посредством которых обеспечивается доступ	Земли общего пользования
10.	Иные сведения	-

**4. Пояснения к сведениям об уточняемом земельном участке с кадастровым номером 96:01:0002959:171 :**

1.	-
----	---

## Сведения об уточняемых земельных участках

### 1. Сведения о характерных точках границы уточняемого земельного участка с кадастровым номером 96:01:0002959:172 :

Система координат СК-63, Зона 5

Зона №5

Обозначение характерных точек границ	Координаты, м				Метод определения координат	Формулы, примененные для расчета средней квадратической погрешности определения координат характерных точек границ (Mt), с подставленными в такие формулы значениями и итоговые (вычисленные) значения Mt, м	Описание закрепления точки
	содержатся в Едином государственном реестре недвижимости		определены в результате выполнения комплексных кадастровых работ				
	X	Y	X	Y			
1	2	3	4	5	6	7	8
						-	
н519У	-	-	5180606.24	5291575.36	Метод спутниковых геодезических измерений (определений)	$Mt = \sqrt{\Delta \Sigma \int \pm \frac{1}{4} \frac{1}{2} \frac{3}{4} 123 n}$	-
н520У	-	-	5180606.14	5291576.10	Метод спутниковых геодезических измерений (определений)	$Mt = \sqrt{\Delta \Sigma \int \pm \frac{1}{4} \frac{1}{2} \frac{3}{4} 123 n}$	-
н521У	-	-	5180607.58	5291604.02	Метод спутниковых геодезических измерений (определений)	$Mt = \sqrt{\Delta \Sigma \int \pm \frac{1}{4} \frac{1}{2} \frac{3}{4} 123 n}$	-
н522У	-	-	5180601.44	5291604.35	Метод спутниковых геодезических измерений (определений)	$Mt = \sqrt{\Delta \Sigma \int \pm \frac{1}{4} \frac{1}{2} \frac{3}{4} 123 n}$	-
н523У	-	-	5180597.94	5291605.12	Метод спутниковых геодезических измерений (определений)	$Mt = \sqrt{\Delta \Sigma \int \pm \frac{1}{4} \frac{1}{2} \frac{3}{4} 123 n}$	-
н524У	-	-	5180592.48	5291603.85	Метод спутниковых геодезических измерений (определений)	$Mt = \sqrt{\Delta \Sigma \int \pm \frac{1}{4} \frac{1}{2} \frac{3}{4} 123 n}$	-
н525У	-	-	5180587.53	5291601.75	Метод спутниковых геодезических измерений (определений)	$Mt = \sqrt{\Delta \Sigma \int \pm \frac{1}{4} \frac{1}{2} \frac{3}{4} 123 n}$	-
н526У	-	-	5180584.12	5291601.53	Метод спутниковых геодезических измерений (определений)	$Mt = \sqrt{\Delta \Sigma \int \pm \frac{1}{4} \frac{1}{2} \frac{3}{4} 123 n}$	-
н527У	-	-	5180581.33	5291601.87	Метод спутниковых геодезических измерений (определений)	$Mt = \sqrt{\Delta \Sigma \int \pm \frac{1}{4} \frac{1}{2} \frac{3}{4} 123 n}$	-
н528У	-	-	5180578.75	5291602.87	Метод спутниковых геодезических измерений (определений)	$Mt = \sqrt{\Delta \Sigma \int \pm \frac{1}{4} \frac{1}{2} \frac{3}{4} 123 n}$	-

1. Сведения о характерных точках границы уточняемого земельного участка с кадастровым номером 96:01:0002959:172 :							
Система координат СК-63, Зона 5							Зона № 5
Обозначение характерных точек границ	Координаты, м				Метод определения координат	Формулы, примененные для расчета средней квадратической погрешности определения координат характерных точек границ (Mt), с подставленными в такие формулы значениями и итоговые (вычисленные) значения Mt, м	Описание закрепления точки
	содержатся в Едином государственном реестре недвижимости		определены в результате выполнения комплексных кадастровых работ				
	X	Y	X	Y			
1	2	3	4	5	6	7	8
н529У	-	-	5180576.42	5291604.67	Метод спутниковых геодезических измерений (определений)	$Mt = \sqrt{\Delta \Sigma \int \pm 1/4 1/2 3/4 123 n}$	-
н530У	-	-	5180574.11	5291607.00	Метод спутниковых геодезических измерений (определений)	$Mt = \sqrt{\Delta \Sigma \int \pm 1/4 1/2 3/4 123 n}$	-
н531У	-	-	5180572.03	5291612.14	Метод спутниковых геодезических измерений (определений)	$Mt = \sqrt{\Delta \Sigma \int \pm 1/4 1/2 3/4 123 n}$	-
н532У	-	-	5180565.41	5291611.40	Метод спутниковых геодезических измерений (определений)	$Mt = \sqrt{\Delta \Sigma \int \pm 1/4 1/2 3/4 123 n}$	-
н533У	-	-	5180558.20	5291610.57	Метод спутниковых геодезических измерений (определений)	$Mt = \sqrt{\Delta \Sigma \int \pm 1/4 1/2 3/4 123 n}$	-
н534У	-	-	5180553.56	5291610.04	Метод спутниковых геодезических измерений (определений)	$Mt = \sqrt{\Delta \Sigma \int \pm 1/4 1/2 3/4 123 n}$	-
н535У	-	-	5180554.77	5291599.46	Метод спутниковых геодезических измерений (определений)	$Mt = \sqrt{\Delta \Sigma \int \pm 1/4 1/2 3/4 123 n}$	-
н536У	-	-	5180555.07	5291597.31	Метод спутниковых геодезических измерений (определений)	$Mt = \sqrt{\Delta \Sigma \int \pm 1/4 1/2 3/4 123 n}$	-
н537У	-	-	5180547.98	5291596.00	Метод спутниковых геодезических измерений (определений)	$Mt = \sqrt{\Delta \Sigma \int \pm 1/4 1/2 3/4 123 n}$	-
н538У	-	-	5180536.39	5291593.87	Метод спутниковых геодезических измерений (определений)	$Mt = \sqrt{\Delta \Sigma \int \pm 1/4 1/2 3/4 123 n}$	-
н539У	-	-	5180530.48	5291592.77	Метод спутниковых геодезических измерений (определений)	$Mt = \sqrt{\Delta \Sigma \int \pm 1/4 1/2 3/4 123 n}$	-

1. Сведения о характерных точках границы уточняемого земельного участка с кадастровым номером 96:01:0002959:172 :							
Система координат СК-63, Зона 5							Зона № 5
Обозначение характерных точек границ	Координаты, м				Метод определения координат	Формулы, примененные для расчета средней квадратической погрешности определения координат характерных точек границ (Mt), с подставленными в такие формулы значениями и итоговые (вычисленные) значения Mt, м	Описание закрепления точки
	содержатся в Едином государственном реестре недвижимости		определены в результате выполнения комплексных кадастровых работ				
	X	Y	X	Y			
1	2	3	4	5	6	7	8
н540У	-	-	5180526.52	5291592.05	Метод спутниковых геодезических измерений (определений)	$Mt = \sqrt{\Delta \Sigma \int \pm \frac{1}{4} \frac{1}{2} \frac{3}{4} 123 n}$	-
н541У	-	-	5180532.89	5291579.55	Метод спутниковых геодезических измерений (определений)	$Mt = \sqrt{\Delta \Sigma \int \pm \frac{1}{4} \frac{1}{2} \frac{3}{4} 123 n}$	-
н542У	-	-	5180535.34	5291574.04	Метод спутниковых геодезических измерений (определений)	$Mt = \sqrt{\Delta \Sigma \int \pm \frac{1}{4} \frac{1}{2} \frac{3}{4} 123 n}$	-
н543У	-	-	5180541.36	5291561.82	Метод спутниковых геодезических измерений (определений)	$Mt = \sqrt{\Delta \Sigma \int \pm \frac{1}{4} \frac{1}{2} \frac{3}{4} 123 n}$	-
н544У	-	-	5180550.47	5291543.33	Метод спутниковых геодезических измерений (определений)	$Mt = \sqrt{\Delta \Sigma \int \pm \frac{1}{4} \frac{1}{2} \frac{3}{4} 123 n}$	-
н545У	-	-	5180551.78	5291540.80	Метод спутниковых геодезических измерений (определений)	$Mt = \sqrt{\Delta \Sigma \int \pm \frac{1}{4} \frac{1}{2} \frac{3}{4} 123 n}$	-
н546У	-	-	5180556.37	5291531.86	Метод спутниковых геодезических измерений (определений)	$Mt = \sqrt{\Delta \Sigma \int \pm \frac{1}{4} \frac{1}{2} \frac{3}{4} 123 n}$	-
н547У	-	-	5180557.58	5291529.86	Метод спутниковых геодезических измерений (определений)	$Mt = \sqrt{\Delta \Sigma \int \pm \frac{1}{4} \frac{1}{2} \frac{3}{4} 123 n}$	-
н548У	-	-	5180563.53	5291526.58	Метод спутниковых геодезических измерений (определений)	$Mt = \sqrt{\Delta \Sigma \int \pm \frac{1}{4} \frac{1}{2} \frac{3}{4} 123 n}$	-
н549У	-	-	5180566.95	5291529.06	Метод спутниковых геодезических измерений (определений)	$Mt = \sqrt{\Delta \Sigma \int \pm \frac{1}{4} \frac{1}{2} \frac{3}{4} 123 n}$	-
н550У	-	-	5180570.07	5291532.35	Метод спутниковых геодезических измерений (определений)	$Mt = \sqrt{\Delta \Sigma \int \pm \frac{1}{4} \frac{1}{2} \frac{3}{4} 123 n}$	-

1. Сведения о характерных точках границы уточняемого земельного участка с кадастровым номером 96:01:0002959:172 :							
Система координат СК-63, Зона 5							Зона № 5
Обозначение характерных точек границ	Координаты, м				Метод определения координат	Формулы, примененные для расчета средней квадратической погрешности определения координат характерных точек границ (Mt), с подставленными в такие формулы значениями и итоговые (вычисленные) значения Mt, м	Описание закрепления точки
	содержатся в Едином государственном реестре недвижимости		определены в результате выполнения комплексных кадастровых работ				
	X	Y	X	Y			
1	2	3	4	5	6	7	8
н551У	-	-	5180577.78	5291541.69	Метод спутниковых геодезических измерений (определений)	$Mt = \sqrt{\Delta \Sigma \int \pm \frac{1}{4} \frac{1}{2} \frac{3}{4} 123 n}$	-
н552У	-	-	5180586.12	5291550.65	Метод спутниковых геодезических измерений (определений)	$Mt = \sqrt{\Delta \Sigma \int \pm \frac{1}{4} \frac{1}{2} \frac{3}{4} 123 n}$	-
н553У	-	-	5180593.42	5291558.49	Метод спутниковых геодезических измерений (определений)	$Mt = \sqrt{\Delta \Sigma \int \pm \frac{1}{4} \frac{1}{2} \frac{3}{4} 123 n}$	-
н554У	-	-	5180594.67	5291559.93	Метод спутниковых геодезических измерений (определений)	$Mt = \sqrt{\Delta \Sigma \int \pm \frac{1}{4} \frac{1}{2} \frac{3}{4} 123 n}$	-
н555У	-	-	5180595.50	5291561.28	Метод спутниковых геодезических измерений (определений)	$Mt = \sqrt{\Delta \Sigma \int \pm \frac{1}{4} \frac{1}{2} \frac{3}{4} 123 n}$	-
н556У	-	-	5180596.59	5291564.38	Метод спутниковых геодезических измерений (определений)	$Mt = \sqrt{\Delta \Sigma \int \pm \frac{1}{4} \frac{1}{2} \frac{3}{4} 123 n}$	-
н557У	-	-	5180602.59	5291571.22	Метод спутниковых геодезических измерений (определений)	$Mt = \sqrt{\Delta \Sigma \int \pm \frac{1}{4} \frac{1}{2} \frac{3}{4} 123 n}$	-
н519У	-	-	5180606.24	5291575.36	Метод спутниковых геодезических измерений (определений)	$Mt = \sqrt{\Delta \Sigma \int \pm \frac{1}{4} \frac{1}{2} \frac{3}{4} 123 n}$	-
2. Сведения о частях границ уточняемого земельного участка с кадастровым номером 96:01:0002959:172 :							
Обозначение части границ		Горизонтальное проложение (S), м	Описание прохождения части границ	Сведения о согласовании местоположения границ (согласовано/спорное)			
от т.	до т.						
1	2	3	4	5			
н519У	н520У	0.75	-	-			
н520У	н521У	27.96	-	-			
н521У	н522У	6.15	-	-			
н522У	н523У	3.58	-	-			

**2. Сведения о частях границ уточняемого земельного участка с кадастровым номером 96:01:0002959:172 :**

Обозначение части границ		Горизонтальное проложение (S), м	Описание прохождения части границ	Сведения о согласовании местоположения границ (согласовано/спорное)
от т.	до т.			
1	2	3	4	5
н523У	н524У	5.61	-	-
н524У	н525У	5.38	-	-
н525У	н526У	3.42	-	-
н526У	н527У	2.81	-	-
н527У	н528У	2.77	-	-
н528У	н529У	2.94	-	-
н529У	н530У	3.28	-	-
н530У	н531У	5.54	-	-
н531У	н532У	6.66	-	-
н532У	н533У	7.26	-	-
н533У	н534У	4.67	-	-
н534У	н535У	10.65	-	-
н535У	н536У	2.17	-	-
н536У	н537У	7.21	-	-
н537У	н538У	11.78	-	-
н538У	н539У	6.01	-	-
н539У	н540У	4.02	-	-
н540У	н541У	14.03	-	-
н541У	н542У	6.03	-	-
н542У	н543У	13.62	-	-
н543У	н544У	20.61	-	-
н544У	н545У	2.85	-	-
н545У	н546У	10.05	-	-
н546У	н547У	2.34	-	-
н547У	н548У	6.79	-	-
н548У	н549У	4.22	-	-
н549У	н550У	4.53	-	-
н550У	н551У	12.11	-	-
н551У	н552У	12.24	-	-
н552У	н553У	10.71	-	-
н553У	н554У	1.91	-	-
н554У	н555У	1.58	-	-
н555У	н556У	3.29	-	-
н556У	н557У	9.10	-	-
н557У	н519У	5.52	-	-

<b>3. Сведения о характеристиках уточняемого земельного участка с кадастровым номером 96:01:0002959:172 :</b>		
<b>№ п/п</b>	<b>Наименование характеристики земельного участка</b>	<b>Значение характеристики</b>
<b>1</b>	<b>2</b>	<b>3</b>
1.	Адрес земельного участка	-
1.1.	Сведения о местоположении земельного участка (при отсутствии адреса) в структурированном в соответствии с федеральной информационной адресной системой виде	-
1.2.	Дополнительные сведения о местоположении земельного участка	-
2.	Площадь земельного участка $\pm$ величина погрешности определения (вычисления) площади ( $P \pm \Delta P$ ), м <sup>2</sup>	3994 $\pm$ 22
3.	Формула, примененная для вычисления предельной погрешности определения площади земельного участка, с подставленными значениями и итоговые (вычисленные) значения ( $\Delta P$ ), м <sup>2</sup>	$\Delta P = 3.5 * M_t * \sqrt{P} = 3.5 * 0,1 * \sqrt{3994} = 22$
4.	Площадь земельного участка согласно сведениям Единого государственного реестра недвижимости ( $P_{\text{кад}}$ ), м <sup>2</sup>	3994
5.	Оценка расхождения $P$ и $P_{\text{кад}}$ ( $P - P_{\text{кад}}$ ), м <sup>2</sup>	-
6.	Предельные минимальный и максимальный размеры земельного участка ( $P_{\text{мин}}$ и $P_{\text{макс}}$ ), м <sup>2</sup>	- -
7.	Вид (виды) разрешенного использования	-
7.1.	Дополнительные сведения об использовании земельного участка	-
8.	Кадастровый или иной государственный учетный номер (инвентарный) здания, сооружения, объекта незавершенного строительства, расположенного на земельном участке	96:01:0002959:412 96:01:0002959:415
9.	Сведения о земельных участках (землях общего пользования, территории общего пользования), посредством которых обеспечивается доступ	Земли общего пользования
10.	Иные сведения	-
<b>4. Пояснения к сведениям об уточняемом земельном участке с кадастровым номером 96:01:0002959:172 :</b>		
1.	-	

## Сведения об уточняемых земельных участках

### 1. Сведения о характерных точках границы уточняемого земельного участка с кадастровым номером 96:01:0002959:173 :

Система координат СК-63, Зона 5

Зона №5

Обозначение характерных точек границ	Координаты, м				Метод определения координат	Формулы, примененные для расчета средней квадратической погрешности определения координат характерных точек границ (Mt), с подставленными в такие формулы значениями и итоговые (вычисленные) значения Mt, м	Описание закрепления точки
	содержатся в Едином государственном реестре недвижимости		определены в результате выполнения комплексных кадастровых работ				
	X	Y	X	Y			
1	2	3	4	5	6	7	8
						-	
н167У	-	-	5180933.53	5291523.64	Метод спутниковых геодезических измерений (определений)	$Mt = \sqrt{\Delta \Sigma \int \pm \frac{1}{4} \frac{1}{2} \frac{3}{4} 123 n}$	-
н558У	-	-	5180942.49	5291522.63	Метод спутниковых геодезических измерений (определений)	$Mt = \sqrt{\Delta \Sigma \int \pm \frac{1}{4} \frac{1}{2} \frac{3}{4} 123 n}$	-
н559У	-	-	5180946.72	5291522.27	Метод спутниковых геодезических измерений (определений)	$Mt = \sqrt{\Delta \Sigma \int \pm \frac{1}{4} \frac{1}{2} \frac{3}{4} 123 n}$	-
н560У	-	-	5180962.17	5291520.63	Метод спутниковых геодезических измерений (определений)	$Mt = \sqrt{\Delta \Sigma \int \pm \frac{1}{4} \frac{1}{2} \frac{3}{4} 123 n}$	-
н561У	-	-	5180973.02	5291519.50	Метод спутниковых геодезических измерений (определений)	$Mt = \sqrt{\Delta \Sigma \int \pm \frac{1}{4} \frac{1}{2} \frac{3}{4} 123 n}$	-
н562У	-	-	5180975.10	5291519.27	Метод спутниковых геодезических измерений (определений)	$Mt = \sqrt{\Delta \Sigma \int \pm \frac{1}{4} \frac{1}{2} \frac{3}{4} 123 n}$	-
н563У	-	-	5180983.18	5291518.42	Метод спутниковых геодезических измерений (определений)	$Mt = \sqrt{\Delta \Sigma \int \pm \frac{1}{4} \frac{1}{2} \frac{3}{4} 123 n}$	-
н564У	-	-	5180984.47	5291518.28	Метод спутниковых геодезических измерений (определений)	$Mt = \sqrt{\Delta \Sigma \int \pm \frac{1}{4} \frac{1}{2} \frac{3}{4} 123 n}$	-
н565У	-	-	5180984.95	5291520.75	Метод спутниковых геодезических измерений (определений)	$Mt = \sqrt{\Delta \Sigma \int \pm \frac{1}{4} \frac{1}{2} \frac{3}{4} 123 n}$	-
н566У	-	-	5181022.15	5291513.16	Метод спутниковых геодезических измерений (определений)	$Mt = \sqrt{\Delta \Sigma \int \pm \frac{1}{4} \frac{1}{2} \frac{3}{4} 123 n}$	-



1. Сведения о характерных точках границы уточняемого земельного участка с кадастровым номером 96:01:0002959:173 :							
Система координат СК-63, Зона 5							Зона № 5
Обозначение характерных точек границ	Координаты, м				Метод определения координат	Формулы, примененные для расчета средней квадратической погрешности определения координат характерных точек границ (Mt), с подставленными в такие формулы значениями и итоговые (вычисленные) значения Mt, м	Описание закрепления точки
	содержатся в Едином государственном реестре недвижимости		определены в результате выполнения комплексных кадастровых работ				
	X	Y	X	Y			
1	2	3	4	5	6	7	8
н567У	-	-	5181039.53	5291609.08	Метод спутниковых геодезических измерений (определений)	$Mt = \sqrt{\Delta \Sigma \int \pm \frac{1}{4} \frac{1}{2} \frac{3}{4} 123 n}$	-
н568У	-	-	5181046.47	5291646.11	Метод спутниковых геодезических измерений (определений)	$Mt = \sqrt{\Delta \Sigma \int \pm \frac{1}{4} \frac{1}{2} \frac{3}{4} 123 n}$	-
н569У	-	-	5181048.17	5291655.02	Метод спутниковых геодезических измерений (определений)	$Mt = \sqrt{\Delta \Sigma \int \pm \frac{1}{4} \frac{1}{2} \frac{3}{4} 123 n}$	-
н570У	-	-	5181051.23	5291673.91	Метод спутниковых геодезических измерений (определений)	$Mt = \sqrt{\Delta \Sigma \int \pm \frac{1}{4} \frac{1}{2} \frac{3}{4} 123 n}$	-
н571У	-	-	5181052.57	5291680.03	Метод спутниковых геодезических измерений (определений)	$Mt = \sqrt{\Delta \Sigma \int \pm \frac{1}{4} \frac{1}{2} \frac{3}{4} 123 n}$	-
н572У	-	-	5181056.29	5291702.37	Метод спутниковых геодезических измерений (определений)	$Mt = \sqrt{\Delta \Sigma \int \pm \frac{1}{4} \frac{1}{2} \frac{3}{4} 123 n}$	-
н573У	-	-	5181050.02	5291709.70	Метод спутниковых геодезических измерений (определений)	$Mt = \sqrt{\Delta \Sigma \int \pm \frac{1}{4} \frac{1}{2} \frac{3}{4} 123 n}$	-
н574У	-	-	5181047.95	5291709.92	Метод спутниковых геодезических измерений (определений)	$Mt = \sqrt{\Delta \Sigma \int \pm \frac{1}{4} \frac{1}{2} \frac{3}{4} 123 n}$	-
н575У	-	-	5181041.21	5291710.15	Метод спутниковых геодезических измерений (определений)	$Mt = \sqrt{\Delta \Sigma \int \pm \frac{1}{4} \frac{1}{2} \frac{3}{4} 123 n}$	-
н576У	-	-	5181005.27	5291711.40	Метод спутниковых геодезических измерений (определений)	$Mt = \sqrt{\Delta \Sigma \int \pm \frac{1}{4} \frac{1}{2} \frac{3}{4} 123 n}$	-
н577У	-	-	5180993.32	5291711.67	Метод спутниковых геодезических измерений (определений)	$Mt = \sqrt{\Delta \Sigma \int \pm \frac{1}{4} \frac{1}{2} \frac{3}{4} 123 n}$	-

1. Сведения о характерных точках границы уточняемого земельного участка с кадастровым номером 96:01:0002959:173 :							
Система координат СК-63, Зона 5							Зона № 5
Обозначение характерных точек границ	Координаты, м				Метод определения координат	Формулы, примененные для расчета средней квадратической погрешности определения координат характерных точек границ (Mt), с подставленными в такие формулы значениями и итоговые (вычисленные) значения Mt, м	Описание закрепления точки
	содержатся в Едином государственном реестре недвижимости		определены в результате выполнения комплексных кадастровых работ				
	X	Y	X	Y			
1	2	3	4	5	6	7	8
н578У	-	-	5180983.84	5291712.38	Метод спутниковых геодезических измерений (определений)	$Mt = \sqrt{\Delta \Sigma \int \pm \frac{1}{4} \frac{1}{2} \frac{3}{4} 123 n}$	-
н579У	-	-	5180978.06	5291712.81	Метод спутниковых геодезических измерений (определений)	$Mt = \sqrt{\Delta \Sigma \int \pm \frac{1}{4} \frac{1}{2} \frac{3}{4} 123 n}$	-
н580У	-	-	5180947.54	5291714.74	Метод спутниковых геодезических измерений (определений)	$Mt = \sqrt{\Delta \Sigma \int \pm \frac{1}{4} \frac{1}{2} \frac{3}{4} 123 n}$	-
н581У	-	-	5180936.46	5291715.26	Метод спутниковых геодезических измерений (определений)	$Mt = \sqrt{\Delta \Sigma \int \pm \frac{1}{4} \frac{1}{2} \frac{3}{4} 123 n}$	-
н582У	-	-	5180936.27	5291710.28	Метод спутниковых геодезических измерений (определений)	$Mt = \sqrt{\Delta \Sigma \int \pm \frac{1}{4} \frac{1}{2} \frac{3}{4} 123 n}$	-
н583У	-	-	5180935.16	5291710.34	Метод спутниковых геодезических измерений (определений)	$Mt = \sqrt{\Delta \Sigma \int \pm \frac{1}{4} \frac{1}{2} \frac{3}{4} 123 n}$	-
н584У	-	-	5180932.89	5291710.45	Метод спутниковых геодезических измерений (определений)	$Mt = \sqrt{\Delta \Sigma \int \pm \frac{1}{4} \frac{1}{2} \frac{3}{4} 123 n}$	-
н585У	-	-	5180932.67	5291703.16	Метод спутниковых геодезических измерений (определений)	$Mt = \sqrt{\Delta \Sigma \int \pm \frac{1}{4} \frac{1}{2} \frac{3}{4} 123 n}$	-
н586У	-	-	5180932.55	5291690.11	Метод спутниковых геодезических измерений (определений)	$Mt = \sqrt{\Delta \Sigma \int \pm \frac{1}{4} \frac{1}{2} \frac{3}{4} 123 n}$	-
н587У	-	-	5180937.94	5291689.95	Метод спутниковых геодезических измерений (определений)	$Mt = \sqrt{\Delta \Sigma \int \pm \frac{1}{4} \frac{1}{2} \frac{3}{4} 123 n}$	-
н588У	-	-	5180938.90	5291689.93	Метод спутниковых геодезических измерений (определений)	$Mt = \sqrt{\Delta \Sigma \int \pm \frac{1}{4} \frac{1}{2} \frac{3}{4} 123 n}$	-

1. Сведения о характерных точках границы уточняемого земельного участка с кадастровым номером 96:01:0002959:173 :							
Система координат СК-63, Зона 5							Зона № 5
Обозначение характерных точек границ	Координаты, м				Метод определения координат	Формулы, примененные для расчета средней квадратической погрешности определения координат характерных точек границ (Mt), с подставленными в такие формулы значениями и итоговые (вычисленные) значения Mt, м	Описание закрепления точки
	содержатся в Едином государственном реестре недвижимости		определены в результате выполнения комплексных кадастровых работ				
	X	Y	X	Y			
1	2	3	4	5	6	7	8
н589У	-	-	5180936.98	5291660.57	Метод спутниковых геодезических измерений (определений)	$Mt = \sqrt{\Delta \Sigma \int \pm 1/4 1/2 3/4 123 n}$	-
н590У	-	-	5180935.24	5291633.88	Метод спутниковых геодезических измерений (определений)	$Mt = \sqrt{\Delta \Sigma \int \pm 1/4 1/2 3/4 123 n}$	-
н591У	-	-	5180934.16	5291611.69	Метод спутниковых геодезических измерений (определений)	$Mt = \sqrt{\Delta \Sigma \int \pm 1/4 1/2 3/4 123 n}$	-
н200У	-	-	5180934.15	5291611.26	Метод спутниковых геодезических измерений (определений)	$Mt = \sqrt{\Delta \Sigma \int \pm 1/4 1/2 3/4 123 n}$	-
н199У	-	-	5180938.37	5291611.03	Метод спутниковых геодезических измерений (определений)	$Mt = \sqrt{\Delta \Sigma \int \pm 1/4 1/2 3/4 123 n}$	-
н198У	-	-	5180937.63	5291603.96	Метод спутниковых геодезических измерений (определений)	$Mt = \sqrt{\Delta \Sigma \int \pm 1/4 1/2 3/4 123 n}$	-
н197У	-	-	5180938.44	5291603.87	Метод спутниковых геодезических измерений (определений)	$Mt = \sqrt{\Delta \Sigma \int \pm 1/4 1/2 3/4 123 n}$	-
н196У	-	-	5180938.15	5291601.44	Метод спутниковых геодезических измерений (определений)	$Mt = \sqrt{\Delta \Sigma \int \pm 1/4 1/2 3/4 123 n}$	-
н195У	-	-	5180946.86	5291600.42	Метод спутниковых геодезических измерений (определений)	$Mt = \sqrt{\Delta \Sigma \int \pm 1/4 1/2 3/4 123 n}$	-
н194У	-	-	5180945.27	5291575.12	Метод спутниковых геодезических измерений (определений)	$Mt = \sqrt{\Delta \Sigma \int \pm 1/4 1/2 3/4 123 n}$	-
н172У	-	-	5180936.44	5291575.88	Метод спутниковых геодезических измерений (определений)	$Mt = \sqrt{\Delta \Sigma \int \pm 1/4 1/2 3/4 123 n}$	-

**1. Сведения о характерных точках границы уточняемого земельного участка с кадастровым номером 96:01:0002959:173 :**

Система координат СК-63, Зона 5					Зона № 5		
Обозначение характерных точек границ	Координаты, м				Метод определения координат	Формулы, примененные для расчета средней квадратической погрешности определения координат характерных точек границ (Mt), с подставленными в такие формулы значениями и итоговые (вычисленные) значения Mt, м	Описание закрепления точки
	содержатся в Едином государственном реестре недвижимости		определены в результате выполнения комплексных кадастровых работ				
	X	Y	X	Y			
1	2	3	4	5	6	7	8
н171У	-	-	5180936.08	5291571.79	Метод спутниковых геодезических измерений (определений)	$Mt = \sqrt{\Delta \Sigma \int \pm 1/4 1/2 3/4 123 n}$	-
н170У	-	-	5180934.95	5291571.88	Метод спутниковых геодезических измерений (определений)	$Mt = \sqrt{\Delta \Sigma \int \pm 1/4 1/2 3/4 123 n}$	-
н169У	-	-	5180931.65	5291540.30	Метод спутниковых геодезических измерений (определений)	$Mt = \sqrt{\Delta \Sigma \int \pm 1/4 1/2 3/4 123 n}$	-
н168У	-	-	5180935.33	5291539.89	Метод спутниковых геодезических измерений (определений)	$Mt = \sqrt{\Delta \Sigma \int \pm 1/4 1/2 3/4 123 n}$	-
н167У	-	-	5180933.53	5291523.64	Метод спутниковых геодезических измерений (определений)	$Mt = \sqrt{\Delta \Sigma \int \pm 1/4 1/2 3/4 123 n}$	-

**2. Сведения о частях границ уточняемого земельного участка с кадастровым номером 96:01:0002959:173 :**

Обозначение части границ		Горизонтальное проложение (S), м	Описание прохождения части границ	Сведения о согласовании местоположения границ (согласовано/спорное)
от т.	до т.			
1	2	3	4	5
н167У	н558У	9.02	-	-
н558У	н559У	4.25	-	-
н559У	н560У	15.54	-	-
н560У	н561У	10.91	-	-
н561У	н562У	2.09	-	-
н562У	н563У	8.12	-	-
н563У	н564У	1.30	-	-
н564У	н565У	2.52	-	-
н565У	н566У	37.97	-	-
н566У	н567У	97.48	-	-
н567У	н568У	37.67	-	-
н568У	н569У	9.07	-	-
н569У	н570У	19.14	-	-

**2. Сведения о частях границ уточняемого земельного участка с кадастровым номером 96:01:0002959:173 :**

Обозначение части границ		Горизонтальное проложение (S), м	Описание прохождения части границ	Сведения о согласовании местоположения границ (согласовано/спорное)
от т.	до т.			
1	2	3	4	5
н570У	н571У	6.26	-	-
н571У	н572У	22.65	-	-
н572У	н573У	9.65	-	-
н573У	н574У	2.08	-	-
н574У	н575У	6.74	-	-
н575У	н576У	35.96	-	-
н576У	н577У	11.95	-	-
н577У	н578У	9.51	-	-
н578У	н579У	5.80	-	-
н579У	н580У	30.58	-	-
н580У	н581У	11.09	-	-
н581У	н582У	4.98	-	-
н582У	н583У	1.11	-	-
н583У	н584У	2.27	-	-
н584У	н585У	7.29	-	-
н585У	н586У	13.05	-	-
н586У	н587У	5.39	-	-
н587У	н588У	0.96	-	-
н588У	н589У	29.42	-	-
н589У	н590У	26.75	-	-
н590У	н591У	22.22	-	-
н591У	н200У	0.43	-	-
н200У	н199У	4.23	-	-
н199У	н198У	7.11	-	-
н198У	н197У	0.81	-	-
н197У	н196У	2.45	-	-
н196У	н195У	8.77	-	-
н195У	н194У	25.35	-	-
н194У	н172У	8.86	-	-
н172У	н171У	4.11	-	-
н171У	н170У	1.13	-	-
н170У	н169У	31.75	-	-
н169У	н168У	3.70	-	-
н168У	н167У	16.35	-	-

<b>3. Сведения о характеристиках уточняемого земельного участка с кадастровым номером 96:01:0002959:173 :</b>		
<b>№ п/п</b>	<b>Наименование характеристики земельного участка</b>	<b>Значение характеристики</b>
<b>1</b>	<b>2</b>	<b>3</b>
1.	Адрес земельного участка	-
1.1.	Сведения о местоположении земельного участка (при отсутствии адреса) в структурированном в соответствии с федеральной информационной адресной системой виде	-
1.2.	Дополнительные сведения о местоположении земельного участка	-
2.	Площадь земельного участка $\pm$ величина погрешности определения (вычисления) площади ( $P \pm \Delta P$ ), м <sup>2</sup>	20053 $\pm$ 50
3.	Формула, примененная для вычисления предельной погрешности определения площади земельного участка, с подставленными значениями и итоговые (вычисленные) значения ( $\Delta P$ ), м <sup>2</sup>	$\Delta P = 3.5 * M_t * \sqrt{P} = 3.5 * 0,1 * \sqrt{20053} = 50$
4.	Площадь земельного участка согласно сведениям Единого государственного реестра недвижимости ( $R_{\text{кад}}$ ), м <sup>2</sup>	19768
5.	Оценка расхождения $P$ и $R_{\text{кад}}$ ( $P - R_{\text{кад}}$ ), м <sup>2</sup>	285
6.	Предельные минимальный и максимальный размеры земельного участка ( $R_{\text{мин}}$ и $R_{\text{макс}}$ ), м <sup>2</sup>	- -
7.	Вид (виды) разрешенного использования	-
7.1.	Дополнительные сведения об использовании земельного участка	-
8.	Кадастровый или иной государственный учетный номер (инвентарный) здания, сооружения, объекта незавершенного строительства, расположенного на земельном участке	96:01:0002959:274 96:01:0002959:275 96:01:0002959:276 96:01:0002959:277 96:01:0002959:278 96:01:0002959:313 96:01:0002959:319
9.	Сведения о земельных участках (землях общего пользования, территории общего пользования), посредством которых обеспечивается доступ	Земли общего пользования
10.	Иные сведения	-
<b>4. Пояснения к сведениям об уточняемом земельном участке с кадастровым номером 96:01:0002959:173 :</b>		
1.	-	

## Сведения об уточняемых земельных участках

### 1. Сведения о характерных точках границы уточняемого земельного участка с кадастровым номером 96:01:0002959:175 :

Система координат СК-63, Зона 5

Зона №5

Обозначение характерных точек границ	Координаты, м				Метод определения координат	Формулы, примененные для расчета средней квадратической погрешности определения координат характерных точек границ (Mt), с подставленными в такие формулы значениями и итоговые (вычисленные) значения Mt, м	Описание закрепления точки
	содержатся в Едином государственном реестре недвижимости		определены в результате выполнения комплексных работ				
	X	Y	X	Y			
1	2	3	4	5	6	7	8
						-	
н187У	-	-	5180856.27	5291530.36	Метод спутниковых геодезических измерений (определений)	$Mt = \sqrt{\Delta \Sigma \int \pm \frac{1}{4} \frac{1}{2} \frac{3}{4} 123 n}$	-
н186У	-	-	5180856.74	5291538.12	Метод спутниковых геодезических измерений (определений)	$Mt = \sqrt{\Delta \Sigma \int \pm \frac{1}{4} \frac{1}{2} \frac{3}{4} 123 n}$	-
н185У	-	-	5180856.90	5291540.64	Метод спутниковых геодезических измерений (определений)	$Mt = \sqrt{\Delta \Sigma \int \pm \frac{1}{4} \frac{1}{2} \frac{3}{4} 123 n}$	-
н184У	-	-	5180857.21	5291545.70	Метод спутниковых геодезических измерений (определений)	$Mt = \sqrt{\Delta \Sigma \int \pm \frac{1}{4} \frac{1}{2} \frac{3}{4} 123 n}$	-
н183У	-	-	5180859.51	5291583.64	Метод спутниковых геодезических измерений (определений)	$Mt = \sqrt{\Delta \Sigma \int \pm \frac{1}{4} \frac{1}{2} \frac{3}{4} 123 n}$	-
н182У	-	-	5180860.17	5291594.41	Метод спутниковых геодезических измерений (определений)	$Mt = \sqrt{\Delta \Sigma \int \pm \frac{1}{4} \frac{1}{2} \frac{3}{4} 123 n}$	-
н592У	-	-	5180789.87	5291598.26	Метод спутниковых геодезических измерений (определений)	$Mt = \sqrt{\Delta \Sigma \int \pm \frac{1}{4} \frac{1}{2} \frac{3}{4} 123 n}$	-
н593У	-	-	5180789.78	5291586.79	Метод спутниковых геодезических измерений (определений)	$Mt = \sqrt{\Delta \Sigma \int \pm \frac{1}{4} \frac{1}{2} \frac{3}{4} 123 n}$	-
н594У	-	-	5180789.22	5291574.30	Метод спутниковых геодезических измерений (определений)	$Mt = \sqrt{\Delta \Sigma \int \pm \frac{1}{4} \frac{1}{2} \frac{3}{4} 123 n}$	-
н595У	-	-	5180789.78	5291569.95	Метод спутниковых геодезических измерений (определений)	$Mt = \sqrt{\Delta \Sigma \int \pm \frac{1}{4} \frac{1}{2} \frac{3}{4} 123 n}$	-

1. Сведения о характерных точках границы уточняемого земельного участка с кадастровым номером 96:01:0002959:175 :							
Система координат СК-63, Зона 5							Зона № 5
Обозначение характерных точек границ	Координаты, м				Метод определения координат	Формулы, примененные для расчета средней квадратической погрешности определения координат характерных точек границ (Mt), с подставленными в такие формулы значениями и итоговые (вычисленные) значения Mt, м	Описание закрепления точки
	содержатся в Едином государственном реестре недвижимости		определены в результате выполнения комплексных кадастровых работ				
	X	Y	X	Y			
1	2	3	4	5	6	7	8
н596У	-	-	5180792.40	5291549.60	Метод спутниковых геодезических измерений (определений)	$Mt = \sqrt{\Delta \Sigma \int \pm 1/4 1/2 3/4 123 n}$	-
н597У	-	-	5180799.29	5291550.00	Метод спутниковых геодезических измерений (определений)	$Mt = \sqrt{\Delta \Sigma \int \pm 1/4 1/2 3/4 123 n}$	-
н598У	-	-	5180799.34	5291547.33	Метод спутниковых геодезических измерений (определений)	$Mt = \sqrt{\Delta \Sigma \int \pm 1/4 1/2 3/4 123 n}$	-
н599У	-	-	5180799.68	5291529.04	Метод спутниковых геодезических измерений (определений)	$Mt = \sqrt{\Delta \Sigma \int \pm 1/4 1/2 3/4 123 n}$	-
н600У	-	-	5180800.55	5291527.38	Метод спутниковых геодезических измерений (определений)	$Mt = \sqrt{\Delta \Sigma \int \pm 1/4 1/2 3/4 123 n}$	-
н601У	-	-	5180804.48	5291522.04	Метод спутниковых геодезических измерений (определений)	$Mt = \sqrt{\Delta \Sigma \int \pm 1/4 1/2 3/4 123 n}$	-
н602У	-	-	5180805.32	5291521.47	Метод спутниковых геодезических измерений (определений)	$Mt = \sqrt{\Delta \Sigma \int \pm 1/4 1/2 3/4 123 n}$	-
н603У	-	-	5180806.77	5291521.14	Метод спутниковых геодезических измерений (определений)	$Mt = \sqrt{\Delta \Sigma \int \pm 1/4 1/2 3/4 123 n}$	-
н604У	-	-	5180813.34	5291520.51	Метод спутниковых геодезических измерений (определений)	$Mt = \sqrt{\Delta \Sigma \int \pm 1/4 1/2 3/4 123 n}$	-
н359У	-	-	5180840.72	5291519.07	Метод спутниковых геодезических измерений (определений)	$Mt = \sqrt{\Delta \Sigma \int \pm 1/4 1/2 3/4 123 n}$	-
н358У	-	-	5180841.01	5291525.94	Метод спутниковых геодезических измерений (определений)	$Mt = \sqrt{\Delta \Sigma \int \pm 1/4 1/2 3/4 123 n}$	-



**1. Сведения о характерных точках границы уточняемого земельного участка с кадастровым номером 96:01:0002959:175 :**

Система координат СК-63, Зона 5					Зона № 5		
Обозначение характерных точек границ	Координаты, м				Метод определения координат	Формулы, примененные для расчета средней квадратической погрешности определения координат характерных точек границ (Mt), с подставленными в такие формулы значениями и итоговые (вычисленные) значения Mt, м	Описание закрепления точки
	содержатся в Едином государственном реестре недвижимости		определены в результате выполнения комплексных кадастровых работ				
	X	Y	X	Y			
1	2	3	4	5	6	7	8
н357У	-	-	5180840.49	5291531.74	Метод спутниковых геодезических измерений (определений)	$Mt = \sqrt{\Delta \Sigma \int \pm 1/4 1/2 3/4 123 n}$	-
н356У	-	-	5180849.62	5291530.95	Метод спутниковых геодезических измерений (определений)	$Mt = \sqrt{\Delta \Sigma \int \pm 1/4 1/2 3/4 123 n}$	-
н187У	-	-	5180856.27	5291530.36	Метод спутниковых геодезических измерений (определений)	$Mt = \sqrt{\Delta \Sigma \int \pm 1/4 1/2 3/4 123 n}$	-

**2. Сведения о частях границ уточняемого земельного участка с кадастровым номером 96:01:0002959:175 :**

Обозначение части границ		Горизонтальное проложение (S), м	Описание прохождения части границ	Сведения о согласовании местоположения границ (согласовано/спорное)
от т.	до т.			
1	2	3	4	5
н187У	н186У	7.77	-	-
н186У	н185У	2.53	-	-
н185У	н184У	5.07	-	-
н184У	н183У	38.01	-	-
н183У	н182У	10.79	-	-
н182У	н592У	70.41	-	-
н592У	н593У	11.47	-	-
н593У	н594У	12.50	-	-
н594У	н595У	4.39	-	-
н595У	н596У	20.52	-	-
н596У	н597У	6.90	-	-
н597У	н598У	2.67	-	-
н598У	н599У	18.29	-	-
н599У	н600У	1.87	-	-
н600У	н601У	6.63	-	-
н601У	н602У	1.02	-	-
н602У	н603У	1.49	-	-
н603У	н604У	6.60	-	-
н604У	н359У	27.42	-	-

<b>2. Сведения о частях границ уточняемого земельного участка с кадастровым номером 96:01:0002959:175 :</b>				
Обозначение части границ		Горизонтальное проложение (S), м	Описание прохождения части границ	Сведения о согласовании местоположения границ (согласовано/спорное)
от т.	до т.			
1	2	3	4	5
н359У	н358У	6.88	-	-
н358У	н357У	5.82	-	-
н357У	н356У	9.16	-	-
н356У	н187У	6.68	-	-
<b>3. Сведения о характеристиках уточняемого земельного участка с кадастровым номером 96:01:0002959:175 :</b>				
№ п/п	Наименование характеристики земельного участка	Значение характеристики		
1	2	3		
1.	Адрес земельного участка	-		
1.1.	Сведения о местоположении земельного участка (при отсутствии адреса) в структурированном в соответствии с федеральной информационной адресной системой виде	-		
1.2.	Дополнительные сведения о местоположении земельного участка	-		
2.	Площадь земельного участка ± величина погрешности определения (вычисления) площади (P ± ΔP), м2	4696 ± 24		
3.	Формула, примененная для вычисления предельной погрешности определения площади земельного участка, с подставленными значениями и итоговые (вычисленные) значения (ΔP), м2	$\Delta P = 3.5 * M_t * \sqrt{P} = 3.5 * 0,1 * \sqrt{4696} = 24$		
4.	Площадь земельного участка согласно сведениям Единого государственного реестра недвижимости (P <sub>кад</sub> ), м2	4695		
5.	Оценка расхождения P и P <sub>кад</sub> (P - P <sub>кад</sub> ), м2	1		
6.	Предельные минимальный и максимальный размеры земельного участка (P <sub>мин</sub> и P <sub>макс</sub> ), м2	-		
7.	Вид (виды) разрешенного использования	-		
7.1.	Дополнительные сведения об использовании земельного участка	-		
8.	Кадастровый или иной государственный учетный номер (инвентарный) здания, сооружения, объекта незавершенного строительства, расположенного на земельном участке	96:01:0002959:404 96:01:0002959:617 96:01:0002959:623 96:01:0002959:624 96:01:0002959:625 96:01:0002959:649 96:01:0002959:650 96:01:0002959:651		
9.	Сведения о земельных участках (землях общего пользования, территории общего пользования), посредством которых обеспечивается доступ	Земли общего пользования		
10.	Иные сведения	-		
<b>4. Пояснения к сведениям об уточняемом земельном участке с кадастровым номером 96:01:0002959:175 :</b>				
1.	-			

## Сведения об уточняемых земельных участках

### 1. Сведения о характерных точках границы уточняемого земельного участка с кадастровым номером 96:01:0002959:176 :

Система координат СК-63, Зона 5

Зона №5

Обозначение характерных точек границ	Координаты, м				Метод определения координат	Формулы, примененные для расчета средней квадратической погрешности определения координат характерных точек границ (Mt), с подставленными в такие формулы значениями и итоговые (вычисленные) значения Mt, м	Описание закрепления точки
	содержатся в Едином государственном реестре недвижимости		определены в результате выполнения комплексных работ				
	X	Y	X	Y			
1	2	3	4	5	6	7	8
						-	
н46У	-	-	5180850.95	5291450.87	Метод спутниковых геодезических измерений (определений)	$Mt = \sqrt{\Delta \Sigma \int \pm \frac{1}{4} \frac{1}{2} \frac{3}{4} 123 n}$	-
н45У	-	-	5180888.99	5291449.89	Метод спутниковых геодезических измерений (определений)	$Mt = \sqrt{\Delta \Sigma \int \pm \frac{1}{4} \frac{1}{2} \frac{3}{4} 123 n}$	-
н44У	-	-	5180893.99	5291449.77	Метод спутниковых геодезических измерений (определений)	$Mt = \sqrt{\Delta \Sigma \int \pm \frac{1}{4} \frac{1}{2} \frac{3}{4} 123 n}$	-
н43У	-	-	5180896.49	5291449.71	Метод спутниковых геодезических измерений (определений)	$Mt = \sqrt{\Delta \Sigma \int \pm \frac{1}{4} \frac{1}{2} \frac{3}{4} 123 n}$	-
н42У	-	-	5180900.18	5291449.65	Метод спутниковых геодезических измерений (определений)	$Mt = \sqrt{\Delta \Sigma \int \pm \frac{1}{4} \frac{1}{2} \frac{3}{4} 123 n}$	-
н41У	-	-	5180899.84	5291442.29	Метод спутниковых геодезических измерений (определений)	$Mt = \sqrt{\Delta \Sigma \int \pm \frac{1}{4} \frac{1}{2} \frac{3}{4} 123 n}$	-
н40У	-	-	5180902.54	5291441.79	Метод спутниковых геодезических измерений (определений)	$Mt = \sqrt{\Delta \Sigma \int \pm \frac{1}{4} \frac{1}{2} \frac{3}{4} 123 n}$	-
н605У	-	-	5180903.53	5291441.78	Метод спутниковых геодезических измерений (определений)	$Mt = \sqrt{\Delta \Sigma \int \pm \frac{1}{4} \frac{1}{2} \frac{3}{4} 123 n}$	-
н606У	-	-	5180902.85	5291464.18	Метод спутниковых геодезических измерений (определений)	$Mt = \sqrt{\Delta \Sigma \int \pm \frac{1}{4} \frac{1}{2} \frac{3}{4} 123 n}$	-
н368У	-	-	5180897.00	5291464.02	Метод спутниковых геодезических измерений (определений)	$Mt = \sqrt{\Delta \Sigma \int \pm \frac{1}{4} \frac{1}{2} \frac{3}{4} 123 n}$	-

**1. Сведения о характерных точках границы уточняемого земельного участка с кадастровым номером 96:01:0002959:176 :**

Система координат СК-63, Зона 5					Зона № 5		
Обозначение характерных точек границ	Координаты, м				Метод определения координат	Формулы, примененные для расчета средней квадратической погрешности определения координат характерных точек границ (Mt), с подставленными в такие формулы значениями и итоговые (вычисленные) значения Mt, м	Описание закрепления точки
	содержатся в Едином государственном реестре недвижимости		определены в результате выполнения комплексных кадастровых работ				
	X	Y	X	Y			
1	2	3	4	5	6	7	8
н367У	-	-	5180886.94	5291463.74	Метод спутниковых геодезических измерений (определений)	$Mt = \sqrt{\Delta \Sigma \int \pm 1/4 1/2 3/4 123 n}$	-
н366У	-	-	5180855.80	5291463.03	Метод спутниковых геодезических измерений (определений)	$Mt = \sqrt{\Delta \Sigma \int \pm 1/4 1/2 3/4 123 n}$	-
н365У	-	-	5180850.76	5291462.96	Метод спутниковых геодезических измерений (определений)	$Mt = \sqrt{\Delta \Sigma \int \pm 1/4 1/2 3/4 123 n}$	-
н364У	-	-	5180850.93	5291451.57	Метод спутниковых геодезических измерений (определений)	$Mt = \sqrt{\Delta \Sigma \int \pm 1/4 1/2 3/4 123 n}$	-
н46У	-	-	5180850.95	5291450.87	Метод спутниковых геодезических измерений (определений)	$Mt = \sqrt{\Delta \Sigma \int \pm 1/4 1/2 3/4 123 n}$	-

**2. Сведения о частях границ уточняемого земельного участка с кадастровым номером 96:01:0002959:176 :**

Обозначение части границ		Горизонтальное проложение (S), м	Описание прохождения части границ	Сведения о согласовании местоположения границ (согласовано/спорное)
от т.	до т.			
1	2	3	4	5
н46У	н45У	38.05	-	-
н45У	н44У	5.00	-	-
н44У	н43У	2.50	-	-
н43У	н42У	3.69	-	-
н42У	н41У	7.37	-	-
н41У	н40У	2.75	-	-
н40У	н605У	0.99	-	-
н605У	н606У	22.41	-	-
н606У	н368У	5.85	-	-
н368У	н367У	10.06	-	-
н367У	н366У	31.15	-	-
н366У	н365У	5.04	-	-
н365У	н364У	11.39	-	-

<b>2. Сведения о частях границ уточняемого земельного участка с кадастровым номером 96:01:0002959:176 :</b>				
Обозначение части границ		Горизонтальное проложение (S), м	Описание прохождения части границ	Сведения о согласовании местоположения границ (согласовано/спорное)
от т.	до т.			
1	2	3	4	5
н364У	н46У	0.70	-	-
<b>3. Сведения о характеристиках уточняемого земельного участка с кадастровым номером 96:01:0002959:176 :</b>				
№ п/п	Наименование характеристики земельного участка	Значение характеристики		
1	2	3		
1.	Адрес земельного участка	-		
1.1.	Сведения о местоположении земельного участка (при отсутствии адреса) в структурированном в соответствии с федеральной информационной адресной системой виде	-		
1.2.	Дополнительные сведения о местоположении земельного участка	-		
2.	Площадь земельного участка ± величина погрешности определения (вычисления) площади (P ± ΔP), м2	722 ± 9		
3.	Формула, примененная для вычисления предельной погрешности определения площади земельного участка, с подставленными значениями и итоговые (вычисленные) значения (ΔP), м2	$\Delta P = 3.5 * M_t * \sqrt{P} = 3.5 * 0,1 * \sqrt{722} = 9$		
4.	Площадь земельного участка согласно сведениям Единого государственного реестра недвижимости (P <sub>кад</sub> ), м2	722		
5.	Оценка расхождения P и P <sub>кад</sub> (P - P <sub>кад</sub> ), м2	-		
6.	Предельные минимальный и максимальный размеры земельного участка (P <sub>мин</sub> и P <sub>макс</sub> ), м2	-		
7.	Вид (виды) разрешенного использования	-		
7.1.	Дополнительные сведения об использовании земельного участка	-		
8.	Кадастровый или иной государственный учетный номер (инвентарный) здания, сооружения, объекта незавершенного строительства, расположенного на земельном участке	96:01:0002959:595		
9.	Сведения о земельных участках (землях общего пользования, территории общего пользования), посредством которых обеспечивается доступ	Земли общего пользования		
10.	Иные сведения	-		
<b>4. Пояснения к сведениям об уточняемом земельном участке с кадастровым номером 96:01:0002959:176 :</b>				
1.	-			

## Сведения об уточняемых земельных участках

### 1. Сведения о характерных точках границы уточняемого земельного участка с кадастровым номером 96:01:0002959:177 :

Система координат СК-63, Зона 5

Зона №5

Обозначение характерных точек границ	Координаты, м				Метод определения координат	Формулы, примененные для расчета средней квадратической погрешности определения координат характерных точек границ (Mt), с подставленными в такие формулы значениями и итоговые (вычисленные) значения Mt, м	Описание закрепления точки
	содержатся в Едином государственном реестре недвижимости		определены в результате выполнения комплексных кадастровых работ				
	X	Y	X	Y			
1	2	3	4	5	6	7	8
						-	
н607У	-	-	5180665.13	5291646.81	Метод спутниковых геодезических измерений (определений)	$Mt = \sqrt{\Delta \Sigma \int \pm \frac{1}{4} \frac{1}{2} \frac{3}{4} 123 n}$	-
н608У	-	-	5180667.76	5291650.85	Метод спутниковых геодезических измерений (определений)	$Mt = \sqrt{\Delta \Sigma \int \pm \frac{1}{4} \frac{1}{2} \frac{3}{4} 123 n}$	-
н609У	-	-	5180643.45	5291664.63	Метод спутниковых геодезических измерений (определений)	$Mt = \sqrt{\Delta \Sigma \int \pm \frac{1}{4} \frac{1}{2} \frac{3}{4} 123 n}$	-
н294У	-	-	5180654.17	5291684.41	Метод спутниковых геодезических измерений (определений)	$Mt = \sqrt{\Delta \Sigma \int \pm \frac{1}{4} \frac{1}{2} \frac{3}{4} 123 n}$	-
н293У	-	-	5180645.40	5291690.29	Метод спутниковых геодезических измерений (определений)	$Mt = \sqrt{\Delta \Sigma \int \pm \frac{1}{4} \frac{1}{2} \frac{3}{4} 123 n}$	-
н610У	-	-	5180643.89	5291688.35	Метод спутниковых геодезических измерений (определений)	$Mt = \sqrt{\Delta \Sigma \int \pm \frac{1}{4} \frac{1}{2} \frac{3}{4} 123 n}$	-
н611У	-	-	5180636.15	5291678.44	Метод спутниковых геодезических измерений (определений)	$Mt = \sqrt{\Delta \Sigma \int \pm \frac{1}{4} \frac{1}{2} \frac{3}{4} 123 n}$	-
н612У	-	-	5180626.30	5291665.86	Метод спутниковых геодезических измерений (определений)	$Mt = \sqrt{\Delta \Sigma \int \pm \frac{1}{4} \frac{1}{2} \frac{3}{4} 123 n}$	-
н613У	-	-	5180621.18	5291669.10	Метод спутниковых геодезических измерений (определений)	$Mt = \sqrt{\Delta \Sigma \int \pm \frac{1}{4} \frac{1}{2} \frac{3}{4} 123 n}$	-
н614У	-	-	5180616.17	5291660.87	Метод спутниковых геодезических измерений (определений)	$Mt = \sqrt{\Delta \Sigma \int \pm \frac{1}{4} \frac{1}{2} \frac{3}{4} 123 n}$	-

**1. Сведения о характерных точках границы уточняемого земельного участка с кадастровым номером 96:01:0002959:177 :**

Система координат СК-63, Зона 5					Зона № 5		
Обозначение характерных точек границ	Координаты, м				Метод определения координат	Формулы, примененные для расчета средней квадратической погрешности определения координат характерных точек границ (Mt), с подставленными в такие формулы значениями и итоговые (вычисленные) значения Mt, м	Описание закрепления точки
	содержатся в Едином государственном реестре недвижимости		определены в результате выполнения комплексных кадастровых работ				
	X	Y	X	Y			
1	2	3	4	5	6	7	8
н615У	-	-	5180632.70	5291648.28	Метод спутниковых геодезических измерений (определений)	$Mt = \sqrt{\Delta \Sigma \int \pm 1/4 1/2 3/4 123 n}$	-
н616У	-	-	5180642.67	5291640.44	Метод спутниковых геодезических измерений (определений)	$Mt = \sqrt{\Delta \Sigma \int \pm 1/4 1/2 3/4 123 n}$	-
н617У	-	-	5180646.64	5291644.95	Метод спутниковых геодезических измерений (определений)	$Mt = \sqrt{\Delta \Sigma \int \pm 1/4 1/2 3/4 123 n}$	-
н618У	-	-	5180664.47	5291646.74	Метод спутниковых геодезических измерений (определений)	$Mt = \sqrt{\Delta \Sigma \int \pm 1/4 1/2 3/4 123 n}$	-
н607У	-	-	5180665.13	5291646.81	Метод спутниковых геодезических измерений (определений)	$Mt = \sqrt{\Delta \Sigma \int \pm 1/4 1/2 3/4 123 n}$	-

**2. Сведения о частях границ уточняемого земельного участка с кадастровым номером 96:01:0002959:177 :**

Обозначение части границ		Горизонтальное проложение (S), м	Описание прохождения части границ	Сведения о согласовании местоположения границ (согласовано/спорное)
от т.	до т.			
1	2	3	4	5
н607У	н608У	4.82	-	-
н608У	н609У	27.94	-	-
н609У	н294У	22.50	-	-
н294У	н293У	10.56	-	-
н293У	н610У	2.46	-	-
н610У	н611У	12.57	-	-
н611У	н612У	15.98	-	-
н612У	н613У	6.06	-	-
н613У	н614У	9.63	-	-
н614У	н615У	20.78	-	-
н615У	н616У	12.68	-	-
н616У	н617У	6.01	-	-
н617У	н618У	17.92	-	-

<b>2. Сведения о частях границ уточняемого земельного участка с кадастровым номером 96:01:0002959:177 :</b>				
Обозначение части границ		Горизонтальное проложение (S), м	Описание прохождения части границ	Сведения о согласовании местоположения границ (согласовано/спорное)
от т.	до т.			
1	2	3	4	5
н618У	н607У	0.66	-	-
<b>3. Сведения о характеристиках уточняемого земельного участка с кадастровым номером 96:01:0002959:177 :</b>				
№ п/п	Наименование характеристики земельного участка	Значение характеристики		
1	2	3		
1.	Адрес земельного участка	-		
1.1.	Сведения о местоположении земельного участка (при отсутствии адреса) в структурированном в соответствии с федеральной информационной адресной системой виде	-		
1.2.	Дополнительные сведения о местоположении земельного участка	-		
2.	Площадь земельного участка ± величина погрешности определения (вычисления) площади (P ± ΔP), м2	1042 ± 11		
3.	Формула, примененная для вычисления предельной погрешности определения площади земельного участка, с подставленными значениями и итоговые (вычисленные) значения (ΔP), м2	$\Delta P = 3.5 * M_t * \sqrt{P} = 3.5 * 0,1 * \sqrt{1042} = 11$		
4.	Площадь земельного участка согласно сведениям Единого государственного реестра недвижимости (P <sub>кад</sub> ), м2	1042		
5.	Оценка расхождения P и P <sub>кад</sub> (P - P <sub>кад</sub> ), м2	-		
6.	Предельные минимальный и максимальный размеры земельного участка (P <sub>мин</sub> и P <sub>макс</sub> ), м2	-		
7.	Вид (виды) разрешенного использования	-		
7.1.	Дополнительные сведения об использовании земельного участка	-		
8.	Кадастровый или иной государственный учетный номер (инвентарный) здания, сооружения, объекта незавершенного строительства, расположенного на земельном участке	96:01:0002959:413 96:01:0002959:416 96:01:0002959:578		
9.	Сведения о земельных участках (землях общего пользования, территории общего пользования), посредством которых обеспечивается доступ	Земли общего пользования		
10.	Иные сведения	-		
<b>4. Пояснения к сведениям об уточняемом земельном участке с кадастровым номером 96:01:0002959:177 :</b>				
1.	-			



## Сведения об уточняемых земельных участках

### 1. Сведения о характерных точках границы уточняемого земельного участка с кадастровым номером 96:01:0002959:178 :

Система координат СК-63, Зона 5

Зона №5

Обозначение характерных точек границ	Координаты, м				Метод определения координат	Формулы, примененные для расчета средней квадратической погрешности определения координат характерных точек границ (Mt), с подставленными в такие формулы значениями и итоговые (вычисленные) значения Mt, м	Описание закрепления точки
	содержатся в Едином государственном реестре недвижимости		определены в результате выполнения комплексных кадастровых работ				
	X	Y	X	Y			
1	2	3	4	5	6	7	8
						-	
н619У	-	-	5181056.50	5291723.04	Метод спутниковых геодезических измерений (определений)	$Mt = \sqrt{\Delta \Sigma \int \pm \frac{1}{4} \frac{1}{2} \frac{3}{4} 123 n}$	-
н48У	-	-	5181056.53	5291768.68	Метод спутниковых геодезических измерений (определений)	$Mt = \sqrt{\Delta \Sigma \int \pm \frac{1}{4} \frac{1}{2} \frac{3}{4} 123 n}$	-
н77У	-	-	5181040.86	5291771.24	Метод спутниковых геодезических измерений (определений)	$Mt = \sqrt{\Delta \Sigma \int \pm \frac{1}{4} \frac{1}{2} \frac{3}{4} 123 n}$	-
н76У	-	-	5181023.09	5291774.15	Метод спутниковых геодезических измерений (определений)	$Mt = \sqrt{\Delta \Sigma \int \pm \frac{1}{4} \frac{1}{2} \frac{3}{4} 123 n}$	-
н75У	-	-	5181020.83	5291779.70	Метод спутниковых геодезических измерений (определений)	$Mt = \sqrt{\Delta \Sigma \int \pm \frac{1}{4} \frac{1}{2} \frac{3}{4} 123 n}$	-
н74У	-	-	5181015.83	5291779.51	Метод спутниковых геодезических измерений (определений)	$Mt = \sqrt{\Delta \Sigma \int \pm \frac{1}{4} \frac{1}{2} \frac{3}{4} 123 n}$	-
н73У	-	-	5181014.48	5291779.46	Метод спутниковых геодезических измерений (определений)	$Mt = \sqrt{\Delta \Sigma \int \pm \frac{1}{4} \frac{1}{2} \frac{3}{4} 123 n}$	-
н620У	-	-	5181008.16	5291779.23	Метод спутниковых геодезических измерений (определений)	$Mt = \sqrt{\Delta \Sigma \int \pm \frac{1}{4} \frac{1}{2} \frac{3}{4} 123 n}$	-
н621У	-	-	5181007.88	5291776.07	Метод спутниковых геодезических измерений (определений)	$Mt = \sqrt{\Delta \Sigma \int \pm \frac{1}{4} \frac{1}{2} \frac{3}{4} 123 n}$	-
н622У	-	-	5181007.87	5291775.94	Метод спутниковых геодезических измерений (определений)	$Mt = \sqrt{\Delta \Sigma \int \pm \frac{1}{4} \frac{1}{2} \frac{3}{4} 123 n}$	-

**1. Сведения о характерных точках границы уточняемого земельного участка с кадастровым номером 96:01:0002959:178 :**

Система координат СК-63, Зона 5					Зона № 5		
Обозначение характерных точек границ	Координаты, м				Метод определения координат	Формулы, примененные для расчета средней квадратической погрешности определения координат характерных точек границ (Mt), с подставленными в такие формулы значениями и итоговые (вычисленные) значения Mt, м	Описание закрепления точки
	содержатся в Едином государственном реестре недвижимости		определены в результате выполнения комплексных кадастровых работ				
	X	Y	X	Y			
1	2	3	4	5	6	7	8
н623У	-	-	5181007.32	5291771.58	Метод спутниковых геодезических измерений (определений)	$Mt = \sqrt{\Delta \Sigma \int \pm \frac{1}{4} \frac{1}{2} \frac{3}{4} 123 n}$	-
н624У	-	-	5181001.52	5291728.98	Метод спутниковых геодезических измерений (определений)	$Mt = \sqrt{\Delta \Sigma \int \pm \frac{1}{4} \frac{1}{2} \frac{3}{4} 123 n}$	-
н625У	-	-	5181001.11	5291726.00	Метод спутниковых геодезических измерений (определений)	$Mt = \sqrt{\Delta \Sigma \int \pm \frac{1}{4} \frac{1}{2} \frac{3}{4} 123 n}$	-
н626У	-	-	5181007.86	5291725.53	Метод спутниковых геодезических измерений (определений)	$Mt = \sqrt{\Delta \Sigma \int \pm \frac{1}{4} \frac{1}{2} \frac{3}{4} 123 n}$	-
н627У	-	-	5181053.62	5291723.07	Метод спутниковых геодезических измерений (определений)	$Mt = \sqrt{\Delta \Sigma \int \pm \frac{1}{4} \frac{1}{2} \frac{3}{4} 123 n}$	-
н619У	-	-	5181056.50	5291723.04	Метод спутниковых геодезических измерений (определений)	$Mt = \sqrt{\Delta \Sigma \int \pm \frac{1}{4} \frac{1}{2} \frac{3}{4} 123 n}$	-

**2. Сведения о частях границ уточняемого земельного участка с кадастровым номером 96:01:0002959:178 :**

Обозначение части границ		Горизонтальное проложение (S), м	Описание прохождения части границ	Сведения о согласовании местоположения границ (согласовано/спорное)
от т.	до т.			
1	2	3	4	5
н619У	н48У	45.64	-	-
н48У	н77У	15.88	-	-
н77У	н76У	18.01	-	-
н76У	н75У	5.99	-	-
н75У	н74У	5.00	-	-
н74У	н73У	1.35	-	-
н73У	н620У	6.32	-	-
н620У	н621У	3.17	-	-
н621У	н622У	0.13	-	-
н622У	н623У	4.39	-	-

<b>2. Сведения о частях границ уточняемого земельного участка с кадастровым номером 96:01:0002959:178 :</b>				
Обозначение части границ		Горизонтальное проложение (S), м	Описание прохождения части границ	Сведения о согласовании местоположения границ (согласовано/спорное)
от т.	до т.			
1	2	3	4	5
н623У	н624У	42.99	-	-
н624У	н625У	3.01	-	-
н625У	н626У	6.77	-	-
н626У	н627У	45.83	-	-
н627У	н619У	2.88	-	-
<b>3. Сведения о характеристиках уточняемого земельного участка с кадастровым номером 96:01:0002959:178 :</b>				
№ п/п	Наименование характеристики земельного участка	Значение характеристики		
1	2	3		
1.	Адрес земельного участка	-		
1.1.	Сведения о местоположении земельного участка (при отсутствии адреса) в структурированном в соответствии с федеральной информационной адресной системой виде	-		
1.2.	Дополнительные сведения о местоположении земельного участка	-		
2.	Площадь земельного участка ± величина погрешности определения (вычисления) площади (P ± ΔP), м2	2581 ± 18		
3.	Формула, примененная для вычисления предельной погрешности определения площади земельного участка, с подставленными значениями и итоговые (вычисленные) значения (ΔP), м2	$\Delta P = 3.5 * M_t * \sqrt{P} = 3.5 * 0,1 * \sqrt{2581} = 18$		
4.	Площадь земельного участка согласно сведениям Единого государственного реестра недвижимости (P <sub>кад</sub> ), м2	2581		
5.	Оценка расхождения P и P <sub>кад</sub> (P - P <sub>кад</sub> ), м2	-		
6.	Предельные минимальный и максимальный размеры земельного участка (P <sub>мин</sub> и P <sub>макс</sub> ), м2	-		
7.	Вид (виды) разрешенного использования	-		
7.1.	Дополнительные сведения об использовании земельного участка	-		
8.	Кадастровый или иной государственный учетный номер (инвентарный) здания, сооружения, объекта незавершенного строительства, расположенного на земельном участке	96:01:0002959:376 96:01:0002959:405 96:01:0002959:406 96:01:0002959:407 96:01:0002959:408 96:01:0002959:409		
9.	Сведения о земельных участках (землях общего пользования, территории общего пользования), посредством которых обеспечивается доступ	Земли общего пользования		
10.	Иные сведения	-		
<b>4. Пояснения к сведениям об уточняемом земельном участке с кадастровым номером 96:01:0002959:178 :</b>				
1.	-			

## Сведения об уточняемых земельных участках

### 1. Сведения о характерных точках границы уточняемого земельного участка с кадастровым номером 96:01:0002959:179 :

Система координат СК-63, Зона 5

Зона №5

Обозначение характерных точек границ	Координаты, м				Метод определения координат	Формулы, примененные для расчета средней квадратической погрешности определения координат характерных точек границ (Mt), с подставленными в такие формулы значениями и итоговые (вычисленные) значения Mt, м	Описание закрепления точки
	содержатся в Едином государственном реестре недвижимости		определены в результате выполнения комплексных кадастровых работ				
	X	Y	X	Y			
1	2	3	4	5	6	7	8
						-	
н628У	-	-	5180790.05	5291619.36	Метод спутниковых геодезических измерений (определений)	$Mt = \sqrt{\Delta \Sigma \int \pm \frac{1}{4} \frac{1}{2} \frac{3}{4} 123 n}$	-
н592У	-	-	5180789.87	5291598.26	Метод спутниковых геодезических измерений (определений)	$Mt = \sqrt{\Delta \Sigma \int \pm \frac{1}{4} \frac{1}{2} \frac{3}{4} 123 n}$	-
н182У	-	-	5180860.17	5291594.41	Метод спутниковых геодезических измерений (определений)	$Mt = \sqrt{\Delta \Sigma \int \pm \frac{1}{4} \frac{1}{2} \frac{3}{4} 123 n}$	-
н181У	-	-	5180880.46	5291593.32	Метод спутниковых геодезических измерений (определений)	$Mt = \sqrt{\Delta \Sigma \int \pm \frac{1}{4} \frac{1}{2} \frac{3}{4} 123 n}$	-
н180У	-	-	5180909.01	5291591.75	Метод спутниковых геодезических измерений (определений)	$Mt = \sqrt{\Delta \Sigma \int \pm \frac{1}{4} \frac{1}{2} \frac{3}{4} 123 n}$	-
н179У	-	-	5180912.71	5291591.54	Метод спутниковых геодезических измерений (определений)	$Mt = \sqrt{\Delta \Sigma \int \pm \frac{1}{4} \frac{1}{2} \frac{3}{4} 123 n}$	-
н178У	-	-	5180912.52	5291594.94	Метод спутниковых геодезических измерений (определений)	$Mt = \sqrt{\Delta \Sigma \int \pm \frac{1}{4} \frac{1}{2} \frac{3}{4} 123 n}$	-
н177У	-	-	5180911.66	5291613.00	Метод спутниковых геодезических измерений (определений)	$Mt = \sqrt{\Delta \Sigma \int \pm \frac{1}{4} \frac{1}{2} \frac{3}{4} 123 n}$	-
н629У	-	-	5180881.44	5291614.59	Метод спутниковых геодезических измерений (определений)	$Mt = \sqrt{\Delta \Sigma \int \pm \frac{1}{4} \frac{1}{2} \frac{3}{4} 123 n}$	-
н628У	-	-	5180790.05	5291619.36	Метод спутниковых геодезических измерений (определений)	$Mt = \sqrt{\Delta \Sigma \int \pm \frac{1}{4} \frac{1}{2} \frac{3}{4} 123 n}$	-

**2. Сведения о частях границ уточняемого земельного участка с кадастровым номером 96:01:0002959:179 :**

Обозначение части границ		Горизонтальное проложение (S), м	Описание прохождения части границ	Сведения о согласовании местоположения границ (согласовано/спорное)
от т.	до т.			
1	2	3	4	5
н628У	н592У	21.10	-	-
н592У	н182У	70.41	-	-
н182У	н181У	20.32	-	-
н181У	н180У	28.59	-	-
н180У	н179У	3.71	-	-
н179У	н178У	3.41	-	-
н178У	н177У	18.08	-	-
н177У	н629У	30.26	-	-
н629У	н628У	91.51	-	-

**3. Сведения о характеристиках уточняемого земельного участка с кадастровым номером 96:01:0002959:179 :**

№ п/п	Наименование характеристики земельного участка	Значение характеристики
1	2	3
1.	Адрес земельного участка	-
1.1.	Сведения о местоположении земельного участка (при отсутствии адреса) в структурированном в соответствии с федеральной информационной адресной системой виде	-
1.2.	Дополнительные сведения о местоположении земельного участка	-
2.	Площадь земельного участка ± величина погрешности определения (вычисления) площади ( $P \pm \Delta P$ ), м <sup>2</sup>	2598 ± 18
3.	Формула, примененная для вычисления предельной погрешности определения площади земельного участка, с подставленными значениями и итоговые (вычисленные) значения ( $\Delta P$ ), м <sup>2</sup>	$\Delta P = 3.5 * M_t * \sqrt{P} = 3.5 * 0,1 * \sqrt{2598} = 18$
4.	Площадь земельного участка согласно сведениям Единого государственного реестра недвижимости (Ркад), м <sup>2</sup>	2598
5.	Оценка расхождения P и Ркад (P - Ркад), м <sup>2</sup>	-
6.	Предельные минимальный и максимальный размеры земельного участка (Рмин и Рмакс), м <sup>2</sup>	- -
7.	Вид (виды) разрешенного использования	-
7.1.	Дополнительные сведения об использовании земельного участка	-
8.	Кадастровый или иной государственный учетный номер (инвентарный) здания, сооружения, объекта незавершенного строительства, расположенного на земельном участке	96:01:0002959:402 96:01:0002959:404
9.	Сведения о земельных участках (землях общего пользования, территории общего пользования), посредством которых обеспечивается доступ	Земли общего пользования
10.	Иные сведения	-

**4. Пояснения к сведениям об уточняемом земельном участке с кадастровым номером 96:01:0002959:179 :**

1.	-
----	---

## Сведения об уточняемых земельных участках

### 1. Сведения о характерных точках границы уточняемого земельного участка с кадастровым номером 96:01:0002959:18 :

Система координат СК-63, Зона 5

Зона №5

Обозначение характерных точек границ	Координаты, м				Метод определения координат	Формулы, примененные для расчета средней квадратической погрешности определения координат характерных точек границ (Mt), с подставленными в такие формулы значениями и итоговые (вычисленные) значения Mt, м	Описание закрепления точки
	содержатся в Едином государственном реестре недвижимости		определены в результате выполнения комплексных работ				
	X	Y	X	Y			
1	2	3	4	5	6	7	8
						-	
н630У	-	-	5180327.03	5291362.45	Метод спутниковых геодезических измерений (определений)	$Mt = \sqrt{\Delta \Sigma \int \pm 1/4 \ 1/2 \ 3/4 \ 123 \ n}$	-
н631У	-	-	5180327.12	5291377.77	Метод спутниковых геодезических измерений (определений)	$Mt = \sqrt{\Delta \Sigma \int \pm 1/4 \ 1/2 \ 3/4 \ 123 \ n}$	-
н632У	-	-	5180327.15	5291382.09	Метод спутниковых геодезических измерений (определений)	$Mt = \sqrt{\Delta \Sigma \int \pm 1/4 \ 1/2 \ 3/4 \ 123 \ n}$	-
н633У	-	-	5180326.72	5291382.09	Метод спутниковых геодезических измерений (определений)	$Mt = \sqrt{\Delta \Sigma \int \pm 1/4 \ 1/2 \ 3/4 \ 123 \ n}$	-
н634У	-	-	5180317.84	5291382.22	Метод спутниковых геодезических измерений (определений)	$Mt = \sqrt{\Delta \Sigma \int \pm 1/4 \ 1/2 \ 3/4 \ 123 \ n}$	-
н635У	-	-	5180316.90	5291382.16	Метод спутниковых геодезических измерений (определений)	$Mt = \sqrt{\Delta \Sigma \int \pm 1/4 \ 1/2 \ 3/4 \ 123 \ n}$	-
н636У	-	-	5180314.33	5291397.84	Метод спутниковых геодезических измерений (определений)	$Mt = \sqrt{\Delta \Sigma \int \pm 1/4 \ 1/2 \ 3/4 \ 123 \ n}$	-
н637У	-	-	5180302.49	5291395.91	Метод спутниковых геодезических измерений (определений)	$Mt = \sqrt{\Delta \Sigma \int \pm 1/4 \ 1/2 \ 3/4 \ 123 \ n}$	-
н638У	-	-	5180301.49	5291401.82	Метод спутниковых геодезических измерений (определений)	$Mt = \sqrt{\Delta \Sigma \int \pm 1/4 \ 1/2 \ 3/4 \ 123 \ n}$	-
н639У	-	-	5180288.87	5291403.14	Метод спутниковых геодезических измерений (определений)	$Mt = \sqrt{\Delta \Sigma \int \pm 1/4 \ 1/2 \ 3/4 \ 123 \ n}$	-

**1. Сведения о характерных точках границы уточняемого земельного участка с кадастровым номером 96:01:0002959:18 :**

Система координат СК-63, Зона 5					Зона № 5		
Обозначение характерных точек границ	Координаты, м				Метод определения координат	Формулы, примененные для расчета средней квадратической погрешности определения координат характерных точек границ (Mt), с подставленными в такие формулы значениями и итоговые (вычисленные) значения Mt, м	Описание закрепления точки
	содержатся в Едином государственном реестре недвижимости		определены в результате выполнения комплексных кадастровых работ				
	X	Y	X	Y			
1	2	3	4	5	6	7	8
н640У	-	-	5180282.69	5291403.79	Метод спутниковых геодезических измерений (определений)	$Mt = \sqrt{\Delta \Sigma \int \pm \frac{1}{4} \frac{1}{2} \frac{3}{4} 123 n}$	-
н641У	-	-	5180282.67	5291405.18	Метод спутниковых геодезических измерений (определений)	$Mt = \sqrt{\Delta \Sigma \int \pm \frac{1}{4} \frac{1}{2} \frac{3}{4} 123 n}$	-
н642У	-	-	5180268.37	5291404.94	Метод спутниковых геодезических измерений (определений)	$Mt = \sqrt{\Delta \Sigma \int \pm \frac{1}{4} \frac{1}{2} \frac{3}{4} 123 n}$	-
н643У	-	-	5180262.76	5291404.84	Метод спутниковых геодезических измерений (определений)	$Mt = \sqrt{\Delta \Sigma \int \pm \frac{1}{4} \frac{1}{2} \frac{3}{4} 123 n}$	-
н644У	-	-	5180267.66	5291363.68	Метод спутниковых геодезических измерений (определений)	$Mt = \sqrt{\Delta \Sigma \int \pm \frac{1}{4} \frac{1}{2} \frac{3}{4} 123 n}$	-
н645У	-	-	5180295.75	5291362.64	Метод спутниковых геодезических измерений (определений)	$Mt = \sqrt{\Delta \Sigma \int \pm \frac{1}{4} \frac{1}{2} \frac{3}{4} 123 n}$	-
н630У	-	-	5180327.03	5291362.45	Метод спутниковых геодезических измерений (определений)	$Mt = \sqrt{\Delta \Sigma \int \pm \frac{1}{4} \frac{1}{2} \frac{3}{4} 123 n}$	-

**2. Сведения о частях границ уточняемого земельного участка с кадастровым номером 96:01:0002959:18 :**

Обозначение части границ		Горизонтальное проложение (S), м	Описание прохождения части границ	Сведения о согласовании местоположения границ (согласовано/спорное)
от т.	до т.			
1	2	3	4	5
н630У	н631У	15.32	-	-
н631У	н632У	4.32	-	-
н632У	н633У	0.43	-	-
н633У	н634У	8.88	-	-
н634У	н635У	0.94	-	-
н635У	н636У	15.89	-	-
н636У	н637У	12.00	-	-

<b>2. Сведения о частях границ уточняемого земельного участка с кадастровым номером 96:01:0002959:18 :</b>				
Обозначение части границ		Горизонтальное проложение (S), м	Описание прохождения части границ	Сведения о согласовании местоположения границ (согласовано/спорное)
от т.	до т.			
1	2	3	4	5
н637У	н638У	5.99	-	-
н638У	н639У	12.69	-	-
н639У	н640У	6.21	-	-
н640У	н641У	1.39	-	-
н641У	н642У	14.30	-	-
н642У	н643У	5.61	-	-
н643У	н644У	41.45	-	-
н644У	н645У	28.11	-	-
н645У	н630У	31.28	-	-
<b>3. Сведения о характеристиках уточняемого земельного участка с кадастровым номером 96:01:0002959:18 :</b>				
№ п/п	Наименование характеристики земельного участка	Значение характеристики		
1	2	3		
1.	Адрес земельного участка	-		
1.1.	Сведения о местоположении земельного участка (при отсутствии адреса) в структурированном в соответствии с федеральной информационной адресной системой виде	-		
1.2.	Дополнительные сведения о местоположении земельного участка	-		
2.	Площадь земельного участка ± величина погрешности определения (вычисления) площади ( $P \pm \Delta P$ ), м <sup>2</sup>	2193 ± 16		
3.	Формула, примененная для вычисления предельной погрешности определения площади земельного участка, с подставленными значениями и итоговые (вычисленные) значения ( $\Delta P$ ), м <sup>2</sup>	$\Delta P = 3.5 * M_t * \sqrt{P} = 3.5 * 0,1 * \sqrt{2193} = 16$		
4.	Площадь земельного участка согласно сведениям Единого государственного реестра недвижимости (Ркад), м <sup>2</sup>	1694		
5.	Оценка расхождения P и Ркад (P - Ркад), м <sup>2</sup>	499		
6.	Предельные минимальный и максимальный размеры земельного участка (Рмин и Рмакс), м <sup>2</sup>	-		
7.	Вид (виды) разрешенного использования	-		
7.1.	Дополнительные сведения об использовании земельного участка	-		
8.	Кадастровый или иной государственный учетный номер (инвентарный) здания, сооружения, объекта незавершенного строительства, расположенного на земельном участке	96:01:0002959:31 96:01:0002959:34 96:01:0002959:23 96:01:0002959:24 96:01:0002959:292		
9.	Сведения о земельных участках (землях общего пользования, территории общего пользования), посредством которых обеспечивается доступ	Земли общего пользования		
10.	Иные сведения	-		
<b>4. Пояснения к сведениям об уточняемом земельном участке с кадастровым номером 96:01:0002959:18 :</b>				
1.	-			



## Сведения об уточняемых земельных участках

### 1. Сведения о характерных точках границы уточняемого земельного участка с кадастровым номером 96:01:0002959:180 :

Система координат СК-63, Зона 5

Зона №5

Обозначение характерных точек границ	Координаты, м				Метод определения координат	Формулы, примененные для расчета средней квадратической погрешности определения координат характерных точек границ (Mt), с подставленными в такие формулы значениями и итоговые (вычисленные) значения Mt, м	Описание закрепления точки
	содержатся в Едином государственном реестре недвижимости		определены в результате выполнения комплексных кадастровых работ				
	X	Y	X	Y			
1	2	3	4	5	6	7	8
						-	
н646У	-	-	5180455.80	5291602.19	Метод спутниковых геодезических измерений (определений)	$Mt = \sqrt{\Delta \Sigma \int \pm \frac{1}{4} \frac{1}{2} \frac{3}{4} 123 n}$	-
н647У	-	-	5180463.33	5291606.66	Метод спутниковых геодезических измерений (определений)	$Mt = \sqrt{\Delta \Sigma \int \pm \frac{1}{4} \frac{1}{2} \frac{3}{4} 123 n}$	-
н648У	-	-	5180467.77	5291610.24	Метод спутниковых геодезических измерений (определений)	$Mt = \sqrt{\Delta \Sigma \int \pm \frac{1}{4} \frac{1}{2} \frac{3}{4} 123 n}$	-
н649У	-	-	5180475.75	5291617.54	Метод спутниковых геодезических измерений (определений)	$Mt = \sqrt{\Delta \Sigma \int \pm \frac{1}{4} \frac{1}{2} \frac{3}{4} 123 n}$	-
н650У	-	-	5180457.89	5291614.62	Метод спутниковых геодезических измерений (определений)	$Mt = \sqrt{\Delta \Sigma \int \pm \frac{1}{4} \frac{1}{2} \frac{3}{4} 123 n}$	-
н651У	-	-	5180444.31	5291616.67	Метод спутниковых геодезических измерений (определений)	$Mt = \sqrt{\Delta \Sigma \int \pm \frac{1}{4} \frac{1}{2} \frac{3}{4} 123 n}$	-
н296У	-	-	5180435.85	5291617.96	Метод спутниковых геодезических измерений (определений)	$Mt = \sqrt{\Delta \Sigma \int \pm \frac{1}{4} \frac{1}{2} \frac{3}{4} 123 n}$	-
н305У	-	-	5180430.87	5291618.82	Метод спутниковых геодезических измерений (определений)	$Mt = \sqrt{\Delta \Sigma \int \pm \frac{1}{4} \frac{1}{2} \frac{3}{4} 123 n}$	-
н304У	-	-	5180431.60	5291623.10	Метод спутниковых геодезических измерений (определений)	$Mt = \sqrt{\Delta \Sigma \int \pm \frac{1}{4} \frac{1}{2} \frac{3}{4} 123 n}$	-
н303У	-	-	5180415.51	5291625.64	Метод спутниковых геодезических измерений (определений)	$Mt = \sqrt{\Delta \Sigma \int \pm \frac{1}{4} \frac{1}{2} \frac{3}{4} 123 n}$	-

1. Сведения о характерных точках границы уточняемого земельного участка с кадастровым номером 96:01:0002959:180 :							
Система координат СК-63, Зона 5							Зона № 5
Обозначение характерных точек границ	Координаты, м				Метод определения координат	Формулы, примененные для расчета средней квадратической погрешности определения координат характерных точек границ (Mt), с подставленными в такие формулы значениями и итоговые (вычисленные) значения Mt, м	Описание закрепления точки
	содержатся в Едином государственном реестре недвижимости		определены в результате выполнения комплексных кадастровых работ				
	X	Y	X	Y			
1	2	3	4	5	6	7	8
н652У	-	-	5180412.87	5291608.94	Метод спутниковых геодезических измерений (определений)	$Mt = \sqrt{\Delta \Sigma \int \pm 1/4 1/2 3/4 123 n}$	-
н653У	-	-	5180414.02	5291608.37	Метод спутниковых геодезических измерений (определений)	$Mt = \sqrt{\Delta \Sigma \int \pm 1/4 1/2 3/4 123 n}$	-
н654У	-	-	5180433.71	5291605.33	Метод спутниковых геодезических измерений (определений)	$Mt = \sqrt{\Delta \Sigma \int \pm 1/4 1/2 3/4 123 n}$	-
н646У	-	-	5180455.80	5291602.19	Метод спутниковых геодезических измерений (определений)	$Mt = \sqrt{\Delta \Sigma \int \pm 1/4 1/2 3/4 123 n}$	-
2. Сведения о частях границ уточняемого земельного участка с кадастровым номером 96:01:0002959:180 :							
Обозначение части границ		Горизонтальное проложение (S), м	Описание прохождения части границ	Сведения о согласовании местоположения границ (согласовано/спорное)			
от т.	до т.						
1	2	3	4	5			
н646У	н647У	8.76	-	-			
н647У	н648У	5.70	-	-			
н648У	н649У	10.82	-	-			
н649У	н650У	18.10	-	-			
н650У	н651У	13.73	-	-			
н651У	н296У	8.56	-	-			
н296У	н305У	5.05	-	-			
н305У	н304У	4.34	-	-			
н304У	н303У	16.29	-	-			
н303У	н652У	16.91	-	-			
н652У	н653У	1.28	-	-			
н653У	н654У	19.92	-	-			
н654У	н646У	22.31	-	-			

<b>3. Сведения о характеристиках уточняемого земельного участка с кадастровым номером 96:01:0002959:180 :</b>		
<b>№ п/п</b>	<b>Наименование характеристики земельного участка</b>	<b>Значение характеристики</b>
<b>1</b>	<b>2</b>	<b>3</b>
1.	Адрес земельного участка	-
1.1.	Сведения о местоположении земельного участка (при отсутствии адреса) в структурированном в соответствии с федеральной информационной адресной системой виде	-
1.2.	Дополнительные сведения о местоположении земельного участка	-
2.	Площадь земельного участка $\pm$ величина погрешности определения (вычисления) площади ( $P \pm \Delta P$ ), м <sup>2</sup>	751 $\pm$ 10
3.	Формула, примененная для вычисления предельной погрешности определения площади земельного участка, с подставленными значениями и итоговые (вычисленные) значения ( $\Delta P$ ), м <sup>2</sup>	$\Delta P = 3.5 * M_t * \sqrt{P} = 3.5 * 0,1 * \sqrt{751} = 10$
4.	Площадь земельного участка согласно сведениям Единого государственного реестра недвижимости ( $P_{\text{кад}}$ ), м <sup>2</sup>	739
5.	Оценка расхождения $P$ и $P_{\text{кад}}$ ( $P - P_{\text{кад}}$ ), м <sup>2</sup>	12
6.	Предельные минимальный и максимальный размеры земельного участка ( $P_{\text{мин}}$ и $P_{\text{макс}}$ ), м <sup>2</sup>	- -
7.	Вид (виды) разрешенного использования	-
7.1.	Дополнительные сведения об использовании земельного участка	-
8.	Кадастровый или иной государственный учетный номер (инвентарный) здания, сооружения, объекта незавершенного строительства, расположенного на земельном участке	96:01:0002945:1436
9.	Сведения о земельных участках (землях общего пользования, территории общего пользования), посредством которых обеспечивается доступ	Земли общего пользования
10.	Иные сведения	-
<b>4. Пояснения к сведениям об уточняемом земельном участке с кадастровым номером 96:01:0002959:180 :</b>		
1.	-	

## Сведения об уточняемых земельных участках

### 1. Сведения о характерных точках границы уточняемого земельного участка с кадастровым номером 96:01:0002959:191 :

Система координат СК-63, Зона 5

Зона №5

Обозначение характерных точек границ	Координаты, м				Метод определения координат	Формулы, примененные для расчета средней квадратической погрешности определения координат характерных точек границ (Mt), с подставленными в такие формулы значениями и итоговые (вычисленные) значения Mt, м	Описание закрепления точки
	содержатся в Едином государственном реестре недвижимости		определены в результате выполнения комплексных кадастровых работ				
	X	Y	X	Y			
1	2	3	4	5	6	7	8
						-	
н381У	-	-	5180554.97	5291434.13	Метод спутниковых геодезических измерений (определений)	$Mt = \sqrt{\Delta \Sigma \int \pm \frac{1}{4} \frac{1}{2} \frac{3}{4} 123 n}$	-
н655У	-	-	5180554.75	5291443.05	Метод спутниковых геодезических измерений (определений)	$Mt = \sqrt{\Delta \Sigma \int \pm \frac{1}{4} \frac{1}{2} \frac{3}{4} 123 n}$	-
н656У	-	-	5180548.76	5291442.68	Метод спутниковых геодезических измерений (определений)	$Mt = \sqrt{\Delta \Sigma \int \pm \frac{1}{4} \frac{1}{2} \frac{3}{4} 123 n}$	-
н657У	-	-	5180548.12	5291452.17	Метод спутниковых геодезических измерений (определений)	$Mt = \sqrt{\Delta \Sigma \int \pm \frac{1}{4} \frac{1}{2} \frac{3}{4} 123 n}$	-
н658У	-	-	5180554.55	5291452.56	Метод спутниковых геодезических измерений (определений)	$Mt = \sqrt{\Delta \Sigma \int \pm \frac{1}{4} \frac{1}{2} \frac{3}{4} 123 n}$	-
н659У	-	-	5180554.39	5291459.52	Метод спутниковых геодезических измерений (определений)	$Mt = \sqrt{\Delta \Sigma \int \pm \frac{1}{4} \frac{1}{2} \frac{3}{4} 123 n}$	-
н660У	-	-	5180534.35	5291458.61	Метод спутниковых геодезических измерений (определений)	$Mt = \sqrt{\Delta \Sigma \int \pm \frac{1}{4} \frac{1}{2} \frac{3}{4} 123 n}$	-
н661У	-	-	5180533.94	5291457.55	Метод спутниковых геодезических измерений (определений)	$Mt = \sqrt{\Delta \Sigma \int \pm \frac{1}{4} \frac{1}{2} \frac{3}{4} 123 n}$	-
н662У	-	-	5180521.14	5291457.19	Метод спутниковых геодезических измерений (определений)	$Mt = \sqrt{\Delta \Sigma \int \pm \frac{1}{4} \frac{1}{2} \frac{3}{4} 123 n}$	-
н663У	-	-	5180509.61	5291455.84	Метод спутниковых геодезических измерений (определений)	$Mt = \sqrt{\Delta \Sigma \int \pm \frac{1}{4} \frac{1}{2} \frac{3}{4} 123 n}$	-

1. Сведения о характерных точках границы уточняемого земельного участка с кадастровым номером 96:01:0002959:191 :							
Система координат СК-63, Зона 5							Зона № 5
Обозначение характерных точек границ	Координаты, м				Метод определения координат	Формулы, примененные для расчета средней квадратической погрешности определения координат характерных точек границ (Mt), с подставленными в такие формулы значениями и итоговые (вычисленные) значения Mt, м	Описание закрепления точки
	содержатся в Едином государственном реестре недвижимости		определены в результате выполнения комплексных кадастровых работ				
	X	Y	X	Y			
1	2	3	4	5	6	7	8
н339У	-	-	5180509.82	5291435.19	Метод спутниковых геодезических измерений (определений)	$Mt = \sqrt{\Delta \Sigma \int \pm 1/4 1/2 3/4 123 n}$	-
н338У	-	-	5180517.45	5291434.98	Метод спутниковых геодезических измерений (определений)	$Mt = \sqrt{\Delta \Sigma \int \pm 1/4 1/2 3/4 123 n}$	-
н337У	-	-	5180518.29	5291434.31	Метод спутниковых геодезических измерений (определений)	$Mt = \sqrt{\Delta \Sigma \int \pm 1/4 1/2 3/4 123 n}$	-
н336У	-	-	5180521.00	5291434.32	Метод спутниковых геодезических измерений (определений)	$Mt = \sqrt{\Delta \Sigma \int \pm 1/4 1/2 3/4 123 n}$	-
н385У	-	-	5180522.46	5291434.15	Метод спутниковых геодезических измерений (определений)	$Mt = \sqrt{\Delta \Sigma \int \pm 1/4 1/2 3/4 123 n}$	-
н384У	-	-	5180534.28	5291434.13	Метод спутниковых геодезических измерений (определений)	$Mt = \sqrt{\Delta \Sigma \int \pm 1/4 1/2 3/4 123 n}$	-
н383У	-	-	5180550.12	5291434.06	Метод спутниковых геодезических измерений (определений)	$Mt = \sqrt{\Delta \Sigma \int \pm 1/4 1/2 3/4 123 n}$	-
н382У	-	-	5180553.13	5291434.13	Метод спутниковых геодезических измерений (определений)	$Mt = \sqrt{\Delta \Sigma \int \pm 1/4 1/2 3/4 123 n}$	-
н381У	-	-	5180554.97	5291434.13	Метод спутниковых геодезических измерений (определений)	$Mt = \sqrt{\Delta \Sigma \int \pm 1/4 1/2 3/4 123 n}$	-
2. Сведения о частях границ уточняемого земельного участка с кадастровым номером 96:01:0002959:191 :							
Обозначение части границ		Горизонтальное проложение (S), м	Описание прохождения части границ	Сведения о согласовании местоположения границ (согласовано/спорное)			
от т.	до т.						
1	2	3	4	5			
н381У	н655У	8.92	-	-			

**2. Сведения о частях границ уточняемого земельного участка с кадастровым номером 96:01:0002959:191 :**

Обозначение части границ		Горизонтальное проложение (S), м	Описание прохождения части границ	Сведения о согласовании местоположения границ (согласовано/спорное)
от т.	до т.			
1	2	3	4	5
н655У	н656У	6.00	-	-
н656У	н657У	9.51	-	-
н657У	н658У	6.44	-	-
н658У	н659У	6.96	-	-
н659У	н660У	20.06	-	-
н660У	н661У	1.14	-	-
н661У	н662У	12.81	-	-
н662У	н663У	11.61	-	-
н663У	н339У	20.65	-	-
н339У	н338У	7.63	-	-
н338У	н337У	1.07	-	-
н337У	н336У	2.71	-	-
н336У	н385У	1.47	-	-
н385У	н384У	11.82	-	-
н384У	н383У	15.84	-	-
н383У	н382У	3.01	-	-
н382У	н381У	1.84	-	-

**3. Сведения о характеристиках уточняемого земельного участка с кадастровым номером 96:01:0002959:191 :**

№ п/п	Наименование характеристики земельного участка	Значение характеристики
1	2	3
1.	Адрес земельного участка	-
1.1.	Сведения о местоположении земельного участка (при отсутствии адреса) в структурированном в соответствии с федеральной информационной адресной системой виде	-
1.2.	Дополнительные сведения о местоположении земельного участка	-
2.	Площадь земельного участка ± величина погрешности определения (вычисления) площади ( $P \pm \Delta P$ ), м <sup>2</sup>	1003 ± 11
3.	Формула, примененная для вычисления предельной погрешности определения площади земельного участка, с подставленными значениями и итоговые (вычисленные) значения ( $\Delta P$ ), м <sup>2</sup>	$\Delta P = 3.5 * M_t * \sqrt{P} = 3.5 * 0,1 * \sqrt{1003} = 11$
4.	Площадь земельного участка согласно сведениям Единого государственного реестра недвижимости (Ркад), м <sup>2</sup>	1000
5.	Оценка расхождения Р и Ркад (Р - Ркад), м <sup>2</sup>	3
6.	Предельные минимальный и максимальный размеры земельного участка (Рмин и Рмакс), м <sup>2</sup>	- -
7.	Вид (виды) разрешенного использования	-
7.1.	Дополнительные сведения об использовании земельного участка	-

**3. Сведения о характеристиках уточняемого земельного участка с кадастровым номером 96:01:0002959:191 :**

<b>№ п/п</b>	<b>Наименование характеристики земельного участка</b>	<b>Значение характеристики</b>
<b>1</b>	<b>2</b>	<b>3</b>
8.	Кадастровый или иной государственный учетный номер (инвентарный) здания, сооружения, объекта незавершенного строительства, расположенного на земельном участке	96:01:0002959:184 96:01:0002959:215
9.	Сведения о земельных участках (землях общего пользования, территории общего пользования), посредством которых обеспечивается доступ	Земли общего пользования
10.	Иные сведения	-

**4. Пояснения к сведениям об уточняемом земельном участке с кадастровым номером 96:01:0002959:191 :**

1.	-
----	---

## Сведения об уточняемых земельных участках

### 1. Сведения о характерных точках границы уточняемого земельного участка с кадастровым номером 96:01:0002959:192 :

Система координат СК-63, Зона 5

Зона №5

Обозначение характерных точек границ	Координаты, м				Метод определения координат	Формулы, примененные для расчета средней квадратической погрешности определения координат характерных точек границ (Mt), с подставленными в такие формулы значениями и итоговые (вычисленные) значения Mt, м	Описание закрепления точки
	содержатся в Едином государственном реестре недвижимости		определены в результате выполнения комплексных кадастровых работ				
	X	Y	X	Y			
1	2	3	4	5	6	7	8
						-	
н664У	-	-	5180369.47	5291679.42	Метод спутниковых геодезических измерений (определений)	$Mt = \sqrt{\Delta \Sigma \int \pm \frac{1}{4} \frac{1}{2} \frac{3}{4} 123 n}$	-
н665У	-	-	5180375.21	5291671.00	Метод спутниковых геодезических измерений (определений)	$Mt = \sqrt{\Delta \Sigma \int \pm \frac{1}{4} \frac{1}{2} \frac{3}{4} 123 n}$	-
н666У	-	-	5180396.71	5291673.38	Метод спутниковых геодезических измерений (определений)	$Mt = \sqrt{\Delta \Sigma \int \pm \frac{1}{4} \frac{1}{2} \frac{3}{4} 123 n}$	-
н667У	-	-	5180401.10	5291673.72	Метод спутниковых геодезических измерений (определений)	$Mt = \sqrt{\Delta \Sigma \int \pm \frac{1}{4} \frac{1}{2} \frac{3}{4} 123 n}$	-
н668У	-	-	5180400.90	5291689.40	Метод спутниковых геодезических измерений (определений)	$Mt = \sqrt{\Delta \Sigma \int \pm \frac{1}{4} \frac{1}{2} \frac{3}{4} 123 n}$	-
н669У	-	-	5180399.00	5291688.51	Метод спутниковых геодезических измерений (определений)	$Mt = \sqrt{\Delta \Sigma \int \pm \frac{1}{4} \frac{1}{2} \frac{3}{4} 123 n}$	-
н670У	-	-	5180392.11	5291687.28	Метод спутниковых геодезических измерений (определений)	$Mt = \sqrt{\Delta \Sigma \int \pm \frac{1}{4} \frac{1}{2} \frac{3}{4} 123 n}$	-
н671У	-	-	5180384.83	5291685.98	Метод спутниковых геодезических измерений (определений)	$Mt = \sqrt{\Delta \Sigma \int \pm \frac{1}{4} \frac{1}{2} \frac{3}{4} 123 n}$	-
н664У	-	-	5180369.47	5291679.42	Метод спутниковых геодезических измерений (определений)	$Mt = \sqrt{\Delta \Sigma \int \pm \frac{1}{4} \frac{1}{2} \frac{3}{4} 123 n}$	-



**2. Сведения о частях границ уточняемого земельного участка с кадастровым номером 96:01:0002959:192 :**

Обозначение части границ		Горизонтальное проложение (S), м	Описание прохождения части границ	Сведения о согласовании местоположения границ (согласовано/спорное)
от т.	до т.			
1	2	3	4	5
н664У	н665У	10.19	-	-
н665У	н666У	21.63	-	-
н666У	н667У	4.40	-	-
н667У	н668У	15.68	-	-
н668У	н669У	2.10	-	-
н669У	н670У	7.00	-	-
н670У	н671У	7.40	-	-
н671У	н664У	16.70	-	-

**3. Сведения о характеристиках уточняемого земельного участка с кадастровым номером 96:01:0002959:192 :**

№ п/п	Наименование характеристики земельного участка	Значение характеристики
1	2	3
1.	Адрес земельного участка	-
1.1.	Сведения о местоположении земельного участка (при отсутствии адреса) в структурированном в соответствии с федеральной информационной адресной системой виде	-
1.2.	Дополнительные сведения о местоположении земельного участка	-
2.	Площадь земельного участка ± величина погрешности определения (вычисления) площади ( $P \pm \Delta P$ ), м <sup>2</sup>	385 ± 7
3.	Формула, примененная для вычисления предельной погрешности определения площади земельного участка, с подставленными значениями и итоговые (вычисленные) значения ( $\Delta P$ ), м <sup>2</sup>	$\Delta P = 3.5 * M_t * \sqrt{P} = 3.5 * 0,1 * \sqrt{385} = 7$
4.	Площадь земельного участка согласно сведениям Единого государственного реестра недвижимости (Ркад), м <sup>2</sup>	385
5.	Оценка расхождения Р и Ркад ( $P - P_{кад}$ ), м <sup>2</sup>	-
6.	Предельные минимальный и максимальный размеры земельного участка (Рмин и Рмакс), м <sup>2</sup>	-
7.	Вид (виды) разрешенного использования	-
7.1.	Дополнительные сведения об использовании земельного участка	-
8.	Кадастровый или иной государственный учетный номер (инвентарный) здания, сооружения, объекта незавершенного строительства, расположенного на земельном участке	96:01:0002959:63
9.	Сведения о земельных участках (землях общего пользования, территории общего пользования), посредством которых обеспечивается доступ	Земли общего пользования
10.	Иные сведения	-

**4. Пояснения к сведениям об уточняемом земельном участке с кадастровым номером 96:01:0002959:192 :**

1.	-
----	---

## Сведения об уточняемых земельных участках

### 1. Сведения о характерных точках границы уточняемого земельного участка с кадастровым номером 96:01:0002959:193 :

Система координат СК-63, Зона 5

Зона №5

Обозначение характерных точек границ	Координаты, м				Метод определения координат	Формулы, примененные для расчета средней квадратической погрешности определения координат характерных точек границ (Mt), с подставленными в такие формулы значениями и итоговые (вычисленные) значения Mt, м	Описание закрепления точки
	содержатся в Едином государственном реестре недвижимости		определены в результате выполнения комплексных работ				
	X	Y	X	Y			
1	2	3	4	5	6	7	8
						-	
н672У	-	-	5181011.61	5291802.75	Метод спутниковых геодезических измерений (определений)	$Mt = \sqrt{\Delta \Sigma \int \pm \frac{1}{4} \frac{1}{2} \frac{3}{4} 123 n}$	-
н673У	-	-	5181010.87	5291807.42	Метод спутниковых геодезических измерений (определений)	$Mt = \sqrt{\Delta \Sigma \int \pm \frac{1}{4} \frac{1}{2} \frac{3}{4} 123 n}$	-
н674У	-	-	5181016.10	5291812.58	Метод спутниковых геодезических измерений (определений)	$Mt = \sqrt{\Delta \Sigma \int \pm \frac{1}{4} \frac{1}{2} \frac{3}{4} 123 n}$	-
н675У	-	-	5181018.60	5291819.21	Метод спутниковых геодезических измерений (определений)	$Mt = \sqrt{\Delta \Sigma \int \pm \frac{1}{4} \frac{1}{2} \frac{3}{4} 123 n}$	-
н676У	-	-	5181012.83	5291862.66	Метод спутниковых геодезических измерений (определений)	$Mt = \sqrt{\Delta \Sigma \int \pm \frac{1}{4} \frac{1}{2} \frac{3}{4} 123 n}$	-
н677У	-	-	5180979.10	5291858.43	Метод спутниковых геодезических измерений (определений)	$Mt = \sqrt{\Delta \Sigma \int \pm \frac{1}{4} \frac{1}{2} \frac{3}{4} 123 n}$	-
н678У	-	-	5180979.82	5291852.75	Метод спутниковых геодезических измерений (определений)	$Mt = \sqrt{\Delta \Sigma \int \pm \frac{1}{4} \frac{1}{2} \frac{3}{4} 123 n}$	-
н679У	-	-	5180961.86	5291850.54	Метод спутниковых геодезических измерений (определений)	$Mt = \sqrt{\Delta \Sigma \int \pm \frac{1}{4} \frac{1}{2} \frac{3}{4} 123 n}$	-
н680У	-	-	5180961.23	5291855.59	Метод спутниковых геодезических измерений (определений)	$Mt = \sqrt{\Delta \Sigma \int \pm \frac{1}{4} \frac{1}{2} \frac{3}{4} 123 n}$	-
н681У	-	-	5180962.40	5291855.76	Метод спутниковых геодезических измерений (определений)	$Mt = \sqrt{\Delta \Sigma \int \pm \frac{1}{4} \frac{1}{2} \frac{3}{4} 123 n}$	-

**1. Сведения о характерных точках границы уточняемого земельного участка с кадастровым номером 96:01:0002959:193 :**

Система координат СК-63, Зона 5					Зона № 5		
Обозначение характерных точек границ	Координаты, м				Метод определения координат	Формулы, примененные для расчета средней квадратической погрешности определения координат характерных точек границ (Mt), с подставленными в такие формулы значениями и итоговые (вычисленные) значения Mt, м	Описание закрепления точки
	содержатся в Едином государственном реестре недвижимости		определены в результате выполнения комплексных кадастровых работ				
	X	Y	X	Y			
1	2	3	4	5	6	7	8
н682У	-	-	5180954.28	5291920.90	Метод спутниковых геодезических измерений (определений)	$Mt = \sqrt{\Delta \Sigma \int \pm 1/4 1/2 3/4 123 n}$	-
н683У	-	-	5180960.30	5291921.57	Метод спутниковых геодезических измерений (определений)	$Mt = \sqrt{\Delta \Sigma \int \pm 1/4 1/2 3/4 123 n}$	-
н684У	-	-	5180963.82	5291939.14	Метод спутниковых геодезических измерений (определений)	$Mt = \sqrt{\Delta \Sigma \int \pm 1/4 1/2 3/4 123 n}$	-
н685У	-	-	5180962.25	5291951.59	Метод спутниковых геодезических измерений (определений)	$Mt = \sqrt{\Delta \Sigma \int \pm 1/4 1/2 3/4 123 n}$	-
н686У	-	-	5180964.43	5291951.86	Метод спутниковых геодезических измерений (определений)	$Mt = \sqrt{\Delta \Sigma \int \pm 1/4 1/2 3/4 123 n}$	-
н687У	-	-	5180963.93	5291955.89	Метод спутниковых геодезических измерений (определений)	$Mt = \sqrt{\Delta \Sigma \int \pm 1/4 1/2 3/4 123 n}$	-
н688У	-	-	5180961.75	5291955.62	Метод спутниковых геодезических измерений (определений)	$Mt = \sqrt{\Delta \Sigma \int \pm 1/4 1/2 3/4 123 n}$	-
н689У	-	-	5180934.44	5292167.52	Метод спутниковых геодезических измерений (определений)	$Mt = \sqrt{\Delta \Sigma \int \pm 1/4 1/2 3/4 123 n}$	-
н690У	-	-	5180932.95	5292167.34	Метод спутниковых геодезических измерений (определений)	$Mt = \sqrt{\Delta \Sigma \int \pm 1/4 1/2 3/4 123 n}$	-
н691У	-	-	5180931.67	5292178.25	Метод спутниковых геодезических измерений (определений)	$Mt = \sqrt{\Delta \Sigma \int \pm 1/4 1/2 3/4 123 n}$	-
н692У	-	-	5180923.82	5292176.24	Метод спутниковых геодезических измерений (определений)	$Mt = \sqrt{\Delta \Sigma \int \pm 1/4 1/2 3/4 123 n}$	-

**1. Сведения о характерных точках границы уточняемого земельного участка с кадастровым номером 96:01:0002959:193 :**

Система координат СК-63, Зона 5					Зона № 5		
Обозначение характерных точек границ	Координаты, м				Метод определения координат	Формулы, примененные для расчета средней квадратической погрешности определения координат характерных точек границ (Mt), с подставленными в такие формулы значениями и итоговые (вычисленные) значения Mt, м	Описание закрепления точки
	содержатся в Едином государственном реестре недвижимости		определены в результате выполнения комплексных кадастровых работ				
	X	Y	X	Y			
1	2	3	4	5	6	7	8
н693У	-	-	5180907.29	5292230.02	Метод спутниковых геодезических измерений (определений)	$Mt = \sqrt{\Delta \Sigma \int \pm 1/4 1/2 3/4 123 n}$	-
н694У	-	-	5180816.32	5292188.27	Метод спутниковых геодезических измерений (определений)	$Mt = \sqrt{\Delta \Sigma \int \pm 1/4 1/2 3/4 123 n}$	-
н695У	-	-	5180566.11	5292073.46	Метод спутниковых геодезических измерений (определений)	$Mt = \sqrt{\Delta \Sigma \int \pm 1/4 1/2 3/4 123 n}$	-
н696У	-	-	5180572.56	5292016.51	Метод спутниковых геодезических измерений (определений)	$Mt = \sqrt{\Delta \Sigma \int \pm 1/4 1/2 3/4 123 n}$	-
н697У	-	-	5180573.07	5291979.14	Метод спутниковых геодезических измерений (определений)	$Mt = \sqrt{\Delta \Sigma \int \pm 1/4 1/2 3/4 123 n}$	-
н698У	-	-	5180573.81	5291941.75	Метод спутниковых геодезических измерений (определений)	$Mt = \sqrt{\Delta \Sigma \int \pm 1/4 1/2 3/4 123 n}$	-
н699У	-	-	5180574.53	5291904.80	Метод спутниковых геодезических измерений (определений)	$Mt = \sqrt{\Delta \Sigma \int \pm 1/4 1/2 3/4 123 n}$	-
н700У	-	-	5180577.95	5291898.95	Метод спутниковых геодезических измерений (определений)	$Mt = \sqrt{\Delta \Sigma \int \pm 1/4 1/2 3/4 123 n}$	-
н701У	-	-	5180580.88	5291825.94	Метод спутниковых геодезических измерений (определений)	$Mt = \sqrt{\Delta \Sigma \int \pm 1/4 1/2 3/4 123 n}$	-
н702У	-	-	5180578.31	5291825.75	Метод спутниковых геодезических измерений (определений)	$Mt = \sqrt{\Delta \Sigma \int \pm 1/4 1/2 3/4 123 n}$	-
н703У	-	-	5180580.73	5291807.16	Метод спутниковых геодезических измерений (определений)	$Mt = \sqrt{\Delta \Sigma \int \pm 1/4 1/2 3/4 123 n}$	-

**1. Сведения о характерных точках границы уточняемого земельного участка с кадастровым номером 96:01:0002959:193 :**

Система координат СК-63, Зона 5						Зона № 5	
Обозначение характерных точек границ	Координаты, м				Метод определения координат	Формулы, примененные для расчета средней квадратической погрешности определения координат характерных точек границ (Mt), с подставленными в такие формулы значениями и итоговые (вычисленные) значения Mt, м	Описание закрепления точки
	содержатся в Едином государственном реестре недвижимости		определены в результате выполнения комплексных кадастровых работ				
	X	Y	X	Y			
1	2	3	4	5	6	7	8
н704У	-	-	5180559.45	5291806.69	Метод спутниковых геодезических измерений (определений)	$Mt = \sqrt{\Delta \Sigma \int \pm 1/4 1/2 3/4 123 n}$	-
н705У	-	-	5180559.93	5291762.20	Метод спутниковых геодезических измерений (определений)	$Mt = \sqrt{\Delta \Sigma \int \pm 1/4 1/2 3/4 123 n}$	-
н706У	-	-	5180580.06	5291760.10	Метод спутниковых геодезических измерений (определений)	$Mt = \sqrt{\Delta \Sigma \int \pm 1/4 1/2 3/4 123 n}$	-
н707У	-	-	5180581.39	5291688.77	Метод спутниковых геодезических измерений (определений)	$Mt = \sqrt{\Delta \Sigma \int \pm 1/4 1/2 3/4 123 n}$	-
н708У	-	-	5180589.52	5291672.03	Метод спутниковых геодезических измерений (определений)	$Mt = \sqrt{\Delta \Sigma \int \pm 1/4 1/2 3/4 123 n}$	-
н709У	-	-	5180589.41	5291663.79	Метод спутниковых геодезических измерений (определений)	$Mt = \sqrt{\Delta \Sigma \int \pm 1/4 1/2 3/4 123 n}$	-
н710У	-	-	5180612.82	5291663.42	Метод спутниковых геодезических измерений (определений)	$Mt = \sqrt{\Delta \Sigma \int \pm 1/4 1/2 3/4 123 n}$	-
н711У	-	-	5180613.62	5291671.62	Метод спутниковых геодезических измерений (определений)	$Mt = \sqrt{\Delta \Sigma \int \pm 1/4 1/2 3/4 123 n}$	-
н613У	-	-	5180621.18	5291669.10	Метод спутниковых геодезических измерений (определений)	$Mt = \sqrt{\Delta \Sigma \int \pm 1/4 1/2 3/4 123 n}$	-
н612У	-	-	5180626.30	5291665.86	Метод спутниковых геодезических измерений (определений)	$Mt = \sqrt{\Delta \Sigma \int \pm 1/4 1/2 3/4 123 n}$	-
н611У	-	-	5180636.15	5291678.44	Метод спутниковых геодезических измерений (определений)	$Mt = \sqrt{\Delta \Sigma \int \pm 1/4 1/2 3/4 123 n}$	-

**1. Сведения о характерных точках границы уточняемого земельного участка с кадастровым номером 96:01:0002959:193 :**

Система координат СК-63, Зона 5					Зона № 5		
Обозначение характерных точек границ	Координаты, м				Метод определения координат	Формулы, примененные для расчета средней квадратической погрешности определения координат характерных точек границ (Mt), с подставленными в такие формулы значениями и итоговые (вычисленные) значения Mt, м	Описание закрепления точки
	содержатся в Едином государственном реестре недвижимости		определены в результате выполнения комплексных кадастровых работ				
	X	Y	X	Y			
1	2	3	4	5	6	7	8
н610У	-	-	5180643.89	5291688.35	Метод спутниковых геодезических измерений (определений)	$Mt = \sqrt{\Delta \Sigma \int \pm 1/4 1/2 3/4 123 n}$	-
н293У	-	-	5180645.40	5291690.29	Метод спутниковых геодезических измерений (определений)	$Mt = \sqrt{\Delta \Sigma \int \pm 1/4 1/2 3/4 123 n}$	-
н292У	-	-	5180648.20	5291693.60	Метод спутниковых геодезических измерений (определений)	$Mt = \sqrt{\Delta \Sigma \int \pm 1/4 1/2 3/4 123 n}$	-
н291У	-	-	5180654.06	5291701.86	Метод спутниковых геодезических измерений (определений)	$Mt = \sqrt{\Delta \Sigma \int \pm 1/4 1/2 3/4 123 n}$	-
н290У	-	-	5180667.29	5291722.44	Метод спутниковых геодезических измерений (определений)	$Mt = \sqrt{\Delta \Sigma \int \pm 1/4 1/2 3/4 123 n}$	-
н289У	-	-	5180685.52	5291724.77	Метод спутниковых геодезических измерений (определений)	$Mt = \sqrt{\Delta \Sigma \int \pm 1/4 1/2 3/4 123 n}$	-
н288У	-	-	5180708.04	5291715.33	Метод спутниковых геодезических измерений (определений)	$Mt = \sqrt{\Delta \Sigma \int \pm 1/4 1/2 3/4 123 n}$	-
н287У	-	-	5180710.38	5291714.63	Метод спутниковых геодезических измерений (определений)	$Mt = \sqrt{\Delta \Sigma \int \pm 1/4 1/2 3/4 123 n}$	-
н712У	-	-	5180744.22	5291725.26	Метод спутниковых геодезических измерений (определений)	$Mt = \sqrt{\Delta \Sigma \int \pm 1/4 1/2 3/4 123 n}$	-
н713У	-	-	5180767.23	5291728.45	Метод спутниковых геодезических измерений (определений)	$Mt = \sqrt{\Delta \Sigma \int \pm 1/4 1/2 3/4 123 n}$	-
н714У	-	-	5180785.83	5291730.76	Метод спутниковых геодезических измерений (определений)	$Mt = \sqrt{\Delta \Sigma \int \pm 1/4 1/2 3/4 123 n}$	-

**1. Сведения о характерных точках границы уточняемого земельного участка с кадастровым номером 96:01:0002959:193 :**

Система координат СК-63, Зона 5					Зона № 5		
Обозначение характерных точек границ	Координаты, м				Метод определения координат	Формулы, примененные для расчета средней квадратической погрешности определения координат характерных точек границ (Mt), с подставленными в такие формулы значениями и итоговые (вычисленные) значения Mt, м	Описание закрепления точки
	содержатся в Едином государственном реестре недвижимости		определены в результате выполнения комплексных кадастровых работ				
	X	Y	X	Y			
1	2	3	4	5	6	7	8
н715У	-	-	5180786.10	5291729.05	Метод спутниковых геодезических измерений (определений)	$Mt = \sqrt{\Delta \Sigma \int \pm \frac{1}{4} \frac{1}{2} \frac{3}{4} 123 n}$	-
н716У	-	-	5180858.37	5291735.50	Метод спутниковых геодезических измерений (определений)	$Mt = \sqrt{\Delta \Sigma \int \pm \frac{1}{4} \frac{1}{2} \frac{3}{4} 123 n}$	-
н717У	-	-	5180862.38	5291735.99	Метод спутниковых геодезических измерений (определений)	$Mt = \sqrt{\Delta \Sigma \int \pm \frac{1}{4} \frac{1}{2} \frac{3}{4} 123 n}$	-
н718У	-	-	5180862.54	5291734.52	Метод спутниковых геодезических измерений (определений)	$Mt = \sqrt{\Delta \Sigma \int \pm \frac{1}{4} \frac{1}{2} \frac{3}{4} 123 n}$	-
н719У	-	-	5180865.12	5291734.78	Метод спутниковых геодезических измерений (определений)	$Mt = \sqrt{\Delta \Sigma \int \pm \frac{1}{4} \frac{1}{2} \frac{3}{4} 123 n}$	-
н720У	-	-	5180864.97	5291736.31	Метод спутниковых геодезических измерений (определений)	$Mt = \sqrt{\Delta \Sigma \int \pm \frac{1}{4} \frac{1}{2} \frac{3}{4} 123 n}$	-
н721У	-	-	5180875.95	5291737.66	Метод спутниковых геодезических измерений (определений)	$Mt = \sqrt{\Delta \Sigma \int \pm \frac{1}{4} \frac{1}{2} \frac{3}{4} 123 n}$	-
н722У	-	-	5180873.93	5291754.02	Метод спутниковых геодезических измерений (определений)	$Mt = \sqrt{\Delta \Sigma \int \pm \frac{1}{4} \frac{1}{2} \frac{3}{4} 123 n}$	-
н436У	-	-	5180870.23	5291783.52	Метод спутниковых геодезических измерений (определений)	$Mt = \sqrt{\Delta \Sigma \int \pm \frac{1}{4} \frac{1}{2} \frac{3}{4} 123 n}$	-
н435У	-	-	5180868.51	5291797.31	Метод спутниковых геодезических измерений (определений)	$Mt = \sqrt{\Delta \Sigma \int \pm \frac{1}{4} \frac{1}{2} \frac{3}{4} 123 n}$	-
н723У	-	-	5180865.29	5291823.05	Метод спутниковых геодезических измерений (определений)	$Mt = \sqrt{\Delta \Sigma \int \pm \frac{1}{4} \frac{1}{2} \frac{3}{4} 123 n}$	-

**1. Сведения о характерных точках границы уточняемого земельного участка с кадастровым номером 96:01:0002959:193 :**

Система координат СК-63, Зона 5					Зона № 5		
Обозначение характерных точек границ	Координаты, м				Метод определения координат	Формулы, примененные для расчета средней квадратической погрешности определения координат характерных точек границ (Mt), с подставленными в такие формулы значениями и итоговые (вычисленные) значения Mt, м	Описание закрепления точки
	содержатся в Едином государственном реестре недвижимости		определены в результате выполнения комплексных кадастровых работ				
	X	Y	X	Y			
1	2	3	4	5	6	7	8
н724У	-	-	5180878.16	5291821.47	Метод спутниковых геодезических измерений (определений)	$Mt = \sqrt{\Delta \Sigma \int \pm 1/4 1/2 3/4 123 n}$	-
н725У	-	-	5180894.61	5291817.93	Метод спутниковых геодезических измерений (определений)	$Mt = \sqrt{\Delta \Sigma \int \pm 1/4 1/2 3/4 123 n}$	-
н726У	-	-	5180897.03	5291817.40	Метод спутниковых геодезических измерений (определений)	$Mt = \sqrt{\Delta \Sigma \int \pm 1/4 1/2 3/4 123 n}$	-
н727У	-	-	5180903.36	5291816.04	Метод спутниковых геодезических измерений (определений)	$Mt = \sqrt{\Delta \Sigma \int \pm 1/4 1/2 3/4 123 n}$	-
н728У	-	-	5180936.56	5291808.19	Метод спутниковых геодезических измерений (определений)	$Mt = \sqrt{\Delta \Sigma \int \pm 1/4 1/2 3/4 123 n}$	-
н729У	-	-	5180958.06	5291803.11	Метод спутниковых геодезических измерений (определений)	$Mt = \sqrt{\Delta \Sigma \int \pm 1/4 1/2 3/4 123 n}$	-
н730У	-	-	5180960.45	5291801.81	Метод спутниковых геодезических измерений (определений)	$Mt = \sqrt{\Delta \Sigma \int \pm 1/4 1/2 3/4 123 n}$	-
н731У	-	-	5180981.32	5291790.40	Метод спутниковых геодезических измерений (определений)	$Mt = \sqrt{\Delta \Sigma \int \pm 1/4 1/2 3/4 123 n}$	-
н732У	-	-	5180988.13	5291786.72	Метод спутниковых геодезических измерений (определений)	$Mt = \sqrt{\Delta \Sigma \int \pm 1/4 1/2 3/4 123 n}$	-
н733У	-	-	5180988.64	5291786.44	Метод спутниковых геодезических измерений (определений)	$Mt = \sqrt{\Delta \Sigma \int \pm 1/4 1/2 3/4 123 n}$	-
н621У	-	-	5181007.88	5291776.07	Метод спутниковых геодезических измерений (определений)	$Mt = \sqrt{\Delta \Sigma \int \pm 1/4 1/2 3/4 123 n}$	-



**1. Сведения о характерных точках границы уточняемого земельного участка с кадастровым номером 96:01:0002959:193 :**

Система координат СК-63, Зона 5					Зона № 5		
Обозначение характерных точек границ	Координаты, м				Метод определения координат	Формулы, примененные для расчета средней квадратической погрешности определения координат характерных точек границ (Mt), с подставленными в такие формулы значениями и итоговые (вычисленные) значения Mt, м	Описание закрепления точки
	содержатся в Едином государственном реестре недвижимости		определены в результате выполнения комплексных кадастровых работ				
	X	Y	X	Y			
1	2	3	4	5	6	7	8
н620У	-	-	5181008.16	5291779.23	Метод спутниковых геодезических измерений (определений)	$Mt = \sqrt{\Delta \Sigma \int \pm 1/4 1/2 3/4 123 n}$	-
н73У	-	-	5181014.48	5291779.46	Метод спутниковых геодезических измерений (определений)	$Mt = \sqrt{\Delta \Sigma \int \pm 1/4 1/2 3/4 123 n}$	-
н72У	-	-	5181014.35	5291781.08	Метод спутниковых геодезических измерений (определений)	$Mt = \sqrt{\Delta \Sigma \int \pm 1/4 1/2 3/4 123 n}$	-
н71У	-	-	5181014.16	5291782.43	Метод спутниковых геодезических измерений (определений)	$Mt = \sqrt{\Delta \Sigma \int \pm 1/4 1/2 3/4 123 n}$	-
н734У	-	-	5181012.10	5291798.83	Метод спутниковых геодезических измерений (определений)	$Mt = \sqrt{\Delta \Sigma \int \pm 1/4 1/2 3/4 123 n}$	-
н672У	-	-	5181011.61	5291802.75	Метод спутниковых геодезических измерений (определений)	$Mt = \sqrt{\Delta \Sigma \int \pm 1/4 1/2 3/4 123 n}$	-

**2. Сведения о частях границ уточняемого земельного участка с кадастровым номером 96:01:0002959:193 :**

Обозначение части границ		Горизонтальное проложение (S), м	Описание прохождения части границ	Сведения о согласовании местоположения границ (согласовано/спорное)
от т.	до т.			
1	2	3	4	5
н672У	н673У	4.73	-	-
н673У	н674У	7.35	-	-
н674У	н675У	7.09	-	-
н675У	н676У	43.83	-	-
н676У	н677У	33.99	-	-
н677У	н678У	5.73	-	-
н678У	н679У	18.10	-	-
н679У	н680У	5.09	-	-
н680У	н681У	1.18	-	-
н681У	н682У	65.64	-	-

**2. Сведения о частях границ уточняемого земельного участка с кадастровым номером 96:01:0002959:193 :**

Обозначение части границ		Горизонтальное проложение (S), м	Описание прохождения части границ	Сведения о согласовании местоположения границ (согласовано/спорное)
от т.	до т.			
1	2	3	4	5
н682У	н683У	6.06	-	-
н683У	н684У	17.92	-	-
н684У	н685У	12.55	-	-
н685У	н686У	2.20	-	-
н686У	н687У	4.06	-	-
н687У	н688У	2.20	-	-
н688У	н689У	213.65	-	-
н689У	н690У	1.50	-	-
н690У	н691У	10.98	-	-
н691У	н692У	8.10	-	-
н692У	н693У	56.26	-	-
н693У	н694У	100.09	-	-
н694У	н695У	275.29	-	-
н695У	н696У	57.31	-	-
н696У	н697У	37.37	-	-
н697У	н698У	37.40	-	-
н698У	н699У	36.96	-	-
н699У	н700У	6.78	-	-
н700У	н701У	73.07	-	-
н701У	н702У	2.58	-	-
н702У	н703У	18.75	-	-
н703У	н704У	21.29	-	-
н704У	н705У	44.49	-	-
н705У	н706У	20.24	-	-
н706У	н707У	71.34	-	-
н707У	н708У	18.61	-	-
н708У	н709У	8.24	-	-
н709У	н710У	23.41	-	-
н710У	н711У	8.24	-	-
н711У	н613У	7.97	-	-
н613У	н612У	6.06	-	-
н612У	н611У	15.98	-	-
н611У	н610У	12.57	-	-
н610У	н293У	2.46	-	-
н293У	н292У	4.34	-	-
н292У	н291У	10.13	-	-
н291У	н290У	24.47	-	-
н290У	н289У	18.38	-	-
н289У	н288У	24.42	-	-

**2. Сведения о частях границ уточняемого земельного участка с кадастровым номером 96:01:0002959:193 :**

Обозначение части границ		Горизонтальное проложение (S), м	Описание прохождения части границ	Сведения о согласовании местоположения границ (согласовано/спорное)
от т.	до т.			
1	2	3	4	5
н288У	н287У	2.44	-	-
н287У	н712У	35.47	-	-
н712У	н713У	23.23	-	-
н713У	н714У	18.74	-	-
н714У	н715У	1.73	-	-
н715У	н716У	72.56	-	-
н716У	н717У	4.04	-	-
н717У	н718У	1.48	-	-
н718У	н719У	2.59	-	-
н719У	н720У	1.54	-	-
н720У	н721У	11.06	-	-
н721У	н722У	16.48	-	-
н722У	н436У	29.73	-	-
н436У	н435У	13.90	-	-
н435У	н723У	25.94	-	-
н723У	н724У	12.97	-	-
н724У	н725У	16.83	-	-
н725У	н726У	2.48	-	-
н726У	н727У	6.47	-	-
н727У	н728У	34.12	-	-
н728У	н729У	22.09	-	-
н729У	н730У	2.72	-	-
н730У	н731У	23.79	-	-
н731У	н732У	7.74	-	-
н732У	н733У	0.58	-	-
н733У	н621У	21.86	-	-
н621У	н620У	3.17	-	-
н620У	н73У	6.32	-	-
н73У	н72У	1.63	-	-
н72У	н71У	1.36	-	-
н71У	н734У	16.53	-	-
н734У	н672У	3.95	-	-

**3. Сведения о характеристиках уточняемого земельного участка с кадастровым номером 96:01:0002959:193 :**

№ п/п	Наименование характеристики земельного участка	Значение характеристики
1	2	3
1.	Адрес земельного участка	-

<b>3. Сведения о характеристиках уточняемого земельного участка с кадастровым номером 96:01:0002959:193 :</b>		
<b>№ п/п</b>	<b>Наименование характеристики земельного участка</b>	<b>Значение характеристики</b>
<b>1</b>	<b>2</b>	<b>3</b>
1.1.	Сведения о местоположении земельного участка (при отсутствии адреса) в структурированном в соответствии с федеральной информационной адресной системой виде	-
1.2.	Дополнительные сведения о местоположении земельного участка	-
2.	Площадь земельного участка ± величина погрешности определения (вычисления) площади ( $P \pm \Delta P$ ), м <sup>2</sup>	163907 ± 142
3.	Формула, примененная для вычисления предельной погрешности определения площади земельного участка, с подставленными значениями и итоговые (вычисленные) значения ( $\Delta P$ ), м <sup>2</sup>	$\Delta P = 3.5 * M_t * \sqrt{P} = 3.5 * 0,1 * \sqrt{163907} = 142$
4.	Площадь земельного участка согласно сведениям Единого государственного реестра недвижимости ( $R_{кад}$ ), м <sup>2</sup>	163900
5.	Оценка расхождения $P$ и $R_{кад}$ ( $P - R_{кад}$ ), м <sup>2</sup>	7
6.	Предельные минимальный и максимальный размеры земельного участка ( $R_{мин}$ и $R_{макс}$ ), м <sup>2</sup>	-
7.	Вид (виды) разрешенного использования	-
7.1.	Дополнительные сведения об использовании земельного участка	-
8.	Кадастровый или иной государственный учетный номер (инвентарный) здания, сооружения, объекта незавершенного строительства, расположенного на земельном участке	96:01:0002959:10 96:01:0002959:11 96:01:0002959:323 96:01:0002959:7 96:01:0002959:324 96:01:0002959:387 96:01:0002959:389 96:01:0002959:390 96:01:0002959:391 96:01:0002959:392 96:01:0002959:393 96:01:0002959:394 96:01:0002959:395 96:01:0002959:396 96:01:0002959:397 96:01:0002959:398 96:01:0002959:410 96:01:0002959:411 96:01:0002959:422 96:01:0002959:423 96:01:0002959:608 96:01:0002959:633 96:01:0002959:634
9.	Сведения о земельных участках (землях общего пользования, территории общего пользования), посредством которых обеспечивается доступ	Земли общего пользования
10.	Иные сведения	-
<b>4. Пояснения к сведениям об уточняемом земельном участке с кадастровым номером 96:01:0002959:193 :</b>		
1.	-	

## Сведения об уточняемых земельных участках

### 1. Сведения о характерных точках границы уточняемого земельного участка с кадастровым номером 96:01:0002959:194 :

Система координат СК-63, Зона 5

Зона №5

Обозначение характерных точек границ	Координаты, м				Метод определения координат	Формулы, примененные для расчета средней квадратической погрешности определения координат характерных точек границ (Mt), с подставленными в такие формулы значениями и итоговые (вычисленные) значения Mt, м	Описание закрепления точки
	содержатся в Едином государственном реестре недвижимости		определены в результате выполнения комплексных кадастровых работ				
	X	Y	X	Y			
1	2	3	4	5	6	7	8
						-	
н535У	-	-	5180554.77	5291599.46	Метод спутниковых геодезических измерений (определений)	$Mt = \sqrt{\Delta \Sigma \int \pm \frac{1}{4} \frac{1}{2} \frac{3}{4} 123 n}$	-
н534У	-	-	5180553.56	5291610.04	Метод спутниковых геодезических измерений (определений)	$Mt = \sqrt{\Delta \Sigma \int \pm \frac{1}{4} \frac{1}{2} \frac{3}{4} 123 n}$	-
н735У	-	-	5180549.64	5291645.71	Метод спутниковых геодезических измерений (определений)	$Mt = \sqrt{\Delta \Sigma \int \pm \frac{1}{4} \frac{1}{2} \frac{3}{4} 123 n}$	-
н736У	-	-	5180549.48	5291647.11	Метод спутниковых геодезических измерений (определений)	$Mt = \sqrt{\Delta \Sigma \int \pm \frac{1}{4} \frac{1}{2} \frac{3}{4} 123 n}$	-
н737У	-	-	5180512.72	5291645.66	Метод спутниковых геодезических измерений (определений)	$Mt = \sqrt{\Delta \Sigma \int \pm \frac{1}{4} \frac{1}{2} \frac{3}{4} 123 n}$	-
н738У	-	-	5180513.05	5291639.89	Метод спутниковых геодезических измерений (определений)	$Mt = \sqrt{\Delta \Sigma \int \pm \frac{1}{4} \frac{1}{2} \frac{3}{4} 123 n}$	-
н739У	-	-	5180513.35	5291634.69	Метод спутниковых геодезических измерений (определений)	$Mt = \sqrt{\Delta \Sigma \int \pm \frac{1}{4} \frac{1}{2} \frac{3}{4} 123 n}$	-
н740У	-	-	5180517.64	5291616.23	Метод спутниковых геодезических измерений (определений)	$Mt = \sqrt{\Delta \Sigma \int \pm \frac{1}{4} \frac{1}{2} \frac{3}{4} 123 n}$	-
н741У	-	-	5180526.80	5291594.08	Метод спутниковых геодезических измерений (определений)	$Mt = \sqrt{\Delta \Sigma \int \pm \frac{1}{4} \frac{1}{2} \frac{3}{4} 123 n}$	-
н535У	-	-	5180554.77	5291599.46	Метод спутниковых геодезических измерений (определений)	$Mt = \sqrt{\Delta \Sigma \int \pm \frac{1}{4} \frac{1}{2} \frac{3}{4} 123 n}$	-

<b>2. Сведения о частях границ уточняемого земельного участка с кадастровым номером 96:01:0002959:194 :</b>				
Обозначение части границ		Горизонтальное проложение (S), м	Описание прохождения части границ	Сведения о согласовании местоположения границ (согласовано/спорное)
от т.	до т.			
1	2	3	4	5
н535У	н534У	10.65	-	-
н534У	н735У	35.88	-	-
н735У	н736У	1.41	-	-
н736У	н737У	36.79	-	-
н737У	н738У	5.78	-	-
н738У	н739У	5.21	-	-
н739У	н740У	18.95	-	-
н740У	н741У	23.97	-	-
н741У	н535У	28.48	-	-
<b>3. Сведения о характеристиках уточняемого земельного участка с кадастровым номером 96:01:0002959:194 :</b>				
№ п/п	Наименование характеристики земельного участка	Значение характеристики		
1	2	3		
1.	Адрес земельного участка	-		
1.1.	Сведения о местоположении земельного участка (при отсутствии адреса) в структурированном в соответствии с федеральной информационной адресной системой виде	-		
1.2.	Дополнительные сведения о местоположении земельного участка	-		
2.	Площадь земельного участка ± величина погрешности определения (вычисления) площади ( $P \pm \Delta P$ ), м <sup>2</sup>	1736 ± 15		
3.	Формула, примененная для вычисления предельной погрешности определения площади земельного участка, с подставленными значениями и итоговые (вычисленные) значения ( $\Delta P$ ), м <sup>2</sup>	$\Delta P = 3.5 * M_t * \sqrt{P} = 3.5 * 0,1 * \sqrt{1736} = 15$		
4.	Площадь земельного участка согласно сведениям Единого государственного реестра недвижимости (Ркад), м <sup>2</sup>	1736		
5.	Оценка расхождения P и Ркад (P - Ркад), м <sup>2</sup>	-		
6.	Предельные минимальный и максимальный размеры земельного участка (Рмин и Рмакс), м <sup>2</sup>	-		
7.	Вид (виды) разрешенного использования	-		
7.1.	Дополнительные сведения об использовании земельного участка	-		
8.	Кадастровый или иной государственный учетный номер (инвентарный) здания, сооружения, объекта незавершенного строительства, расположенного на земельном участке	96:01:0002959:627 96:01:0002959:628		
9.	Сведения о земельных участках (землях общего пользования, территории общего пользования), посредством которых обеспечивается доступ	Земли общего пользования		
10.	Иные сведения	-		
<b>4. Пояснения к сведениям об уточняемом земельном участке с кадастровым номером 96:01:0002959:194 :</b>				
1.	-			

## Сведения об уточняемых земельных участках

### 1. Сведения о характерных точках границы уточняемого земельного участка с кадастровым номером 96:01:0002959:195 :

Система координат СК-63, Зона 5

Зона №5

Обозначение характерных точек границ	Координаты, м				Метод определения координат	Формулы, примененные для расчета средней квадратической погрешности определения координат характерных точек границ (Mt), с подставленными в такие формулы значениями и итоговые (вычисленные) значения Mt, м	Описание закрепления точки
	содержатся в Едином государственном реестре недвижимости		определены в результате выполнения комплексных кадастровых работ				
	X	Y	X	Y			
1	2	3	4	5	6	7	8
						-	
н742У	-	-	5180797.14	5291332.70	Метод спутниковых геодезических измерений (определений)	$Mt = \sqrt{\Delta \Sigma \int \pm \frac{1}{4} \frac{1}{2} \frac{3}{4} 123 n}$	-
н743У	-	-	5180796.55	5291341.95	Метод спутниковых геодезических измерений (определений)	$Mt = \sqrt{\Delta \Sigma \int \pm \frac{1}{4} \frac{1}{2} \frac{3}{4} 123 n}$	-
н744У	-	-	5180797.96	5291353.65	Метод спутниковых геодезических измерений (определений)	$Mt = \sqrt{\Delta \Sigma \int \pm \frac{1}{4} \frac{1}{2} \frac{3}{4} 123 n}$	-
н306У	-	-	5180796.82	5291364.57	Метод спутниковых геодезических измерений (определений)	$Mt = \sqrt{\Delta \Sigma \int \pm \frac{1}{4} \frac{1}{2} \frac{3}{4} 123 n}$	-
н331У	-	-	5180796.71	5291365.32	Метод спутниковых геодезических измерений (определений)	$Mt = \sqrt{\Delta \Sigma \int \pm \frac{1}{4} \frac{1}{2} \frac{3}{4} 123 n}$	-
н330У	-	-	5180796.39	5291371.47	Метод спутниковых геодезических измерений (определений)	$Mt = \sqrt{\Delta \Sigma \int \pm \frac{1}{4} \frac{1}{2} \frac{3}{4} 123 n}$	-
н329У	-	-	5180792.93	5291371.48	Метод спутниковых геодезических измерений (определений)	$Mt = \sqrt{\Delta \Sigma \int \pm \frac{1}{4} \frac{1}{2} \frac{3}{4} 123 n}$	-
н745У	-	-	5180792.92	5291365.35	Метод спутниковых геодезических измерений (определений)	$Mt = \sqrt{\Delta \Sigma \int \pm \frac{1}{4} \frac{1}{2} \frac{3}{4} 123 n}$	-
н746У	-	-	5180792.49	5291365.31	Метод спутниковых геодезических измерений (определений)	$Mt = \sqrt{\Delta \Sigma \int \pm \frac{1}{4} \frac{1}{2} \frac{3}{4} 123 n}$	-
н747У	-	-	5180792.47	5291363.81	Метод спутниковых геодезических измерений (определений)	$Mt = \sqrt{\Delta \Sigma \int \pm \frac{1}{4} \frac{1}{2} \frac{3}{4} 123 n}$	-

**1. Сведения о характерных точках границы уточняемого земельного участка с кадастровым номером 96:01:0002959:195 :**

Система координат СК-63, Зона 5					Зона № 5		
Обозначение характерных точек границ	Координаты, м				Метод определения координат	Формулы, примененные для расчета средней квадратической погрешности определения координат характерных точек границ (Mt), с подставленными в такие формулы значениями и итоговые (вычисленные) значения Mt, м	Описание закрепления точки
	содержатся в Едином государственном реестре недвижимости		определены в результате выполнения комплексных кадастровых работ				
	X	Y	X	Y			
1	2	3	4	5	6	7	8
н748У	-	-	5180792.47	5291361.72	Метод спутниковых геодезических измерений (определений)	$Mt = \sqrt{\Delta \Sigma \int \pm \frac{1}{4} \frac{1}{2} \frac{3}{4} 123 n}$	-
н749У	-	-	5180788.82	5291361.80	Метод спутниковых геодезических измерений (определений)	$Mt = \sqrt{\Delta \Sigma \int \pm \frac{1}{4} \frac{1}{2} \frac{3}{4} 123 n}$	-
н750У	-	-	5180785.90	5291361.86	Метод спутниковых геодезических измерений (определений)	$Mt = \sqrt{\Delta \Sigma \int \pm \frac{1}{4} \frac{1}{2} \frac{3}{4} 123 n}$	-
н751У	-	-	5180785.36	5291353.10	Метод спутниковых геодезических измерений (определений)	$Mt = \sqrt{\Delta \Sigma \int \pm \frac{1}{4} \frac{1}{2} \frac{3}{4} 123 n}$	-
н752У	-	-	5180784.44	5291340.04	Метод спутниковых геодезических измерений (определений)	$Mt = \sqrt{\Delta \Sigma \int \pm \frac{1}{4} \frac{1}{2} \frac{3}{4} 123 n}$	-
н753У	-	-	5180775.85	5291340.35	Метод спутниковых геодезических измерений (определений)	$Mt = \sqrt{\Delta \Sigma \int \pm \frac{1}{4} \frac{1}{2} \frac{3}{4} 123 n}$	-
н754У	-	-	5180775.39	5291333.79	Метод спутниковых геодезических измерений (определений)	$Mt = \sqrt{\Delta \Sigma \int \pm \frac{1}{4} \frac{1}{2} \frac{3}{4} 123 n}$	-
н755У	-	-	5180785.26	5291333.32	Метод спутниковых геодезических измерений (определений)	$Mt = \sqrt{\Delta \Sigma \int \pm \frac{1}{4} \frac{1}{2} \frac{3}{4} 123 n}$	-
н756У	-	-	5180786.37	5291333.27	Метод спутниковых геодезических измерений (определений)	$Mt = \sqrt{\Delta \Sigma \int \pm \frac{1}{4} \frac{1}{2} \frac{3}{4} 123 n}$	-
н757У	-	-	5180789.97	5291333.09	Метод спутниковых геодезических измерений (определений)	$Mt = \sqrt{\Delta \Sigma \int \pm \frac{1}{4} \frac{1}{2} \frac{3}{4} 123 n}$	-
н758У	-	-	5180793.86	5291332.90	Метод спутниковых геодезических измерений (определений)	$Mt = \sqrt{\Delta \Sigma \int \pm \frac{1}{4} \frac{1}{2} \frac{3}{4} 123 n}$	-



**1. Сведения о характерных точках границы уточняемого земельного участка с кадастровым номером 96:01:0002959:195 :**

Система координат СК-63, Зона 5					Зона № 5		
Обозначение характерных точек границ	Координаты, м				Метод определения координат	Формулы, примененные для расчета средней квадратической погрешности определения координат характерных точек границ (Mt), с подставленными в такие формулы значениями и итоговые (вычисленные) значения Mt, м	Описание закрепления точки
	содержатся в Едином государственном реестре недвижимости		определены в результате выполнения комплексных кадастровых работ				
	X	Y	X	Y			
1	2	3	4	5	6	7	8
н742У	-	-	5180797.14	5291332.70	Метод спутниковых геодезических измерений (определений)	$Mt = \sqrt{\Delta \Sigma \int \pm 1/4 \ 1/2 \ 3/4 \ 123 \ n}$	-

**2. Сведения о частях границ уточняемого земельного участка с кадастровым номером 96:01:0002959:195 :**

Обозначение части границ		Горизонтальное проложение (S), м	Описание прохождения части границ	Сведения о согласовании местоположения границ (согласовано/спорное)
от т.	до т.			
1	2	3	4	5
н742У	н743У	9.27	-	-
н743У	н744У	11.78	-	-
н744У	н306У	10.98	-	-
н306У	н331У	0.76	-	-
н331У	н330У	6.16	-	-
н330У	н329У	3.46	-	-
н329У	н745У	6.13	-	-
н745У	н746У	0.43	-	-
н746У	н747У	1.50	-	-
н747У	н748У	2.09	-	-
н748У	н749У	3.65	-	-
н749У	н750У	2.92	-	-
н750У	н751У	8.78	-	-
н751У	н752У	13.09	-	-
н752У	н753У	8.60	-	-
н753У	н754У	6.58	-	-
н754У	н755У	9.88	-	-
н755У	н756У	1.11	-	-
н756У	н757У	3.60	-	-
н757У	н758У	3.89	-	-
н758У	н742У	3.29	-	-

<b>3. Сведения о характеристиках уточняемого земельного участка с кадастровым номером 96:01:0002959:195 :</b>		
<b>№ п/п</b>	<b>Наименование характеристики земельного участка</b>	<b>Значение характеристики</b>
<b>1</b>	<b>2</b>	<b>3</b>
1.	Адрес земельного участка	-
1.1.	Сведения о местоположении земельного участка (при отсутствии адреса) в структурированном в соответствии с федеральной информационной адресной системой виде	-
1.2.	Дополнительные сведения о местоположении земельного участка	-
2.	Площадь земельного участка $\pm$ величина погрешности определения (вычисления) площади ( $P \pm \Delta P$ ), м <sup>2</sup>	447 $\pm$ 7
3.	Формула, примененная для вычисления предельной погрешности определения площади земельного участка, с подставленными значениями и итоговые (вычисленные) значения ( $\Delta P$ ), м <sup>2</sup>	$\Delta P = 3.5 * M_t * \sqrt{P} = 3.5 * 0,1 * \sqrt{447} = 7$
4.	Площадь земельного участка согласно сведениям Единого государственного реестра недвижимости ( $P_{\text{кад}}$ ), м <sup>2</sup>	444
5.	Оценка расхождения $P$ и $P_{\text{кад}}$ ( $P - P_{\text{кад}}$ ), м <sup>2</sup>	3
6.	Предельные минимальный и максимальный размеры земельного участка ( $P_{\text{мин}}$ и $P_{\text{макс}}$ ), м <sup>2</sup>	- -
7.	Вид (виды) разрешенного использования	-
7.1.	Дополнительные сведения об использовании земельного участка	-
8.	Кадастровый или иной государственный учетный номер (инвентарный) здания, сооружения, объекта незавершенного строительства, расположенного на земельном участке	-
9.	Сведения о земельных участках (землях общего пользования, территории общего пользования), посредством которых обеспечивается доступ	Земли общего пользования
10.	Иные сведения	-
<b>4. Пояснения к сведениям об уточняемом земельном участке с кадастровым номером 96:01:0002959:195 :</b>		
1.	-	

## Сведения об уточняемых земельных участках

**1. Сведения о характерных точках границы уточняемого земельного участка с кадастровым номером 96:01:0002959:196 :**

**Система координат СК-63, Зона 5**

**Зона №5**

Обозначение характерных точек границ	Координаты, м				Метод определения координат	Формулы, примененные для расчета средней квадратической погрешности определения координат характерных точек границ (Mt), с подставленными в такие формулы значениями и итоговые (вычисленные) значения Mt, м	Описание закрепле ния точки
	содержатся в Едином государственном реестре недвижимости		определены в результате выполнения комплексных кадастровых работ				
	X	Y	X	Y			
1	2	3	4	5	6	7	8
						-	
н759У	-	-	5180360.20	5291694.37	Метод спутниковых геодезических измерений (определений)	$Mt = \sqrt{\Delta \Sigma \int \pm 1/4 1/2 3/4 123 n}$	-
н760У	-	-	5180360.79	5291693.44	Метод спутниковых геодезических измерений (определений)	$Mt = \sqrt{\Delta \Sigma \int \pm 1/4 1/2 3/4 123 n}$	-
н761У	-	-	5180363.38	5291689.64	Метод спутниковых геодезических измерений (определений)	$Mt = \sqrt{\Delta \Sigma \int \pm 1/4 1/2 3/4 123 n}$	-
н664У	-	-	5180369.47	5291679.42	Метод спутниковых геодезических измерений (определений)	$Mt = \sqrt{\Delta \Sigma \int \pm 1/4 1/2 3/4 123 n}$	-
н671У	-	-	5180384.83	5291685.98	Метод спутниковых геодезических измерений (определений)	$Mt = \sqrt{\Delta \Sigma \int \pm 1/4 1/2 3/4 123 n}$	-
н670У	-	-	5180392.11	5291687.28	Метод спутниковых геодезических измерений (определений)	$Mt = \sqrt{\Delta \Sigma \int \pm 1/4 1/2 3/4 123 n}$	-
н762У	-	-	5180392.00	5291687.92	Метод спутниковых геодезических измерений (определений)	$Mt = \sqrt{\Delta \Sigma \int \pm 1/4 1/2 3/4 123 n}$	-
н763У	-	-	5180390.62	5291696.00	Метод спутниковых геодезических измерений (определений)	$Mt = \sqrt{\Delta \Sigma \int \pm 1/4 1/2 3/4 123 n}$	-
н764У	-	-	5180390.37	5291696.71	Метод спутниковых геодезических измерений (определений)	$Mt = \sqrt{\Delta \Sigma \int \pm 1/4 1/2 3/4 123 n}$	-
н765У	-	-	5180393.22	5291698.17	Метод спутниковых геодезических измерений (определений)	$Mt = \sqrt{\Delta \Sigma \int \pm 1/4 1/2 3/4 123 n}$	-

1. Сведения о характерных точках границы уточняемого земельного участка с кадастровым номером 96:01:0002959:196 :							
Система координат СК-63, Зона 5							Зона № 5
Обозначение характерных точек границ	Координаты, м				Метод определения координат	Формулы, примененные для расчета средней квадратической погрешности определения координат характерных точек границ (Mt), с подставленными в такие формулы значениями и итоговые (вычисленные) значения Mt, м	Описание закрепления точки
	содержатся в Едином государственном реестре недвижимости		определены в результате выполнения комплексных кадастровых работ				
	X	Y	X	Y			
1	2	3	4	5	6	7	8
н766У	-	-	5180393.32	5291700.72	Метод спутниковых геодезических измерений (определений)	$Mt = \sqrt{\Delta \Sigma \int \pm \frac{1}{4} \frac{1}{2} \frac{3}{4} 123 n}$	-
н767У	-	-	5180393.31	5291702.22	Метод спутниковых геодезических измерений (определений)	$Mt = \sqrt{\Delta \Sigma \int \pm \frac{1}{4} \frac{1}{2} \frac{3}{4} 123 n}$	-
н768У	-	-	5180393.30	5291702.92	Метод спутниковых геодезических измерений (определений)	$Mt = \sqrt{\Delta \Sigma \int \pm \frac{1}{4} \frac{1}{2} \frac{3}{4} 123 n}$	-
н769У	-	-	5180386.56	5291702.65	Метод спутниковых геодезических измерений (определений)	$Mt = \sqrt{\Delta \Sigma \int \pm \frac{1}{4} \frac{1}{2} \frac{3}{4} 123 n}$	-
н770У	-	-	5180376.69	5291701.85	Метод спутниковых геодезических измерений (определений)	$Mt = \sqrt{\Delta \Sigma \int \pm \frac{1}{4} \frac{1}{2} \frac{3}{4} 123 n}$	-
н771У	-	-	5180370.73	5291700.33	Метод спутниковых геодезических измерений (определений)	$Mt = \sqrt{\Delta \Sigma \int \pm \frac{1}{4} \frac{1}{2} \frac{3}{4} 123 n}$	-
н772У	-	-	5180365.39	5291697.94	Метод спутниковых геодезических измерений (определений)	$Mt = \sqrt{\Delta \Sigma \int \pm \frac{1}{4} \frac{1}{2} \frac{3}{4} 123 n}$	-
н759У	-	-	5180360.20	5291694.37	Метод спутниковых геодезических измерений (определений)	$Mt = \sqrt{\Delta \Sigma \int \pm \frac{1}{4} \frac{1}{2} \frac{3}{4} 123 n}$	-
2. Сведения о частях границ уточняемого земельного участка с кадастровым номером 96:01:0002959:196 :							
Обозначение части границ		Горизонтальное проложение (S), м	Описание прохождения части границ	Сведения о согласовании местоположения границ (согласовано/спорное)			
от т.	до т.						
1	2	3	4	5			
н759У	н760У	1.10	-	-			
н760У	н761У	4.60	-	-			
н761У	н664У	11.90	-	-			
н664У	н671У	16.70	-	-			

**2. Сведения о частях границ уточняемого земельного участка с кадастровым номером 96:01:0002959:196 :**

Обозначение части границ		Горизонтальное проложение (S), м	Описание прохождения части границ	Сведения о согласовании местоположения границ (согласовано/спорное)
от т.	до т.			
1	2	3	4	5
н671У	н670У	7.40	-	-
н670У	н762У	0.65	-	-
н762У	н763У	8.20	-	-
н763У	н764У	0.75	-	-
н764У	н765У	3.20	-	-
н765У	н766У	2.55	-	-
н766У	н767У	1.50	-	-
н767У	н768У	0.70	-	-
н768У	н769У	6.75	-	-
н769У	н770У	9.90	-	-
н770У	н771У	6.15	-	-
н771У	н772У	5.85	-	-
н772У	н759У	6.30	-	-

**3. Сведения о характеристиках уточняемого земельного участка с кадастровым номером 96:01:0002959:196 :**

№ п/п	Наименование характеристики земельного участка	Значение характеристики
1	2	3
1.	Адрес земельного участка	-
1.1.	Сведения о местоположении земельного участка (при отсутствии адреса) в структурированном в соответствии с федеральной информационной адресной системой виде	-
1.2.	Дополнительные сведения о местоположении земельного участка	-
2.	Площадь земельного участка ± величина погрешности определения (вычисления) площади ( $P \pm \Delta P$ ), м <sup>2</sup>	500 ± 8
3.	Формула, примененная для вычисления предельной погрешности определения площади земельного участка, с подставленными значениями и итоговые (вычисленные) значения ( $\Delta P$ ), м <sup>2</sup>	$\Delta P = 3.5 * M_t * \sqrt{P} = 3.5 * 0,1 * \sqrt{500} = 8$
4.	Площадь земельного участка согласно сведениям Единого государственного реестра недвижимости (Р <sub>кад</sub> ), м <sup>2</sup>	500
5.	Оценка расхождения Р и Р <sub>кад</sub> (Р - Р <sub>кад</sub> ), м <sup>2</sup>	-
6.	Предельные минимальный и максимальный размеры земельного участка (Р <sub>мин</sub> и Р <sub>макс</sub> ), м <sup>2</sup>	- -
7.	Вид (виды) разрешенного использования	-
7.1.	Дополнительные сведения об использовании земельного участка	-
8.	Кадастровый или иной государственный учетный номер (инвентарный) здания, сооружения, объекта незавершенного строительства, расположенного на земельном участке	96:01:0002959:68 96:01:0002959:576
9.	Сведения о земельных участках (землях общего пользования, территории общего пользования), посредством которых обеспечивается доступ	Земли общего пользования

**3. Сведения о характеристиках уточняемого земельного участка с кадастровым номером 96:01:0002959:196 :**

№ п/п	Наименование характеристики земельного участка	Значение характеристики
1	2	3
10.	Иные сведения	-

**4. Пояснения к сведениям об уточняемом земельном участке с кадастровым номером 96:01:0002959:196 :**

1.	-
----	---

## Сведения об уточняемых земельных участках

### 1. Сведения о характерных точках границы уточняемого земельного участка с кадастровым номером 96:01:0002959:200 :

Система координат СК-63, Зона 5

Зона №5

Обозначение характерных точек границ	Координаты, м				Метод определения координат	Формулы, примененные для расчета средней квадратической погрешности определения координат характерных точек границ (Mt), с подставленными в такие формулы значениями и итоговые (вычисленные) значения Mt, м	Описание закрепления точки
	содержатся в Едином государственном реестре недвижимости		определены в результате выполнения комплексных кадастровых работ				
	X	Y	X	Y			
1	2	3	4	5	6	7	8
						-	
н773У	-	-	5180878.51	5291637.07	Метод спутниковых геодезических измерений (определений)	$Mt = \sqrt{\Delta \Sigma \int \pm 1/4 1/2 3/4 123 n}$	-
н774У	-	-	5180878.30	5291642.06	Метод спутниковых геодезических измерений (определений)	$Mt = \sqrt{\Delta \Sigma \int \pm 1/4 1/2 3/4 123 n}$	-
н775У	-	-	5180876.72	5291673.00	Метод спутниковых геодезических измерений (определений)	$Mt = \sqrt{\Delta \Sigma \int \pm 1/4 1/2 3/4 123 n}$	-
н776У	-	-	5180876.69	5291673.59	Метод спутниковых геодезических измерений (определений)	$Mt = \sqrt{\Delta \Sigma \int \pm 1/4 1/2 3/4 123 n}$	-
н777У	-	-	5180872.54	5291673.36	Метод спутниковых геодезических измерений (определений)	$Mt = \sqrt{\Delta \Sigma \int \pm 1/4 1/2 3/4 123 n}$	-
н778У	-	-	5180872.58	5291672.66	Метод спутниковых геодезических измерений (определений)	$Mt = \sqrt{\Delta \Sigma \int \pm 1/4 1/2 3/4 123 n}$	-
н779У	-	-	5180874.23	5291641.63	Метод спутниковых геодезических измерений (определений)	$Mt = \sqrt{\Delta \Sigma \int \pm 1/4 1/2 3/4 123 n}$	-
н780У	-	-	5180874.32	5291640.13	Метод спутниковых геодезических измерений (определений)	$Mt = \sqrt{\Delta \Sigma \int \pm 1/4 1/2 3/4 123 n}$	-
н781У	-	-	5180874.46	5291637.87	Метод спутниковых геодезических измерений (определений)	$Mt = \sqrt{\Delta \Sigma \int \pm 1/4 1/2 3/4 123 n}$	-
н782У	-	-	5180874.46	5291637.26	Метод спутниковых геодезических измерений (определений)	$Mt = \sqrt{\Delta \Sigma \int \pm 1/4 1/2 3/4 123 n}$	-

1. Сведения о характерных точках границы уточняемого земельного участка с кадастровым номером 96:01:0002959:200 :							
Система координат СК-63, Зона 5						Зона № 5	
Обозначение характерных точек границ	Координаты, м				Метод определения координат	Формулы, примененные для расчета средней квадратической погрешности определения координат характерных точек границ (Mt), с подставленными в такие формулы значениями и итоговые (вычисленные) значения Mt, м	Описание закрепления точки
	содержатся в Едином государственном реестре недвижимости		определены в результате выполнения комплексных кадастровых работ				
	X	Y	X	Y			
1	2	3	4	5	6	7	8
н773У	-	-	5180878.51	5291637.07	Метод спутниковых геодезических измерений (определений)	$Mt = \sqrt{\Delta \Sigma \int \pm 1/4 \ 1/2 \ 3/4 \ 123 \ n}$	-
2. Сведения о частях границ уточняемого земельного участка с кадастровым номером 96:01:0002959:200 :							
Обозначение части границ		Горизонтальное проложение (S), м	Описание прохождения части границ	Сведения о согласовании местоположения границ (согласовано/спорное)			
от т.	до т.						
1	2	3	4	5			
н773У	н774У	4.99	-	-			
н774У	н775У	30.98	-	-			
н775У	н776У	0.59	-	-			
н776У	н777У	4.16	-	-			
н777У	н778У	0.70	-	-			
н778У	н779У	31.07	-	-			
н779У	н780У	1.50	-	-			
н780У	н781У	2.26	-	-			
н781У	н782У	0.61	-	-			
н782У	н773У	4.05	-	-			
3. Сведения о характеристиках уточняемого земельного участка с кадастровым номером 96:01:0002959:200 :							
№ п/п	Наименование характеристики земельного участка		Значение характеристики				
1	2		3				
1.	Адрес земельного участка		-				
1.1.	Сведения о местоположении земельного участка (при отсутствии адреса) в структурированном в соответствии с федеральной информационной адресной системой виде		-				
1.2.	Дополнительные сведения о местоположении земельного участка		-				
2.	Площадь земельного участка ± величина погрешности определения (вычисления) площади (P ± ΔP), м2		149 ± 4				
3.	Формула, примененная для вычисления предельной погрешности определения площади земельного участка, с подставленными значениями и итоговые (вычисленные) значения (ΔP), м2		$\Delta P = 3.5 * Mt * \sqrt{P} = 3.5 * 0,1 * \sqrt{149} = 4$				
4.	Площадь земельного участка согласно сведениям Единого государственного реестра недвижимости (Pкад), м2		150				



**3. Сведения о характеристиках уточняемого земельного участка с кадастровым номером 96:01:0002959:200 :**

<b>№ п/п</b>	<b>Наименование характеристики земельного участка</b>	<b>Значение характеристики</b>
<b>1</b>	<b>2</b>	<b>3</b>
5.	Оценка расхождения Р и Ркад (Р - Ркад), м2	1
6.	Предельные минимальный и максимальный размеры земельного участка (Рмин и Рмакс), м2	- -
7.	Вид (виды) разрешенного использования	-
7.1.	Дополнительные сведения об использовании земельного участка	-
8.	Кадастровый или иной государственный учетный номер (инвентарный) здания, сооружения, объекта незавершенного строительства, расположенного на земельном участке	96:01:0002959:403
9.	Сведения о земельных участках (землях общего пользования, территории общего пользования), посредством которых обеспечивается доступ	Земли общего пользования
10.	Иные сведения	-

**4. Пояснения к сведениям об уточняемом земельном участке с кадастровым номером 96:01:0002959:200 :**

1.	-

## Сведения об уточняемых земельных участках

### 1. Сведения о характерных точках границы уточняемого земельного участка с кадастровым номером 96:01:0002959:201 :

Система координат СК-63, Зона 5

Зона №5

Обозначение характерных точек границ	Координаты, м				Метод определения координат	Формулы, примененные для расчета средней квадратической погрешности определения координат характерных точек границ (Mt), с подставленными в такие формулы значениями и итоговые (вычисленные) значения Mt, м	Описание закрепления точки
	содержатся в Едином государственном реестре недвижимости		определены в результате выполнения комплексных кадастровых работ				
	X	Y	X	Y			
1	2	3	4	5	6	7	8
						-	
н783У	-	-	5180519.38	5291867.85	Метод спутниковых геодезических измерений (определений)	$Mt = \sqrt{\Delta \Sigma \int \pm \frac{1}{4} \frac{1}{2} \frac{3}{4} 123 n}$	-
н784У	-	-	5180519.60	5291869.25	Метод спутниковых геодезических измерений (определений)	$Mt = \sqrt{\Delta \Sigma \int \pm \frac{1}{4} \frac{1}{2} \frac{3}{4} 123 n}$	-
н785У	-	-	5180522.57	5291888.63	Метод спутниковых геодезических измерений (определений)	$Mt = \sqrt{\Delta \Sigma \int \pm \frac{1}{4} \frac{1}{2} \frac{3}{4} 123 n}$	-
н786У	-	-	5180522.93	5291891.97	Метод спутниковых геодезических измерений (определений)	$Mt = \sqrt{\Delta \Sigma \int \pm \frac{1}{4} \frac{1}{2} \frac{3}{4} 123 n}$	-
н787У	-	-	5180522.99	5291892.44	Метод спутниковых геодезических измерений (определений)	$Mt = \sqrt{\Delta \Sigma \int \pm \frac{1}{4} \frac{1}{2} \frac{3}{4} 123 n}$	-
н788У	-	-	5180523.41	5291895.60	Метод спутниковых геодезических измерений (определений)	$Mt = \sqrt{\Delta \Sigma \int \pm \frac{1}{4} \frac{1}{2} \frac{3}{4} 123 n}$	-
н116У	-	-	5180524.02	5291900.27	Метод спутниковых геодезических измерений (определений)	$Mt = \sqrt{\Delta \Sigma \int \pm \frac{1}{4} \frac{1}{2} \frac{3}{4} 123 n}$	-
н127У	-	-	5180517.31	5291901.83	Метод спутниковых геодезических измерений (определений)	$Mt = \sqrt{\Delta \Sigma \int \pm \frac{1}{4} \frac{1}{2} \frac{3}{4} 123 n}$	-
н126У	-	-	5180511.58	5291902.85	Метод спутниковых геодезических измерений (определений)	$Mt = \sqrt{\Delta \Sigma \int \pm \frac{1}{4} \frac{1}{2} \frac{3}{4} 123 n}$	-
н125У	-	-	5180508.86	5291903.44	Метод спутниковых геодезических измерений (определений)	$Mt = \sqrt{\Delta \Sigma \int \pm \frac{1}{4} \frac{1}{2} \frac{3}{4} 123 n}$	-

**1. Сведения о характерных точках границы уточняемого земельного участка с кадастровым номером 96:01:0002959:201 :**

Система координат СК-63, Зона 5					Зона № 5		
Обозначение характерных точек границ	Координаты, м				Метод определения координат	Формулы, примененные для расчета средней квадратической погрешности определения координат характерных точек границ (Mt), с подставленными в такие формулы значениями и итоговые (вычисленные) значения Mt, м	Описание закрепления точки
	содержатся в Едином государственном реестре недвижимости		определены в результате выполнения комплексных кадастровых работ				
	X	Y	X	Y			
1	2	3	4	5	6	7	8
н789У	-	-	5180506.31	5291892.38	Метод спутниковых геодезических измерений (определений)	$Mt = \sqrt{\Delta \Sigma \int \pm \frac{1}{4} \frac{1}{2} \frac{3}{4} 123 n}$	-
н790У	-	-	5180505.01	5291886.90	Метод спутниковых геодезических измерений (определений)	$Mt = \sqrt{\Delta \Sigma \int \pm \frac{1}{4} \frac{1}{2} \frac{3}{4} 123 n}$	-
н791У	-	-	5180502.79	5291876.82	Метод спутниковых геодезических измерений (определений)	$Mt = \sqrt{\Delta \Sigma \int \pm \frac{1}{4} \frac{1}{2} \frac{3}{4} 123 n}$	-
н792У	-	-	5180501.84	5291871.53	Метод спутниковых геодезических измерений (определений)	$Mt = \sqrt{\Delta \Sigma \int \pm \frac{1}{4} \frac{1}{2} \frac{3}{4} 123 n}$	-
н793У	-	-	5180503.57	5291871.32	Метод спутниковых геодезических измерений (определений)	$Mt = \sqrt{\Delta \Sigma \int \pm \frac{1}{4} \frac{1}{2} \frac{3}{4} 123 n}$	-
н794У	-	-	5180512.43	5291869.37	Метод спутниковых геодезических измерений (определений)	$Mt = \sqrt{\Delta \Sigma \int \pm \frac{1}{4} \frac{1}{2} \frac{3}{4} 123 n}$	-
н783У	-	-	5180519.38	5291867.85	Метод спутниковых геодезических измерений (определений)	$Mt = \sqrt{\Delta \Sigma \int \pm \frac{1}{4} \frac{1}{2} \frac{3}{4} 123 n}$	-

**2. Сведения о частях границ уточняемого земельного участка с кадастровым номером 96:01:0002959:201 :**

Обозначение части границ		Горизонтальное проложение (S), м	Описание прохождения части границ	Сведения о согласовании местоположения границ (согласовано/спорное)
от т.	до т.			
1	2	3	4	5
н783У	н784У	1.42	-	-
н784У	н785У	19.61	-	-
н785У	н786У	3.36	-	-
н786У	н787У	0.47	-	-
н787У	н788У	3.19	-	-
н788У	н116У	4.71	-	-
н116У	н127У	6.89	-	-

<b>2. Сведения о частях границ уточняемого земельного участка с кадастровым номером 96:01:0002959:201 :</b>				
Обозначение части границ		Горизонтальное проложение (S), м	Описание прохождения части границ	Сведения о согласовании местоположения границ (согласовано/спорное)
от т.	до т.			
1	2	3	4	5
н127У	н126У	5.82	-	-
н126У	н125У	2.78	-	-
н125У	н789У	11.35	-	-
н789У	н790У	5.63	-	-
н790У	н791У	10.32	-	-
н791У	н792У	5.37	-	-
н792У	н793У	1.74	-	-
н793У	н794У	9.07	-	-
н794У	н783У	7.11	-	-
<b>3. Сведения о характеристиках уточняемого земельного участка с кадастровым номером 96:01:0002959:201 :</b>				
№ п/п	Наименование характеристики земельного участка	Значение характеристики		
1	2	3		
1.	Адрес земельного участка	-		
1.1.	Сведения о местоположении земельного участка (при отсутствии адреса) в структурированном в соответствии с федеральной информационной адресной системой виде	-		
1.2.	Дополнительные сведения о местоположении земельного участка	-		
2.	Площадь земельного участка ± величина погрешности определения (вычисления) площади (P ± ΔP), м2	553 ± 8		
3.	Формула, примененная для вычисления предельной погрешности определения площади земельного участка, с подставленными значениями и итоговые (вычисленные) значения (ΔP), м2	$\Delta P = 3.5 * M_t * \sqrt{P} = 3.5 * 0,1 * \sqrt{553} = 8$		
4.	Площадь земельного участка согласно сведениям Единого государственного реестра недвижимости (Ркад), м2	553		
5.	Оценка расхождения P и Ркад (P - Ркад), м2	-		
6.	Предельные минимальный и максимальный размеры земельного участка (Рмин и Рмакс), м2	-		
7.	Вид (виды) разрешенного использования	-		
7.1.	Дополнительные сведения об использовании земельного участка	-		
8.	Кадастровый или иной государственный учетный номер (инвентарный) здания, сооружения, объекта незавершенного строительства, расположенного на земельном участке	96:01:0002959:432		
9.	Сведения о земельных участках (землях общего пользования, территории общего пользования), посредством которых обеспечивается доступ	Земли общего пользования		
10.	Иные сведения	-		
<b>4. Пояснения к сведениям об уточняемом земельном участке с кадастровым номером 96:01:0002959:201 :</b>				
1.	-			

## Сведения об уточняемых земельных участках

### 1. Сведения о характерных точках границы уточняемого земельного участка с кадастровым номером 96:01:0002959:202 :

Система координат СК-63, Зона 5

Зона №5

Обозначение характерных точек границ	Координаты, м				Метод определения координат	Формулы, примененные для расчета средней квадратической погрешности определения координат характерных точек границ (Mt), с подставленными в такие формулы значениями и итоговые (вычисленные) значения Mt, м	Описание закрепления точки
	содержатся в Едином государственном реестре недвижимости		определены в результате выполнения комплексных кадастровых работ				
	X	Y	X	Y			
1	2	3	4	5	6	7	8
						-	
н782У	-	-	5180874.46	5291637.26	Метод спутниковых геодезических измерений (определений)	$Mt = \sqrt{\Delta \Sigma \int \pm \frac{1}{4} \frac{1}{2} \frac{3}{4} 123 n}$	-
н781У	-	-	5180874.46	5291637.87	Метод спутниковых геодезических измерений (определений)	$Mt = \sqrt{\Delta \Sigma \int \pm \frac{1}{4} \frac{1}{2} \frac{3}{4} 123 n}$	-
н780У	-	-	5180874.32	5291640.13	Метод спутниковых геодезических измерений (определений)	$Mt = \sqrt{\Delta \Sigma \int \pm \frac{1}{4} \frac{1}{2} \frac{3}{4} 123 n}$	-
н779У	-	-	5180874.23	5291641.63	Метод спутниковых геодезических измерений (определений)	$Mt = \sqrt{\Delta \Sigma \int \pm \frac{1}{4} \frac{1}{2} \frac{3}{4} 123 n}$	-
н778У	-	-	5180872.58	5291672.66	Метод спутниковых геодезических измерений (определений)	$Mt = \sqrt{\Delta \Sigma \int \pm \frac{1}{4} \frac{1}{2} \frac{3}{4} 123 n}$	-
н777У	-	-	5180872.54	5291673.36	Метод спутниковых геодезических измерений (определений)	$Mt = \sqrt{\Delta \Sigma \int \pm \frac{1}{4} \frac{1}{2} \frac{3}{4} 123 n}$	-
н795У	-	-	5180861.89	5291672.77	Метод спутниковых геодезических измерений (определений)	$Mt = \sqrt{\Delta \Sigma \int \pm \frac{1}{4} \frac{1}{2} \frac{3}{4} 123 n}$	-
н796У	-	-	5180861.92	5291671.79	Метод спутниковых геодезических измерений (определений)	$Mt = \sqrt{\Delta \Sigma \int \pm \frac{1}{4} \frac{1}{2} \frac{3}{4} 123 n}$	-
н797У	-	-	5180861.96	5291670.47	Метод спутниковых геодезических измерений (определений)	$Mt = \sqrt{\Delta \Sigma \int \pm \frac{1}{4} \frac{1}{2} \frac{3}{4} 123 n}$	-
н798У	-	-	5180860.97	5291670.39	Метод спутниковых геодезических измерений (определений)	$Mt = \sqrt{\Delta \Sigma \int \pm \frac{1}{4} \frac{1}{2} \frac{3}{4} 123 n}$	-

1. Сведения о характерных точках границы уточняемого земельного участка с кадастровым номером 96:01:0002959:202 :							
Система координат СК-63, Зона 5							Зона № 5
Обозначение характерных точек границ	Координаты, м				Метод определения координат	Формулы, примененные для расчета средней квадратической погрешности определения координат характерных точек границ (Mt), с подставленными в такие формулы значениями и итоговые (вычисленные) значения Mt, м	Описание закрепления точки
	содержатся в Едином государственном реестре недвижимости		определены в результате выполнения комплексных кадастровых работ				
	X	Y	X	Y			
1	2	3	4	5	6	7	8
н799У	-	-	5180856.60	5291669.85	Метод спутниковых геодезических измерений (определений)	$Mt = \sqrt{\Delta \Sigma \int \pm 1/4 1/2 3/4 123 n}$	-
н800У	-	-	5180853.79	5291669.57	Метод спутниковых геодезических измерений (определений)	$Mt = \sqrt{\Delta \Sigma \int \pm 1/4 1/2 3/4 123 n}$	-
н801У	-	-	5180847.95	5291668.99	Метод спутниковых геодезических измерений (определений)	$Mt = \sqrt{\Delta \Sigma \int \pm 1/4 1/2 3/4 123 n}$	-
н802У	-	-	5180847.56	5291675.14	Метод спутниковых геодезических измерений (определений)	$Mt = \sqrt{\Delta \Sigma \int \pm 1/4 1/2 3/4 123 n}$	-
н803У	-	-	5180847.15	5291681.11	Метод спутниковых геодезических измерений (определений)	$Mt = \sqrt{\Delta \Sigma \int \pm 1/4 1/2 3/4 123 n}$	-
н804У	-	-	5180846.09	5291681.01	Метод спутниковых геодезических измерений (определений)	$Mt = \sqrt{\Delta \Sigma \int \pm 1/4 1/2 3/4 123 n}$	-
н805У	-	-	5180826.05	5291680.01	Метод спутниковых геодезических измерений (определений)	$Mt = \sqrt{\Delta \Sigma \int \pm 1/4 1/2 3/4 123 n}$	-
н806У	-	-	5180814.05	5291679.95	Метод спутниковых геодезических измерений (определений)	$Mt = \sqrt{\Delta \Sigma \int \pm 1/4 1/2 3/4 123 n}$	-
н807У	-	-	5180793.05	5291680.46	Метод спутниковых геодезических измерений (определений)	$Mt = \sqrt{\Delta \Sigma \int \pm 1/4 1/2 3/4 123 n}$	-
н808У	-	-	5180790.79	5291627.36	Метод спутниковых геодезических измерений (определений)	$Mt = \sqrt{\Delta \Sigma \int \pm 1/4 1/2 3/4 123 n}$	-
н809У	-	-	5180812.23	5291626.71	Метод спутниковых геодезических измерений (определений)	$Mt = \sqrt{\Delta \Sigma \int \pm 1/4 1/2 3/4 123 n}$	-

**1. Сведения о характерных точках границы уточняемого земельного участка с кадастровым номером 96:01:0002959:202 :**

Система координат СК-63, Зона 5					Зона № 5		
Обозначение характерных точек границ	Координаты, м				Метод определения координат	Формулы, примененные для расчета средней квадратической погрешности определения координат характерных точек границ (Mt), с подставленными в такие формулы значениями и итоговые (вычисленные) значения Mt, м	Описание закрепления точки
	содержатся в Едином государственном реестре недвижимости		определены в результате выполнения комплексных кадастровых работ				
	X	Y	X	Y			
1	2	3	4	5	6	7	8
н810У	-	-	5180828.59	5291628.97	Метод спутниковых геодезических измерений (определений)	$Mt = \sqrt{\Delta \Sigma \int \pm 1/4 1/2 3/4 123 n}$	-
н811У	-	-	5180848.51	5291630.15	Метод спутниковых геодезических измерений (определений)	$Mt = \sqrt{\Delta \Sigma \int \pm 1/4 1/2 3/4 123 n}$	-
н812У	-	-	5180848.10	5291638.74	Метод спутниковых геодезических измерений (определений)	$Mt = \sqrt{\Delta \Sigma \int \pm 1/4 1/2 3/4 123 n}$	-
н813У	-	-	5180862.88	5291637.91	Метод спутниковых геодезических измерений (определений)	$Mt = \sqrt{\Delta \Sigma \int \pm 1/4 1/2 3/4 123 n}$	-
н782У	-	-	5180874.46	5291637.26	Метод спутниковых геодезических измерений (определений)	$Mt = \sqrt{\Delta \Sigma \int \pm 1/4 1/2 3/4 123 n}$	-

**2. Сведения о частях границ уточняемого земельного участка с кадастровым номером 96:01:0002959:202 :**

Обозначение части границ		Горизонтальное проложение (S), м	Описание прохождения части границ	Сведения о согласовании местоположения границ (согласовано/спорное)
от т.	до т.			
1	2	3	4	5
н782У	н781У	0.61	-	-
н781У	н780У	2.26	-	-
н780У	н779У	1.50	-	-
н779У	н778У	31.07	-	-
н778У	н777У	0.70	-	-
н777У	н795У	10.67	-	-
н795У	н796У	0.98	-	-
н796У	н797У	1.32	-	-
н797У	н798У	0.99	-	-
н798У	н799У	4.40	-	-
н799У	н800У	2.82	-	-
н800У	н801У	5.87	-	-
н801У	н802У	6.16	-	-

<b>2. Сведения о частях границ уточняемого земельного участка с кадастровым номером 96:01:0002959:202 :</b>				
Обозначение части границ		Горизонтальное проложение (S), м	Описание прохождения части границ	Сведения о согласовании местоположения границ (согласовано/спорное)
от т.	до т.			
1	2	3	4	5
н802У	н803У	5.98	-	-
н803У	н804У	1.06	-	-
н804У	н805У	20.06	-	-
н805У	н806У	12.00	-	-
н806У	н807У	21.01	-	-
н807У	н808У	53.15	-	-
н808У	н809У	21.45	-	-
н809У	н810У	16.52	-	-
н810У	н811У	19.95	-	-
н811У	н812У	8.60	-	-
н812У	н813У	14.80	-	-
н813У	н782У	11.60	-	-
<b>3. Сведения о характеристиках уточняемого земельного участка с кадастровым номером 96:01:0002959:202 :</b>				
№ п/п	Наименование характеристики земельного участка	Значение характеристики		
1	2	3		
1.	Адрес земельного участка	-		
1.1.	Сведения о местоположении земельного участка (при отсутствии адреса) в структурированном в соответствии с федеральной информационной адресной системой виде	-		
1.2.	Дополнительные сведения о местоположении земельного участка	-		
2.	Площадь земельного участка ± величина погрешности определения (вычисления) площади (P ± ΔP), м <sup>2</sup>	3770 ± 21		
3.	Формула, примененная для вычисления предельной погрешности определения площади земельного участка, с подставленными значениями и итоговые (вычисленные) значения (ΔP), м <sup>2</sup>	$\Delta P = 3.5 * M_t * \sqrt{P} = 3.5 * 0,1 * \sqrt{3770} = 21$		
4.	Площадь земельного участка согласно сведениям Единого государственного реестра недвижимости (P <sub>кад</sub> ), м <sup>2</sup>	3768		
5.	Оценка расхождения P и P <sub>кад</sub> (P - P <sub>кад</sub> ), м <sup>2</sup>	2		
6.	Предельные минимальный и максимальный размеры земельного участка (P <sub>мин</sub> и P <sub>макс</sub> ), м <sup>2</sup>	-		
7.	Вид (виды) разрешенного использования	-		
7.1.	Дополнительные сведения об использовании земельного участка	-		
8.	Кадастровый или иной государственный учетный номер (инвентарный) здания, сооружения, объекта незавершенного строительства, расположенного на земельном участке	96:01:0002959:316 96:01:0002959:317 96:01:0002959:632		
9.	Сведения о земельных участках (землях общего пользования, территории общего пользования), посредством которых обеспечивается доступ	Земли общего пользования		
10.	Иные сведения	-		



**4. Пояснения к сведениям об уточняемом земельном участке с кадастровым номером 96:01:0002959:202 :**

1.

-

## Сведения об уточняемых земельных участках

### 1. Сведения о характерных точках границы уточняемого земельного участка с кадастровым номером 96:01:0002959:204 :

Система координат СК-63, Зона 5

Зона №5

Обозначение характерных точек границ	Координаты, м				Метод определения координат	Формулы, примененные для расчета средней квадратической погрешности определения координат характерных точек границ (Mt), с подставленными в такие формулы значениями и итоговые (вычисленные) значения Mt, м	Описание закрепления точки
	содержатся в Едином государственном реестре недвижимости		определены в результате выполнения комплексных работ				
	X	Y	X	Y			
1	2	3	4	5	6	7	8
						-	
н814У	-	-	5180370.41	5291793.48	Метод спутниковых геодезических измерений (определений)	$Mt = \sqrt{\Delta \Sigma \int \pm \frac{1}{4} \frac{1}{2} \frac{3}{4} 123 n}$	-
н815У	-	-	5180367.74	5291783.95	Метод спутниковых геодезических измерений (определений)	$Mt = \sqrt{\Delta \Sigma \int \pm \frac{1}{4} \frac{1}{2} \frac{3}{4} 123 n}$	-
н134У	-	-	5180367.19	5291780.35	Метод спутниковых геодезических измерений (определений)	$Mt = \sqrt{\Delta \Sigma \int \pm \frac{1}{4} \frac{1}{2} \frac{3}{4} 123 n}$	-
н142У	-	-	5180378.00	5291777.44	Метод спутниковых геодезических измерений (определений)	$Mt = \sqrt{\Delta \Sigma \int \pm \frac{1}{4} \frac{1}{2} \frac{3}{4} 123 n}$	-
н141У	-	-	5180406.23	5291770.73	Метод спутниковых геодезических измерений (определений)	$Mt = \sqrt{\Delta \Sigma \int \pm \frac{1}{4} \frac{1}{2} \frac{3}{4} 123 n}$	-
н217У	-	-	5180406.57	5291772.84	Метод спутниковых геодезических измерений (определений)	$Mt = \sqrt{\Delta \Sigma \int \pm \frac{1}{4} \frac{1}{2} \frac{3}{4} 123 n}$	-
н216У	-	-	5180408.19	5291782.12	Метод спутниковых геодезических измерений (определений)	$Mt = \sqrt{\Delta \Sigma \int \pm \frac{1}{4} \frac{1}{2} \frac{3}{4} 123 n}$	-
н816У	-	-	5180386.21	5291788.78	Метод спутниковых геодезических измерений (определений)	$Mt = \sqrt{\Delta \Sigma \int \pm \frac{1}{4} \frac{1}{2} \frac{3}{4} 123 n}$	-
н817У	-	-	5180373.62	5291792.45	Метод спутниковых геодезических измерений (определений)	$Mt = \sqrt{\Delta \Sigma \int \pm \frac{1}{4} \frac{1}{2} \frac{3}{4} 123 n}$	-
н814У	-	-	5180370.41	5291793.48	Метод спутниковых геодезических измерений (определений)	$Mt = \sqrt{\Delta \Sigma \int \pm \frac{1}{4} \frac{1}{2} \frac{3}{4} 123 n}$	-

<b>2. Сведения о частях границ уточняемого земельного участка с кадастровым номером 96:01:0002959:204 :</b>				
Обозначение части границ		Горизонтальное проложение (S), м	Описание прохождения части границ	Сведения о согласовании местоположения границ (согласовано/спорное)
от т.	до т.			
1	2	3	4	5
н814У	н815У	9.90	-	-
н815У	н134У	3.64	-	-
н134У	н142У	11.19	-	-
н142У	н141У	29.02	-	-
н141У	н217У	2.14	-	-
н217У	н216У	9.42	-	-
н216У	н816У	22.97	-	-
н816У	н817У	13.11	-	-
н817У	н814У	3.37	-	-
<b>3. Сведения о характеристиках уточняемого земельного участка с кадастровым номером 96:01:0002959:204 :</b>				
№ п/п	Наименование характеристики земельного участка	Значение характеристики		
1	2	3		
1.	Адрес земельного участка	-		
1.1.	Сведения о местоположении земельного участка (при отсутствии адреса) в структурированном в соответствии с федеральной информационной адресной системой виде	-		
1.2.	Дополнительные сведения о местоположении земельного участка	-		
2.	Площадь земельного участка ± величина погрешности определения (вычисления) площади ( $P \pm \Delta P$ ), м <sup>2</sup>	505 ± 8		
3.	Формула, примененная для вычисления предельной погрешности определения площади земельного участка, с подставленными значениями и итоговые (вычисленные) значения ( $\Delta P$ ), м <sup>2</sup>	$\Delta P = 3.5 * M_t * \sqrt{P} = 3.5 * 0,1 * \sqrt{505} = 8$		
4.	Площадь земельного участка согласно сведениям Единого государственного реестра недвижимости (Ркад), м <sup>2</sup>	504		
5.	Оценка расхождения P и Ркад (P - Ркад), м <sup>2</sup>	1		
6.	Предельные минимальный и максимальный размеры земельного участка (Рмин и Рмакс), м <sup>2</sup>	-		
7.	Вид (виды) разрешенного использования	-		
7.1.	Дополнительные сведения об использовании земельного участка	-		
8.	Кадастровый или иной государственный учетный номер (инвентарный) здания, сооружения, объекта незавершенного строительства, расположенного на земельном участке	96:01:0002959:72 96:01:0002959:606		
9.	Сведения о земельных участках (землях общего пользования, территории общего пользования), посредством которых обеспечивается доступ	Земли общего пользования		
10.	Иные сведения	-		
<b>4. Пояснения к сведениям об уточняемом земельном участке с кадастровым номером 96:01:0002959:204 :</b>				
1.	-			

## Сведения об уточняемых земельных участках

**1. Сведения о характерных точках границы уточняемого земельного участка с кадастровым номером 96:01:0002959:206 :**

**Система координат СК-63, Зона 5**

**Зона №5**

Обозначение характерных точек границ	Координаты, м				Метод определения координат	Формулы, примененные для расчета средней квадратической погрешности определения координат характерных точек границ (Mt), с подставленными в такие формулы значениями и итоговые (вычисленные) значения Mt, м	Описание закрепления точки
	содержатся в Едином государственном реестре недвижимости		определены в результате выполнения комплексных работ				
	X	Y	X	Y			
1	2	3	4	5	6	7	8
						-	
н818У	-	-	5180801.26	5291332.56	Метод спутниковых геодезических измерений (определений)	$Mt = \sqrt{\Delta \Sigma \int \pm \frac{1}{4} \frac{1}{2} \frac{3}{4} 123 n}$	-
н819У	-	-	5180819.26	5291331.62	Метод спутниковых геодезических измерений (определений)	$Mt = \sqrt{\Delta \Sigma \int \pm \frac{1}{4} \frac{1}{2} \frac{3}{4} 123 n}$	-
н820У	-	-	5180819.92	5291344.20	Метод спутниковых геодезических измерений (определений)	$Mt = \sqrt{\Delta \Sigma \int \pm \frac{1}{4} \frac{1}{2} \frac{3}{4} 123 n}$	-
н821У	-	-	5180818.42	5291351.76	Метод спутниковых геодезических измерений (определений)	$Mt = \sqrt{\Delta \Sigma \int \pm \frac{1}{4} \frac{1}{2} \frac{3}{4} 123 n}$	-
н822У	-	-	5180818.44	5291354.60	Метод спутниковых геодезических измерений (определений)	$Mt = \sqrt{\Delta \Sigma \int \pm \frac{1}{4} \frac{1}{2} \frac{3}{4} 123 n}$	-
н307У	-	-	5180818.41	5291366.54	Метод спутниковых геодезических измерений (определений)	$Mt = \sqrt{\Delta \Sigma \int \pm \frac{1}{4} \frac{1}{2} \frac{3}{4} 123 n}$	-
н306У	-	-	5180796.82	5291364.57	Метод спутниковых геодезических измерений (определений)	$Mt = \sqrt{\Delta \Sigma \int \pm \frac{1}{4} \frac{1}{2} \frac{3}{4} 123 n}$	-
н744У	-	-	5180797.96	5291353.65	Метод спутниковых геодезических измерений (определений)	$Mt = \sqrt{\Delta \Sigma \int \pm \frac{1}{4} \frac{1}{2} \frac{3}{4} 123 n}$	-
н823У	-	-	5180801.18	5291353.87	Метод спутниковых геодезических измерений (определений)	$Mt = \sqrt{\Delta \Sigma \int \pm \frac{1}{4} \frac{1}{2} \frac{3}{4} 123 n}$	-
н824У	-	-	5180801.91	5291345.15	Метод спутниковых геодезических измерений (определений)	$Mt = \sqrt{\Delta \Sigma \int \pm \frac{1}{4} \frac{1}{2} \frac{3}{4} 123 n}$	-

1. Сведения о характерных точках границы уточняемого земельного участка с кадастровым номером 96:01:0002959:206 :							
Система координат СК-63, Зона 5							Зона № 5
Обозначение характерных точек границ	Координаты, м				Метод определения координат	Формулы, примененные для расчета средней квадратической погрешности определения координат характерных точек границ (Mt), с подставленными в такие формулы значениями и итоговые (вычисленные) значения Mt, м	Описание закрепления точки
	содержатся в Едином государственном реестре недвижимости		определены в результате выполнения комплексных кадастровых работ				
	X	Y	X	Y			
1	2	3	4	5	6	7	8
н825У	-	-	5180801.75	5291341.95	Метод спутниковых геодезических измерений (определений)	$Mt = \sqrt{\Delta \Sigma \int \pm \frac{1}{4} \frac{1}{2} \frac{3}{4} 123 n}$	-
н818У	-	-	5180801.26	5291332.56	Метод спутниковых геодезических измерений (определений)	$Mt = \sqrt{\Delta \Sigma \int \pm \frac{1}{4} \frac{1}{2} \frac{3}{4} 123 n}$	-
2. Сведения о частях границ уточняемого земельного участка с кадастровым номером 96:01:0002959:206 :							
Обозначение части границ		Горизонтальное проложение (S), м	Описание прохождения части границ	Сведения о согласовании местоположения границ (согласовано/спорное)			
от т.	до т.						
1	2	3	4	5			
н818У	н819У	18.02	-	-			
н819У	н820У	12.60	-	-			
н820У	н821У	7.71	-	-			
н821У	н822У	2.84	-	-			
н822У	н307У	11.94	-	-			
н307У	н306У	21.68	-	-			
н306У	н744У	10.98	-	-			
н744У	н823У	3.23	-	-			
н823У	н824У	8.75	-	-			
н824У	н825У	3.20	-	-			
н825У	н818У	9.40	-	-			
3. Сведения о характеристиках уточняемого земельного участка с кадастровым номером 96:01:0002959:206 :							
№ п/п	Наименование характеристики земельного участка			Значение характеристики			
1	2			3			
1.	Адрес земельного участка			-			
1.1.	Сведения о местоположении земельного участка (при отсутствии адреса) в структурированном в соответствии с федеральной информационной адресной системой виде			-			
1.2.	Дополнительные сведения о местоположении земельного участка			-			
2.	Площадь земельного участка ± величина погрешности определения (вычисления) площади (P ± ΔP), м2			634 ± 9			

<b>3. Сведения о характеристиках уточняемого земельного участка с кадастровым номером 96:01:0002959:206 :</b>		
<b>№ п/п</b>	<b>Наименование характеристики земельного участка</b>	<b>Значение характеристики</b>
<b>1</b>	<b>2</b>	<b>3</b>
3.	Формула, примененная для вычисления предельной погрешности определения площади земельного участка, с подставленными значениями и итоговые (вычисленные) значения ( $\Delta P$ ), м <sup>2</sup>	$\Delta P = 3.5 * M_t * \sqrt{P} = 3.5 * 0,1 * \sqrt{634} = 9$
4.	Площадь земельного участка согласно сведениям Единого государственного реестра недвижимости (Ркад), м <sup>2</sup>	634
5.	Оценка расхождения Р и Ркад (Р - Ркад), м <sup>2</sup>	-
6.	Предельные минимальный и максимальный размеры земельного участка (Рмин и Рмакс), м <sup>2</sup>	- -
7.	Вид (виды) разрешенного использования	-
7.1.	Дополнительные сведения об использовании земельного участка	-
8.	Кадастровый или иной государственный учетный номер (инвентарный) здания, сооружения, объекта незавершенного строительства, расположенного на земельном участке	96:01:0002959:302
9.	Сведения о земельных участках (землях общего пользования, территории общего пользования), посредством которых обеспечивается доступ	Земли общего пользования
10.	Иные сведения	-
<b>4. Пояснения к сведениям об уточняемом земельном участке с кадастровым номером 96:01:0002959:206 :</b>		
1.	-	

## Сведения об уточняемых земельных участках

### 1. Сведения о характерных точках границы уточняемого земельного участка с кадастровым номером 96:01:0002959:207 :

Система координат СК-63, Зона 5

Зона №5

Обозначение характерных точек границ	Координаты, м				Метод определения координат	Формулы, примененные для расчета средней квадратической погрешности определения координат характерных точек границ (Mt), с подставленными в такие формулы значениями и итоговые (вычисленные) значения Mt, м	Описание закрепления точки
	содержатся в Едином государственном реестре недвижимости		определены в результате выполнения комплексных работ				
	X	Y	X	Y			
1	2	3	4	5	6	7	8
						-	
н482У	-	-	5180614.92	5291558.99	Метод спутниковых геодезических измерений (определений)	$Mt = \sqrt{\Delta \Sigma \int \pm \frac{1}{4} \frac{1}{2} \frac{3}{4} 123 n}$	-
н481У	-	-	5180648.68	5291559.64	Метод спутниковых геодезических измерений (определений)	$Mt = \sqrt{\Delta \Sigma \int \pm \frac{1}{4} \frac{1}{2} \frac{3}{4} 123 n}$	-
н480У	-	-	5180658.41	5291559.93	Метод спутниковых геодезических измерений (определений)	$Mt = \sqrt{\Delta \Sigma \int \pm \frac{1}{4} \frac{1}{2} \frac{3}{4} 123 n}$	-
н479У	-	-	5180658.79	5291544.29	Метод спутниковых геодезических измерений (определений)	$Mt = \sqrt{\Delta \Sigma \int \pm \frac{1}{4} \frac{1}{2} \frac{3}{4} 123 n}$	-
н478У	-	-	5180684.00	5291544.73	Метод спутниковых геодезических измерений (определений)	$Mt = \sqrt{\Delta \Sigma \int \pm \frac{1}{4} \frac{1}{2} \frac{3}{4} 123 n}$	-
н477У	-	-	5180788.09	5291549.35	Метод спутниковых геодезических измерений (определений)	$Mt = \sqrt{\Delta \Sigma \int \pm \frac{1}{4} \frac{1}{2} \frac{3}{4} 123 n}$	-
н594У	-	-	5180789.22	5291574.30	Метод спутниковых геодезических измерений (определений)	$Mt = \sqrt{\Delta \Sigma \int \pm \frac{1}{4} \frac{1}{2} \frac{3}{4} 123 n}$	-
н593У	-	-	5180789.78	5291586.79	Метод спутниковых геодезических измерений (определений)	$Mt = \sqrt{\Delta \Sigma \int \pm \frac{1}{4} \frac{1}{2} \frac{3}{4} 123 n}$	-
н592У	-	-	5180789.87	5291598.26	Метод спутниковых геодезических измерений (определений)	$Mt = \sqrt{\Delta \Sigma \int \pm \frac{1}{4} \frac{1}{2} \frac{3}{4} 123 n}$	-
н826У	-	-	5180774.85	5291609.19	Метод спутниковых геодезических измерений (определений)	$Mt = \sqrt{\Delta \Sigma \int \pm \frac{1}{4} \frac{1}{2} \frac{3}{4} 123 n}$	-

**1. Сведения о характерных точках границы уточняемого земельного участка с кадастровым номером 96:01:0002959:207 :**

Система координат СК-63, Зона 5					Зона № 5		
Обозначение характерных точек границ	Координаты, м				Метод определения координат	Формулы, примененные для расчета средней квадратической погрешности определения координат характерных точек границ (Mt), с подставленными в такие формулы значениями и итоговые (вычисленные) значения Mt, м	Описание закрепления точки
	содержатся в Едином государственном реестре недвижимости		определены в результате выполнения комплексных кадастровых работ				
	X	Y	X	Y			
1	2	3	4	5	6	7	8
н827У	-	-	5180768.49	5291605.88	Метод спутниковых геодезических измерений (определений)	$Mt = \sqrt{\Delta \Sigma \int \pm \frac{1}{4} \frac{1}{2} \frac{3}{4} 123 n}$	-
н828У	-	-	5180763.89	5291606.29	Метод спутниковых геодезических измерений (определений)	$Mt = \sqrt{\Delta \Sigma \int \pm \frac{1}{4} \frac{1}{2} \frac{3}{4} 123 n}$	-
н829У	-	-	5180720.74	5291614.67	Метод спутниковых геодезических измерений (определений)	$Mt = \sqrt{\Delta \Sigma \int \pm \frac{1}{4} \frac{1}{2} \frac{3}{4} 123 n}$	-
н830У	-	-	5180672.59	5291624.82	Метод спутниковых геодезических измерений (определений)	$Mt = \sqrt{\Delta \Sigma \int \pm \frac{1}{4} \frac{1}{2} \frac{3}{4} 123 n}$	-
н831У	-	-	5180671.95	5291625.10	Метод спутниковых геодезических измерений (определений)	$Mt = \sqrt{\Delta \Sigma \int \pm \frac{1}{4} \frac{1}{2} \frac{3}{4} 123 n}$	-
н482У	-	-	5180614.92	5291558.99	Метод спутниковых геодезических измерений (определений)	$Mt = \sqrt{\Delta \Sigma \int \pm \frac{1}{4} \frac{1}{2} \frac{3}{4} 123 n}$	-

**2. Сведения о частях границ уточняемого земельного участка с кадастровым номером 96:01:0002959:207 :**

Обозначение части границ		Горизонтальное проложение (S), м	Описание прохождения части границ	Сведения о согласовании местоположения границ (согласовано/спорное)
от т.	до т.			
1	2	3	4	5
н482У	н481У	33.77	-	-
н481У	н480У	9.73	-	-
н480У	н479У	15.64	-	-
н479У	н478У	25.21	-	-
н478У	н477У	104.19	-	-
н477У	н594У	24.98	-	-
н594У	н593У	12.50	-	-
н593У	н592У	11.47	-	-
н592У	н826У	18.58	-	-
н826У	н827У	7.17	-	-



<b>2. Сведения о частях границ уточняемого земельного участка с кадастровым номером 96:01:0002959:207 :</b>				
Обозначение части границ		Горизонтальное проложение (S), м	Описание прохождения части границ	Сведения о согласовании местоположения границ (согласовано/спорное)
от т.	до т.			
1	2	3	4	5
н827У	н828У	4.62	-	-
н828У	н829У	43.96	-	-
н829У	н830У	49.21	-	-
н830У	н831У	0.70	-	-
н831У	н482У	87.31	-	-
<b>3. Сведения о характеристиках уточняемого земельного участка с кадастровым номером 96:01:0002959:207 :</b>				
№ п/п	Наименование характеристики земельного участка	Значение характеристики		
1	2	3		
1.	Адрес земельного участка	-		
1.1.	Сведения о местоположении земельного участка (при отсутствии адреса) в структурированном в соответствии с федеральной информационной адресной системой виде	-		
1.2.	Дополнительные сведения о местоположении земельного участка	-		
2.	Площадь земельного участка ± величина погрешности определения (вычисления) площади (P ± ΔP), м2	9846 ± 35		
3.	Формула, примененная для вычисления предельной погрешности определения площади земельного участка, с подставленными значениями и итоговые (вычисленные) значения (ΔP), м2	$\Delta P = 3.5 * M_t * \sqrt{P} = 3.5 * 0,1 * \sqrt{9846} = 35$		
4.	Площадь земельного участка согласно сведениям Единого государственного реестра недвижимости (P <sub>кад</sub> ), м2	9844		
5.	Оценка расхождения P и P <sub>кад</sub> (P - P <sub>кад</sub> ), м2	2		
6.	Предельные минимальный и максимальный размеры земельного участка (P <sub>мин</sub> и P <sub>макс</sub> ), м2	-		
7.	Вид (виды) разрешенного использования	-		
7.1.	Дополнительные сведения об использовании земельного участка	-		
8.	Кадастровый или иной государственный учетный номер (инвентарный) здания, сооружения, объекта незавершенного строительства, расположенного на земельном участке	96:01:0002959:620 96:01:0002959:622 96:01:0002959:650		
9.	Сведения о земельных участках (землях общего пользования, территории общего пользования), посредством которых обеспечивается доступ	Земли общего пользования		
10.	Иные сведения	-		
<b>4. Пояснения к сведениям об уточняемом земельном участке с кадастровым номером 96:01:0002959:207 :</b>				
1.	-			

## Сведения об уточняемых земельных участках

### 1. Сведения о характерных точках границы уточняемого земельного участка с кадастровым номером 96:01:0002959:21 :

Система координат СК-63, Зона 5

Зона №5

Обозначение характерных точек границ	Координаты, м				Метод определения координат	Формулы, примененные для расчета средней квадратической погрешности определения координат характерных точек границ (Mt), с подставленными в такие формулы значениями и итоговые (вычисленные) значения Mt, м	Описание закрепления точки
	содержатся в Едином государственном реестре недвижимости		определены в результате выполнения комплексных работ				
	X	Y	X	Y			
1	2	3	4	5	6	7	8
						-	
н832У	-	-	5180286.67	5291723.81	Метод спутниковых геодезических измерений (определений)	$Mt = \sqrt{\Delta \Sigma \int \pm 1/4 \ 1/2 \ 3/4 \ 123 \ n}$	-
н833У	-	-	5180288.98	5291730.96	Метод спутниковых геодезических измерений (определений)	$Mt = \sqrt{\Delta \Sigma \int \pm 1/4 \ 1/2 \ 3/4 \ 123 \ n}$	-
н834У	-	-	5180293.35	5291737.51	Метод спутниковых геодезических измерений (определений)	$Mt = \sqrt{\Delta \Sigma \int \pm 1/4 \ 1/2 \ 3/4 \ 123 \ n}$	-
н835У	-	-	5180302.45	5291750.69	Метод спутниковых геодезических измерений (определений)	$Mt = \sqrt{\Delta \Sigma \int \pm 1/4 \ 1/2 \ 3/4 \ 123 \ n}$	-
н836У	-	-	5180310.41	5291762.34	Метод спутниковых геодезических измерений (определений)	$Mt = \sqrt{\Delta \Sigma \int \pm 1/4 \ 1/2 \ 3/4 \ 123 \ n}$	-
н837У	-	-	5180310.80	5291763.68	Метод спутниковых геодезических измерений (определений)	$Mt = \sqrt{\Delta \Sigma \int \pm 1/4 \ 1/2 \ 3/4 \ 123 \ n}$	-
н838У	-	-	5180313.59	5291774.23	Метод спутниковых геодезических измерений (определений)	$Mt = \sqrt{\Delta \Sigma \int \pm 1/4 \ 1/2 \ 3/4 \ 123 \ n}$	-
н839У	-	-	5180316.83	5291778.82	Метод спутниковых геодезических измерений (определений)	$Mt = \sqrt{\Delta \Sigma \int \pm 1/4 \ 1/2 \ 3/4 \ 123 \ n}$	-
н840У	-	-	5180325.81	5291791.55	Метод спутниковых геодезических измерений (определений)	$Mt = \sqrt{\Delta \Sigma \int \pm 1/4 \ 1/2 \ 3/4 \ 123 \ n}$	-
н841У	-	-	5180341.69	5291814.06	Метод спутниковых геодезических измерений (определений)	$Mt = \sqrt{\Delta \Sigma \int \pm 1/4 \ 1/2 \ 3/4 \ 123 \ n}$	-

1. Сведения о характерных точках границы уточняемого земельного участка с кадастровым номером 96:01:0002959:21 :							
Система координат СК-63, Зона 5							Зона № 5
Обозначение характерных точек границ	Координаты, м				Метод определения координат	Формулы, примененные для расчета средней квадратической погрешности определения координат характерных точек границ (Mt), с подставленными в такие формулы значениями и итоговые (вычисленные) значения Mt, м	Описание закрепления точки
	содержатся в Едином государственном реестре недвижимости		определены в результате выполнения комплексных кадастровых работ				
	X	Y	X	Y			
1	2	3	4	5	6	7	8
н842У	-	-	5180346.00	5291820.19	Метод спутниковых геодезических измерений (определений)	$Mt = \sqrt{\Delta \Sigma \int \pm 1/4 1/2 3/4}^{123 n}$	-
н843У	-	-	5180343.92	5291820.81	Метод спутниковых геодезических измерений (определений)	$Mt = \sqrt{\Delta \Sigma \int \pm 1/4 1/2 3/4}^{123 n}$	-
н844У	-	-	5180370.06	5291857.26	Метод спутниковых геодезических измерений (определений)	$Mt = \sqrt{\Delta \Sigma \int \pm 1/4 1/2 3/4}^{123 n}$	-
н845У	-	-	5180331.32	5291885.16	Метод спутниковых геодезических измерений (определений)	$Mt = \sqrt{\Delta \Sigma \int \pm 1/4 1/2 3/4}^{123 n}$	-
н228У	-	-	5180304.48	5291904.68	Метод спутниковых геодезических измерений (определений)	$Mt = \sqrt{\Delta \Sigma \int \pm 1/4 1/2 3/4}^{123 n}$	-
н227У	-	-	5180265.60	5291850.85	Метод спутниковых геодезических измерений (определений)	$Mt = \sqrt{\Delta \Sigma \int \pm 1/4 1/2 3/4}^{123 n}$	-
н846У	-	-	5180223.87	5291792.44	Метод спутниковых геодезических измерений (определений)	$Mt = \sqrt{\Delta \Sigma \int \pm 1/4 1/2 3/4}^{123 n}$	-
н847У	-	-	5180209.99	5291781.01	Метод спутниковых геодезических измерений (определений)	$Mt = \sqrt{\Delta \Sigma \int \pm 1/4 1/2 3/4}^{123 n}$	-
н848У	-	-	5180215.13	5291775.27	Метод спутниковых геодезических измерений (определений)	$Mt = \sqrt{\Delta \Sigma \int \pm 1/4 1/2 3/4}^{123 n}$	-
н849У	-	-	5180246.53	5291752.76	Метод спутниковых геодезических измерений (определений)	$Mt = \sqrt{\Delta \Sigma \int \pm 1/4 1/2 3/4}^{123 n}$	-
н850У	-	-	5180278.65	5291729.51	Метод спутниковых геодезических измерений (определений)	$Mt = \sqrt{\Delta \Sigma \int \pm 1/4 1/2 3/4}^{123 n}$	-

1. Сведения о характерных точках границы уточняемого земельного участка с кадастровым номером 96:01:0002959:21 :							
Система координат СК-63, Зона 5							Зона № 5
Обозначение характерных точек границ	Координаты, м				Метод определения координат	Формулы, примененные для расчета средней квадратической погрешности определения координат характерных точек границ (Mt), с подставленными в такие формулы значениями и итоговые (вычисленные) значения Mt, м	Описание закрепления точки
	содержатся в Едином государственном реестре недвижимости		определены в результате выполнения комплексных кадастровых работ				
	X	Y	X	Y			
1	2	3	4	5	6	7	8
н832У	-	-	5180286.67	5291723.81	Метод спутниковых геодезических измерений (определений)	$Mt = \sqrt{\Delta \Sigma \int \pm 1/4 1/2 3/4 123 n}$	-
2. Сведения о частях границ уточняемого земельного участка с кадастровым номером 96:01:0002959:21 :							
Обозначение части границ		Горизонтальное проложение (S), м	Описание прохождения части границ	Сведения о согласовании местоположения границ (согласовано/спорное)			
от т.	до т.						
1	2	3	4	5			
н832У	н833У	7.51	-	-			
н833У	н834У	7.87	-	-			
н834У	н835У	16.02	-	-			
н835У	н836У	14.11	-	-			
н836У	н837У	1.40	-	-			
н837У	н838У	10.91	-	-			
н838У	н839У	5.62	-	-			
н839У	н840У	15.58	-	-			
н840У	н841У	27.55	-	-			
н841У	н842У	7.49	-	-			
н842У	н843У	2.17	-	-			
н843У	н844У	44.85	-	-			
н844У	н845У	47.74	-	-			
н845У	н228У	33.19	-	-			
н228У	н227У	66.40	-	-			
н227У	н846У	71.79	-	-			
н846У	н847У	17.98	-	-			
н847У	н848У	7.71	-	-			
н848У	н849У	38.63	-	-			
н849У	н850У	39.65	-	-			
н850У	н832У	9.84	-	-			

<b>3. Сведения о характеристиках уточняемого земельного участка с кадастровым номером 96:01:0002959:21 :</b>		
<b>№ п/п</b>	<b>Наименование характеристики земельного участка</b>	<b>Значение характеристики</b>
<b>1</b>	<b>2</b>	<b>3</b>
1.	Адрес земельного участка	-
1.1.	Сведения о местоположении земельного участка (при отсутствии адреса) в структурированном в соответствии с федеральной информационной адресной системой виде	-
1.2.	Дополнительные сведения о местоположении земельного участка	-
2.	Площадь земельного участка $\pm$ величина погрешности определения (вычисления) площади ( $P \pm \Delta P$ ), м <sup>2</sup>	13294 $\pm$ 40
3.	Формула, примененная для вычисления предельной погрешности определения площади земельного участка, с подставленными значениями и итоговые (вычисленные) значения ( $\Delta P$ ), м <sup>2</sup>	$\Delta P = 3.5 * M_t * \sqrt{P} = 3.5 * 0,1 * \sqrt{13294} = 40$
4.	Площадь земельного участка согласно сведениям Единого государственного реестра недвижимости ( $R_{\text{кад}}$ ), м <sup>2</sup>	13295
5.	Оценка расхождения $P$ и $R_{\text{кад}}$ ( $P - R_{\text{кад}}$ ), м <sup>2</sup>	1
6.	Предельные минимальный и максимальный размеры земельного участка ( $R_{\text{мин}}$ и $R_{\text{макс}}$ ), м <sup>2</sup>	- -
7.	Вид (виды) разрешенного использования	-
7.1.	Дополнительные сведения об использовании земельного участка	-
8.	Кадастровый или иной государственный учетный номер (инвентарный) здания, сооружения, объекта незавершенного строительства, расположенного на земельном участке	96:01:0002959:19 96:01:0002959:22
9.	Сведения о земельных участках (землях общего пользования, территории общего пользования), посредством которых обеспечивается доступ	Земли общего пользования
10.	Иные сведения	-
<b>4. Пояснения к сведениям об уточняемом земельном участке с кадастровым номером 96:01:0002959:21 :</b>		
1.	-	

## Сведения об уточняемых земельных участках

### 1. Сведения о характерных точках границы уточняемого земельного участка с кадастровым номером 96:01:0002959:227 :

Система координат СК-63, Зона 5

Зона №5

Обозначение характерных точек границ	Координаты, м				Метод определения координат	Формулы, примененные для расчета средней квадратической погрешности определения координат характерных точек границ (Mt), с подставленными в такие формулы значениями и итоговые (вычисленные) значения Mt, м	Описание закрепления точки
	содержатся в Едином государственном реестре недвижимости		определены в результате выполнения комплексных работ				
	X	Y	X	Y			
1	2	3	4	5	6	7	8
						-	
н851У	-	-	5180246.21	5291446.16	Метод спутниковых геодезических измерений (определений)	$Mt = \sqrt{\Delta \Sigma \int \pm \frac{1}{4} \frac{1}{2} \frac{3}{4} 123 n}$	-
н852У	-	-	5180250.81	5291444.45	Метод спутниковых геодезических измерений (определений)	$Mt = \sqrt{\Delta \Sigma \int \pm \frac{1}{4} \frac{1}{2} \frac{3}{4} 123 n}$	-
н853У	-	-	5180257.81	5291441.87	Метод спутниковых геодезических измерений (определений)	$Mt = \sqrt{\Delta \Sigma \int \pm \frac{1}{4} \frac{1}{2} \frac{3}{4} 123 n}$	-
н854У	-	-	5180328.39	5291577.45	Метод спутниковых геодезических измерений (определений)	$Mt = \sqrt{\Delta \Sigma \int \pm \frac{1}{4} \frac{1}{2} \frac{3}{4} 123 n}$	-
н855У	-	-	5180331.53	5291583.69	Метод спутниковых геодезических измерений (определений)	$Mt = \sqrt{\Delta \Sigma \int \pm \frac{1}{4} \frac{1}{2} \frac{3}{4} 123 n}$	-
н856У	-	-	5180335.06	5291589.96	Метод спутниковых геодезических измерений (определений)	$Mt = \sqrt{\Delta \Sigma \int \pm \frac{1}{4} \frac{1}{2} \frac{3}{4} 123 n}$	-
н857У	-	-	5180360.05	5291638.36	Метод спутниковых геодезических измерений (определений)	$Mt = \sqrt{\Delta \Sigma \int \pm \frac{1}{4} \frac{1}{2} \frac{3}{4} 123 n}$	-
н858У	-	-	5180358.62	5291643.62	Метод спутниковых геодезических измерений (определений)	$Mt = \sqrt{\Delta \Sigma \int \pm \frac{1}{4} \frac{1}{2} \frac{3}{4} 123 n}$	-
н859У	-	-	5180351.62	5291666.87	Метод спутниковых геодезических измерений (определений)	$Mt = \sqrt{\Delta \Sigma \int \pm \frac{1}{4} \frac{1}{2} \frac{3}{4} 123 n}$	-
н860У	-	-	5180342.69	5291673.59	Метод спутниковых геодезических измерений (определений)	$Mt = \sqrt{\Delta \Sigma \int \pm \frac{1}{4} \frac{1}{2} \frac{3}{4} 123 n}$	-

1. Сведения о характерных точках границы уточняемого земельного участка с кадастровым номером 96:01:0002959:227 :							
Система координат СК-63, Зона 5							Зона № 5
Обозначение характерных точек границ	Координаты, м				Метод определения координат	Формулы, примененные для расчета средней квадратической погрешности определения координат характерных точек границ (Mt), с подставленными в такие формулы значениями и итоговые (вычисленные) значения Mt, м	Описание закрепления точки
	содержатся в Едином государственном реестре недвижимости		определены в результате выполнения комплексных кадастровых работ				
	X	Y	X	Y			
1	2	3	4	5	6	7	8
н861У	-	-	5180336.67	5291674.73	Метод спутниковых геодезических измерений (определений)	$Mt = \sqrt{\Delta \Sigma \int \pm 1/4 1/2 3/4 123 n}$	-
н862У	-	-	5180218.77	5291672.39	Метод спутниковых геодезических измерений (определений)	$Mt = \sqrt{\Delta \Sigma \int \pm 1/4 1/2 3/4 123 n}$	-
н247У	-	-	5180216.62	5291622.48	Метод спутниковых геодезических измерений (определений)	$Mt = \sqrt{\Delta \Sigma \int \pm 1/4 1/2 3/4 123 n}$	-
н246У	-	-	5180215.88	5291594.83	Метод спутниковых геодезических измерений (определений)	$Mt = \sqrt{\Delta \Sigma \int \pm 1/4 1/2 3/4 123 n}$	-
н863У	-	-	5180215.07	5291566.53	Метод спутниковых геодезических измерений (определений)	$Mt = \sqrt{\Delta \Sigma \int \pm 1/4 1/2 3/4 123 n}$	-
н864У	-	-	5180252.13	5291562.46	Метод спутниковых геодезических измерений (определений)	$Mt = \sqrt{\Delta \Sigma \int \pm 1/4 1/2 3/4 123 n}$	-
н865У	-	-	5180267.79	5291540.75	Метод спутниковых геодезических измерений (определений)	$Mt = \sqrt{\Delta \Sigma \int \pm 1/4 1/2 3/4 123 n}$	-
н851У	-	-	5180246.21	5291446.16	Метод спутниковых геодезических измерений (определений)	$Mt = \sqrt{\Delta \Sigma \int \pm 1/4 1/2 3/4 123 n}$	-

2. Сведения о частях границ уточняемого земельного участка с кадастровым номером 96:01:0002959:227 :				
Обозначение части границ		Горизонтальное проложение (S), м	Описание прохождения части границ	Сведения о согласовании местоположения границ (согласовано/спорное)
от т.	до т.			
1	2	3	4	5
н851У	н852У	4.91	-	-
н852У	н853У	7.46	-	-
н853У	н854У	152.85	-	-
н854У	н855У	6.99	-	-

**2. Сведения о частях границ уточняемого земельного участка с кадастровым номером 96:01:0002959:227 :**

Обозначение части границ		Горизонтальное проложение (S), м	Описание прохождения части границ	Сведения о согласовании местоположения границ (согласовано/спорное)
от т.	до т.			
1	2	3	4	5
н855У	н856У	7.20	-	-
н856У	н857У	54.47	-	-
н857У	н858У	5.45	-	-
н858У	н859У	24.28	-	-
н859У	н860У	11.18	-	-
н860У	н861У	6.13	-	-
н861У	н862У	117.92	-	-
н862У	н247У	49.96	-	-
н247У	н246У	27.66	-	-
н246У	н863У	28.31	-	-
н863У	н864У	37.28	-	-
н864У	н865У	26.77	-	-
н865У	н851У	97.02	-	-

**3. Сведения о характеристиках уточняемого земельного участка с кадастровым номером 96:01:0002959:227 :**

№ п/п	Наименование характеристики земельного участка	Значение характеристики
1	2	3
1.	Адрес земельного участка	-
1.1.	Сведения о местоположении земельного участка (при отсутствии адреса) в структурированном в соответствии с федеральной информационной адресной системой виде	-
1.2.	Дополнительные сведения о местоположении земельного участка	-
2.	Площадь земельного участка ± величина погрешности определения (вычисления) площади ( $P \pm \Delta P$ ), м <sup>2</sup>	17998 ± 47
3.	Формула, примененная для вычисления предельной погрешности определения площади земельного участка, с подставленными значениями и итоговые (вычисленные) значения ( $\Delta P$ ), м <sup>2</sup>	$\Delta P = 3.5 * M_t * \sqrt{P} = 3.5 * 0,1 * \sqrt{17998} = 47$
4.	Площадь земельного участка согласно сведениям Единого государственного реестра недвижимости (Р <sub>кад</sub> ), м <sup>2</sup>	17995
5.	Оценка расхождения Р и Р <sub>кад</sub> (Р - Р <sub>кад</sub> ), м <sup>2</sup>	3
6.	Предельные минимальный и максимальный размеры земельного участка (Р <sub>мин</sub> и Р <sub>макс</sub> ), м <sup>2</sup>	- -
7.	Вид (виды) разрешенного использования	-
7.1.	Дополнительные сведения об использовании земельного участка	-
8.	Кадастровый или иной государственный учетный номер (инвентарный) здания, сооружения, объекта незавершенного строительства, расположенного на земельном участке	96:01:0002959:366
9.	Сведения о земельных участках (землях общего пользования, территории общего пользования), посредством которых обеспечивается доступ	Земли общего пользования



**3. Сведения о характеристиках уточняемого земельного участка с кадастровым номером 96:01:0002959:227 :**

№ п/п	Наименование характеристики земельного участка	Значение характеристики
1	2	3
10.	Иные сведения	-

**4. Пояснения к сведениям об уточняемом земельном участке с кадастровым номером 96:01:0002959:227 :**

1.	-
----	---

## Сведения об уточняемых земельных участках

**1. Сведения о характерных точках границы уточняемого земельного участка с кадастровым номером 96:01:0002959:228 :**

**Система координат СК-63, Зона 5**

**Зона №5**

Обозначение характерных точек границ	Координаты, м				Метод определения координат	Формулы, примененные для расчета средней квадратической погрешности определения координат характерных точек границ (Mt), с подставленными в такие формулы значениями и итоговые (вычисленные) значения Mt, м	Описание закрепле ния точки
	содержатся в Едином государственном реестре недвижимости		определены в результате выполнения комплексных кадастровых работ				
	X	Y	X	Y			
1	2	3	4	5	6	7	8
						-	
н866У	-	-	5180954.82	5291324.12	Метод спутниковых геодезических измерений (определений)	$Mt = \sqrt{\Delta \Sigma \int \pm \frac{1}{4} \frac{1}{2} \frac{3}{4} 123 n}$	-
н867У	-	-	5180955.39	5291334.13	Метод спутниковых геодезических измерений (определений)	$Mt = \sqrt{\Delta \Sigma \int \pm \frac{1}{4} \frac{1}{2} \frac{3}{4} 123 n}$	-
н868У	-	-	5180956.22	5291345.86	Метод спутниковых геодезических измерений (определений)	$Mt = \sqrt{\Delta \Sigma \int \pm \frac{1}{4} \frac{1}{2} \frac{3}{4} 123 n}$	-
н869У	-	-	5180956.84	5291355.53	Метод спутниковых геодезических измерений (определений)	$Mt = \sqrt{\Delta \Sigma \int \pm \frac{1}{4} \frac{1}{2} \frac{3}{4} 123 n}$	-
н870У	-	-	5180956.91	5291358.43	Метод спутниковых геодезических измерений (определений)	$Mt = \sqrt{\Delta \Sigma \int \pm \frac{1}{4} \frac{1}{2} \frac{3}{4} 123 n}$	-
н871У	-	-	5180955.69	5291358.34	Метод спутниковых геодезических измерений (определений)	$Mt = \sqrt{\Delta \Sigma \int \pm \frac{1}{4} \frac{1}{2} \frac{3}{4} 123 n}$	-
н872У	-	-	5180955.93	5291361.64	Метод спутниковых геодезических измерений (определений)	$Mt = \sqrt{\Delta \Sigma \int \pm \frac{1}{4} \frac{1}{2} \frac{3}{4} 123 n}$	-
н873У	-	-	5180956.22	5291367.56	Метод спутниковых геодезических измерений (определений)	$Mt = \sqrt{\Delta \Sigma \int \pm \frac{1}{4} \frac{1}{2} \frac{3}{4} 123 n}$	-
н874У	-	-	5180952.95	5291367.67	Метод спутниковых геодезических измерений (определений)	$Mt = \sqrt{\Delta \Sigma \int \pm \frac{1}{4} \frac{1}{2} \frac{3}{4} 123 n}$	-
н875У	-	-	5180952.96	5291366.91	Метод спутниковых геодезических измерений (определений)	$Mt = \sqrt{\Delta \Sigma \int \pm \frac{1}{4} \frac{1}{2} \frac{3}{4} 123 n}$	-

**1. Сведения о характерных точках границы уточняемого земельного участка с кадастровым номером 96:01:0002959:228 :**

Система координат СК-63, Зона 5					Зона № 5		
Обозначение характерных точек границ	Координаты, м				Метод определения координат	Формулы, примененные для расчета средней квадратической погрешности определения координат характерных точек границ (Mt), с подставленными в такие формулы значениями и итоговые (вычисленные) значения Mt, м	Описание закрепления точки
	содержатся в Едином государственном реестре недвижимости		определены в результате выполнения комплексных кадастровых работ				
	X	Y	X	Y			
1	2	3	4	5	6	7	8
н876У	-	-	5180931.64	5291368.20	Метод спутниковых геодезических измерений (определений)	$Mt = \sqrt{\Delta \Sigma \int \pm \frac{1}{4} \frac{1}{2} \frac{3}{4} 123 n}$	-
н877У	-	-	5180928.02	5291368.41	Метод спутниковых геодезических измерений (определений)	$Mt = \sqrt{\Delta \Sigma \int \pm \frac{1}{4} \frac{1}{2} \frac{3}{4} 123 n}$	-
н878У	-	-	5180927.95	5291359.68	Метод спутниковых геодезических измерений (определений)	$Mt = \sqrt{\Delta \Sigma \int \pm \frac{1}{4} \frac{1}{2} \frac{3}{4} 123 n}$	-
н879У	-	-	5180928.71	5291359.69	Метод спутниковых геодезических измерений (определений)	$Mt = \sqrt{\Delta \Sigma \int \pm \frac{1}{4} \frac{1}{2} \frac{3}{4} 123 n}$	-
н880У	-	-	5180929.07	5291354.17	Метод спутниковых геодезических измерений (определений)	$Mt = \sqrt{\Delta \Sigma \int \pm \frac{1}{4} \frac{1}{2} \frac{3}{4} 123 n}$	-
н881У	-	-	5180927.47	5291353.92	Метод спутниковых геодезических измерений (определений)	$Mt = \sqrt{\Delta \Sigma \int \pm \frac{1}{4} \frac{1}{2} \frac{3}{4} 123 n}$	-
н882У	-	-	5180927.37	5291348.22	Метод спутниковых геодезических измерений (определений)	$Mt = \sqrt{\Delta \Sigma \int \pm \frac{1}{4} \frac{1}{2} \frac{3}{4} 123 n}$	-
н883У	-	-	5180926.96	5291325.32	Метод спутниковых геодезических измерений (определений)	$Mt = \sqrt{\Delta \Sigma \int \pm \frac{1}{4} \frac{1}{2} \frac{3}{4} 123 n}$	-
н884У	-	-	5180928.01	5291324.47	Метод спутниковых геодезических измерений (определений)	$Mt = \sqrt{\Delta \Sigma \int \pm \frac{1}{4} \frac{1}{2} \frac{3}{4} 123 n}$	-
н885У	-	-	5180943.37	5291323.57	Метод спутниковых геодезических измерений (определений)	$Mt = \sqrt{\Delta \Sigma \int \pm \frac{1}{4} \frac{1}{2} \frac{3}{4} 123 n}$	-
н886У	-	-	5180946.62	5291323.38	Метод спутниковых геодезических измерений (определений)	$Mt = \sqrt{\Delta \Sigma \int \pm \frac{1}{4} \frac{1}{2} \frac{3}{4} 123 n}$	-

**1. Сведения о характерных точках границы уточняемого земельного участка с кадастровым номером 96:01:0002959:228 :**

Система координат СК-63, Зона 5					Зона № 5		
Обозначение характерных точек границ	Координаты, м				Метод определения координат	Формулы, примененные для расчета средней квадратической погрешности определения координат характерных точек границ (Mt), с подставленными в такие формулы значениями и итоговые (вычисленные) значения Mt, м	Описание закрепления точки
	содержатся в Едином государственном реестре недвижимости		определены в результате выполнения комплексных кадастровых работ				
	X	Y	X	Y			
1	2	3	4	5	6	7	8
н887У	-	-	5180953.05	5291323.01	Метод спутниковых геодезических измерений (определений)	$Mt = \sqrt{\Delta \Sigma \int \pm 1/4 1/2 3/4 123 n}$	-
н888У	-	-	5180954.74	5291322.91	Метод спутниковых геодезических измерений (определений)	$Mt = \sqrt{\Delta \Sigma \int \pm 1/4 1/2 3/4 123 n}$	-
н866У	-	-	5180954.82	5291324.12	Метод спутниковых геодезических измерений (определений)	$Mt = \sqrt{\Delta \Sigma \int \pm 1/4 1/2 3/4 123 n}$	-

**2. Сведения о частях границ уточняемого земельного участка с кадастровым номером 96:01:0002959:228 :**

Обозначение части границ		Горизонтальное проложение (S), м	Описание прохождения части границ	Сведения о согласовании местоположения границ (согласовано/спорное)
от т.	до т.			
1	2	3	4	5
н866У	н867У	10.03	-	-
н867У	н868У	11.76	-	-
н868У	н869У	9.69	-	-
н869У	н870У	2.90	-	-
н870У	н871У	1.22	-	-
н871У	н872У	3.31	-	-
н872У	н873У	5.93	-	-
н873У	н874У	3.27	-	-
н874У	н875У	0.76	-	-
н875У	н876У	21.36	-	-
н876У	н877У	3.63	-	-
н877У	н878У	8.73	-	-
н878У	н879У	0.76	-	-
н879У	н880У	5.53	-	-
н880У	н881У	1.62	-	-
н881У	н882У	5.70	-	-
н882У	н883У	22.90	-	-
н883У	н884У	1.35	-	-
н884У	н885У	15.39	-	-

<b>2. Сведения о частях границ уточняемого земельного участка с кадастровым номером 96:01:0002959:228 :</b>				
Обозначение части границ		Горизонтальное проложение (S), м	Описание прохождения части границ	Сведения о согласовании местоположения границ (согласовано/спорное)
от т.	до т.			
1	2	3	4	5
н885У	н886У	3.26	-	-
н886У	н887У	6.44	-	-
н887У	н888У	1.69	-	-
н888У	н866У	1.21	-	-
<b>3. Сведения о характеристиках уточняемого земельного участка с кадастровым номером 96:01:0002959:228 :</b>				
№ п/п	Наименование характеристики земельного участка		Значение характеристики	
1	2		3	
1.	Адрес земельного участка		-	
1.1.	Сведения о местоположении земельного участка (при отсутствии адреса) в структурированном в соответствии с федеральной информационной адресной системой виде		-	
1.2.	Дополнительные сведения о местоположении земельного участка		-	
2.	Площадь земельного участка ± величина погрешности определения (вычисления) площади (P ± ΔP), м2		1245 ± 12	
3.	Формула, примененная для вычисления предельной погрешности определения площади земельного участка, с подставленными значениями и итоговые (вычисленные) значения (ΔP), м2		$\Delta P = 3.5 * M_t * \sqrt{P} = 3.5 * 0,1 * \sqrt{1245} = 12$	
4.	Площадь земельного участка согласно сведениям Единого государственного реестра недвижимости (P <sub>кад</sub> ), м2		1245	
5.	Оценка расхождения P и P <sub>кад</sub> (P - P <sub>кад</sub> ), м2		-	
6.	Предельные минимальный и максимальный размеры земельного участка (P <sub>мин</sub> и P <sub>макс</sub> ), м2		-	
7.	Вид (виды) разрешенного использования		-	
7.1.	Дополнительные сведения об использовании земельного участка		-	
8.	Кадастровый или иной государственный учетный номер (инвентарный) здания, сооружения, объекта незавершенного строительства, расположенного на земельном участке		96:01:0002959:297 96:01:0002959:469 96:01:0002959:612	
9.	Сведения о земельных участках (землях общего пользования, территории общего пользования), посредством которых обеспечивается доступ		Земли общего пользования	
10.	Иные сведения		-	
<b>4. Пояснения к сведениям об уточняемом земельном участке с кадастровым номером 96:01:0002959:228 :</b>				
1.	-			

## Сведения об уточняемых земельных участках

### 1. Сведения о характерных точках границы уточняемого земельного участка с кадастровым номером 96:01:0002959:229 :

Система координат СК-63, Зона 5

Зона №5

Обозначение характерных точек границ	Координаты, м				Метод определения координат	Формулы, примененные для расчета средней квадратической погрешности определения координат характерных точек границ (Mt), с подставленными в такие формулы значениями и итоговые (вычисленные) значения Mt, м	Описание закрепления точки
	содержатся в Едином государственном реестре недвижимости		определены в результате выполнения комплексных кадастровых работ				
	X	Y	X	Y			
1	2	3	4	5	6	7	8
						-	
н889У	-	-	5181039.74	5291948.88	Метод спутниковых геодезических измерений (определений)	$Mt = \sqrt{\Delta \Sigma \int \pm \frac{1}{4} \frac{1}{2} \frac{3}{4} \frac{1}{23} n}$	-
н890У	-	-	5181022.70	5291988.16	Метод спутниковых геодезических измерений (определений)	$Mt = \sqrt{\Delta \Sigma \int \pm \frac{1}{4} \frac{1}{2} \frac{3}{4} \frac{1}{23} n}$	-
н891У	-	-	5181020.19	5291995.18	Метод спутниковых геодезических измерений (определений)	$Mt = \sqrt{\Delta \Sigma \int \pm \frac{1}{4} \frac{1}{2} \frac{3}{4} \frac{1}{23} n}$	-
н892У	-	-	5181014.56	5292007.84	Метод спутниковых геодезических измерений (определений)	$Mt = \sqrt{\Delta \Sigma \int \pm \frac{1}{4} \frac{1}{2} \frac{3}{4} \frac{1}{23} n}$	-
н893У	-	-	5180978.12	5291988.80	Метод спутниковых геодезических измерений (определений)	$Mt = \sqrt{\Delta \Sigma \int \pm \frac{1}{4} \frac{1}{2} \frac{3}{4} \frac{1}{23} n}$	-
н894У	-	-	5180986.79	5291949.47	Метод спутниковых геодезических измерений (определений)	$Mt = \sqrt{\Delta \Sigma \int \pm \frac{1}{4} \frac{1}{2} \frac{3}{4} \frac{1}{23} n}$	-
н895У	-	-	5181017.79	5291956.37	Метод спутниковых геодезических измерений (определений)	$Mt = \sqrt{\Delta \Sigma \int \pm \frac{1}{4} \frac{1}{2} \frac{3}{4} \frac{1}{23} n}$	-
н896У	-	-	5181028.22	5291944.96	Метод спутниковых геодезических измерений (определений)	$Mt = \sqrt{\Delta \Sigma \int \pm \frac{1}{4} \frac{1}{2} \frac{3}{4} \frac{1}{23} n}$	-
н889У	-	-	5181039.74	5291948.88	Метод спутниковых геодезических измерений (определений)	$Mt = \sqrt{\Delta \Sigma \int \pm \frac{1}{4} \frac{1}{2} \frac{3}{4} \frac{1}{23} n}$	-

**2. Сведения о частях границ уточняемого земельного участка с кадастровым номером 96:01:0002959:229 :**

Обозначение части границ		Горизонтальное проложение (S), м	Описание прохождения части границ	Сведения о согласовании местоположения границ (согласовано/спорное)
от т.	до т.			
1	2	3	4	5
н889У	н890У	42.82	-	-
н890У	н891У	7.46	-	-
н891У	н892У	13.86	-	-
н892У	н893У	41.11	-	-
н893У	н894У	40.27	-	-
н894У	н895У	31.76	-	-
н895У	н896У	15.46	-	-
н896У	н889У	12.17	-	-

**3. Сведения о характеристиках уточняемого земельного участка с кадастровым номером 96:01:0002959:229 :**

№ п/п	Наименование характеристики земельного участка	Значение характеристики
1	2	3
1.	Адрес земельного участка	-
1.1.	Сведения о местоположении земельного участка (при отсутствии адреса) в структурированном в соответствии с федеральной информационной адресной системой виде	-
1.2.	Дополнительные сведения о местоположении земельного участка	-
2.	Площадь земельного участка ± величина погрешности определения (вычисления) площади (P ± ΔP), м2	2243 ± 17
3.	Формула, примененная для вычисления предельной погрешности определения площади земельного участка, с подставленными значениями и итоговые (вычисленные) значения (ΔP), м2	$\Delta P = 3.5 * M_t * \sqrt{P} = 3.5 * 0,1 * \sqrt{2243} = 17$
4.	Площадь земельного участка согласно сведениям Единого государственного реестра недвижимости (P <sub>кад</sub> ), м2	2243
5.	Оценка расхождения P и P <sub>кад</sub> (P - P <sub>кад</sub> ), м2	-
6.	Предельные минимальный и максимальный размеры земельного участка (P <sub>мин</sub> и P <sub>макс</sub> ), м2	-
7.	Вид (виды) разрешенного использования	-
7.1.	Дополнительные сведения об использовании земельного участка	-
8.	Кадастровый или иной государственный учетный номер (инвентарный) здания, сооружения, объекта незавершенного строительства, расположенного на земельном участке	96:01:0002959:597
9.	Сведения о земельных участках (землях общего пользования, территории общего пользования), посредством которых обеспечивается доступ	Земли общего пользования
10.	Иные сведения	-

**4. Пояснения к сведениям об уточняемом земельном участке с кадастровым номером 96:01:0002959:229 :**

1.	-
----	---

## Сведения об уточняемых земельных участках

### 1. Сведения о характерных точках границы уточняемого земельного участка с кадастровым номером 96:01:0002959:231 :

Система координат СК-63, Зона 5

Зона №5

Обозначение характерных точек границ	Координаты, м				Метод определения координат	Формулы, примененные для расчета средней квадратической погрешности определения координат характерных точек границ (Mt), с подставленными в такие формулы значениями и итоговые (вычисленные) значения Mt, м	Описание закрепления точки
	содержатся в Едином государственном реестре недвижимости		определены в результате выполнения комплексных работ				
	X	Y	X	Y			
1	2	3	4	5	6	7	8
						-	
н897У	-	-	5180715.64	5291336.77	Метод спутниковых геодезических измерений (определений)	$Mt = \sqrt{\Delta \Sigma \int \pm \frac{1}{4} \frac{1}{2} \frac{3}{4} 123 n}$	-
н898У	-	-	5180719.94	5291336.55	Метод спутниковых геодезических измерений (определений)	$Mt = \sqrt{\Delta \Sigma \int \pm \frac{1}{4} \frac{1}{2} \frac{3}{4} 123 n}$	-
н899У	-	-	5180727.15	5291336.18	Метод спутниковых геодезических измерений (определений)	$Mt = \sqrt{\Delta \Sigma \int \pm \frac{1}{4} \frac{1}{2} \frac{3}{4} 123 n}$	-
н900У	-	-	5180734.14	5291335.81	Метод спутниковых геодезических измерений (определений)	$Mt = \sqrt{\Delta \Sigma \int \pm \frac{1}{4} \frac{1}{2} \frac{3}{4} 123 n}$	-
н901У	-	-	5180737.05	5291335.67	Метод спутниковых геодезических измерений (определений)	$Mt = \sqrt{\Delta \Sigma \int \pm \frac{1}{4} \frac{1}{2} \frac{3}{4} 123 n}$	-
н902У	-	-	5180742.23	5291335.43	Метод спутниковых геодезических измерений (определений)	$Mt = \sqrt{\Delta \Sigma \int \pm \frac{1}{4} \frac{1}{2} \frac{3}{4} 123 n}$	-
н903У	-	-	5180745.49	5291335.19	Метод спутниковых геодезических измерений (определений)	$Mt = \sqrt{\Delta \Sigma \int \pm \frac{1}{4} \frac{1}{2} \frac{3}{4} 123 n}$	-
н904У	-	-	5180745.89	5291357.22	Метод спутниковых геодезических измерений (определений)	$Mt = \sqrt{\Delta \Sigma \int \pm \frac{1}{4} \frac{1}{2} \frac{3}{4} 123 n}$	-
н905У	-	-	5180745.92	5291358.74	Метод спутниковых геодезических измерений (определений)	$Mt = \sqrt{\Delta \Sigma \int \pm \frac{1}{4} \frac{1}{2} \frac{3}{4} 123 n}$	-
н906У	-	-	5180746.06	5291361.54	Метод спутниковых геодезических измерений (определений)	$Mt = \sqrt{\Delta \Sigma \int \pm \frac{1}{4} \frac{1}{2} \frac{3}{4} 123 n}$	-



1. Сведения о характерных точках границы уточняемого земельного участка с кадастровым номером 96:01:0002959:231 :							
Система координат СК-63, Зона 5							Зона № 5
Обозначение характерных точек границ	Координаты, м				Метод определения координат	Формулы, примененные для расчета средней квадратической погрешности определения координат характерных точек границ (Mt), с подставленными в такие формулы значениями и итоговые (вычисленные) значения Mt, м	Описание закрепления точки
	содержатся в Едином государственном реестре недвижимости		определены в результате выполнения комплексных кадастровых работ				
	X	Y	X	Y			
1	2	3	4	5	6	7	8
н907У	-	-	5180742.66	5291361.78	Метод спутниковых геодезических измерений (определений)	$Mt = \sqrt{\Delta \Sigma \int \pm \frac{1}{4} \frac{1}{2} \frac{3}{4} 123 n}$	-
н908У	-	-	5180737.14	5291362.18	Метод спутниковых геодезических измерений (определений)	$Mt = \sqrt{\Delta \Sigma \int \pm \frac{1}{4} \frac{1}{2} \frac{3}{4} 123 n}$	-
н909У	-	-	5180737.14	5291365.92	Метод спутниковых геодезических измерений (определений)	$Mt = \sqrt{\Delta \Sigma \int \pm \frac{1}{4} \frac{1}{2} \frac{3}{4} 123 n}$	-
н910У	-	-	5180737.14	5291372.01	Метод спутниковых геодезических измерений (определений)	$Mt = \sqrt{\Delta \Sigma \int \pm \frac{1}{4} \frac{1}{2} \frac{3}{4} 123 n}$	-
н911У	-	-	5180737.15	5291377.00	Метод спутниковых геодезических измерений (определений)	$Mt = \sqrt{\Delta \Sigma \int \pm \frac{1}{4} \frac{1}{2} \frac{3}{4} 123 n}$	-
н912У	-	-	5180737.06	5291379.53	Метод спутниковых геодезических измерений (определений)	$Mt = \sqrt{\Delta \Sigma \int \pm \frac{1}{4} \frac{1}{2} \frac{3}{4} 123 n}$	-
н913У	-	-	5180737.04	5291379.92	Метод спутниковых геодезических измерений (определений)	$Mt = \sqrt{\Delta \Sigma \int \pm \frac{1}{4} \frac{1}{2} \frac{3}{4} 123 n}$	-
н914У	-	-	5180719.00	5291379.48	Метод спутниковых геодезических измерений (определений)	$Mt = \sqrt{\Delta \Sigma \int \pm \frac{1}{4} \frac{1}{2} \frac{3}{4} 123 n}$	-
н915У	-	-	5180716.18	5291379.41	Метод спутниковых геодезических измерений (определений)	$Mt = \sqrt{\Delta \Sigma \int \pm \frac{1}{4} \frac{1}{2} \frac{3}{4} 123 n}$	-
н916У	-	-	5180716.52	5291357.11	Метод спутниковых геодезических измерений (определений)	$Mt = \sqrt{\Delta \Sigma \int \pm \frac{1}{4} \frac{1}{2} \frac{3}{4} 123 n}$	-
н917У	-	-	5180715.72	5291354.91	Метод спутниковых геодезических измерений (определений)	$Mt = \sqrt{\Delta \Sigma \int \pm \frac{1}{4} \frac{1}{2} \frac{3}{4} 123 n}$	-

**1. Сведения о характерных точках границы уточняемого земельного участка с кадастровым номером 96:01:0002959:231 :**

Система координат СК-63, Зона 5					Зона № 5		
Обозначение характерных точек границ	Координаты, м				Метод определения координат	Формулы, примененные для расчета средней квадратической погрешности определения координат характерных точек границ (Mt), с подставленными в такие формулы значениями и итоговые (вычисленные) значения Mt, м	Описание закрепления точки
	содержатся в Едином государственном реестре недвижимости		определены в результате выполнения комплексных кадастровых работ				
	X	Y	X	Y			
1	2	3	4	5	6	7	8
н918У	-	-	5180715.67	5291342.09	Метод спутниковых геодезических измерений (определений)	$Mt = \sqrt{\Delta \Sigma \int \pm \frac{1}{4} \frac{1}{2} \frac{3}{4} 123 n}$	-
н897У	-	-	5180715.64	5291336.77	Метод спутниковых геодезических измерений (определений)	$Mt = \sqrt{\Delta \Sigma \int \pm \frac{1}{4} \frac{1}{2} \frac{3}{4} 123 n}$	-

**2. Сведения о частях границ уточняемого земельного участка с кадастровым номером 96:01:0002959:231 :**

Обозначение части границ		Горизонтальное проложение (S), м	Описание прохождения части границ	Сведения о согласовании местоположения границ (согласовано/спорное)
от т.	до т.			
1	2	3	4	5
н897У	н898У	4.31	-	-
н898У	н899У	7.22	-	-
н899У	н900У	7.00	-	-
н900У	н901У	2.91	-	-
н901У	н902У	5.19	-	-
н902У	н903У	3.27	-	-
н903У	н904У	22.03	-	-
н904У	н905У	1.52	-	-
н905У	н906У	2.80	-	-
н906У	н907У	3.41	-	-
н907У	н908У	5.53	-	-
н908У	н909У	3.74	-	-
н909У	н910У	6.09	-	-
н910У	н911У	4.99	-	-
н911У	н912У	2.53	-	-
н912У	н913У	0.39	-	-
н913У	н914У	18.05	-	-
н914У	н915У	2.82	-	-
н915У	н916У	22.30	-	-
н916У	н917У	2.34	-	-
н917У	н918У	12.82	-	-

<b>2. Сведения о частях границ уточняемого земельного участка с кадастровым номером 96:01:0002959:231 :</b>				
Обозначение части границ		Горизонтальное проложение (S), м	Описание прохождения части границ	Сведения о согласовании местоположения границ (согласовано/спорное)
от т.	до т.			
1	2	3	4	5
н918У	н897У	5.32	-	-
<b>3. Сведения о характеристиках уточняемого земельного участка с кадастровым номером 96:01:0002959:231 :</b>				
№ п/п	Наименование характеристики земельного участка	Значение характеристики		
1	2	3		
1.	Адрес земельного участка	-		
1.1.	Сведения о местоположении земельного участка (при отсутствии адреса) в структурированном в соответствии с федеральной информационной адресной системой виде	-		
1.2.	Дополнительные сведения о местоположении земельного участка	-		
2.	Площадь земельного участка ± величина погрешности определения (вычисления) площади (P ± ΔP), м2	1143 ± 12		
3.	Формула, примененная для вычисления предельной погрешности определения площади земельного участка, с подставленными значениями и итоговые (вычисленные) значения (ΔP), м2	$\Delta P = 3.5 * M_t * \sqrt{P} = 3.5 * 0,1 * \sqrt{1143} = 12$		
4.	Площадь земельного участка согласно сведениям Единого государственного реестра недвижимости (P <sub>кад</sub> ), м2	1141		
5.	Оценка расхождения P и P <sub>кад</sub> (P - P <sub>кад</sub> ), м2	2		
6.	Предельные минимальный и максимальный размеры земельного участка (P <sub>мин</sub> и P <sub>макс</sub> ), м2	-		
7.	Вид (виды) разрешенного использования	-		
7.1.	Дополнительные сведения об использовании земельного участка	-		
8.	Кадастровый или иной государственный учетный номер (инвентарный) здания, сооружения, объекта незавершенного строительства, расположенного на земельном участке	96:01:0002959:591		
9.	Сведения о земельных участках (землях общего пользования, территории общего пользования), посредством которых обеспечивается доступ	Земли общего пользования		
10.	Иные сведения	-		
<b>4. Пояснения к сведениям об уточняемом земельном участке с кадастровым номером 96:01:0002959:231 :</b>				
1.	-			

## Сведения об уточняемых земельных участках

**1. Сведения о характерных точках границы уточняемого земельного участка с кадастровым номером 96:01:0002959:232 :**

**Система координат СК-63, Зона 5**

**Зона №5**

Обозначение характерных точек границ	Координаты, м				Метод определения координат	Формулы, примененные для расчета средней квадратической погрешности определения координат характерных точек границ (Mt), с подставленными в такие формулы значениями и итоговые (вычисленные) значения Mt, м	Описание закрепле ния точки
	содержатся в Едином государственном реестре недвижимости		определены в результате выполнения комплексных кадастровых работ				
	X	Y	X	Y			
1	2	3	4	5	6	7	8
						-	
н65У	-	-	5181048.31	5291793.45	Метод спутниковых геодезических измерений (определений)	$Mt = \sqrt{\Delta \Sigma \int \pm \frac{1}{4} \frac{1}{2} \frac{3}{4} 123 n}$	-
н919У	-	-	5181047.02	5291794.58	Метод спутниковых геодезических измерений (определений)	$Mt = \sqrt{\Delta \Sigma \int \pm \frac{1}{4} \frac{1}{2} \frac{3}{4} 123 n}$	-
н920У	-	-	5181043.76	5291800.60	Метод спутниковых геодезических измерений (определений)	$Mt = \sqrt{\Delta \Sigma \int \pm \frac{1}{4} \frac{1}{2} \frac{3}{4} 123 n}$	-
н921У	-	-	5181040.97	5291805.75	Метод спутниковых геодезических измерений (определений)	$Mt = \sqrt{\Delta \Sigma \int \pm \frac{1}{4} \frac{1}{2} \frac{3}{4} 123 n}$	-
н922У	-	-	5181038.56	5291806.83	Метод спутниковых геодезических измерений (определений)	$Mt = \sqrt{\Delta \Sigma \int \pm \frac{1}{4} \frac{1}{2} \frac{3}{4} 123 n}$	-
н923У	-	-	5181026.95	5291805.24	Метод спутниковых геодезических измерений (определений)	$Mt = \sqrt{\Delta \Sigma \int \pm \frac{1}{4} \frac{1}{2} \frac{3}{4} 123 n}$	-
н924У	-	-	5181026.89	5291805.74	Метод спутниковых геодезических измерений (определений)	$Mt = \sqrt{\Delta \Sigma \int \pm \frac{1}{4} \frac{1}{2} \frac{3}{4} 123 n}$	-
н925У	-	-	5181023.87	5291805.36	Метод спутниковых геодезических измерений (определений)	$Mt = \sqrt{\Delta \Sigma \int \pm \frac{1}{4} \frac{1}{2} \frac{3}{4} 123 n}$	-
н926У	-	-	5181018.39	5291804.69	Метод спутниковых геодезических измерений (определений)	$Mt = \sqrt{\Delta \Sigma \int \pm \frac{1}{4} \frac{1}{2} \frac{3}{4} 123 n}$	-
н672У	-	-	5181011.61	5291802.75	Метод спутниковых геодезических измерений (определений)	$Mt = \sqrt{\Delta \Sigma \int \pm \frac{1}{4} \frac{1}{2} \frac{3}{4} 123 n}$	-

1. Сведения о характерных точках границы уточняемого земельного участка с кадастровым номером 96:01:0002959:232 :							
Система координат СК-63, Зона 5							Зона № 5
Обозначение характерных точек границ	Координаты, м				Метод определения координат	Формулы, примененные для расчета средней квадратической погрешности определения координат характерных точек границ (Mt), с подставленными в такие формулы значениями и итоговые (вычисленные) значения Mt, м	Описание закрепления точки
	содержатся в Едином государственном реестре недвижимости		определены в результате выполнения комплексных кадастровых работ				
	X	Y	X	Y			
1	2	3	4	5	6	7	8
н734У	-	-	5181012.10	5291798.83	Метод спутниковых геодезических измерений (определений)	$Mt = \sqrt{\Delta \Sigma \int \pm \frac{1}{4} \frac{1}{2} \frac{3}{4} 123 n}$	-
н71У	-	-	5181014.16	5291782.43	Метод спутниковых геодезических измерений (определений)	$Mt = \sqrt{\Delta \Sigma \int \pm \frac{1}{4} \frac{1}{2} \frac{3}{4} 123 n}$	-
н70У	-	-	5181019.12	5291783.31	Метод спутниковых геодезических измерений (определений)	$Mt = \sqrt{\Delta \Sigma \int \pm \frac{1}{4} \frac{1}{2} \frac{3}{4} 123 n}$	-
н69У	-	-	5181019.21	5291782.61	Метод спутниковых геодезических измерений (определений)	$Mt = \sqrt{\Delta \Sigma \int \pm \frac{1}{4} \frac{1}{2} \frac{3}{4} 123 n}$	-
н68У	-	-	5181032.11	5291784.22	Метод спутниковых геодезических измерений (определений)	$Mt = \sqrt{\Delta \Sigma \int \pm \frac{1}{4} \frac{1}{2} \frac{3}{4} 123 n}$	-
н67У	-	-	5181036.08	5291784.72	Метод спутниковых геодезических измерений (определений)	$Mt = \sqrt{\Delta \Sigma \int \pm \frac{1}{4} \frac{1}{2} \frac{3}{4} 123 n}$	-
н66У	-	-	5181043.80	5291790.11	Метод спутниковых геодезических измерений (определений)	$Mt = \sqrt{\Delta \Sigma \int \pm \frac{1}{4} \frac{1}{2} \frac{3}{4} 123 n}$	-
н65У	-	-	5181048.31	5291793.45	Метод спутниковых геодезических измерений (определений)	$Mt = \sqrt{\Delta \Sigma \int \pm \frac{1}{4} \frac{1}{2} \frac{3}{4} 123 n}$	-
2. Сведения о частях границ уточняемого земельного участка с кадастровым номером 96:01:0002959:232 :							
Обозначение части границ		Горизонтальное проложение (S), м	Описание прохождения части границ	Сведения о согласовании местоположения границ (согласовано/спорное)			
от т.	до т.						
1	2	3	4	5			
н65У	н919У	1.71	-	-			
н919У	н920У	6.85	-	-			
н920У	н921У	5.86	-	-			
н921У	н922У	2.64	-	-			

**2. Сведения о частях границ уточняемого земельного участка с кадастровым номером 96:01:0002959:232 :**

Обозначение части границ		Горизонтальное проложение (S), м	Описание прохождения части границ	Сведения о согласовании местоположения границ (согласовано/спорное)
от т.	до т.			
1	2	3	4	5
н922У	н923У	11.72	-	-
н923У	н924У	0.50	-	-
н924У	н925У	3.04	-	-
н925У	н926У	5.52	-	-
н926У	н672У	7.05	-	-
н672У	н734У	3.95	-	-
н734У	н71У	16.53	-	-
н71У	н70У	5.04	-	-
н70У	н69У	0.71	-	-
н69У	н68У	13.00	-	-
н68У	н67У	4.00	-	-
н67У	н66У	9.42	-	-
н66У	н65У	5.61	-	-

**3. Сведения о характеристиках уточняемого земельного участка с кадастровым номером 96:01:0002959:232 :**

№ п/п	Наименование характеристики земельного участка	Значение характеристики
1	2	3
1.	Адрес земельного участка	-
1.1.	Сведения о местоположении земельного участка (при отсутствии адреса) в структурированном в соответствии с федеральной информационной адресной системой виде	-
1.2.	Дополнительные сведения о местоположении земельного участка	-
2.	Площадь земельного участка ± величина погрешности определения (вычисления) площади ( $P \pm \Delta P$ ), м <sup>2</sup>	664 ± 9
3.	Формула, примененная для вычисления предельной погрешности определения площади земельного участка, с подставленными значениями и итоговые (вычисленные) значения ( $\Delta P$ ), м <sup>2</sup>	$\Delta P = 3.5 * M_t * \sqrt{P} = 3.5 * 0,1 * \sqrt{664} = 9$
4.	Площадь земельного участка согласно сведениям Единого государственного реестра недвижимости (Р <sub>кад</sub> ), м <sup>2</sup>	663
5.	Оценка расхождения Р и Р <sub>кад</sub> (Р - Р <sub>кад</sub> ), м <sup>2</sup>	1
6.	Предельные минимальный и максимальный размеры земельного участка (Р <sub>мин</sub> и Р <sub>макс</sub> ), м <sup>2</sup>	- -
7.	Вид (виды) разрешенного использования	-
7.1.	Дополнительные сведения об использовании земельного участка	-
8.	Кадастровый или иной государственный учетный номер (инвентарный) здания, сооружения, объекта незавершенного строительства, расположенного на земельном участке	96:01:0002959:388
9.	Сведения о земельных участках (землях общего пользования, территории общего пользования), посредством которых обеспечивается доступ	Земли общего пользования

**3. Сведения о характеристиках уточняемого земельного участка с кадастровым номером 96:01:0002959:232 :**

№ п/п	Наименование характеристики земельного участка	Значение характеристики
1	2	3
10.	Иные сведения	-

**4. Пояснения к сведениям об уточняемом земельном участке с кадастровым номером 96:01:0002959:232 :**

1.	-
----	---

## Сведения об уточняемых земельных участках

### 1. Сведения о характерных точках границы уточняемого земельного участка с кадастровым номером 96:01:0002959:233 :

Система координат СК-63, Зона 5

Зона №5

Обозначение характерных точек границ	Координаты, м				Метод определения координат	Формулы, примененные для расчета средней квадратической погрешности определения координат характерных точек границ (Mt), с подставленными в такие формулы значениями и итоговые (вычисленные) значения Mt, м	Описание закрепления точки
	содержатся в Едином государственном реестре недвижимости		определены в результате выполнения комплексных работ				
	X	Y	X	Y			
1	2	3	4	5	6	7	8
						-	
н927У	-	-	5180925.65	5291729.02	Метод спутниковых геодезических измерений (определений)	$Mt = \sqrt{\Delta \Sigma \int \pm \frac{1}{4} \frac{1}{2} \frac{3}{4} 123 n}$	-
н928У	-	-	5180952.80	5291727.37	Метод спутниковых геодезических измерений (определений)	$Mt = \sqrt{\Delta \Sigma \int \pm \frac{1}{4} \frac{1}{2} \frac{3}{4} 123 n}$	-
н929У	-	-	5180952.87	5291728.37	Метод спутниковых геодезических измерений (определений)	$Mt = \sqrt{\Delta \Sigma \int \pm \frac{1}{4} \frac{1}{2} \frac{3}{4} 123 n}$	-
н930У	-	-	5180954.56	5291747.99	Метод спутниковых геодезических измерений (определений)	$Mt = \sqrt{\Delta \Sigma \int \pm \frac{1}{4} \frac{1}{2} \frac{3}{4} 123 n}$	-
н931У	-	-	5180955.17	5291755.25	Метод спутниковых геодезических измерений (определений)	$Mt = \sqrt{\Delta \Sigma \int \pm \frac{1}{4} \frac{1}{2} \frac{3}{4} 123 n}$	-
н932У	-	-	5180957.89	5291780.71	Метод спутниковых геодезических измерений (определений)	$Mt = \sqrt{\Delta \Sigma \int \pm \frac{1}{4} \frac{1}{2} \frac{3}{4} 123 n}$	-
н933У	-	-	5180959.11	5291792.18	Метод спутниковых геодезических измерений (определений)	$Mt = \sqrt{\Delta \Sigma \int \pm \frac{1}{4} \frac{1}{2} \frac{3}{4} 123 n}$	-
н934У	-	-	5180958.12	5291792.26	Метод спутниковых геодезических измерений (определений)	$Mt = \sqrt{\Delta \Sigma \int \pm \frac{1}{4} \frac{1}{2} \frac{3}{4} 123 n}$	-
н935У	-	-	5180957.62	5291792.29	Метод спутниковых геодезических измерений (определений)	$Mt = \sqrt{\Delta \Sigma \int \pm \frac{1}{4} \frac{1}{2} \frac{3}{4} 123 n}$	-
н936У	-	-	5180959.09	5291797.78	Метод спутниковых геодезических измерений (определений)	$Mt = \sqrt{\Delta \Sigma \int \pm \frac{1}{4} \frac{1}{2} \frac{3}{4} 123 n}$	-



1. Сведения о характерных точках границы уточняемого земельного участка с кадастровым номером 96:01:0002959:233 :							
Система координат СК-63, Зона 5							Зона № 5
Обозначение характерных точек границ	Координаты, м				Метод определения координат	Формулы, примененные для расчета средней квадратической погрешности определения координат характерных точек границ (Mt), с подставленными в такие формулы значениями и итоговые (вычисленные) значения Mt, м	Описание закрепления точки
	содержатся в Едином государственном реестре недвижимости		определены в результате выполнения комплексных кадастровых работ				
	X	Y	X	Y			
1	2	3	4	5	6	7	8
н730У	-	-	5180960.45	5291801.81	Метод спутниковых геодезических измерений (определений)	$Mt = \sqrt{\Delta \Sigma \int \pm 1/4 1/2 3/4 123 n}$	-
н729У	-	-	5180958.06	5291803.11	Метод спутниковых геодезических измерений (определений)	$Mt = \sqrt{\Delta \Sigma \int \pm 1/4 1/2 3/4 123 n}$	-
н728У	-	-	5180936.56	5291808.19	Метод спутниковых геодезических измерений (определений)	$Mt = \sqrt{\Delta \Sigma \int \pm 1/4 1/2 3/4 123 n}$	-
н937У	-	-	5180935.53	5291803.62	Метод спутниковых геодезических измерений (определений)	$Mt = \sqrt{\Delta \Sigma \int \pm 1/4 1/2 3/4 123 n}$	-
н938У	-	-	5180934.00	5291796.86	Метод спутниковых геодезических измерений (определений)	$Mt = \sqrt{\Delta \Sigma \int \pm 1/4 1/2 3/4 123 n}$	-
н939У	-	-	5180933.87	5291795.04	Метод спутниковых геодезических измерений (определений)	$Mt = \sqrt{\Delta \Sigma \int \pm 1/4 1/2 3/4 123 n}$	-
н940У	-	-	5180933.56	5291792.56	Метод спутниковых геодезических измерений (определений)	$Mt = \sqrt{\Delta \Sigma \int \pm 1/4 1/2 3/4 123 n}$	-
н941У	-	-	5180927.38	5291755.13	Метод спутниковых геодезических измерений (определений)	$Mt = \sqrt{\Delta \Sigma \int \pm 1/4 1/2 3/4 123 n}$	-
н942У	-	-	5180925.71	5291730.02	Метод спутниковых геодезических измерений (определений)	$Mt = \sqrt{\Delta \Sigma \int \pm 1/4 1/2 3/4 123 n}$	-
н927У	-	-	5180925.65	5291729.02	Метод спутниковых геодезических измерений (определений)	$Mt = \sqrt{\Delta \Sigma \int \pm 1/4 1/2 3/4 123 n}$	-

**2. Сведения о частях границ уточняемого земельного участка с кадастровым номером 96:01:0002959:233 :**

Обозначение части границ		Горизонтальное проложение (S), м	Описание прохождения части границ	Сведения о согласовании местоположения границ (согласовано/спорное)
от т.	до т.			
1	2	3	4	5
н927У	н928У	27.20	-	-
н928У	н929У	1.00	-	-
н929У	н930У	19.69	-	-
н930У	н931У	7.29	-	-
н931У	н932У	25.60	-	-
н932У	н933У	11.53	-	-
н933У	н934У	0.99	-	-
н934У	н935У	0.50	-	-
н935У	н936У	5.68	-	-
н936У	н730У	4.25	-	-
н730У	н729У	2.72	-	-
н729У	н728У	22.09	-	-
н728У	н937У	4.68	-	-
н937У	н938У	6.93	-	-
н938У	н939У	1.82	-	-
н939У	н940У	2.50	-	-
н940У	н941У	37.94	-	-
н941У	н942У	25.17	-	-
н942У	н927У	1.00	-	-

**3. Сведения о характеристиках уточняемого земельного участка с кадастровым номером 96:01:0002959:233 :**

№ п/п	Наименование характеристики земельного участка	Значение характеристики
1	2	3
1.	Адрес земельного участка	-
1.1.	Сведения о местоположении земельного участка (при отсутствии адреса) в структурированном в соответствии с федеральной информационной адресной системой виде	-
1.2.	Дополнительные сведения о местоположении земельного участка	-
2.	Площадь земельного участка ± величина погрешности определения (вычисления) площади ( $P \pm \Delta P$ ), м <sup>2</sup>	2058 ± 16
3.	Формула, примененная для вычисления предельной погрешности определения площади земельного участка, с подставленными значениями и итоговые (вычисленные) значения ( $\Delta P$ ), м <sup>2</sup>	$\Delta P = 3.5 * M_t * \sqrt{P} = 3.5 * 0,1 * \sqrt{2058} = 16$
4.	Площадь земельного участка согласно сведениям Единого государственного реестра недвижимости (Р <sub>кад</sub> ), м <sup>2</sup>	2059
5.	Оценка расхождения P и Р <sub>кад</sub> (P - Р <sub>кад</sub> ), м <sup>2</sup>	1
6.	Предельные минимальный и максимальный размеры земельного участка (Р <sub>мин</sub> и Р <sub>макс</sub> ), м <sup>2</sup>	- -
7.	Вид (виды) разрешенного использования	-

**3. Сведения о характеристиках уточняемого земельного участка с кадастровым номером 96:01:0002959:233 :**

<b>№ п/п</b>	<b>Наименование характеристики земельного участка</b>	<b>Значение характеристики</b>
<b>1</b>	<b>2</b>	<b>3</b>
7.1.	Дополнительные сведения об использовании земельного участка	-
8.	Кадастровый или иной государственный учетный номер (инвентарный) здания, сооружения, объекта незавершенного строительства, расположенного на земельном участке	96:01:0002959:286 96:01:0002959:636
9.	Сведения о земельных участках (землях общего пользования, территории общего пользования), посредством которых обеспечивается доступ	Земли общего пользования
10.	Иные сведения	-

**4. Пояснения к сведениям об уточняемом земельном участке с кадастровым номером 96:01:0002959:233 :**

1.	-
----	---

## Сведения об уточняемых земельных участках

**1. Сведения о характерных точках границы уточняемого земельного участка с кадастровым номером 96:01:0002959:234 :**

**Система координат СК-63, Зона 5**

**Зона №5**

Обозначение характерных точек границ	Координаты, м				Метод определения координат	Формулы, примененные для расчета средней квадратической погрешности определения координат характерных точек границ (Mt), с подставленными в такие формулы значениями и итоговые (вычисленные) значения Mt, м	Описание закрепле ния точки
	содержатся в Едином государственном реестре недвижимости		определены в результате выполнения комплексных кадастровых работ				
	X	Y	X	Y			
1	2	3	4	5	6	7	8
						-	
н177У	-	-	5180911.66	5291613.00	Метод спутниковых геодезических измерений (определений)	$Mt = \sqrt{\Delta \Sigma \int \pm \frac{1}{4} \frac{1}{2} \frac{3}{4} 123 n}$	-
н176У	-	-	5180927.10	5291611.21	Метод спутниковых геодезических измерений (определений)	$Mt = \sqrt{\Delta \Sigma \int \pm \frac{1}{4} \frac{1}{2} \frac{3}{4} 123 n}$	-
н201У	-	-	5180932.76	5291611.34	Метод спутниковых геодезических измерений (определений)	$Mt = \sqrt{\Delta \Sigma \int \pm \frac{1}{4} \frac{1}{2} \frac{3}{4} 123 n}$	-
н200У	-	-	5180934.15	5291611.26	Метод спутниковых геодезических измерений (определений)	$Mt = \sqrt{\Delta \Sigma \int \pm \frac{1}{4} \frac{1}{2} \frac{3}{4} 123 n}$	-
н591У	-	-	5180934.16	5291611.69	Метод спутниковых геодезических измерений (определений)	$Mt = \sqrt{\Delta \Sigma \int \pm \frac{1}{4} \frac{1}{2} \frac{3}{4} 123 n}$	-
н590У	-	-	5180935.24	5291633.88	Метод спутниковых геодезических измерений (определений)	$Mt = \sqrt{\Delta \Sigma \int \pm \frac{1}{4} \frac{1}{2} \frac{3}{4} 123 n}$	-
н943У	-	-	5180934.06	5291633.94	Метод спутниковых геодезических измерений (определений)	$Mt = \sqrt{\Delta \Sigma \int \pm \frac{1}{4} \frac{1}{2} \frac{3}{4} 123 n}$	-
н944У	-	-	5180913.15	5291635.11	Метод спутниковых геодезических измерений (определений)	$Mt = \sqrt{\Delta \Sigma \int \pm \frac{1}{4} \frac{1}{2} \frac{3}{4} 123 n}$	-
н945У	-	-	5180913.03	5291633.46	Метод спутниковых геодезических измерений (определений)	$Mt = \sqrt{\Delta \Sigma \int \pm \frac{1}{4} \frac{1}{2} \frac{3}{4} 123 n}$	-
н946У	-	-	5180909.72	5291633.69	Метод спутниковых геодезических измерений (определений)	$Mt = \sqrt{\Delta \Sigma \int \pm \frac{1}{4} \frac{1}{2} \frac{3}{4} 123 n}$	-

1. Сведения о характерных точках границы уточняемого земельного участка с кадастровым номером 96:01:0002959:234 :							
Система координат СК-63, Зона 5							Зона № 5
Обозначение характерных точек границ	Координаты, м				Метод определения координат	Формулы, примененные для расчета средней квадратической погрешности определения координат характерных точек границ (Mt), с подставленными в такие формулы значениями и итоговые (вычисленные) значения Mt, м	Описание закрепления точки
	содержатся в Едином государственном реестре недвижимости		определены в результате выполнения комплексных кадастровых работ				
	X	Y	X	Y			
1	2	3	4	5	6	7	8
н947У	-	-	5180909.09	5291624.65	Метод спутниковых геодезических измерений (определений)	$Mt = \sqrt{\Delta \Sigma \int \pm 1/4 1/2 3/4 123 n}$	-
н948У	-	-	5180912.40	5291624.42	Метод спутниковых геодезических измерений (определений)	$Mt = \sqrt{\Delta \Sigma \int \pm 1/4 1/2 3/4 123 n}$	-
н177У	-	-	5180911.66	5291613.00	Метод спутниковых геодезических измерений (определений)	$Mt = \sqrt{\Delta \Sigma \int \pm 1/4 1/2 3/4 123 n}$	-
2. Сведения о частях границ уточняемого земельного участка с кадастровым номером 96:01:0002959:234 :							
Обозначение части границ		Горизонтальное проложение (S), м	Описание прохождения части границ	Сведения о согласовании местоположения границ (согласовано/спорное)			
от т.	до т.						
1	2	3	4	5			
н177У	н176У	15.54	-	-			
н176У	н201У	5.66	-	-			
н201У	н200У	1.39	-	-			
н200У	н591У	0.43	-	-			
н591У	н590У	22.22	-	-			
н590У	н943У	1.18	-	-			
н943У	н944У	20.94	-	-			
н944У	н945У	1.65	-	-			
н945У	н946У	3.32	-	-			
н946У	н947У	9.06	-	-			
н947У	н948У	3.32	-	-			
н948У	н177У	11.44	-	-			
3. Сведения о характеристиках уточняемого земельного участка с кадастровым номером 96:01:0002959:234 :							
№ п/п	Наименование характеристики земельного участка			Значение характеристики			
1	2			3			
1.	Адрес земельного участка			-			

<b>3. Сведения о характеристиках уточняемого земельного участка с кадастровым номером 96:01:0002959:234 :</b>		
<b>№ п/п</b>	<b>Наименование характеристики земельного участка</b>	<b>Значение характеристики</b>
<b>1</b>	<b>2</b>	<b>3</b>
1.1.	Сведения о местоположении земельного участка (при отсутствии адреса) в структурированном в соответствии с федеральной информационной адресной системой виде	-
1.2.	Дополнительные сведения о местоположении земельного участка	-
2.	Площадь земельного участка $\pm$ величина погрешности определения (вычисления) площади ( $P \pm \Delta P$ ), м <sup>2</sup>	537 $\pm$ 8
3.	Формула, примененная для вычисления предельной погрешности определения площади земельного участка, с подставленными значениями и итоговые (вычисленные) значения ( $\Delta P$ ), м <sup>2</sup>	$\Delta P = 3.5 * M_t * \sqrt{P} = 3.5 * 0,1 * \sqrt{537} = 8$
4.	Площадь земельного участка согласно сведениям Единого государственного реестра недвижимости ( $R_{\text{кад}}$ ), м <sup>2</sup>	519
5.	Оценка расхождения $P$ и $R_{\text{кад}}$ ( $P - R_{\text{кад}}$ ), м <sup>2</sup>	18
6.	Предельные минимальный и максимальный размеры земельного участка ( $R_{\text{мин}}$ и $R_{\text{макс}}$ ), м <sup>2</sup>	- -
7.	Вид (виды) разрешенного использования	-
7.1.	Дополнительные сведения об использовании земельного участка	-
8.	Кадастровый или иной государственный учетный номер (инвентарный) здания, сооружения, объекта незавершенного строительства, расположенного на земельном участке	96:01:0002959:318 96:01:0002959:402
9.	Сведения о земельных участках (землях общего пользования, территории общего пользования), посредством которых обеспечивается доступ	Земли общего пользования
10.	Иные сведения	-
<b>4. Пояснения к сведениям об уточняемом земельном участке с кадастровым номером 96:01:0002959:234 :</b>		
1.	-	

## Сведения об уточняемых земельных участках

**1. Сведения о характерных точках границы уточняемого земельного участка с кадастровым номером 96:01:0002959:235 :**

**Система координат СК-63, Зона 5**

**Зона №5**

Обозначение характерных точек границ	Координаты, м				Метод определения координат	Формулы, примененные для расчета средней квадратической погрешности определения координат характерных точек границ (Mt), с подставленными в такие формулы значениями и итоговые (вычисленные) значения Mt, м	Описание закрепления точки
	содержатся в Едином государственном реестре недвижимости		определены в результате выполнения комплексных работ				
	X	Y	X	Y			
1	2	3	4	5	6	7	8
						-	
н774У	-	-	5180878.30	5291642.06	Метод спутниковых геодезических измерений (определений)	$Mt = \sqrt{\Delta \Sigma \int \pm 1/4 \ 1/2 \ 3/4 \ 123 \ n}$	-
н773У	-	-	5180878.51	5291637.07	Метод спутниковых геодезических измерений (определений)	$Mt = \sqrt{\Delta \Sigma \int \pm 1/4 \ 1/2 \ 3/4 \ 123 \ n}$	-
н949У	-	-	5180894.18	5291636.20	Метод спутниковых геодезических измерений (определений)	$Mt = \sqrt{\Delta \Sigma \int \pm 1/4 \ 1/2 \ 3/4 \ 123 \ n}$	-
н950У	-	-	5180900.20	5291635.83	Метод спутниковых геодезических измерений (определений)	$Mt = \sqrt{\Delta \Sigma \int \pm 1/4 \ 1/2 \ 3/4 \ 123 \ n}$	-
н951У	-	-	5180901.82	5291643.68	Метод спутниковых геодезических измерений (определений)	$Mt = \sqrt{\Delta \Sigma \int \pm 1/4 \ 1/2 \ 3/4 \ 123 \ n}$	-
н952У	-	-	5180902.36	5291657.97	Метод спутниковых геодезических измерений (определений)	$Mt = \sqrt{\Delta \Sigma \int \pm 1/4 \ 1/2 \ 3/4 \ 123 \ n}$	-
н953У	-	-	5180902.49	5291661.45	Метод спутниковых геодезических измерений (определений)	$Mt = \sqrt{\Delta \Sigma \int \pm 1/4 \ 1/2 \ 3/4 \ 123 \ n}$	-
н954У	-	-	5180901.91	5291661.46	Метод спутниковых геодезических измерений (определений)	$Mt = \sqrt{\Delta \Sigma \int \pm 1/4 \ 1/2 \ 3/4 \ 123 \ n}$	-
н955У	-	-	5180898.36	5291661.54	Метод спутниковых геодезических измерений (определений)	$Mt = \sqrt{\Delta \Sigma \int \pm 1/4 \ 1/2 \ 3/4 \ 123 \ n}$	-
н956У	-	-	5180897.85	5291661.54	Метод спутниковых геодезических измерений (определений)	$Mt = \sqrt{\Delta \Sigma \int \pm 1/4 \ 1/2 \ 3/4 \ 123 \ n}$	-

**1. Сведения о характерных точках границы уточняемого земельного участка с кадастровым номером 96:01:0002959:235 :**

Система координат СК-63, Зона 5					Зона № 5		
Обозначение характерных точек границ	Координаты, м				Метод определения координат	Формулы, примененные для расчета средней квадратической погрешности определения координат характерных точек границ (Mt), с подставленными в такие формулы значениями и итоговые (вычисленные) значения Mt, м	Описание закрепления точки
	содержатся в Едином государственном реестре недвижимости		определены в результате выполнения комплексных кадастровых работ				
	X	Y	X	Y			
1	2	3	4	5	6	7	8
н957У	-	-	5180892.36	5291661.55	Метод спутниковых геодезических измерений (определений)	$Mt = \sqrt{\Delta \Sigma \int \pm 1/4 \ 1/2 \ 3/4 \ 123 \ n}$	-
н958У	-	-	5180892.12	5291662.07	Метод спутниковых геодезических измерений (определений)	$Mt = \sqrt{\Delta \Sigma \int \pm 1/4 \ 1/2 \ 3/4 \ 123 \ n}$	-
н959У	-	-	5180891.43	5291674.46	Метод спутниковых геодезических измерений (определений)	$Mt = \sqrt{\Delta \Sigma \int \pm 1/4 \ 1/2 \ 3/4 \ 123 \ n}$	-
н776У	-	-	5180876.69	5291673.59	Метод спутниковых геодезических измерений (определений)	$Mt = \sqrt{\Delta \Sigma \int \pm 1/4 \ 1/2 \ 3/4 \ 123 \ n}$	-
н960У	-	-	5180876.75	5291672.64	Метод спутниковых геодезических измерений (определений)	$Mt = \sqrt{\Delta \Sigma \int \pm 1/4 \ 1/2 \ 3/4 \ 123 \ n}$	-
н774У	-	-	5180878.30	5291642.06	Метод спутниковых геодезических измерений (определений)	$Mt = \sqrt{\Delta \Sigma \int \pm 1/4 \ 1/2 \ 3/4 \ 123 \ n}$	-

**2. Сведения о частях границ уточняемого земельного участка с кадастровым номером 96:01:0002959:235 :**

Обозначение части границ		Горизонтальное проложение (S), м	Описание прохождения части границ	Сведения о согласовании местоположения границ (согласовано/спорное)
от т.	до т.			
1	2	3	4	5
н774У	н773У	4.99	-	-
н773У	н949У	15.69	-	-
н949У	н950У	6.03	-	-
н950У	н951У	8.02	-	-
н951У	н952У	14.30	-	-
н952У	н953У	3.48	-	-
н953У	н954У	0.58	-	-
н954У	н955У	3.55	-	-
н955У	н956У	0.51	-	-
н956У	н957У	5.49	-	-



<b>2. Сведения о частях границ уточняемого земельного участка с кадастровым номером 96:01:0002959:235 :</b>				
Обозначение части границ		Горизонтальное проложение (S), м	Описание прохождения части границ	Сведения о согласовании местоположения границ (согласовано/спорное)
от т.	до т.			
1	2	3	4	5
н957У	н958У	0.57	-	-
н958У	н959У	12.41	-	-
н959У	н776У	14.77	-	-
н776У	н960У	0.95	-	-
н960У	н774У	30.62	-	-
<b>3. Сведения о характеристиках уточняемого земельного участка с кадастровым номером 96:01:0002959:235 :</b>				
№ п/п	Наименование характеристики земельного участка	Значение характеристики		
1	2	3		
1.	Адрес земельного участка	-		
1.1.	Сведения о местоположении земельного участка (при отсутствии адреса) в структурированном в соответствии с федеральной информационной адресной системой виде	-		
1.2.	Дополнительные сведения о местоположении земельного участка	-		
2.	Площадь земельного участка ± величина погрешности определения (вычисления) площади ( $P \pm \Delta P$ ), м <sup>2</sup>	784 ± 10		
3.	Формула, примененная для вычисления предельной погрешности определения площади земельного участка, с подставленными значениями и итоговые (вычисленные) значения ( $\Delta P$ ), м <sup>2</sup>	$\Delta P = 3.5 * M_t * \sqrt{P} = 3.5 * 0,1 * \sqrt{784} = 10$		
4.	Площадь земельного участка согласно сведениям Единого государственного реестра недвижимости (Р <sub>кад</sub> ), м <sup>2</sup>	934		
5.	Оценка расхождения Р и Р <sub>кад</sub> (Р - Р <sub>кад</sub> ), м <sup>2</sup>	150		
6.	Предельные минимальный и максимальный размеры земельного участка (Р <sub>мин</sub> и Р <sub>макс</sub> ), м <sup>2</sup>	-		
7.	Вид (виды) разрешенного использования	-		
7.1.	Дополнительные сведения об использовании земельного участка	-		
8.	Кадастровый или иной государственный учетный номер (инвентарный) здания, сооружения, объекта незавершенного строительства, расположенного на земельном участке	96:01:0002959:403		
9.	Сведения о земельных участках (землях общего пользования, территории общего пользования), посредством которых обеспечивается доступ	Земли общего пользования		
10.	Иные сведения	-		
<b>4. Пояснения к сведениям об уточняемом земельном участке с кадастровым номером 96:01:0002959:235 :</b>				
1.	-			

## Сведения об уточняемых земельных участках

### 1. Сведения о характерных точках границы уточняемого земельного участка с кадастровым номером 96:01:0002959:237 :

Система координат СК-63, Зона 5

Зона №5

Обозначение характерных точек границ	Координаты, м				Метод определения координат	Формулы, примененные для расчета средней квадратической погрешности определения координат характерных точек границ (Mt), с подставленными в такие формулы значениями и итоговые (вычисленные) значения Mt, м	Описание закрепления точки
	содержатся в Едином государственном реестре недвижимости		определены в результате выполнения комплексных кадастровых работ				
	X	Y	X	Y			
1	2	3	4	5	6	7	8
						-	
н444У	-	-	5180912.37	5291758.86	Метод спутниковых геодезических измерений (определений)	$Mt = \sqrt{\Delta \Sigma \int \pm \frac{1}{4} \frac{1}{2} \frac{3}{4} 123 n}$	-
н443У	-	-	5180913.45	5291773.08	Метод спутниковых геодезических измерений (определений)	$Mt = \sqrt{\Delta \Sigma \int \pm \frac{1}{4} \frac{1}{2} \frac{3}{4} 123 n}$	-
н442У	-	-	5180906.05	5291773.85	Метод спутниковых геодезических измерений (определений)	$Mt = \sqrt{\Delta \Sigma \int \pm \frac{1}{4} \frac{1}{2} \frac{3}{4} 123 n}$	-
н441У	-	-	5180888.17	5291775.71	Метод спутниковых геодезических измерений (определений)	$Mt = \sqrt{\Delta \Sigma \int \pm \frac{1}{4} \frac{1}{2} \frac{3}{4} 123 n}$	-
н440У	-	-	5180888.53	5291779.81	Метод спутниковых геодезических измерений (определений)	$Mt = \sqrt{\Delta \Sigma \int \pm \frac{1}{4} \frac{1}{2} \frac{3}{4} 123 n}$	-
н439У	-	-	5180888.71	5291781.89	Метод спутниковых геодезических измерений (определений)	$Mt = \sqrt{\Delta \Sigma \int \pm \frac{1}{4} \frac{1}{2} \frac{3}{4} 123 n}$	-
н438У	-	-	5180886.09	5291782.12	Метод спутниковых геодезических измерений (определений)	$Mt = \sqrt{\Delta \Sigma \int \pm \frac{1}{4} \frac{1}{2} \frac{3}{4} 123 n}$	-
н437У	-	-	5180873.50	5291783.23	Метод спутниковых геодезических измерений (определений)	$Mt = \sqrt{\Delta \Sigma \int \pm \frac{1}{4} \frac{1}{2} \frac{3}{4} 123 n}$	-
н436У	-	-	5180870.23	5291783.52	Метод спутниковых геодезических измерений (определений)	$Mt = \sqrt{\Delta \Sigma \int \pm \frac{1}{4} \frac{1}{2} \frac{3}{4} 123 n}$	-
н722У	-	-	5180873.93	5291754.02	Метод спутниковых геодезических измерений (определений)	$Mt = \sqrt{\Delta \Sigma \int \pm \frac{1}{4} \frac{1}{2} \frac{3}{4} 123 n}$	-

1. Сведения о характерных точках границы уточняемого земельного участка с кадастровым номером 96:01:0002959:237 :							
Система координат СК-63, Зона 5							Зона № 5
Обозначение характерных точек границ	Координаты, м				Метод определения координат	Формулы, примененные для расчета средней квадратической погрешности определения координат характерных точек границ (Mt), с подставленными в такие формулы значениями и итоговые (вычисленные) значения Mt, м	Описание закрепления точки
	содержатся в Едином государственном реестре недвижимости		определены в результате выполнения комплексных кадастровых работ				
	X	Y	X	Y			
1	2	3	4	5	6	7	8
н961У	-	-	5180877.42	5291754.13	Метод спутниковых геодезических измерений (определений)	$Mt = \sqrt{\Delta \Sigma \int \pm \frac{1}{4} \frac{1}{2} \frac{3}{4} 123 n}$	-
н962У	-	-	5180886.33	5291754.44	Метод спутниковых геодезических измерений (определений)	$Mt = \sqrt{\Delta \Sigma \int \pm \frac{1}{4} \frac{1}{2} \frac{3}{4} 123 n}$	-
н963У	-	-	5180886.86	5291760.54	Метод спутниковых геодезических измерений (определений)	$Mt = \sqrt{\Delta \Sigma \int \pm \frac{1}{4} \frac{1}{2} \frac{3}{4} 123 n}$	-
н964У	-	-	5180897.79	5291759.88	Метод спутниковых геодезических измерений (определений)	$Mt = \sqrt{\Delta \Sigma \int \pm \frac{1}{4} \frac{1}{2} \frac{3}{4} 123 n}$	-
н965У	-	-	5180897.71	5291758.40	Метод спутниковых геодезических измерений (определений)	$Mt = \sqrt{\Delta \Sigma \int \pm \frac{1}{4} \frac{1}{2} \frac{3}{4} 123 n}$	-
н966У	-	-	5180899.94	5291758.26	Метод спутниковых геодезических измерений (определений)	$Mt = \sqrt{\Delta \Sigma \int \pm \frac{1}{4} \frac{1}{2} \frac{3}{4} 123 n}$	-
н967У	-	-	5180900.02	5291759.74	Метод спутниковых геодезических измерений (определений)	$Mt = \sqrt{\Delta \Sigma \int \pm \frac{1}{4} \frac{1}{2} \frac{3}{4} 123 n}$	-
н444У	-	-	5180912.37	5291758.86	Метод спутниковых геодезических измерений (определений)	$Mt = \sqrt{\Delta \Sigma \int \pm \frac{1}{4} \frac{1}{2} \frac{3}{4} 123 n}$	-
2. Сведения о частях границ уточняемого земельного участка с кадастровым номером 96:01:0002959:237 :							
Обозначение части границ		Горизонтальное проложение (S), м	Описание прохождения части границ	Сведения о согласовании местоположения границ (согласовано/спорное)			
от т.	до т.						
1	2	3	4	5			
н444У	н443У	14.26	-	-			
н443У	н442У	7.44	-	-			
н442У	н441У	17.98	-	-			
н441У	н440У	4.12	-	-			

**2. Сведения о частях границ уточняемого земельного участка с кадастровым номером 96:01:0002959:237 :**

Обозначение части границ		Горизонтальное проложение (S), м	Описание прохождения части границ	Сведения о согласовании местоположения границ (согласовано/спорное)
от т.	до т.			
1	2	3	4	5
н440У	н439У	2.09	-	-
н439У	н438У	2.63	-	-
н438У	н437У	12.64	-	-
н437У	н436У	3.28	-	-
н436У	н722У	29.73	-	-
н722У	н961У	3.49	-	-
н961У	н962У	8.92	-	-
н962У	н963У	6.12	-	-
н963У	н964У	10.95	-	-
н964У	н965У	1.48	-	-
н965У	н966У	2.23	-	-
н966У	н967У	1.48	-	-
н967У	н444У	12.38	-	-

**3. Сведения о характеристиках уточняемого земельного участка с кадастровым номером 96:01:0002959:237 :**

№ п/п	Наименование характеристики земельного участка	Значение характеристики
1	2	3
1.	Адрес земельного участка	-
1.1.	Сведения о местоположении земельного участка (при отсутствии адреса) в структурированном в соответствии с федеральной информационной адресной системой виде	-
1.2.	Дополнительные сведения о местоположении земельного участка	-
2.	Площадь земельного участка $\pm$ величина погрешности определения (вычисления) площади ( $P \pm \Delta P$ ), м <sup>2</sup>	817 $\pm$ 10
3.	Формула, примененная для вычисления предельной погрешности определения площади земельного участка, с подставленными значениями и итоговые (вычисленные) значения ( $\Delta P$ ), м <sup>2</sup>	$\Delta P = 3.5 * M_t * \sqrt{P} = 3.5 * 0,1 * \sqrt{817} = 10$
4.	Площадь земельного участка согласно сведениям Единого государственного реестра недвижимости (Р <sub>кад</sub> ), м <sup>2</sup>	816
5.	Оценка расхождения Р и Р <sub>кад</sub> (Р - Р <sub>кад</sub> ), м <sup>2</sup>	1
6.	Предельные минимальный и максимальный размеры земельного участка (Р <sub>мин</sub> и Р <sub>макс</sub> ), м <sup>2</sup>	- -
7.	Вид (виды) разрешенного использования	-
7.1.	Дополнительные сведения об использовании земельного участка	-
8.	Кадастровый или иной государственный учетный номер (инвентарный) здания, сооружения, объекта незавершенного строительства, расположенного на земельном участке	96:01:0002959:352 96:01:0002959:418
9.	Сведения о земельных участках (землях общего пользования, территории общего пользования), посредством которых обеспечивается доступ	Земли общего пользования

**3. Сведения о характеристиках уточняемого земельного участка с кадастровым номером 96:01:0002959:237 :**

№ п/п	Наименование характеристики земельного участка	Значение характеристики
1	2	3
10.	Иные сведения	-

**4. Пояснения к сведениям об уточняемом земельном участке с кадастровым номером 96:01:0002959:237 :**

1.	-
----	---

## Сведения об уточняемых земельных участках

### 1. Сведения о характерных точках границы уточняемого земельного участка с кадастровым номером 96:01:0002959:238 :

Система координат СК-63, Зона 5

Зона №5

Обозначение характерных точек границ	Координаты, м				Метод определения координат	Формулы, примененные для расчета средней квадратической погрешности определения координат характерных точек границ (Mt), с подставленными в такие формулы значениями и итоговые (вычисленные) значения Mt, м	Описание закрепления точки
	содержатся в Едином государственном реестре недвижимости		определены в результате выполнения комплексных кадастровых работ				
	X	Y	X	Y			
1	2	3	4	5	6	7	8
						-	
н968У	-	-	5180607.38	5291574.84	Метод спутниковых геодезических измерений (определений)	$Mt = \sqrt{\Delta \Sigma \int \pm \frac{1}{4} \frac{1}{2} \frac{3}{4} 123 n}$	-
н969У	-	-	5180619.72	5291589.59	Метод спутниковых геодезических измерений (определений)	$Mt = \sqrt{\Delta \Sigma \int \pm \frac{1}{4} \frac{1}{2} \frac{3}{4} 123 n}$	-
н970У	-	-	5180641.82	5291615.95	Метод спутниковых геодезических измерений (определений)	$Mt = \sqrt{\Delta \Sigma \int \pm \frac{1}{4} \frac{1}{2} \frac{3}{4} 123 n}$	-
н971У	-	-	5180643.87	5291616.29	Метод спутниковых геодезических измерений (определений)	$Mt = \sqrt{\Delta \Sigma \int \pm \frac{1}{4} \frac{1}{2} \frac{3}{4} 123 n}$	-
н972У	-	-	5180646.21	5291615.31	Метод спутниковых геодезических измерений (определений)	$Mt = \sqrt{\Delta \Sigma \int \pm \frac{1}{4} \frac{1}{2} \frac{3}{4} 123 n}$	-
н973У	-	-	5180665.35	5291638.68	Метод спутниковых геодезических измерений (определений)	$Mt = \sqrt{\Delta \Sigma \int \pm \frac{1}{4} \frac{1}{2} \frac{3}{4} 123 n}$	-
н618У	-	-	5180664.47	5291646.74	Метод спутниковых геодезических измерений (определений)	$Mt = \sqrt{\Delta \Sigma \int \pm \frac{1}{4} \frac{1}{2} \frac{3}{4} 123 n}$	-
н617У	-	-	5180646.64	5291644.95	Метод спутниковых геодезических измерений (определений)	$Mt = \sqrt{\Delta \Sigma \int \pm \frac{1}{4} \frac{1}{2} \frac{3}{4} 123 n}$	-
н616У	-	-	5180642.67	5291640.44	Метод спутниковых геодезических измерений (определений)	$Mt = \sqrt{\Delta \Sigma \int \pm \frac{1}{4} \frac{1}{2} \frac{3}{4} 123 n}$	-
н615У	-	-	5180632.70	5291648.28	Метод спутниковых геодезических измерений (определений)	$Mt = \sqrt{\Delta \Sigma \int \pm \frac{1}{4} \frac{1}{2} \frac{3}{4} 123 n}$	-

**1. Сведения о характерных точках границы уточняемого земельного участка с кадастровым номером 96:01:0002959:238 :**

Система координат СК-63, Зона 5					Зона № 5		
Обозначение характерных точек границ	Координаты, м				Метод определения координат	Формулы, примененные для расчета средней квадратической погрешности определения координат характерных точек границ (Mt), с подставленными в такие формулы значениями и итоговые (вычисленные) значения Mt, м	Описание закрепления точки
	содержатся в Едином государственном реестре недвижимости		определены в результате выполнения комплексных кадастровых работ				
	X	Y	X	Y			
1	2	3	4	5	6	7	8
н974У	-	-	5180623.81	5291641.55	Метод спутниковых геодезических измерений (определений)	$Mt = \sqrt{\Delta \Sigma \int \pm 1/4 1/2 3/4 123 n}$	-
н975У	-	-	5180609.03	5291631.09	Метод спутниковых геодезических измерений (определений)	$Mt = \sqrt{\Delta \Sigma \int \pm 1/4 1/2 3/4 123 n}$	-
н521У	-	-	5180607.58	5291604.02	Метод спутниковых геодезических измерений (определений)	$Mt = \sqrt{\Delta \Sigma \int \pm 1/4 1/2 3/4 123 n}$	-
н520У	-	-	5180606.14	5291576.10	Метод спутниковых геодезических измерений (определений)	$Mt = \sqrt{\Delta \Sigma \int \pm 1/4 1/2 3/4 123 n}$	-
н968У	-	-	5180607.38	5291574.84	Метод спутниковых геодезических измерений (определений)	$Mt = \sqrt{\Delta \Sigma \int \pm 1/4 1/2 3/4 123 n}$	-

**2. Сведения о частях границ уточняемого земельного участка с кадастровым номером 96:01:0002959:238 :**

Обозначение части границ		Горизонтальное проложение (S), м	Описание прохождения части границ	Сведения о согласовании местоположения границ (согласовано/спорное)
от т.	до т.			
1	2	3	4	5
н968У	н969У	19.23	-	-
н969У	н970У	34.40	-	-
н970У	н971У	2.08	-	-
н971У	н972У	2.54	-	-
н972У	н973У	30.21	-	-
н973У	н618У	8.11	-	-
н618У	н617У	17.92	-	-
н617У	н616У	6.01	-	-
н616У	н615У	12.68	-	-
н615У	н974У	11.15	-	-
н974У	н975У	18.11	-	-
н975У	н521У	27.11	-	-
н521У	н520У	27.96	-	-

<b>2. Сведения о частях границ уточняемого земельного участка с кадастровым номером 96:01:0002959:238 :</b>				
Обозначение части границ		Горизонтальное проложение (S), м	Описание прохождения части границ	Сведения о согласовании местоположения границ (согласовано/спорное)
от т.	до т.			
1	2	3	4	5
н520У	н968У	1.77	-	-
<b>3. Сведения о характеристиках уточняемого земельного участка с кадастровым номером 96:01:0002959:238 :</b>				
№ п/п	Наименование характеристики земельного участка	Значение характеристики		
1	2	3		
1.	Адрес земельного участка	-		
1.1.	Сведения о местоположении земельного участка (при отсутствии адреса) в структурированном в соответствии с федеральной информационной адресной системой виде	-		
1.2.	Дополнительные сведения о местоположении земельного участка	-		
2.	Площадь земельного участка ± величина погрешности определения (вычисления) площади (P ± ΔP), м2	2016 ± 16		
3.	Формула, примененная для вычисления предельной погрешности определения площади земельного участка, с подставленными значениями и итоговые (вычисленные) значения (ΔP), м2	$\Delta P = 3.5 * M_t * \sqrt{P} = 3.5 * 0,1 * \sqrt{2016} = 16$		
4.	Площадь земельного участка согласно сведениям Единого государственного реестра недвижимости (P <sub>кад</sub> ), м2	2015		
5.	Оценка расхождения P и P <sub>кад</sub> (P - P <sub>кад</sub> ), м2	1		
6.	Предельные минимальный и максимальный размеры земельного участка (P <sub>мин</sub> и P <sub>макс</sub> ), м2	-		
7.	Вид (виды) разрешенного использования	-		
7.1.	Дополнительные сведения об использовании земельного участка	-		
8.	Кадастровый или иной государственный учетный номер (инвентарный) здания, сооружения, объекта незавершенного строительства, расположенного на земельном участке	96:01:0002959:421 96:01:0002959:578		
9.	Сведения о земельных участках (землях общего пользования, территории общего пользования), посредством которых обеспечивается доступ	Земли общего пользования		
10.	Иные сведения	-		
<b>4. Пояснения к сведениям об уточняемом земельном участке с кадастровым номером 96:01:0002959:238 :</b>				
1.	-			



## Сведения об уточняемых земельных участках

### 1. Сведения о характерных точках границы уточняемого земельного участка с кадастровым номером 96:01:0002959:239 :

Система координат СК-63, Зона 5

Зона №5

Обозначение характерных точек границ	Координаты, м				Метод определения координат	Формулы, примененные для расчета средней квадратической погрешности определения координат характерных точек границ (Mt), с подставленными в такие формулы значениями и итоговые (вычисленные) значения Mt, м	Описание закрепления точки
	содержатся в Едином государственном реестре недвижимости		определены в результате выполнения комплексных кадастровых работ				
	X	Y	X	Y			
1	2	3	4	5	6	7	8
						-	
н976У	-	-	5180935.42	5291715.30	Метод спутниковых геодезических измерений (определений)	$Mt = \sqrt{\Delta \Sigma \int \pm \frac{1}{4} \frac{1}{2} \frac{3}{4} 123 n}$	-
н977У	-	-	5180932.93	5291715.53	Метод спутниковых геодезических измерений (определений)	$Mt = \sqrt{\Delta \Sigma \int \pm \frac{1}{4} \frac{1}{2} \frac{3}{4} 123 n}$	-
н978У	-	-	5180932.91	5291714.90	Метод спутниковых геодезических измерений (определений)	$Mt = \sqrt{\Delta \Sigma \int \pm \frac{1}{4} \frac{1}{2} \frac{3}{4} 123 n}$	-
н979У	-	-	5180931.48	5291714.97	Метод спутниковых геодезических измерений (определений)	$Mt = \sqrt{\Delta \Sigma \int \pm \frac{1}{4} \frac{1}{2} \frac{3}{4} 123 n}$	-
н980У	-	-	5180926.22	5291715.74	Метод спутниковых геодезических измерений (определений)	$Mt = \sqrt{\Delta \Sigma \int \pm \frac{1}{4} \frac{1}{2} \frac{3}{4} 123 n}$	-
н981У	-	-	5180920.80	5291715.97	Метод спутниковых геодезических измерений (определений)	$Mt = \sqrt{\Delta \Sigma \int \pm \frac{1}{4} \frac{1}{2} \frac{3}{4} 123 n}$	-
н982У	-	-	5180903.18	5291717.32	Метод спутниковых геодезических измерений (определений)	$Mt = \sqrt{\Delta \Sigma \int \pm \frac{1}{4} \frac{1}{2} \frac{3}{4} 123 n}$	-
н983У	-	-	5180862.55	5291719.58	Метод спутниковых геодезических измерений (определений)	$Mt = \sqrt{\Delta \Sigma \int \pm \frac{1}{4} \frac{1}{2} \frac{3}{4} 123 n}$	-
н984У	-	-	5180851.50	5291719.00	Метод спутниковых геодезических измерений (определений)	$Mt = \sqrt{\Delta \Sigma \int \pm \frac{1}{4} \frac{1}{2} \frac{3}{4} 123 n}$	-
н985У	-	-	5180850.39	5291719.06	Метод спутниковых геодезических измерений (определений)	$Mt = \sqrt{\Delta \Sigma \int \pm \frac{1}{4} \frac{1}{2} \frac{3}{4} 123 n}$	-

**1. Сведения о характерных точках границы уточняемого земельного участка с кадастровым номером 96:01:0002959:239 :**

Система координат СК-63, Зона 5						Зона № 5	
Обозначение характерных точек границ	Координаты, м				Метод определения координат	Формулы, примененные для расчета средней квадратической погрешности определения координат характерных точек границ (Mt), с подставленными в такие формулы значениями и итоговые (вычисленные) значения Mt, м	Описание закрепления точки
	содержатся в Едином государственном реестре недвижимости		определены в результате выполнения комплексных кадастровых работ				
	X	Y	X	Y			
1	2	3	4	5	6	7	8
н986У	-	-	5180850.75	5291711.18	Метод спутниковых геодезических измерений (определений)	$Mt = \sqrt{\Delta \Sigma \int \pm 1/4 1/2 3/4 123 n}$	-
н987У	-	-	5180852.12	5291711.19	Метод спутниковых геодезических измерений (определений)	$Mt = \sqrt{\Delta \Sigma \int \pm 1/4 1/2 3/4 123 n}$	-
н988У	-	-	5180852.88	5291691.66	Метод спутниковых геодезических измерений (определений)	$Mt = \sqrt{\Delta \Sigma \int \pm 1/4 1/2 3/4 123 n}$	-
н989У	-	-	5180853.62	5291677.62	Метод спутниковых геодезических измерений (определений)	$Mt = \sqrt{\Delta \Sigma \int \pm 1/4 1/2 3/4 123 n}$	-
н802У	-	-	5180847.56	5291675.14	Метод спутниковых геодезических измерений (определений)	$Mt = \sqrt{\Delta \Sigma \int \pm 1/4 1/2 3/4 123 n}$	-
н801У	-	-	5180847.95	5291668.99	Метод спутниковых геодезических измерений (определений)	$Mt = \sqrt{\Delta \Sigma \int \pm 1/4 1/2 3/4 123 n}$	-
н800У	-	-	5180853.79	5291669.57	Метод спутниковых геодезических измерений (определений)	$Mt = \sqrt{\Delta \Sigma \int \pm 1/4 1/2 3/4 123 n}$	-
н799У	-	-	5180856.60	5291669.85	Метод спутниковых геодезических измерений (определений)	$Mt = \sqrt{\Delta \Sigma \int \pm 1/4 1/2 3/4 123 n}$	-
н798У	-	-	5180860.97	5291670.39	Метод спутниковых геодезических измерений (определений)	$Mt = \sqrt{\Delta \Sigma \int \pm 1/4 1/2 3/4 123 n}$	-
н797У	-	-	5180861.96	5291670.47	Метод спутниковых геодезических измерений (определений)	$Mt = \sqrt{\Delta \Sigma \int \pm 1/4 1/2 3/4 123 n}$	-
н796У	-	-	5180861.92	5291671.79	Метод спутниковых геодезических измерений (определений)	$Mt = \sqrt{\Delta \Sigma \int \pm 1/4 1/2 3/4 123 n}$	-

**1. Сведения о характерных точках границы уточняемого земельного участка с кадастровым номером 96:01:0002959:239 :**

Система координат СК-63, Зона 5					Зона № 5		
Обозначение характерных точек границ	Координаты, м				Метод определения координат	Формулы, примененные для расчета средней квадратической погрешности определения координат характерных точек границ (Mt), с подставленными в такие формулы значениями и итоговые (вычисленные) значения Mt, м	Описание закрепления точки
	содержатся в Едином государственном реестре недвижимости		определены в результате выполнения комплексных кадастровых работ				
	X	Y	X	Y			
1	2	3	4	5	6	7	8
н795У	-	-	5180861.89	5291672.77	Метод спутниковых геодезических измерений (определений)	$Mt = \sqrt{\Delta \Sigma \int \pm 1/4 1/2 3/4 123 n}$	-
н777У	-	-	5180872.54	5291673.36	Метод спутниковых геодезических измерений (определений)	$Mt = \sqrt{\Delta \Sigma \int \pm 1/4 1/2 3/4 123 n}$	-
н776У	-	-	5180876.69	5291673.59	Метод спутниковых геодезических измерений (определений)	$Mt = \sqrt{\Delta \Sigma \int \pm 1/4 1/2 3/4 123 n}$	-
н959У	-	-	5180891.43	5291674.46	Метод спутниковых геодезических измерений (определений)	$Mt = \sqrt{\Delta \Sigma \int \pm 1/4 1/2 3/4 123 n}$	-
н958У	-	-	5180892.12	5291662.07	Метод спутниковых геодезических измерений (определений)	$Mt = \sqrt{\Delta \Sigma \int \pm 1/4 1/2 3/4 123 n}$	-
н957У	-	-	5180892.36	5291661.55	Метод спутниковых геодезических измерений (определений)	$Mt = \sqrt{\Delta \Sigma \int \pm 1/4 1/2 3/4 123 n}$	-
н956У	-	-	5180897.85	5291661.54	Метод спутниковых геодезических измерений (определений)	$Mt = \sqrt{\Delta \Sigma \int \pm 1/4 1/2 3/4 123 n}$	-
н955У	-	-	5180898.36	5291661.54	Метод спутниковых геодезических измерений (определений)	$Mt = \sqrt{\Delta \Sigma \int \pm 1/4 1/2 3/4 123 n}$	-
н954У	-	-	5180901.91	5291661.46	Метод спутниковых геодезических измерений (определений)	$Mt = \sqrt{\Delta \Sigma \int \pm 1/4 1/2 3/4 123 n}$	-
н953У	-	-	5180902.49	5291661.45	Метод спутниковых геодезических измерений (определений)	$Mt = \sqrt{\Delta \Sigma \int \pm 1/4 1/2 3/4 123 n}$	-
н990У	-	-	5180914.92	5291661.23	Метод спутниковых геодезических измерений (определений)	$Mt = \sqrt{\Delta \Sigma \int \pm 1/4 1/2 3/4 123 n}$	-

**1. Сведения о характерных точках границы уточняемого земельного участка с кадастровым номером 96:01:0002959:239 :**

Система координат СК-63, Зона 5					Зона № 5		
Обозначение характерных точек границ	Координаты, м				Метод определения координат	Формулы, примененные для расчета средней квадратической погрешности определения координат характерных точек границ (Mt), с подставленными в такие формулы значениями и итоговые (вычисленные) значения Mt, м	Описание закрепления точки
	содержатся в Едином государственном реестре недвижимости		определены в результате выполнения комплексных кадастровых работ				
	X	Y	X	Y			
1	2	3	4	5	6	7	8
н991У	-	-	5180916.07	5291661.18	Метод спутниковых геодезических измерений (определений)	$Mt = \sqrt{\Delta \Sigma \int \pm \frac{1}{4} \frac{1}{2} \frac{3}{4} 123 n}$	-
н992У	-	-	5180933.76	5291660.67	Метод спутниковых геодезических измерений (определений)	$Mt = \sqrt{\Delta \Sigma \int \pm \frac{1}{4} \frac{1}{2} \frac{3}{4} 123 n}$	-
н993У	-	-	5180935.95	5291660.60	Метод спутниковых геодезических измерений (определений)	$Mt = \sqrt{\Delta \Sigma \int \pm \frac{1}{4} \frac{1}{2} \frac{3}{4} 123 n}$	-
н589У	-	-	5180936.98	5291660.57	Метод спутниковых геодезических измерений (определений)	$Mt = \sqrt{\Delta \Sigma \int \pm \frac{1}{4} \frac{1}{2} \frac{3}{4} 123 n}$	-
н588У	-	-	5180938.90	5291689.93	Метод спутниковых геодезических измерений (определений)	$Mt = \sqrt{\Delta \Sigma \int \pm \frac{1}{4} \frac{1}{2} \frac{3}{4} 123 n}$	-
н587У	-	-	5180937.94	5291689.95	Метод спутниковых геодезических измерений (определений)	$Mt = \sqrt{\Delta \Sigma \int \pm \frac{1}{4} \frac{1}{2} \frac{3}{4} 123 n}$	-
н586У	-	-	5180932.55	5291690.11	Метод спутниковых геодезических измерений (определений)	$Mt = \sqrt{\Delta \Sigma \int \pm \frac{1}{4} \frac{1}{2} \frac{3}{4} 123 n}$	-
н585У	-	-	5180932.67	5291703.16	Метод спутниковых геодезических измерений (определений)	$Mt = \sqrt{\Delta \Sigma \int \pm \frac{1}{4} \frac{1}{2} \frac{3}{4} 123 n}$	-
н584У	-	-	5180932.89	5291710.45	Метод спутниковых геодезических измерений (определений)	$Mt = \sqrt{\Delta \Sigma \int \pm \frac{1}{4} \frac{1}{2} \frac{3}{4} 123 n}$	-
н583У	-	-	5180935.16	5291710.34	Метод спутниковых геодезических измерений (определений)	$Mt = \sqrt{\Delta \Sigma \int \pm \frac{1}{4} \frac{1}{2} \frac{3}{4} 123 n}$	-
н976У	-	-	5180935.42	5291715.30	Метод спутниковых геодезических измерений (определений)	$Mt = \sqrt{\Delta \Sigma \int \pm \frac{1}{4} \frac{1}{2} \frac{3}{4} 123 n}$	-

**2. Сведения о частях границ уточняемого земельного участка с кадастровым номером 96:01:0002959:239 :**

Обозначение части границ		Горизонтальное проложение (S), м	Описание прохождения части границ	Сведения о согласовании местоположения границ (согласовано/спорное)
от т.	до т.			
1	2	3	4	5
н976У	н977У	2.50	-	-
н977У	н978У	0.63	-	-
н978У	н979У	1.43	-	-
н979У	н980У	5.32	-	-
н980У	н981У	5.42	-	-
н981У	н982У	17.67	-	-
н982У	н983У	40.69	-	-
н983У	н984У	11.07	-	-
н984У	н985У	1.11	-	-
н985У	н986У	7.89	-	-
н986У	н987У	1.37	-	-
н987У	н988У	19.54	-	-
н988У	н989У	14.06	-	-
н989У	н802У	6.55	-	-
н802У	н801У	6.16	-	-
н801У	н800У	5.87	-	-
н800У	н799У	2.82	-	-
н799У	н798У	4.40	-	-
н798У	н797У	0.99	-	-
н797У	н796У	1.32	-	-
н796У	н795У	0.98	-	-
н795У	н777У	10.67	-	-
н777У	н776У	4.16	-	-
н776У	н959У	14.77	-	-
н959У	н958У	12.41	-	-
н958У	н957У	0.57	-	-
н957У	н956У	5.49	-	-
н956У	н955У	0.51	-	-
н955У	н954У	3.55	-	-
н954У	н953У	0.58	-	-
н953У	н990У	12.43	-	-
н990У	н991У	1.15	-	-
н991У	н992У	17.70	-	-
н992У	н993У	2.19	-	-
н993У	н589У	1.03	-	-
н589У	н588У	29.42	-	-
н588У	н587У	0.96	-	-
н587У	н586У	5.39	-	-
н586У	н585У	13.05	-	-

<b>2. Сведения о частях границ уточняемого земельного участка с кадастровым номером 96:01:0002959:239 :</b>				
Обозначение части границ		Горизонтальное проложение (S), м	Описание прохождения части границ	Сведения о согласовании местоположения границ (согласовано/спорное)
от т.	до т.			
1	2	3	4	5
н585У	н584У	7.29	-	-
н584У	н583У	2.27	-	-
н583У	н976У	4.97	-	-
<b>3. Сведения о характеристиках уточняемого земельного участка с кадастровым номером 96:01:0002959:239 :</b>				
№ п/п	Наименование характеристики земельного участка	Значение характеристики		
1	2	3		
1.	Адрес земельного участка	-		
1.1.	Сведения о местоположении земельного участка (при отсутствии адреса) в структурированном в соответствии с федеральной информационной адресной системой виде	-		
1.2.	Дополнительные сведения о местоположении земельного участка	-		
2.	Площадь земельного участка ± величина погрешности определения (вычисления) площади (P ± ΔP), м <sup>2</sup>	4284 ± 23		
3.	Формула, примененная для вычисления предельной погрешности определения площади земельного участка, с подставленными значениями и итоговые (вычисленные) значения (ΔP), м <sup>2</sup>	$\Delta P = 3.5 * M_t * \sqrt{P} = 3.5 * 0,1 * \sqrt{4284} = 23$		
4.	Площадь земельного участка согласно сведениям Единого государственного реестра недвижимости (P <sub>кад</sub> ), м <sup>2</sup>	4458		
5.	Оценка расхождения P и P <sub>кад</sub> (P - P <sub>кад</sub> ), м <sup>2</sup>	174		
6.	Предельные минимальный и максимальный размеры земельного участка (P <sub>мин</sub> и P <sub>макс</sub> ), м <sup>2</sup>	-		
7.	Вид (виды) разрешенного использования	-		
7.1.	Дополнительные сведения об использовании земельного участка	-		
8.	Кадастровый или иной государственный учетный номер (инвентарный) здания, сооружения, объекта незавершенного строительства, расположенного на земельном участке	96:01:0002959:315 96:01:0002959:600 96:01:0002959:601 96:01:0002959:602 96:01:0002959:603 96:01:0002959:604		
9.	Сведения о земельных участках (землях общего пользования, территории общего пользования), посредством которых обеспечивается доступ	Земли общего пользования		
10.	Иные сведения	-		
<b>4. Пояснения к сведениям об уточняемом земельном участке с кадастровым номером 96:01:0002959:239 :</b>				
1.	-			

## Сведения об уточняемых земельных участках

### 1. Сведения о характерных точках границы уточняемого земельного участка с кадастровым номером 96:01:0002959:240 :

Система координат СК-63, Зона 5

Зона №5

Обозначение характерных точек границ	Координаты, м				Метод определения координат	Формулы, примененные для расчета средней квадратической погрешности определения координат характерных точек границ (Mt), с подставленными в такие формулы значениями и итоговые (вычисленные) значения Mt, м	Описание закрепления точки
	содержатся в Едином государственном реестре недвижимости		определены в результате выполнения комплексных работ				
	X	Y	X	Y			
1	2	3	4	5	6	7	8
						-	
н989У	-	-	5180853.62	5291677.62	Метод спутниковых геодезических измерений (определений)	$Mt = \sqrt{\Delta \Sigma \int \pm \frac{1}{4} \frac{1}{2} \frac{3}{4} 123 n}$	-
н988У	-	-	5180852.88	5291691.66	Метод спутниковых геодезических измерений (определений)	$Mt = \sqrt{\Delta \Sigma \int \pm \frac{1}{4} \frac{1}{2} \frac{3}{4} 123 n}$	-
н987У	-	-	5180852.12	5291711.19	Метод спутниковых геодезических измерений (определений)	$Mt = \sqrt{\Delta \Sigma \int \pm \frac{1}{4} \frac{1}{2} \frac{3}{4} 123 n}$	-
н986У	-	-	5180850.75	5291711.18	Метод спутниковых геодезических измерений (определений)	$Mt = \sqrt{\Delta \Sigma \int \pm \frac{1}{4} \frac{1}{2} \frac{3}{4} 123 n}$	-
н985У	-	-	5180850.39	5291719.06	Метод спутниковых геодезических измерений (определений)	$Mt = \sqrt{\Delta \Sigma \int \pm \frac{1}{4} \frac{1}{2} \frac{3}{4} 123 n}$	-
н994У	-	-	5180842.87	5291719.03	Метод спутниковых геодезических измерений (определений)	$Mt = \sqrt{\Delta \Sigma \int \pm \frac{1}{4} \frac{1}{2} \frac{3}{4} 123 n}$	-
н995У	-	-	5180827.16	5291718.28	Метод спутниковых геодезических измерений (определений)	$Mt = \sqrt{\Delta \Sigma \int \pm \frac{1}{4} \frac{1}{2} \frac{3}{4} 123 n}$	-
н996У	-	-	5180816.24	5291717.56	Метод спутниковых геодезических измерений (определений)	$Mt = \sqrt{\Delta \Sigma \int \pm \frac{1}{4} \frac{1}{2} \frac{3}{4} 123 n}$	-
н997У	-	-	5180789.60	5291715.74	Метод спутниковых геодезических измерений (определений)	$Mt = \sqrt{\Delta \Sigma \int \pm \frac{1}{4} \frac{1}{2} \frac{3}{4} 123 n}$	-
н998У	-	-	5180786.88	5291713.67	Метод спутниковых геодезических измерений (определений)	$Mt = \sqrt{\Delta \Sigma \int \pm \frac{1}{4} \frac{1}{2} \frac{3}{4} 123 n}$	-

1. Сведения о характерных точках границы уточняемого земельного участка с кадастровым номером 96:01:0002959:240 :							
Система координат СК-63, Зона 5							Зона № 5
Обозначение характерных точек границ	Координаты, м				Метод определения координат	Формулы, примененные для расчета средней квадратической погрешности определения координат характерных точек границ (Mt), с подставленными в такие формулы значениями и итоговые (вычисленные) значения Mt, м	Описание закрепления точки
	содержатся в Едином государственном реестре недвижимости		определены в результате выполнения комплексных кадастровых работ				
	X	Y	X	Y			
1	2	3	4	5	6	7	8
н999У	-	-	5180789.06	5291680.11	Метод спутниковых геодезических измерений (определений)	$Mt = \sqrt{\Delta \Sigma \int \pm \frac{1}{4} \frac{1}{2} \frac{3}{4} 123 n}$	-
н807У	-	-	5180793.05	5291680.46	Метод спутниковых геодезических измерений (определений)	$Mt = \sqrt{\Delta \Sigma \int \pm \frac{1}{4} \frac{1}{2} \frac{3}{4} 123 n}$	-
н806У	-	-	5180814.05	5291679.95	Метод спутниковых геодезических измерений (определений)	$Mt = \sqrt{\Delta \Sigma \int \pm \frac{1}{4} \frac{1}{2} \frac{3}{4} 123 n}$	-
н805У	-	-	5180826.05	5291680.01	Метод спутниковых геодезических измерений (определений)	$Mt = \sqrt{\Delta \Sigma \int \pm \frac{1}{4} \frac{1}{2} \frac{3}{4} 123 n}$	-
н804У	-	-	5180846.09	5291681.01	Метод спутниковых геодезических измерений (определений)	$Mt = \sqrt{\Delta \Sigma \int \pm \frac{1}{4} \frac{1}{2} \frac{3}{4} 123 n}$	-
н803У	-	-	5180847.15	5291681.11	Метод спутниковых геодезических измерений (определений)	$Mt = \sqrt{\Delta \Sigma \int \pm \frac{1}{4} \frac{1}{2} \frac{3}{4} 123 n}$	-
н802У	-	-	5180847.56	5291675.14	Метод спутниковых геодезических измерений (определений)	$Mt = \sqrt{\Delta \Sigma \int \pm \frac{1}{4} \frac{1}{2} \frac{3}{4} 123 n}$	-
н989У	-	-	5180853.62	5291677.62	Метод спутниковых геодезических измерений (определений)	$Mt = \sqrt{\Delta \Sigma \int \pm \frac{1}{4} \frac{1}{2} \frac{3}{4} 123 n}$	-
2. Сведения о частях границ уточняемого земельного участка с кадастровым номером 96:01:0002959:240 :							
Обозначение части границ		Горизонтальное проложение (S), м	Описание прохождения части границ	Сведения о согласовании местоположения границ (согласовано/спорное)			
от т.	до т.						
1	2	3	4	5			
н989У	н988У	14.06	-	-			
н988У	н987У	19.54	-	-			
н987У	н986У	1.37	-	-			
н986У	н985У	7.89	-	-			



**2. Сведения о частях границ уточняемого земельного участка с кадастровым номером 96:01:0002959:240 :**

Обозначение части границ		Горизонтальное проложение (S), м	Описание прохождения части границ	Сведения о согласовании местоположения границ (согласовано/спорное)
от т.	до т.			
1	2	3	4	5
н985У	н994У	7.52	-	-
н994У	н995У	15.73	-	-
н995У	н996У	10.94	-	-
н996У	н997У	26.70	-	-
н997У	н998У	3.42	-	-
н998У	н999У	33.63	-	-
н999У	н807У	4.01	-	-
н807У	н806У	21.01	-	-
н806У	н805У	12.00	-	-
н805У	н804У	20.06	-	-
н804У	н803У	1.06	-	-
н803У	н802У	5.98	-	-
н802У	н989У	6.55	-	-

**3. Сведения о характеристиках уточняемого земельного участка с кадастровым номером 96:01:0002959:240 :**

№ п/п	Наименование характеристики земельного участка	Значение характеристики
1	2	3
1.	Адрес земельного участка	-
1.1.	Сведения о местоположении земельного участка (при отсутствии адреса) в структурированном в соответствии с федеральной информационной адресной системой виде	-
1.2.	Дополнительные сведения о местоположении земельного участка	-
2.	Площадь земельного участка ± величина погрешности определения (вычисления) площади ( $P \pm \Delta P$ ), м <sup>2</sup>	2430 ± 17
3.	Формула, примененная для вычисления предельной погрешности определения площади земельного участка, с подставленными значениями и итоговые (вычисленные) значения ( $\Delta P$ ), м <sup>2</sup>	$\Delta P = 3.5 * M_t * \sqrt{P} = 3.5 * 0,1 * \sqrt{2430} = 17$
4.	Площадь земельного участка согласно сведениям Единого государственного реестра недвижимости (Р <sub>кад</sub> ), м <sup>2</sup>	2425
5.	Оценка расхождения Р и Р <sub>кад</sub> (Р - Р <sub>кад</sub> ), м <sup>2</sup>	5
6.	Предельные минимальный и максимальный размеры земельного участка (Р <sub>мин</sub> и Р <sub>макс</sub> ), м <sup>2</sup>	- -
7.	Вид (виды) разрешенного использования	-
7.1.	Дополнительные сведения об использовании земельного участка	-
8.	Кадастровый или иной государственный учетный номер (инвентарный) здания, сооружения, объекта незавершенного строительства, расположенного на земельном участке	96:01:0002959:317 96:01:0002959:616 96:01:0002959:618 96:01:0002959:619
9.	Сведения о земельных участках (землях общего пользования, территории общего пользования), посредством которых обеспечивается доступ	Земли общего пользования

**3. Сведения о характеристиках уточняемого земельного участка с кадастровым номером 96:01:0002959:240 :**

№ п/п	Наименование характеристики земельного участка	Значение характеристики
1	2	3
10.	Иные сведения	-

**4. Пояснения к сведениям об уточняемом земельном участке с кадастровым номером 96:01:0002959:240 :**

1.	-
----	---

## Сведения об уточняемых земельных участках

### 1. Сведения о характерных точках границы уточняемого земельного участка с кадастровым номером 96:01:0002959:241 :

Система координат СК-63, Зона 5

Зона №5

Обозначение характерных точек границ	Координаты, м				Метод определения координат	Формулы, примененные для расчета средней квадратической погрешности определения координат характерных точек границ (Mt), с подставленными в такие формулы значениями и итоговые (вычисленные) значения Mt, м	Описание закрепления точки
	содержатся в Едином государственном реестре недвижимости		определены в результате выполнения комплексных кадастровых работ				
	X	Y	X	Y			
1	2	3	4	5	6	7	8
						-	
н1000У	-	-	5180493.19	5291621.40	Метод спутниковых геодезических измерений (определений)	$Mt = \sqrt{\Delta \Sigma \int \pm \frac{1}{4} \frac{1}{2} \frac{3}{4} 123 n}$	-
н1001У	-	-	5180492.57	5291626.25	Метод спутниковых геодезических измерений (определений)	$Mt = \sqrt{\Delta \Sigma \int \pm \frac{1}{4} \frac{1}{2} \frac{3}{4} 123 n}$	-
н1002У	-	-	5180492.08	5291630.32	Метод спутниковых геодезических измерений (определений)	$Mt = \sqrt{\Delta \Sigma \int \pm \frac{1}{4} \frac{1}{2} \frac{3}{4} 123 n}$	-
н1003У	-	-	5180489.20	5291629.99	Метод спутниковых геодезических измерений (определений)	$Mt = \sqrt{\Delta \Sigma \int \pm \frac{1}{4} \frac{1}{2} \frac{3}{4} 123 n}$	-
н1004У	-	-	5180488.00	5291629.87	Метод спутниковых геодезических измерений (определений)	$Mt = \sqrt{\Delta \Sigma \int \pm \frac{1}{4} \frac{1}{2} \frac{3}{4} 123 n}$	-
н1005У	-	-	5180465.14	5291627.59	Метод спутниковых геодезических измерений (определений)	$Mt = \sqrt{\Delta \Sigma \int \pm \frac{1}{4} \frac{1}{2} \frac{3}{4} 123 n}$	-
н1006У	-	-	5180458.74	5291627.41	Метод спутниковых геодезических измерений (определений)	$Mt = \sqrt{\Delta \Sigma \int \pm \frac{1}{4} \frac{1}{2} \frac{3}{4} 123 n}$	-
н1007У	-	-	5180458.43	5291647.03	Метод спутниковых геодезических измерений (определений)	$Mt = \sqrt{\Delta \Sigma \int \pm \frac{1}{4} \frac{1}{2} \frac{3}{4} 123 n}$	-
н1008У	-	-	5180458.35	5291647.88	Метод спутниковых геодезических измерений (определений)	$Mt = \sqrt{\Delta \Sigma \int \pm \frac{1}{4} \frac{1}{2} \frac{3}{4} 123 n}$	-
н1009У	-	-	5180457.32	5291658.90	Метод спутниковых геодезических измерений (определений)	$Mt = \sqrt{\Delta \Sigma \int \pm \frac{1}{4} \frac{1}{2} \frac{3}{4} 123 n}$	-

1. Сведения о характерных точках границы уточняемого земельного участка с кадастровым номером 96:01:0002959:241 :							
Система координат СК-63, Зона 5							Зона № 5
Обозначение характерных точек границ	Координаты, м				Метод определения координат	Формулы, примененные для расчета средней квадратической погрешности определения координат характерных точек границ (Mt), с подставленными в такие формулы значениями и итоговые (вычисленные) значения Mt, м	Описание закрепления точки
	содержатся в Едином государственном реестре недвижимости		определены в результате выполнения комплексных кадастровых работ				
	X	Y	X	Y			
1	2	3	4	5	6	7	8
н1010У	-	-	5180456.78	5291664.71	Метод спутниковых геодезических измерений (определений)	$Mt = \sqrt{\Delta \Sigma \int \pm \frac{1}{4} \frac{1}{2} \frac{3}{4} 123 n}$	-
н1011У	-	-	5180451.37	5291668.36	Метод спутниковых геодезических измерений (определений)	$Mt = \sqrt{\Delta \Sigma \int \pm \frac{1}{4} \frac{1}{2} \frac{3}{4} 123 n}$	-
н1012У	-	-	5180450.27	5291669.10	Метод спутниковых геодезических измерений (определений)	$Mt = \sqrt{\Delta \Sigma \int \pm \frac{1}{4} \frac{1}{2} \frac{3}{4} 123 n}$	-
н1013У	-	-	5180448.09	5291670.62	Метод спутниковых геодезических измерений (определений)	$Mt = \sqrt{\Delta \Sigma \int \pm \frac{1}{4} \frac{1}{2} \frac{3}{4} 123 n}$	-
н1014У	-	-	5180448.07	5291676.74	Метод спутниковых геодезических измерений (определений)	$Mt = \sqrt{\Delta \Sigma \int \pm \frac{1}{4} \frac{1}{2} \frac{3}{4} 123 n}$	-
н273У	-	-	5180448.06	5291677.12	Метод спутниковых геодезических измерений (определений)	$Mt = \sqrt{\Delta \Sigma \int \pm \frac{1}{4} \frac{1}{2} \frac{3}{4} 123 n}$	-
н272У	-	-	5180432.01	5291677.10	Метод спутниковых геодезических измерений (определений)	$Mt = \sqrt{\Delta \Sigma \int \pm \frac{1}{4} \frac{1}{2} \frac{3}{4} 123 n}$	-
н1015У	-	-	5180430.75	5291677.09	Метод спутниковых геодезических измерений (определений)	$Mt = \sqrt{\Delta \Sigma \int \pm \frac{1}{4} \frac{1}{2} \frac{3}{4} 123 n}$	-
н1016У	-	-	5180430.76	5291676.85	Метод спутниковых геодезических измерений (определений)	$Mt = \sqrt{\Delta \Sigma \int \pm \frac{1}{4} \frac{1}{2} \frac{3}{4} 123 n}$	-
н1017У	-	-	5180430.54	5291668.19	Метод спутниковых геодезических измерений (определений)	$Mt = \sqrt{\Delta \Sigma \int \pm \frac{1}{4} \frac{1}{2} \frac{3}{4} 123 n}$	-
н1018У	-	-	5180429.46	5291668.62	Метод спутниковых геодезических измерений (определений)	$Mt = \sqrt{\Delta \Sigma \int \pm \frac{1}{4} \frac{1}{2} \frac{3}{4} 123 n}$	-

1. Сведения о характерных точках границы уточняемого земельного участка с кадастровым номером 96:01:0002959:241 :							
Система координат СК-63, Зона 5							Зона № 5
Обозначение характерных точек границ	Координаты, м				Метод определения координат	Формулы, примененные для расчета средней квадратической погрешности определения координат характерных точек границ (Mt), с подставленными в такие формулы значениями и итоговые (вычисленные) значения Mt, м	Описание закрепления точки
	содержатся в Едином государственном реестре недвижимости		определены в результате выполнения комплексных кадастровых работ				
	X	Y	X	Y			
1	2	3	4	5	6	7	8
н1019У	-	-	5180428.79	5291665.45	Метод спутниковых геодезических измерений (определений)	$Mt = \sqrt{\Delta \Sigma \int \pm \frac{1}{4} \frac{1}{2} \frac{3}{4} 123 n}$	-
н1020У	-	-	5180424.60	5291648.14	Метод спутниковых геодезических измерений (определений)	$Mt = \sqrt{\Delta \Sigma \int \pm \frac{1}{4} \frac{1}{2} \frac{3}{4} 123 n}$	-
н1021У	-	-	5180423.76	5291648.08	Метод спутниковых геодезических измерений (определений)	$Mt = \sqrt{\Delta \Sigma \int \pm \frac{1}{4} \frac{1}{2} \frac{3}{4} 123 n}$	-
н1022У	-	-	5180417.47	5291647.62	Метод спутниковых геодезических измерений (определений)	$Mt = \sqrt{\Delta \Sigma \int \pm \frac{1}{4} \frac{1}{2} \frac{3}{4} 123 n}$	-
н1023У	-	-	5180417.26	5291646.71	Метод спутниковых геодезических измерений (определений)	$Mt = \sqrt{\Delta \Sigma \int \pm \frac{1}{4} \frac{1}{2} \frac{3}{4} 123 n}$	-
н1024У	-	-	5180413.61	5291647.18	Метод спутниковых геодезических измерений (определений)	$Mt = \sqrt{\Delta \Sigma \int \pm \frac{1}{4} \frac{1}{2} \frac{3}{4} 123 n}$	-
н1025У	-	-	5180411.12	5291647.50	Метод спутниковых геодезических измерений (определений)	$Mt = \sqrt{\Delta \Sigma \int \pm \frac{1}{4} \frac{1}{2} \frac{3}{4} 123 n}$	-
н1026У	-	-	5180408.22	5291647.67	Метод спутниковых геодезических измерений (определений)	$Mt = \sqrt{\Delta \Sigma \int \pm \frac{1}{4} \frac{1}{2} \frac{3}{4} 123 n}$	-
н1027У	-	-	5180406.36	5291647.66	Метод спутниковых геодезических измерений (определений)	$Mt = \sqrt{\Delta \Sigma \int \pm \frac{1}{4} \frac{1}{2} \frac{3}{4} 123 n}$	-
н1028У	-	-	5180401.32	5291648.77	Метод спутниковых геодезических измерений (определений)	$Mt = \sqrt{\Delta \Sigma \int \pm \frac{1}{4} \frac{1}{2} \frac{3}{4} 123 n}$	-
н1029У	-	-	5180396.78	5291650.27	Метод спутниковых геодезических измерений (определений)	$Mt = \sqrt{\Delta \Sigma \int \pm \frac{1}{4} \frac{1}{2} \frac{3}{4} 123 n}$	-

1. Сведения о характерных точках границы уточняемого земельного участка с кадастровым номером 96:01:0002959:241 :							
Система координат СК-63, Зона 5							Зона № 5
Обозначение характерных точек границ	Координаты, м				Метод определения координат	Формулы, примененные для расчета средней квадратической погрешности определения координат характерных точек границ (Mt), с подставленными в такие формулы значениями и итоговые (вычисленные) значения Mt, м	Описание закрепления точки
	содержатся в Едином государственном реестре недвижимости		определены в результате выполнения комплексных кадастровых работ				
	X	Y	X	Y			
1	2	3	4	5	6	7	8
н1030У	-	-	5180394.79	5291650.62	Метод спутниковых геодезических измерений (определений)	$Mt = \sqrt{\Delta \Sigma \int \pm 1/4 1/2 3/4 123 n}$	-
н1031У	-	-	5180386.22	5291652.28	Метод спутниковых геодезических измерений (определений)	$Mt = \sqrt{\Delta \Sigma \int \pm 1/4 1/2 3/4 123 n}$	-
н1032У	-	-	5180384.57	5291634.94	Метод спутниковых геодезических измерений (определений)	$Mt = \sqrt{\Delta \Sigma \int \pm 1/4 1/2 3/4 123 n}$	-
н1033У	-	-	5180393.71	5291633.51	Метод спутниковых геодезических измерений (определений)	$Mt = \sqrt{\Delta \Sigma \int \pm 1/4 1/2 3/4 123 n}$	-
н1034У	-	-	5180406.19	5291630.85	Метод спутниковых геодезических измерений (определений)	$Mt = \sqrt{\Delta \Sigma \int \pm 1/4 1/2 3/4 123 n}$	-
н302У	-	-	5180416.00	5291628.77	Метод спутниковых геодезических измерений (определений)	$Mt = \sqrt{\Delta \Sigma \int \pm 1/4 1/2 3/4 123 n}$	-
н301У	-	-	5180417.39	5291636.39	Метод спутниковых геодезических измерений (определений)	$Mt = \sqrt{\Delta \Sigma \int \pm 1/4 1/2 3/4 123 n}$	-
н300У	-	-	5180417.93	5291639.34	Метод спутниковых геодезических измерений (определений)	$Mt = \sqrt{\Delta \Sigma \int \pm 1/4 1/2 3/4 123 n}$	-
н299У	-	-	5180438.94	5291635.81	Метод спутниковых геодезических измерений (определений)	$Mt = \sqrt{\Delta \Sigma \int \pm 1/4 1/2 3/4 123 n}$	-
н298У	-	-	5180438.42	5291632.85	Метод спутниковых геодезических измерений (определений)	$Mt = \sqrt{\Delta \Sigma \int \pm 1/4 1/2 3/4 123 n}$	-
н297У	-	-	5180437.30	5291626.35	Метод спутниковых геодезических измерений (определений)	$Mt = \sqrt{\Delta \Sigma \int \pm 1/4 1/2 3/4 123 n}$	-

**1. Сведения о характерных точках границы уточняемого земельного участка с кадастровым номером 96:01:0002959:241 :**

Система координат СК-63, Зона 5					Зона № 5		
Обозначение характерных точек границ	Координаты, м				Метод определения координат	Формулы, примененные для расчета средней квадратической погрешности определения координат характерных точек границ (Mt), с подставленными в такие формулы значениями и итоговые (вычисленные) значения Mt, м	Описание закрепления точки
	содержатся в Едином государственном реестре недвижимости		определены в результате выполнения комплексных кадастровых работ				
	X	Y	X	Y			
1	2	3	4	5	6	7	8
н296У	-	-	5180435.85	5291617.96	Метод спутниковых геодезических измерений (определений)	$Mt = \sqrt{\Delta \Sigma \int \pm \frac{1}{4} \frac{1}{2} \frac{3}{4} 123 n}$	-
н651У	-	-	5180444.31	5291616.67	Метод спутниковых геодезических измерений (определений)	$Mt = \sqrt{\Delta \Sigma \int \pm \frac{1}{4} \frac{1}{2} \frac{3}{4} 123 n}$	-
н650У	-	-	5180457.89	5291614.62	Метод спутниковых геодезических измерений (определений)	$Mt = \sqrt{\Delta \Sigma \int \pm \frac{1}{4} \frac{1}{2} \frac{3}{4} 123 n}$	-
н649У	-	-	5180475.75	5291617.54	Метод спутниковых геодезических измерений (определений)	$Mt = \sqrt{\Delta \Sigma \int \pm \frac{1}{4} \frac{1}{2} \frac{3}{4} 123 n}$	-
н1035У	-	-	5180483.60	5291619.71	Метод спутниковых геодезических измерений (определений)	$Mt = \sqrt{\Delta \Sigma \int \pm \frac{1}{4} \frac{1}{2} \frac{3}{4} 123 n}$	-
н1036У	-	-	5180488.01	5291620.66	Метод спутниковых геодезических измерений (определений)	$Mt = \sqrt{\Delta \Sigma \int \pm \frac{1}{4} \frac{1}{2} \frac{3}{4} 123 n}$	-
н1000У	-	-	5180493.19	5291621.40	Метод спутниковых геодезических измерений (определений)	$Mt = \sqrt{\Delta \Sigma \int \pm \frac{1}{4} \frac{1}{2} \frac{3}{4} 123 n}$	-

**2. Сведения о частях границ уточняемого земельного участка с кадастровым номером 96:01:0002959:241 :**

Обозначение части границ		Горизонтальное проложение (S), м	Описание прохождения части границ	Сведения о согласовании местоположения границ (согласовано/спорное)
от т.	до т.			
1	2	3	4	5
н1000У	н1001У	4.89	-	-
н1001У	н1002У	4.10	-	-
н1002У	н1003У	2.90	-	-
н1003У	н1004У	1.21	-	-
н1004У	н1005У	22.97	-	-
н1005У	н1006У	6.40	-	-
н1006У	н1007У	19.62	-	-

**2. Сведения о частях границ уточняемого земельного участка с кадастровым номером 96:01:0002959:241 :**

Обозначение части границ		Горизонтальное проложение (S), м	Описание прохождения части границ	Сведения о согласовании местоположения границ (согласовано/спорное)
от т.	до т.			
1	2	3	4	5
н1007У	н1008У	0.85	-	-
н1008У	н1009У	11.07	-	-
н1009У	н1010У	5.84	-	-
н1010У	н1011У	6.53	-	-
н1011У	н1012У	1.33	-	-
н1012У	н1013У	2.66	-	-
н1013У	н1014У	6.12	-	-
н1014У	н273У	0.38	-	-
н273У	н272У	16.05	-	-
н272У	н1015У	1.26	-	-
н1015У	н1016У	0.24	-	-
н1016У	н1017У	8.66	-	-
н1017У	н1018У	1.16	-	-
н1018У	н1019У	3.24	-	-
н1019У	н1020У	17.81	-	-
н1020У	н1021У	0.84	-	-
н1021У	н1022У	6.31	-	-
н1022У	н1023У	0.93	-	-
н1023У	н1024У	3.68	-	-
н1024У	н1025У	2.51	-	-
н1025У	н1026У	2.90	-	-
н1026У	н1027У	1.86	-	-
н1027У	н1028У	5.16	-	-
н1028У	н1029У	4.78	-	-
н1029У	н1030У	2.02	-	-
н1030У	н1031У	8.73	-	-
н1031У	н1032У	17.42	-	-
н1032У	н1033У	9.25	-	-
н1033У	н1034У	12.76	-	-
н1034У	н302У	10.03	-	-
н302У	н301У	7.75	-	-
н301У	н300У	3.00	-	-
н300У	н299У	21.30	-	-
н299У	н298У	3.01	-	-
н298У	н297У	6.60	-	-
н297У	н296У	8.51	-	-
н296У	н651У	8.56	-	-
н651У	н650У	13.73	-	-
н650У	н649У	18.10	-	-



<b>2. Сведения о частях границ уточняемого земельного участка с кадастровым номером 96:01:0002959:241 :</b>				
Обозначение части границ		Горизонтальное проложение (S), м	Описание прохождения части границ	Сведения о согласовании местоположения границ (согласовано/спорное)
от т.	до т.			
1	2	3	4	5
н649У	н1035У	8.14	-	-
н1035У	н1036У	4.51	-	-
н1036У	н1000У	5.23	-	-
<b>3. Сведения о характеристиках уточняемого земельного участка с кадастровым номером 96:01:0002959:241 :</b>				
№ п/п	Наименование характеристики земельного участка	Значение характеристики		
1	2	3		
1.	Адрес земельного участка	-		
1.1.	Сведения о местоположении земельного участка (при отсутствии адреса) в структурированном в соответствии с федеральной информационной адресной системой виде	-		
1.2.	Дополнительные сведения о местоположении земельного участка	-		
2.	Площадь земельного участка ± величина погрешности определения (вычисления) площади (P ± ΔP), м2	2564 ± 18		
3.	Формула, примененная для вычисления предельной погрешности определения площади земельного участка, с подставленными значениями и итоговые (вычисленные) значения (ΔP), м2	$\Delta P = 3.5 * M_t * \sqrt{P} = 3.5 * 0,1 * \sqrt{2564} = 18$		
4.	Площадь земельного участка согласно сведениям Единого государственного реестра недвижимости (P <sub>кад</sub> ), м2	2557		
5.	Оценка расхождения P и P <sub>кад</sub> (P - P <sub>кад</sub> ), м2	7		
6.	Предельные минимальный и максимальный размеры земельного участка (P <sub>мин</sub> и P <sub>макс</sub> ), м2	-		
7.	Вид (виды) разрешенного использования	-		
7.1.	Дополнительные сведения об использовании земельного участка	-		
8.	Кадастровый или иной государственный учетный номер (инвентарный) здания, сооружения, объекта незавершенного строительства, расположенного на земельном участке	96:01:0002959:157 96:01:0002959:158 96:01:0002959:159 96:01:0002959:160 96:01:0002959:161 96:01:0002959:162 96:01:0002959:164		
9.	Сведения о земельных участках (землях общего пользования, территории общего пользования), посредством которых обеспечивается доступ	Земли общего пользования		
10.	Иные сведения	-		
<b>4. Пояснения к сведениям об уточняемом земельном участке с кадастровым номером 96:01:0002959:241 :</b>				
1.	-			

## Сведения об уточняемых земельных участках

### 1. Сведения о характерных точках границы уточняемого земельного участка с кадастровым номером 96:01:0002959:242 :

Система координат СК-63, Зона 5

Зона №5

Обозначение характерных точек границ	Координаты, м				Метод определения координат	Формулы, примененные для расчета средней квадратической погрешности определения координат характерных точек границ (Mt), с подставленными в такие формулы значениями и итоговые (вычисленные) значения Mt, м	Описание закрепления точки
	содержатся в Едином государственном реестре недвижимости		определены в результате выполнения комплексных работ				
	X	Y	X	Y			
1	2	3	4	5	6	7	8
						-	
н665У	-	-	5180375.21	5291671.00	Метод спутниковых геодезических измерений (определений)	$Mt = \sqrt{\Delta \Sigma \int \pm \frac{1}{4} \frac{1}{2} \frac{3}{4} 123 n}$	-
н1037У	-	-	5180376.91	5291660.03	Метод спутниковых геодезических измерений (определений)	$Mt = \sqrt{\Delta \Sigma \int \pm \frac{1}{4} \frac{1}{2} \frac{3}{4} 123 n}$	-
н1038У	-	-	5180376.83	5291659.89	Метод спутниковых геодезических измерений (определений)	$Mt = \sqrt{\Delta \Sigma \int \pm \frac{1}{4} \frac{1}{2} \frac{3}{4} 123 n}$	-
н1039У	-	-	5180377.20	5291656.86	Метод спутниковых геодезических измерений (определений)	$Mt = \sqrt{\Delta \Sigma \int \pm \frac{1}{4} \frac{1}{2} \frac{3}{4} 123 n}$	-
н1040У	-	-	5180377.28	5291655.95	Метод спутниковых геодезических измерений (определений)	$Mt = \sqrt{\Delta \Sigma \int \pm \frac{1}{4} \frac{1}{2} \frac{3}{4} 123 n}$	-
н1041У	-	-	5180377.45	5291654.58	Метод спутниковых геодезических измерений (определений)	$Mt = \sqrt{\Delta \Sigma \int \pm \frac{1}{4} \frac{1}{2} \frac{3}{4} 123 n}$	-
н1042У	-	-	5180377.02	5291654.46	Метод спутниковых геодезических измерений (определений)	$Mt = \sqrt{\Delta \Sigma \int \pm \frac{1}{4} \frac{1}{2} \frac{3}{4} 123 n}$	-
н1043У	-	-	5180377.73	5291651.80	Метод спутниковых геодезических измерений (определений)	$Mt = \sqrt{\Delta \Sigma \int \pm \frac{1}{4} \frac{1}{2} \frac{3}{4} 123 n}$	-
н1044У	-	-	5180381.68	5291652.85	Метод спутниковых геодезических измерений (определений)	$Mt = \sqrt{\Delta \Sigma \int \pm \frac{1}{4} \frac{1}{2} \frac{3}{4} 123 n}$	-
н1045У	-	-	5180382.34	5291653.17	Метод спутниковых геодезических измерений (определений)	$Mt = \sqrt{\Delta \Sigma \int \pm \frac{1}{4} \frac{1}{2} \frac{3}{4} 123 n}$	-

1. Сведения о характерных точках границы уточняемого земельного участка с кадастровым номером 96:01:0002959:242 :							
Система координат СК-63, Зона 5							Зона № 5
Обозначение характерных точек границ	Координаты, м				Метод определения координат	Формулы, примененные для расчета средней квадратической погрешности определения координат характерных точек границ (Mt), с подставленными в такие формулы значениями и итоговые (вычисленные) значения Mt, м	Описание закрепления точки
	содержатся в Едином государственном реестре недвижимости		определены в результате выполнения комплексных кадастровых работ				
	X	Y	X	Y			
1	2	3	4	5	6	7	8
н1046У	-	-	5180386.03	5291653.06	Метод спутниковых геодезических измерений (определений)	$Mt = \sqrt{\Delta \Sigma \int \pm \frac{1}{4} \frac{1}{2} \frac{3}{4} 123 n}$	-
н1031У	-	-	5180386.22	5291652.28	Метод спутниковых геодезических измерений (определений)	$Mt = \sqrt{\Delta \Sigma \int \pm \frac{1}{4} \frac{1}{2} \frac{3}{4} 123 n}$	-
н1030У	-	-	5180394.79	5291650.62	Метод спутниковых геодезических измерений (определений)	$Mt = \sqrt{\Delta \Sigma \int \pm \frac{1}{4} \frac{1}{2} \frac{3}{4} 123 n}$	-
н1029У	-	-	5180396.78	5291650.27	Метод спутниковых геодезических измерений (определений)	$Mt = \sqrt{\Delta \Sigma \int \pm \frac{1}{4} \frac{1}{2} \frac{3}{4} 123 n}$	-
н1028У	-	-	5180401.32	5291648.77	Метод спутниковых геодезических измерений (определений)	$Mt = \sqrt{\Delta \Sigma \int \pm \frac{1}{4} \frac{1}{2} \frac{3}{4} 123 n}$	-
н1027У	-	-	5180406.36	5291647.66	Метод спутниковых геодезических измерений (определений)	$Mt = \sqrt{\Delta \Sigma \int \pm \frac{1}{4} \frac{1}{2} \frac{3}{4} 123 n}$	-
н1026У	-	-	5180408.22	5291647.67	Метод спутниковых геодезических измерений (определений)	$Mt = \sqrt{\Delta \Sigma \int \pm \frac{1}{4} \frac{1}{2} \frac{3}{4} 123 n}$	-
н1047У	-	-	5180408.25	5291651.21	Метод спутниковых геодезических измерений (определений)	$Mt = \sqrt{\Delta \Sigma \int \pm \frac{1}{4} \frac{1}{2} \frac{3}{4} 123 n}$	-
н1048У	-	-	5180408.18	5291654.06	Метод спутниковых геодезических измерений (определений)	$Mt = \sqrt{\Delta \Sigma \int \pm \frac{1}{4} \frac{1}{2} \frac{3}{4} 123 n}$	-
н1049У	-	-	5180408.90	5291664.94	Метод спутниковых геодезических измерений (определений)	$Mt = \sqrt{\Delta \Sigma \int \pm \frac{1}{4} \frac{1}{2} \frac{3}{4} 123 n}$	-
н1050У	-	-	5180409.16	5291673.32	Метод спутниковых геодезических измерений (определений)	$Mt = \sqrt{\Delta \Sigma \int \pm \frac{1}{4} \frac{1}{2} \frac{3}{4} 123 n}$	-

**1. Сведения о характерных точках границы уточняемого земельного участка с кадастровым номером 96:01:0002959:242 :**

Система координат СК-63, Зона 5					Зона № 5		
Обозначение характерных точек границ	Координаты, м				Метод определения координат	Формулы, примененные для расчета средней квадратической погрешности определения координат характерных точек границ (Mt), с подставленными в такие формулы значениями и итоговые (вычисленные) значения Mt, м	Описание закрепления точки
	содержатся в Едином государственном реестре недвижимости		определены в результате выполнения комплексных кадастровых работ				
	X	Y	X	Y			
1	2	3	4	5	6	7	8
н1051У	-	-	5180402.87	5291673.51	Метод спутниковых геодезических измерений (определений)	$Mt = \sqrt{\Delta \Sigma \int \pm 1/4 1/2 3/4 123 n}$	-
н667У	-	-	5180401.10	5291673.72	Метод спутниковых геодезических измерений (определений)	$Mt = \sqrt{\Delta \Sigma \int \pm 1/4 1/2 3/4 123 n}$	-
н666У	-	-	5180396.71	5291673.38	Метод спутниковых геодезических измерений (определений)	$Mt = \sqrt{\Delta \Sigma \int \pm 1/4 1/2 3/4 123 n}$	-
н665У	-	-	5180375.21	5291671.00	Метод спутниковых геодезических измерений (определений)	$Mt = \sqrt{\Delta \Sigma \int \pm 1/4 1/2 3/4 123 n}$	-

**2. Сведения о частях границ уточняемого земельного участка с кадастровым номером 96:01:0002959:242 :**

Обозначение части границ		Горизонтальное проложение (S), м	Описание прохождения части границ	Сведения о согласовании местоположения границ (согласовано/спорное)
от т.	до т.			
1	2	3	4	5
н665У	н1037У	11.10	-	-
н1037У	н1038У	0.16	-	-
н1038У	н1039У	3.05	-	-
н1039У	н1040У	0.91	-	-
н1040У	н1041У	1.38	-	-
н1041У	н1042У	0.45	-	-
н1042У	н1043У	2.75	-	-
н1043У	н1044У	4.09	-	-
н1044У	н1045У	0.73	-	-
н1045У	н1046У	3.69	-	-
н1046У	н1031У	0.80	-	-
н1031У	н1030У	8.73	-	-
н1030У	н1029У	2.02	-	-
н1029У	н1028У	4.78	-	-
н1028У	н1027У	5.16	-	-
н1027У	н1026У	1.86	-	-

<b>2. Сведения о частях границ уточняемого земельного участка с кадастровым номером 96:01:0002959:242 :</b>				
Обозначение части границ		Горизонтальное проложение (S), м	Описание прохождения части границ	Сведения о согласовании местоположения границ (согласовано/спорное)
от т.	до т.			
1	2	3	4	5
н1026У	н1047У	3.54	-	-
н1047У	н1048У	2.85	-	-
н1048У	н1049У	10.90	-	-
н1049У	н1050У	8.38	-	-
н1050У	н1051У	6.29	-	-
н1051У	н667У	1.78	-	-
н667У	н666У	4.40	-	-
н666У	н665У	21.63	-	-
<b>3. Сведения о характеристиках уточняемого земельного участка с кадастровым номером 96:01:0002959:242 :</b>				
№ п/п	Наименование характеристики земельного участка	Значение характеристики		
1	2	3		
1.	Адрес земельного участка	-		
1.1.	Сведения о местоположении земельного участка (при отсутствии адреса) в структурированном в соответствии с федеральной информационной адресной системой виде	-		
1.2.	Дополнительные сведения о местоположении земельного участка	-		
2.	Площадь земельного участка ± величина погрешности определения (вычисления) площади (P ± ΔP), м2	707 ± 9		
3.	Формула, примененная для вычисления предельной погрешности определения площади земельного участка, с подставленными значениями и итоговые (вычисленные) значения (ΔP), м2	$\Delta P = 3.5 * M_t * \sqrt{P} = 3.5 * 0,1 * \sqrt{707} = 9$		
4.	Площадь земельного участка согласно сведениям Единого государственного реестра недвижимости (P <sub>кад</sub> ), м2	707		
5.	Оценка расхождения P и P <sub>кад</sub> (P - P <sub>кад</sub> ), м2	-		
6.	Предельные минимальный и максимальный размеры земельного участка (P <sub>мин</sub> и P <sub>макс</sub> ), м2	-		
7.	Вид (виды) разрешенного использования	-		
7.1.	Дополнительные сведения об использовании земельного участка	-		
8.	Кадастровый или иной государственный учетный номер (инвентарный) здания, сооружения, объекта незавершенного строительства, расположенного на земельном участке	96:01:0002959:78 96:01:0002959:79 96:01:0002959:80		
9.	Сведения о земельных участках (землях общего пользования, территории общего пользования), посредством которых обеспечивается доступ	Земли общего пользования		
10.	Иные сведения	-		
<b>4. Пояснения к сведениям об уточняемом земельном участке с кадастровым номером 96:01:0002959:242 :</b>				
1.	-			

## Сведения об уточняемых земельных участках

### 1. Сведения о характерных точках границы уточняемого земельного участка с кадастровым номером 96:01:0002959:243 :

Система координат СК-63, Зона 5

Зона №5

Обозначение характерных точек границ	Координаты, м				Метод определения координат	Формулы, примененные для расчета средней квадратической погрешности определения координат характерных точек границ (Mt), с подставленными в такие формулы значениями и итоговые (вычисленные) значения Mt, м	Описание закрепления точки
	содержатся в Едином государственном реестре недвижимости		определены в результате выполнения комплексных работ				
	X	Y	X	Y			
1	2	3	4	5	6	7	8
						-	
н1052У	-	-	5180690.41	5291339.61	Метод спутниковых геодезических измерений (определений)	$Mt = \sqrt{\Delta \Sigma \int \pm \frac{1}{4} \frac{1}{2} \frac{3}{4} 123 n}$	-
н1053У	-	-	5180690.41	5291340.32	Метод спутниковых геодезических измерений (определений)	$Mt = \sqrt{\Delta \Sigma \int \pm \frac{1}{4} \frac{1}{2} \frac{3}{4} 123 n}$	-
н1054У	-	-	5180690.44	5291343.21	Метод спутниковых геодезических измерений (определений)	$Mt = \sqrt{\Delta \Sigma \int \pm \frac{1}{4} \frac{1}{2} \frac{3}{4} 123 n}$	-
н1055У	-	-	5180690.90	5291379.14	Метод спутниковых геодезических измерений (определений)	$Mt = \sqrt{\Delta \Sigma \int \pm \frac{1}{4} \frac{1}{2} \frac{3}{4} 123 n}$	-
н507У	-	-	5180645.22	5291380.01	Метод спутниковых геодезических измерений (определений)	$Mt = \sqrt{\Delta \Sigma \int \pm \frac{1}{4} \frac{1}{2} \frac{3}{4} 123 n}$	-
н506У	-	-	5180636.35	5291380.33	Метод спутниковых геодезических измерений (определений)	$Mt = \sqrt{\Delta \Sigma \int \pm \frac{1}{4} \frac{1}{2} \frac{3}{4} 123 n}$	-
н1056У	-	-	5180636.50	5291377.18	Метод спутниковых геодезических измерений (определений)	$Mt = \sqrt{\Delta \Sigma \int \pm \frac{1}{4} \frac{1}{2} \frac{3}{4} 123 n}$	-
н1057У	-	-	5180636.64	5291374.17	Метод спутниковых геодезических измерений (определений)	$Mt = \sqrt{\Delta \Sigma \int \pm \frac{1}{4} \frac{1}{2} \frac{3}{4} 123 n}$	-
н1058У	-	-	5180637.66	5291374.22	Метод спутниковых геодезических измерений (определений)	$Mt = \sqrt{\Delta \Sigma \int \pm \frac{1}{4} \frac{1}{2} \frac{3}{4} 123 n}$	-
н1059У	-	-	5180637.89	5291371.49	Метод спутниковых геодезических измерений (определений)	$Mt = \sqrt{\Delta \Sigma \int \pm \frac{1}{4} \frac{1}{2} \frac{3}{4} 123 n}$	-

1. Сведения о характерных точках границы уточняемого земельного участка с кадастровым номером 96:01:0002959:243 :							
Система координат СК-63, Зона 5							Зона № 5
Обозначение характерных точек границ	Координаты, м				Метод определения координат	Формулы, примененные для расчета средней квадратической погрешности определения координат характерных точек границ (Mt), с подставленными в такие формулы значениями и итоговые (вычисленные) значения Mt, м	Описание закрепления точки
	содержатся в Едином государственном реестре недвижимости		определены в результате выполнения комплексных кадастровых работ				
	X	Y	X	Y			
1	2	3	4	5	6	7	8
н1060У	-	-	5180638.10	5291367.34	Метод спутниковых геодезических измерений (определений)	$Mt = \sqrt{\Delta \Sigma \int \pm \frac{1}{4} \frac{1}{2} \frac{3}{4} 123 n}$	-
н1061У	-	-	5180632.36	5291367.05	Метод спутниковых геодезических измерений (определений)	$Mt = \sqrt{\Delta \Sigma \int \pm \frac{1}{4} \frac{1}{2} \frac{3}{4} 123 n}$	-
н1062У	-	-	5180633.04	5291357.58	Метод спутниковых геодезических измерений (определений)	$Mt = \sqrt{\Delta \Sigma \int \pm \frac{1}{4} \frac{1}{2} \frac{3}{4} 123 n}$	-
н1063У	-	-	5180633.98	5291344.55	Метод спутниковых геодезических измерений (определений)	$Mt = \sqrt{\Delta \Sigma \int \pm \frac{1}{4} \frac{1}{2} \frac{3}{4} 123 n}$	-
н1064У	-	-	5180634.09	5291343.05	Метод спутниковых геодезических измерений (определений)	$Mt = \sqrt{\Delta \Sigma \int \pm \frac{1}{4} \frac{1}{2} \frac{3}{4} 123 n}$	-
н1065У	-	-	5180664.79	5291341.25	Метод спутниковых геодезических измерений (определений)	$Mt = \sqrt{\Delta \Sigma \int \pm \frac{1}{4} \frac{1}{2} \frac{3}{4} 123 n}$	-
н1052У	-	-	5180690.41	5291339.61	Метод спутниковых геодезических измерений (определений)	$Mt = \sqrt{\Delta \Sigma \int \pm \frac{1}{4} \frac{1}{2} \frac{3}{4} 123 n}$	-

2. Сведения о частях границ уточняемого земельного участка с кадастровым номером 96:01:0002959:243 :				
Обозначение части границ		Горизонтальное проложение (S), м	Описание прохождения части границ	Сведения о согласовании местоположения границ (согласовано/спорное)
от т.	до т.			
1	2	3	4	5
н1052У	н1053У	0.71	-	-
н1053У	н1054У	2.89	-	-
н1054У	н1055У	35.93	-	-
н1055У	н507У	45.69	-	-
н507У	н506У	8.88	-	-
н506У	н1056У	3.15	-	-
н1056У	н1057У	3.01	-	-

<b>2. Сведения о частях границ уточняемого земельного участка с кадастровым номером 96:01:0002959:243 :</b>				
Обозначение части границ		Горизонтальное проложение (S), м	Описание прохождения части границ	Сведения о согласовании местоположения границ (согласовано/спорное)
от т.	до т.			
1	2	3	4	5
н1057У	н1058У	1.02	-	-
н1058У	н1059У	2.74	-	-
н1059У	н1060У	4.16	-	-
н1060У	н1061У	5.75	-	-
н1061У	н1062У	9.49	-	-
н1062У	н1063У	13.06	-	-
н1063У	н1064У	1.50	-	-
н1064У	н1065У	30.75	-	-
н1065У	н1052У	25.67	-	-
<b>3. Сведения о характеристиках уточняемого земельного участка с кадастровым номером 96:01:0002959:243 :</b>				
№ п/п	Наименование характеристики земельного участка	Значение характеристики		
1	2	3		
1.	Адрес земельного участка	-		
1.1.	Сведения о местоположении земельного участка (при отсутствии адреса) в структурированном в соответствии с федеральной информационной адресной системой виде	-		
1.2.	Дополнительные сведения о местоположении земельного участка	-		
2.	Площадь земельного участка ± величина погрешности определения (вычисления) площади ( $P \pm \Delta P$ ), м <sup>2</sup>	2148 ± 16		
3.	Формула, примененная для вычисления предельной погрешности определения площади земельного участка, с подставленными значениями и итоговые (вычисленные) значения ( $\Delta P$ ), м <sup>2</sup>	$\Delta P = 3.5 * M_t * \sqrt{P} = 3.5 * 0,1 * \sqrt{2148} = 16$		
4.	Площадь земельного участка согласно сведениям Единого государственного реестра недвижимости (Ркад), м <sup>2</sup>	2183		
5.	Оценка расхождения Р и Ркад ( $P - P_{кад}$ ), м <sup>2</sup>	35		
6.	Предельные минимальный и максимальный размеры земельного участка (Рмин и Рмакс), м <sup>2</sup>	-		
7.	Вид (виды) разрешенного использования	-		
7.1.	Дополнительные сведения об использовании земельного участка	-		
8.	Кадастровый или иной государственный учетный номер (инвентарный) здания, сооружения, объекта незавершенного строительства, расположенного на земельном участке	96:01:0002959:312 96:01:0002959:283 96:01:0002959:610 96:01:0002959:611		
9.	Сведения о земельных участках (землях общего пользования, территории общего пользования), посредством которых обеспечивается доступ	Земли общего пользования		
10.	Иные сведения	-		
<b>4. Пояснения к сведениям об уточняемом земельном участке с кадастровым номером 96:01:0002959:243 :</b>				
1.	-			



## Сведения об уточняемых земельных участках

### 1. Сведения о характерных точках границы уточняемого земельного участка с кадастровым номером 96:01:0002959:244 :

Система координат СК-63, Зона 5

Зона №5

Обозначение характерных точек границ	Координаты, м				Метод определения координат	Формулы, примененные для расчета средней квадратической погрешности определения координат характерных точек границ (Mt), с подставленными в такие формулы значениями и итоговые (вычисленные) значения Mt, м	Описание закрепления точки
	содержатся в Едином государственном реестре недвижимости		определены в результате выполнения комплексных кадастровых работ				
	X	Y	X	Y			
1	2	3	4	5	6	7	8
						-	
н1066У	-	-	5180947.06	5291508.58	Метод спутниковых геодезических измерений (определений)	$Mt = \sqrt{\Delta \Sigma \int \pm \frac{1}{4} \frac{1}{2} \frac{3}{4} 123 n}$	-
н1067У	-	-	5180926.13	5291510.66	Метод спутниковых геодезических измерений (определений)	$Mt = \sqrt{\Delta \Sigma \int \pm \frac{1}{4} \frac{1}{2} \frac{3}{4} 123 n}$	-
н1068У	-	-	5180921.15	5291511.12	Метод спутниковых геодезических измерений (определений)	$Mt = \sqrt{\Delta \Sigma \int \pm \frac{1}{4} \frac{1}{2} \frac{3}{4} 123 n}$	-
н1069У	-	-	5180903.22	5291512.19	Метод спутниковых геодезических измерений (определений)	$Mt = \sqrt{\Delta \Sigma \int \pm \frac{1}{4} \frac{1}{2} \frac{3}{4} 123 n}$	-
н1070У	-	-	5180900.19	5291512.36	Метод спутниковых геодезических измерений (определений)	$Mt = \sqrt{\Delta \Sigma \int \pm \frac{1}{4} \frac{1}{2} \frac{3}{4} 123 n}$	-
н372У	-	-	5180895.01	5291512.94	Метод спутниковых геодезических измерений (определений)	$Mt = \sqrt{\Delta \Sigma \int \pm \frac{1}{4} \frac{1}{2} \frac{3}{4} 123 n}$	-
н371У	-	-	5180895.63	5291500.65	Метод спутниковых геодезических измерений (определений)	$Mt = \sqrt{\Delta \Sigma \int \pm \frac{1}{4} \frac{1}{2} \frac{3}{4} 123 n}$	-
н370У	-	-	5180895.57	5291494.50	Метод спутниковых геодезических измерений (определений)	$Mt = \sqrt{\Delta \Sigma \int \pm \frac{1}{4} \frac{1}{2} \frac{3}{4} 123 n}$	-
н369У	-	-	5180898.25	5291494.42	Метод спутниковых геодезических измерений (определений)	$Mt = \sqrt{\Delta \Sigma \int \pm \frac{1}{4} \frac{1}{2} \frac{3}{4} 123 n}$	-
н368У	-	-	5180897.00	5291464.02	Метод спутниковых геодезических измерений (определений)	$Mt = \sqrt{\Delta \Sigma \int \pm \frac{1}{4} \frac{1}{2} \frac{3}{4} 123 n}$	-

1. Сведения о характерных точках границы уточняемого земельного участка с кадастровым номером 96:01:0002959:244 :							
Система координат СК-63, Зона 5							Зона № 5
Обозначение характерных точек границ	Координаты, м				Метод определения координат	Формулы, примененные для расчета средней квадратической погрешности определения координат характерных точек границ (Mt), с подставленными в такие формулы значениями и итоговые (вычисленные) значения Mt, м	Описание закрепления точки
	содержатся в Едином государственном реестре недвижимости		определены в результате выполнения комплексных кадастровых работ				
	X	Y	X	Y			
1	2	3	4	5	6	7	8
н606У	-	-	5180902.85	5291464.18	Метод спутниковых геодезических измерений (определений)	$Mt = \sqrt{\Delta \Sigma \int \pm 1/4 1/2 3/4 123 n}$	-
н1071У	-	-	5180910.77	5291463.81	Метод спутниковых геодезических измерений (определений)	$Mt = \sqrt{\Delta \Sigma \int \pm 1/4 1/2 3/4 123 n}$	-
н1072У	-	-	5180918.27	5291463.66	Метод спутниковых геодезических измерений (определений)	$Mt = \sqrt{\Delta \Sigma \int \pm 1/4 1/2 3/4 123 n}$	-
н1073У	-	-	5180936.03	5291465.22	Метод спутниковых геодезических измерений (определений)	$Mt = \sqrt{\Delta \Sigma \int \pm 1/4 1/2 3/4 123 n}$	-
н1074У	-	-	5180936.90	5291470.33	Метод спутниковых геодезических измерений (определений)	$Mt = \sqrt{\Delta \Sigma \int \pm 1/4 1/2 3/4 123 n}$	-
н1075У	-	-	5180938.89	5291482.44	Метод спутниковых геодезических измерений (определений)	$Mt = \sqrt{\Delta \Sigma \int \pm 1/4 1/2 3/4 123 n}$	-
н1076У	-	-	5180939.51	5291482.33	Метод спутниковых геодезических измерений (определений)	$Mt = \sqrt{\Delta \Sigma \int \pm 1/4 1/2 3/4 123 n}$	-
н1077У	-	-	5180942.17	5291498.96	Метод спутниковых геодезических измерений (определений)	$Mt = \sqrt{\Delta \Sigma \int \pm 1/4 1/2 3/4 123 n}$	-
н1078У	-	-	5180944.05	5291498.74	Метод спутниковых геодезических измерений (определений)	$Mt = \sqrt{\Delta \Sigma \int \pm 1/4 1/2 3/4 123 n}$	-
н1079У	-	-	5180944.49	5291501.56	Метод спутниковых геодезических измерений (определений)	$Mt = \sqrt{\Delta \Sigma \int \pm 1/4 1/2 3/4 123 n}$	-
н1080У	-	-	5180946.29	5291501.36	Метод спутниковых геодезических измерений (определений)	$Mt = \sqrt{\Delta \Sigma \int \pm 1/4 1/2 3/4 123 n}$	-

**1. Сведения о характерных точках границы уточняемого земельного участка с кадастровым номером 96:01:0002959:244 :**

Система координат СК-63, Зона 5					Зона № 5		
Обозначение характерных точек границ	Координаты, м				Метод определения координат	Формулы, примененные для расчета средней квадратической погрешности определения координат характерных точек границ (Mt), с подставленными в такие формулы значениями и итоговые (вычисленные) значения Mt, м	Описание закрепления точки
	содержатся в Едином государственном реестре недвижимости		определены в результате выполнения комплексных кадастровых работ				
	X	Y	X	Y			
1	2	3	4	5	6	7	8
н1081У	-	-	5180946.53	5291503.18	Метод спутниковых геодезических измерений (определений)	$Mt = \sqrt{\Delta \Sigma \int \pm \frac{1}{4} \frac{1}{2} \frac{3}{4} 123 n}$	-
н1066У	-	-	5180947.06	5291508.58	Метод спутниковых геодезических измерений (определений)	$Mt = \sqrt{\Delta \Sigma \int \pm \frac{1}{4} \frac{1}{2} \frac{3}{4} 123 n}$	-

**2. Сведения о частях границ уточняемого земельного участка с кадастровым номером 96:01:0002959:244 :**

Обозначение части границ		Горизонтальное проложение (S), м	Описание прохождения части границ	Сведения о согласовании местоположения границ (согласовано/спорное)
от т.	до т.			
1	2	3	4	5
н1066У	н1067У	21.03	-	-
н1067У	н1068У	5.00	-	-
н1068У	н1069У	17.96	-	-
н1069У	н1070У	3.03	-	-
н1070У	н372У	5.21	-	-
н372У	н371У	12.31	-	-
н371У	н370У	6.15	-	-
н370У	н369У	2.68	-	-
н369У	н368У	30.43	-	-
н368У	н606У	5.85	-	-
н606У	н1071У	7.93	-	-
н1071У	н1072У	7.50	-	-
н1072У	н1073У	17.83	-	-
н1073У	н1074У	5.18	-	-
н1074У	н1075У	12.27	-	-
н1075У	н1076У	0.63	-	-
н1076У	н1077У	16.84	-	-
н1077У	н1078У	1.89	-	-
н1078У	н1079У	2.85	-	-
н1079У	н1080У	1.81	-	-
н1080У	н1081У	1.84	-	-

<b>2. Сведения о частях границ уточняемого земельного участка с кадастровым номером 96:01:0002959:244 :</b>				
Обозначение части границ		Горизонтальное проложение (S), м	Описание прохождения части границ	Сведения о согласовании местоположения границ (согласовано/спорное)
от т.	до т.			
1	2	3	4	5
н1081У	н1066У	5.43	-	-
<b>3. Сведения о характеристиках уточняемого земельного участка с кадастровым номером 96:01:0002959:244 :</b>				
№ п/п	Наименование характеристики земельного участка	Значение характеристики		
1	2	3		
1.	Адрес земельного участка	-		
1.1.	Сведения о местоположении земельного участка (при отсутствии адреса) в структурированном в соответствии с федеральной информационной адресной системой виде	-		
1.2.	Дополнительные сведения о местоположении земельного участка	-		
2.	Площадь земельного участка ± величина погрешности определения (вычисления) площади (P ± ΔP), м2	2057 ± 16		
3.	Формула, примененная для вычисления предельной погрешности определения площади земельного участка, с подставленными значениями и итоговые (вычисленные) значения (ΔP), м2	$\Delta P = 3.5 * M_t * \sqrt{P} = 3.5 * 0,1 * \sqrt{2057} = 16$		
4.	Площадь земельного участка согласно сведениям Единого государственного реестра недвижимости (P <sub>кад</sub> ), м2	2057		
5.	Оценка расхождения P и P <sub>кад</sub> (P - P <sub>кад</sub> ), м2	-		
6.	Предельные минимальный и максимальный размеры земельного участка (P <sub>мин</sub> и P <sub>макс</sub> ), м2	-		
7.	Вид (виды) разрешенного использования	-		
7.1.	Дополнительные сведения об использовании земельного участка	-		
8.	Кадастровый или иной государственный учетный номер (инвентарный) здания, сооружения, объекта незавершенного строительства, расположенного на земельном участке	96:01:0002959:220 96:01:0002959:221		
9.	Сведения о земельных участках (землях общего пользования, территории общего пользования), посредством которых обеспечивается доступ	Земли общего пользования		
10.	Иные сведения	-		
<b>4. Пояснения к сведениям об уточняемом земельном участке с кадастровым номером 96:01:0002959:244 :</b>				
1.	-			

## Сведения об уточняемых земельных участках

### 1. Сведения о характерных точках границы уточняемого земельного участка с кадастровым номером 96:01:0002959:261 :

Система координат СК-63, Зона 5

Зона №5

Обозначение характерных точек границ	Координаты, м				Метод определения координат	Формулы, примененные для расчета средней квадратической погрешности определения координат характерных точек границ (Mt), с подставленными в такие формулы значениями и итоговые (вычисленные) значения Mt, м	Описание закрепления точки
	содержатся в Едином государственном реестре недвижимости		определены в результате выполнения комплексных кадастровых работ				
	X	Y	X	Y			
1	2	3	4	5	6	7	8
						-	
н1082У	-	-	5180471.11	5291576.06	Метод спутниковых геодезических измерений (определений)	$Mt = \sqrt{\Delta \Sigma \int \pm \frac{1}{4} \frac{1}{2} \frac{3}{4} 123 n}$	-
н1083У	-	-	5180455.33	5291576.79	Метод спутниковых геодезических измерений (определений)	$Mt = \sqrt{\Delta \Sigma \int \pm \frac{1}{4} \frac{1}{2} \frac{3}{4} 123 n}$	-
н1084У	-	-	5180451.23	5291576.87	Метод спутниковых геодезических измерений (определений)	$Mt = \sqrt{\Delta \Sigma \int \pm \frac{1}{4} \frac{1}{2} \frac{3}{4} 123 n}$	-
н1085У	-	-	5180450.63	5291576.88	Метод спутниковых геодезических измерений (определений)	$Mt = \sqrt{\Delta \Sigma \int \pm \frac{1}{4} \frac{1}{2} \frac{3}{4} 123 n}$	-
н1086У	-	-	5180450.72	5291573.98	Метод спутниковых геодезических измерений (определений)	$Mt = \sqrt{\Delta \Sigma \int \pm \frac{1}{4} \frac{1}{2} \frac{3}{4} 123 n}$	-
н1087У	-	-	5180449.87	5291561.41	Метод спутниковых геодезических измерений (определений)	$Mt = \sqrt{\Delta \Sigma \int \pm \frac{1}{4} \frac{1}{2} \frac{3}{4} 123 n}$	-
н1088У	-	-	5180449.24	5291552.63	Метод спутниковых геодезических измерений (определений)	$Mt = \sqrt{\Delta \Sigma \int \pm \frac{1}{4} \frac{1}{2} \frac{3}{4} 123 n}$	-
н1089У	-	-	5180455.31	5291552.05	Метод спутниковых геодезических измерений (определений)	$Mt = \sqrt{\Delta \Sigma \int \pm \frac{1}{4} \frac{1}{2} \frac{3}{4} 123 n}$	-
н1090У	-	-	5180461.24	5291551.15	Метод спутниковых геодезических измерений (определений)	$Mt = \sqrt{\Delta \Sigma \int \pm \frac{1}{4} \frac{1}{2} \frac{3}{4} 123 n}$	-
н1091У	-	-	5180461.49	5291553.39	Метод спутниковых геодезических измерений (определений)	$Mt = \sqrt{\Delta \Sigma \int \pm \frac{1}{4} \frac{1}{2} \frac{3}{4} 123 n}$	-

**1. Сведения о характерных точках границы уточняемого земельного участка с кадастровым номером 96:01:0002959:261 :**

Система координат СК-63, Зона 5					Зона № 5		
Обозначение характерных точек границ	Координаты, м				Метод определения координат	Формулы, примененные для расчета средней квадратической погрешности определения координат характерных точек границ (Mt), с подставленными в такие формулы значениями и итоговые (вычисленные) значения Mt, м	Описание закрепления точки
	содержатся в Едином государственном реестре недвижимости		определены в результате выполнения комплексных кадастровых работ				
	X	Y	X	Y			
1	2	3	4	5	6	7	8
н1092У	-	-	5180467.90	5291554.48	Метод спутниковых геодезических измерений (определений)	$Mt = \sqrt{\Delta \Sigma \int \pm \frac{1}{4} \frac{1}{2} \frac{3}{4} 123 n}$	-
н1093У	-	-	5180467.83	5291561.88	Метод спутниковых геодезических измерений (определений)	$Mt = \sqrt{\Delta \Sigma \int \pm \frac{1}{4} \frac{1}{2} \frac{3}{4} 123 n}$	-
н1094У	-	-	5180470.18	5291561.86	Метод спутниковых геодезических измерений (определений)	$Mt = \sqrt{\Delta \Sigma \int \pm \frac{1}{4} \frac{1}{2} \frac{3}{4} 123 n}$	-
н1095У	-	-	5180470.20	5291564.76	Метод спутниковых геодезических измерений (определений)	$Mt = \sqrt{\Delta \Sigma \int \pm \frac{1}{4} \frac{1}{2} \frac{3}{4} 123 n}$	-
н1096У	-	-	5180471.10	5291564.76	Метод спутниковых геодезических измерений (определений)	$Mt = \sqrt{\Delta \Sigma \int \pm \frac{1}{4} \frac{1}{2} \frac{3}{4} 123 n}$	-
н1082У	-	-	5180471.11	5291576.06	Метод спутниковых геодезических измерений (определений)	$Mt = \sqrt{\Delta \Sigma \int \pm \frac{1}{4} \frac{1}{2} \frac{3}{4} 123 n}$	-

**2. Сведения о частях границ уточняемого земельного участка с кадастровым номером 96:01:0002959:261 :**

Обозначение части границ		Горизонтальное проложение (S), м	Описание прохождения части границ	Сведения о согласовании местоположения границ (согласовано/спорное)
от т.	до т.			
1	2	3	4	5
н1082У	н1083У	15.80	-	-
н1083У	н1084У	4.10	-	-
н1084У	н1085У	0.60	-	-
н1085У	н1086У	2.90	-	-
н1086У	н1087У	12.60	-	-
н1087У	н1088У	8.80	-	-
н1088У	н1089У	6.10	-	-
н1089У	н1090У	6.00	-	-
н1090У	н1091У	2.25	-	-
н1091У	н1092У	6.50	-	-

<b>2. Сведения о частях границ уточняемого земельного участка с кадастровым номером 96:01:0002959:261 :</b>				
Обозначение части границ		Горизонтальное проложение (S), м	Описание прохождения части границ	Сведения о согласовании местоположения границ (согласовано/спорное)
от т.	до т.			
1	2	3	4	5
н1092У	н1093У	7.40	-	-
н1093У	н1094У	2.35	-	-
н1094У	н1095У	2.90	-	-
н1095У	н1096У	0.90	-	-
н1096У	н1082У	11.30	-	-
<b>3. Сведения о характеристиках уточняемого земельного участка с кадастровым номером 96:01:0002959:261 :</b>				
№ п/п	Наименование характеристики земельного участка	Значение характеристики		
1	2	3		
1.	Адрес земельного участка	-		
1.1.	Сведения о местоположении земельного участка (при отсутствии адреса) в структурированном в соответствии с федеральной информационной адресной системой виде	-		
1.2.	Дополнительные сведения о местоположении земельного участка	-		
2.	Площадь земельного участка ± величина погрешности определения (вычисления) площади (P ± ΔP), м2	470 ± 8		
3.	Формула, примененная для вычисления предельной погрешности определения площади земельного участка, с подставленными значениями и итоговые (вычисленные) значения (ΔP), м2	$\Delta P = 3.5 * M_t * \sqrt{P} = 3.5 * 0,1 * \sqrt{470} = 8$		
4.	Площадь земельного участка согласно сведениям Единого государственного реестра недвижимости (P <sub>кад</sub> ), м2	470		
5.	Оценка расхождения P и P <sub>кад</sub> (P - P <sub>кад</sub> ), м2	-		
6.	Предельные минимальный и максимальный размеры земельного участка (P <sub>мин</sub> и P <sub>макс</sub> ), м2	-		
7.	Вид (виды) разрешенного использования	-		
7.1.	Дополнительные сведения об использовании земельного участка	-		
8.	Кадастровый или иной государственный учетный номер (инвентарный) здания, сооружения, объекта незавершенного строительства, расположенного на земельном участке	96:01:0002959:107		
9.	Сведения о земельных участках (землях общего пользования, территории общего пользования), посредством которых обеспечивается доступ	Земли общего пользования		
10.	Иные сведения	-		
<b>4. Пояснения к сведениям об уточняемом земельном участке с кадастровым номером 96:01:0002959:261 :</b>				
1.	-			

## Сведения об уточняемых земельных участках

### 1. Сведения о характерных точках границы уточняемого земельного участка с кадастровым номером 96:01:0002959:262 :

Система координат СК-63, Зона 5

Зона №5

Обозначение характерных точек границ	Координаты, м				Метод определения координат	Формулы, примененные для расчета средней квадратической погрешности определения координат характерных точек границ (Mt), с подставленными в такие формулы значениями и итоговые (вычисленные) значения Mt, м	Описание закрепле ния точки
	содержатся в Едином государственном реестре недвижимости		определены в результате выполнения комплексных кадастровых работ				
	X	Y	X	Y			
1	2	3	4	5	6	7	8
						-	
н1088У	-	-	5180449.24	5291552.63	Метод спутниковых геодезических измерений (определений)	$Mt = \sqrt{\Delta \Sigma \int \pm \frac{1}{4} \frac{1}{2} \frac{3}{4} \frac{1}{23} n}$	-
н1087У	-	-	5180449.87	5291561.41	Метод спутниковых геодезических измерений (определений)	$Mt = \sqrt{\Delta \Sigma \int \pm \frac{1}{4} \frac{1}{2} \frac{3}{4} \frac{1}{23} n}$	-
н1086У	-	-	5180450.72	5291573.98	Метод спутниковых геодезических измерений (определений)	$Mt = \sqrt{\Delta \Sigma \int \pm \frac{1}{4} \frac{1}{2} \frac{3}{4} \frac{1}{23} n}$	-
н1085У	-	-	5180450.63	5291576.88	Метод спутниковых геодезических измерений (определений)	$Mt = \sqrt{\Delta \Sigma \int \pm \frac{1}{4} \frac{1}{2} \frac{3}{4} \frac{1}{23} n}$	-
н1097У	-	-	5180443.48	5291577.69	Метод спутниковых геодезических измерений (определений)	$Mt = \sqrt{\Delta \Sigma \int \pm \frac{1}{4} \frac{1}{2} \frac{3}{4} \frac{1}{23} n}$	-
н1098У	-	-	5180438.70	5291577.97	Метод спутниковых геодезических измерений (определений)	$Mt = \sqrt{\Delta \Sigma \int \pm \frac{1}{4} \frac{1}{2} \frac{3}{4} \frac{1}{23} n}$	-
н1099У	-	-	5180437.50	5291559.86	Метод спутниковых геодезических измерений (определений)	$Mt = \sqrt{\Delta \Sigma \int \pm \frac{1}{4} \frac{1}{2} \frac{3}{4} \frac{1}{23} n}$	-
н1088У	-	-	5180449.24	5291552.63	Метод спутниковых геодезических измерений (определений)	$Mt = \sqrt{\Delta \Sigma \int \pm \frac{1}{4} \frac{1}{2} \frac{3}{4} \frac{1}{23} n}$	-



<b>2. Сведения о частях границ уточняемого земельного участка с кадастровым номером 96:01:0002959:262 :</b>				
Обозначение части границ		Горизонтальное проложение (S), м	Описание прохождения части границ	Сведения о согласовании местоположения границ (согласовано/спорное)
от т.	до т.			
1	2	3	4	5
н1088У	н1087У	8.80	-	-
н1087У	н1086У	12.60	-	-
н1086У	н1085У	2.90	-	-
н1085У	н1097У	7.20	-	-
н1097У	н1098У	4.79	-	-
н1098У	н1099У	18.15	-	-
н1099У	н1088У	13.79	-	-
<b>3. Сведения о характеристиках уточняемого земельного участка с кадастровым номером 96:01:0002959:262 :</b>				
№ п/п	Наименование характеристики земельного участка	Значение характеристики		
1	2	3		
1.	Адрес земельного участка	-		
1.1.	Сведения о местоположении земельного участка (при отсутствии адреса) в структурированном в соответствии с федеральной информационной адресной системой виде	-		
1.2.	Дополнительные сведения о местоположении земельного участка	-		
2.	Площадь земельного участка ± величина погрешности определения (вычисления) площади ( $P \pm \Delta P$ ), м <sup>2</sup>	260 ± 6		
3.	Формула, примененная для вычисления предельной погрешности определения площади земельного участка, с подставленными значениями и итоговые (вычисленные) значения ( $\Delta P$ ), м <sup>2</sup>	$\Delta P = 3.5 * M_t * \sqrt{P} = 3.5 * 0,1 * \sqrt{260} = 6$		
4.	Площадь земельного участка согласно сведениям Единого государственного реестра недвижимости (Р <sub>кад</sub> ), м <sup>2</sup>	256		
5.	Оценка расхождения Р и Р <sub>кад</sub> (Р - Р <sub>кад</sub> ), м <sup>2</sup>	4		
6.	Предельные минимальный и максимальный размеры земельного участка (Р <sub>мин</sub> и Р <sub>макс</sub> ), м <sup>2</sup>	-		
7.	Вид (виды) разрешенного использования	-		
7.1.	Дополнительные сведения об использовании земельного участка	-		
8.	Кадастровый или иной государственный учетный номер (инвентарный) здания, сооружения, объекта незавершенного строительства, расположенного на земельном участке	96:01:0002959:108		
9.	Сведения о земельных участках (землях общего пользования, территории общего пользования), посредством которых обеспечивается доступ	Земли общего пользования		
10.	Иные сведения	-		
<b>4. Пояснения к сведениям об уточняемом земельном участке с кадастровым номером 96:01:0002959:262 :</b>				
1.	-			

## Сведения об уточняемых земельных участках

### 1. Сведения о характерных точках границы уточняемого земельного участка с кадастровым номером 96:01:0002959:263 :

Система координат СК-63, Зона 5

Зона №5

Обозначение характерных точек границ	Координаты, м				Метод определения координат	Формулы, примененные для расчета средней квадратической погрешности определения координат характерных точек границ (Mt), с подставленными в такие формулы значениями и итоговые (вычисленные) значения Mt, м	Описание закрепления точки
	содержатся в Едином государственном реестре недвижимости		определены в результате выполнения комплексных работ				
	X	Y	X	Y			
1	2	3	4	5	6	7	8
						-	
н101У	-	-	5180514.69	5291830.37	Метод спутниковых геодезических измерений (определений)	$Mt = \sqrt{\Delta \Sigma \int \pm \frac{1}{4} \frac{1}{2} \frac{3}{4} 123 n}$	-
н1100У	-	-	5180515.92	5291837.14	Метод спутниковых геодезических измерений (определений)	$Mt = \sqrt{\Delta \Sigma \int \pm \frac{1}{4} \frac{1}{2} \frac{3}{4} 123 n}$	-
н1101У	-	-	5180515.01	5291837.26	Метод спутниковых геодезических измерений (определений)	$Mt = \sqrt{\Delta \Sigma \int \pm \frac{1}{4} \frac{1}{2} \frac{3}{4} 123 n}$	-
н1102У	-	-	5180503.29	5291839.07	Метод спутниковых геодезических измерений (определений)	$Mt = \sqrt{\Delta \Sigma \int \pm \frac{1}{4} \frac{1}{2} \frac{3}{4} 123 n}$	-
н1103У	-	-	5180500.76	5291839.49	Метод спутниковых геодезических измерений (определений)	$Mt = \sqrt{\Delta \Sigma \int \pm \frac{1}{4} \frac{1}{2} \frac{3}{4} 123 n}$	-
н1104У	-	-	5180501.36	5291843.23	Метод спутниковых геодезических измерений (определений)	$Mt = \sqrt{\Delta \Sigma \int \pm \frac{1}{4} \frac{1}{2} \frac{3}{4} 123 n}$	-
н1105У	-	-	5180495.27	5291844.52	Метод спутниковых геодезических измерений (определений)	$Mt = \sqrt{\Delta \Sigma \int \pm \frac{1}{4} \frac{1}{2} \frac{3}{4} 123 n}$	-
н1106У	-	-	5180491.35	5291845.49	Метод спутниковых геодезических измерений (определений)	$Mt = \sqrt{\Delta \Sigma \int \pm \frac{1}{4} \frac{1}{2} \frac{3}{4} 123 n}$	-
н1107У	-	-	5180490.82	5291843.99	Метод спутниковых геодезических измерений (определений)	$Mt = \sqrt{\Delta \Sigma \int \pm \frac{1}{4} \frac{1}{2} \frac{3}{4} 123 n}$	-
н1108У	-	-	5180489.45	5291844.45	Метод спутниковых геодезических измерений (определений)	$Mt = \sqrt{\Delta \Sigma \int \pm \frac{1}{4} \frac{1}{2} \frac{3}{4} 123 n}$	-

1. Сведения о характерных точках границы уточняемого земельного участка с кадастровым номером 96:01:0002959:263 :							
Система координат СК-63, Зона 5							Зона № 5
Обозначение характерных точек границ	Координаты, м				Метод определения координат	Формулы, примененные для расчета средней квадратической погрешности определения координат характерных точек границ (Mt), с подставленными в такие формулы значениями и итоговые (вычисленные) значения Mt, м	Описание закрепления точки
	содержатся в Едином государственном реестре недвижимости		определены в результате выполнения комплексных кадастровых работ				
	X	Y	X	Y			
1	2	3	4	5	6	7	8
н1109У	-	-	5180486.25	5291845.48	Метод спутниковых геодезических измерений (определений)	$Mt = \sqrt{\Delta \Sigma \int \pm \frac{1}{4} \frac{1}{2} \frac{3}{4} 123 n}$	-
н1110У	-	-	5180482.52	5291846.71	Метод спутниковых геодезических измерений (определений)	$Mt = \sqrt{\Delta \Sigma \int \pm \frac{1}{4} \frac{1}{2} \frac{3}{4} 123 n}$	-
н1111У	-	-	5180466.49	5291852.03	Метод спутниковых геодезических измерений (определений)	$Mt = \sqrt{\Delta \Sigma \int \pm \frac{1}{4} \frac{1}{2} \frac{3}{4} 123 n}$	-
н1112У	-	-	5180464.31	5291847.13	Метод спутниковых геодезических измерений (определений)	$Mt = \sqrt{\Delta \Sigma \int \pm \frac{1}{4} \frac{1}{2} \frac{3}{4} 123 n}$	-
н110У	-	-	5180464.18	5291846.86	Метод спутниковых геодезических измерений (определений)	$Mt = \sqrt{\Delta \Sigma \int \pm \frac{1}{4} \frac{1}{2} \frac{3}{4} 123 n}$	-
н109У	-	-	5180482.93	5291839.60	Метод спутниковых геодезических измерений (определений)	$Mt = \sqrt{\Delta \Sigma \int \pm \frac{1}{4} \frac{1}{2} \frac{3}{4} 123 n}$	-
н108У	-	-	5180490.65	5291836.54	Метод спутниковых геодезических измерений (определений)	$Mt = \sqrt{\Delta \Sigma \int \pm \frac{1}{4} \frac{1}{2} \frac{3}{4} 123 n}$	-
н107У	-	-	5180500.63	5291833.88	Метод спутниковых геодезических измерений (определений)	$Mt = \sqrt{\Delta \Sigma \int \pm \frac{1}{4} \frac{1}{2} \frac{3}{4} 123 n}$	-
н106У	-	-	5180501.97	5291833.51	Метод спутниковых геодезических измерений (определений)	$Mt = \sqrt{\Delta \Sigma \int \pm \frac{1}{4} \frac{1}{2} \frac{3}{4} 123 n}$	-
н105У	-	-	5180506.52	5291832.40	Метод спутниковых геодезических измерений (определений)	$Mt = \sqrt{\Delta \Sigma \int \pm \frac{1}{4} \frac{1}{2} \frac{3}{4} 123 n}$	-
н104У	-	-	5180506.84	5291832.31	Метод спутниковых геодезических измерений (определений)	$Mt = \sqrt{\Delta \Sigma \int \pm \frac{1}{4} \frac{1}{2} \frac{3}{4} 123 n}$	-

**1. Сведения о характерных точках границы уточняемого земельного участка с кадастровым номером 96:01:0002959:263 :**

Система координат СК-63, Зона 5					Зона № 5		
Обозначение характерных точек границ	Координаты, м				Метод определения координат	Формулы, примененные для расчета средней квадратической погрешности определения координат характерных точек границ (Mt), с подставленными в такие формулы значениями и итоговые (вычисленные) значения Mt, м	Описание закрепления точки
	содержатся в Едином государственном реестре недвижимости		определены в результате выполнения комплексных кадастровых работ				
	X	Y	X	Y			
1	2	3	4	5	6	7	8
н103У	-	-	5180508.42	5291831.92	Метод спутниковых геодезических измерений (определений)	$Mt = \sqrt{\Delta \Sigma \int \pm 1/4 1/2 3/4 123 n}$	-
н102У	-	-	5180510.10	5291831.51	Метод спутниковых геодезических измерений (определений)	$Mt = \sqrt{\Delta \Sigma \int \pm 1/4 1/2 3/4 123 n}$	-
н101У	-	-	5180514.69	5291830.37	Метод спутниковых геодезических измерений (определений)	$Mt = \sqrt{\Delta \Sigma \int \pm 1/4 1/2 3/4 123 n}$	-

**2. Сведения о частях границ уточняемого земельного участка с кадастровым номером 96:01:0002959:263 :**

Обозначение части границ		Горизонтальное проложение (S), м	Описание прохождения части границ	Сведения о согласовании местоположения границ (согласовано/спорное)
от т.	до т.			
1	2	3	4	5
н101У	н1100У	6.88	-	-
н1100У	н1101У	0.92	-	-
н1101У	н1102У	11.86	-	-
н1102У	н1103У	2.56	-	-
н1103У	н1104У	3.79	-	-
н1104У	н1105У	6.23	-	-
н1105У	н1106У	4.04	-	-
н1106У	н1107У	1.59	-	-
н1107У	н1108У	1.45	-	-
н1108У	н1109У	3.36	-	-
н1109У	н1110У	3.93	-	-
н1110У	н1111У	16.89	-	-
н1111У	н1112У	5.36	-	-
н1112У	н110У	0.30	-	-
н110У	н109У	20.11	-	-
н109У	н108У	8.30	-	-
н108У	н107У	10.33	-	-
н107У	н106У	1.39	-	-
н106У	н105У	4.68	-	-

<b>2. Сведения о частях границ уточняемого земельного участка с кадастровым номером 96:01:0002959:263 :</b>				
Обозначение части границ		Горизонтальное проложение (S), м	Описание прохождения части границ	Сведения о согласовании местоположения границ (согласовано/спорное)
от т.	до т.			
1	2	3	4	5
н105У	н104У	0.33	-	-
н104У	н103У	1.63	-	-
н103У	н102У	1.73	-	-
н102У	н101У	4.73	-	-
<b>3. Сведения о характеристиках уточняемого земельного участка с кадастровым номером 96:01:0002959:263 :</b>				
№ п/п	Наименование характеристики земельного участка		Значение характеристики	
1	2		3	
1.	Адрес земельного участка		-	
1.1.	Сведения о местоположении земельного участка (при отсутствии адреса) в структурированном в соответствии с федеральной информационной адресной системой виде		-	
1.2.	Дополнительные сведения о местоположении земельного участка		-	
2.	Площадь земельного участка ± величина погрешности определения (вычисления) площади (P ± ΔP), м2		356 ± 7	
3.	Формула, примененная для вычисления предельной погрешности определения площади земельного участка, с подставленными значениями и итоговые (вычисленные) значения (ΔP), м2		$\Delta P = 3.5 * M_t * \sqrt{P} = 3.5 * 0,1 * \sqrt{356} = 7$	
4.	Площадь земельного участка согласно сведениям Единого государственного реестра недвижимости (P <sub>кад</sub> ), м2		356	
5.	Оценка расхождения P и P <sub>кад</sub> (P - P <sub>кад</sub> ), м2		-	
6.	Предельные минимальный и максимальный размеры земельного участка (P <sub>мин</sub> и P <sub>макс</sub> ), м2		-	
7.	Вид (виды) разрешенного использования		-	
7.1.	Дополнительные сведения об использовании земельного участка		-	
8.	Кадастровый или иной государственный учетный номер (инвентарный) здания, сооружения, объекта незавершенного строительства, расположенного на земельном участке		96:01:0002959:58	
9.	Сведения о земельных участках (землях общего пользования, территории общего пользования), посредством которых обеспечивается доступ		Земли общего пользования	
10.	Иные сведения		-	
<b>4. Пояснения к сведениям об уточняемом земельном участке с кадастровым номером 96:01:0002959:263 :</b>				
1.	-			

## Сведения об уточняемых земельных участках

### 1. Сведения о характерных точках границы уточняемого земельного участка с кадастровым номером 96:01:0002959:264 :

Система координат СК-63, Зона 5

Зона №5

Обозначение характерных точек границ	Координаты, м				Метод определения координат	Формулы, примененные для расчета средней квадратической погрешности определения координат характерных точек границ (Mt), с подставленными в такие формулы значениями и итоговые (вычисленные) значения Mt, м	Описание закрепления точки
	содержатся в Едином государственном реестре недвижимости		определены в результате выполнения комплексных кадастровых работ				
	X	Y	X	Y			
1	2	3	4	5	6	7	8
						-	
н534У	-	-	5180553.56	5291610.04	Метод спутниковых геодезических измерений (определений)	$Mt = \sqrt{\Delta \Sigma \int \pm \frac{1}{4} \frac{1}{2} \frac{3}{4} 123 n}$	-
н533У	-	-	5180558.20	5291610.57	Метод спутниковых геодезических измерений (определений)	$Mt = \sqrt{\Delta \Sigma \int \pm \frac{1}{4} \frac{1}{2} \frac{3}{4} 123 n}$	-
н532У	-	-	5180565.41	5291611.40	Метод спутниковых геодезических измерений (определений)	$Mt = \sqrt{\Delta \Sigma \int \pm \frac{1}{4} \frac{1}{2} \frac{3}{4} 123 n}$	-
н531У	-	-	5180572.03	5291612.14	Метод спутниковых геодезических измерений (определений)	$Mt = \sqrt{\Delta \Sigma \int \pm \frac{1}{4} \frac{1}{2} \frac{3}{4} 123 n}$	-
н530У	-	-	5180574.11	5291607.00	Метод спутниковых геодезических измерений (определений)	$Mt = \sqrt{\Delta \Sigma \int \pm \frac{1}{4} \frac{1}{2} \frac{3}{4} 123 n}$	-
н529У	-	-	5180576.42	5291604.67	Метод спутниковых геодезических измерений (определений)	$Mt = \sqrt{\Delta \Sigma \int \pm \frac{1}{4} \frac{1}{2} \frac{3}{4} 123 n}$	-
н528У	-	-	5180578.75	5291602.87	Метод спутниковых геодезических измерений (определений)	$Mt = \sqrt{\Delta \Sigma \int \pm \frac{1}{4} \frac{1}{2} \frac{3}{4} 123 n}$	-
н527У	-	-	5180581.33	5291601.87	Метод спутниковых геодезических измерений (определений)	$Mt = \sqrt{\Delta \Sigma \int \pm \frac{1}{4} \frac{1}{2} \frac{3}{4} 123 n}$	-
н526У	-	-	5180584.12	5291601.53	Метод спутниковых геодезических измерений (определений)	$Mt = \sqrt{\Delta \Sigma \int \pm \frac{1}{4} \frac{1}{2} \frac{3}{4} 123 n}$	-
н525У	-	-	5180587.53	5291601.75	Метод спутниковых геодезических измерений (определений)	$Mt = \sqrt{\Delta \Sigma \int \pm \frac{1}{4} \frac{1}{2} \frac{3}{4} 123 n}$	-

1. Сведения о характерных точках границы уточняемого земельного участка с кадастровым номером 96:01:0002959:264 :							
Система координат СК-63, Зона 5							Зона № 5
Обозначение характерных точек границ	Координаты, м				Метод определения координат	Формулы, примененные для расчета средней квадратической погрешности определения координат характерных точек границ (Mt), с подставленными в такие формулы значениями и итоговые (вычисленные) значения Mt, м	Описание закрепления точки
	содержатся в Едином государственном реестре недвижимости		определены в результате выполнения комплексных кадастровых работ				
	X	Y	X	Y			
1	2	3	4	5	6	7	8
н524У	-	-	5180592.48	5291603.85	Метод спутниковых геодезических измерений (определений)	$Mt = \sqrt{\Delta \Sigma \int \pm 1/4 1/2 3/4 123 n}$	-
н523У	-	-	5180597.94	5291605.12	Метод спутниковых геодезических измерений (определений)	$Mt = \sqrt{\Delta \Sigma \int \pm 1/4 1/2 3/4 123 n}$	-
н522У	-	-	5180601.44	5291604.35	Метод спутниковых геодезических измерений (определений)	$Mt = \sqrt{\Delta \Sigma \int \pm 1/4 1/2 3/4 123 n}$	-
н521У	-	-	5180607.58	5291604.02	Метод спутниковых геодезических измерений (определений)	$Mt = \sqrt{\Delta \Sigma \int \pm 1/4 1/2 3/4 123 n}$	-
н975У	-	-	5180609.03	5291631.09	Метод спутниковых геодезических измерений (определений)	$Mt = \sqrt{\Delta \Sigma \int \pm 1/4 1/2 3/4 123 n}$	-
н974У	-	-	5180623.81	5291641.55	Метод спутниковых геодезических измерений (определений)	$Mt = \sqrt{\Delta \Sigma \int \pm 1/4 1/2 3/4 123 n}$	-
н1113У	-	-	5180619.50	5291646.27	Метод спутниковых геодезических измерений (определений)	$Mt = \sqrt{\Delta \Sigma \int \pm 1/4 1/2 3/4 123 n}$	-
н1114У	-	-	5180614.78	5291650.05	Метод спутниковых геодезических измерений (определений)	$Mt = \sqrt{\Delta \Sigma \int \pm 1/4 1/2 3/4 123 n}$	-
н1115У	-	-	5180603.88	5291655.80	Метод спутниковых геодезических измерений (определений)	$Mt = \sqrt{\Delta \Sigma \int \pm 1/4 1/2 3/4 123 n}$	-
н1116У	-	-	5180591.96	5291658.34	Метод спутниковых геодезических измерений (определений)	$Mt = \sqrt{\Delta \Sigma \int \pm 1/4 1/2 3/4 123 n}$	-
н1117У	-	-	5180586.85	5291658.98	Метод спутниковых геодезических измерений (определений)	$Mt = \sqrt{\Delta \Sigma \int \pm 1/4 1/2 3/4 123 n}$	-

1. Сведения о характерных точках границы уточняемого земельного участка с кадастровым номером 96:01:0002959:264 :							
Система координат СК-63, Зона 5							Зона № 5
Обозначение характерных точек границ	Координаты, м				Метод определения координат	Формулы, примененные для расчета средней квадратической погрешности определения координат характерных точек границ (Mt), с подставленными в такие формулы значениями и итоговые (вычисленные) значения Mt, м	Описание закрепления точки
	содержатся в Едином государственном реестре недвижимости		определены в результате выполнения комплексных кадастровых работ				
	X	Y	X	Y			
1	2	3	4	5	6	7	8
н1118У	-	-	5180581.50	5291652.58	Метод спутниковых геодезических измерений (определений)	$Mt = \sqrt{\Delta \Sigma \int \pm 1/4 1/2 3/4 123 n}$	-
н1119У	-	-	5180577.38	5291652.86	Метод спутниковых геодезических измерений (определений)	$Mt = \sqrt{\Delta \Sigma \int \pm 1/4 1/2 3/4 123 n}$	-
н735У	-	-	5180549.64	5291645.71	Метод спутниковых геодезических измерений (определений)	$Mt = \sqrt{\Delta \Sigma \int \pm 1/4 1/2 3/4 123 n}$	-
н534У	-	-	5180553.56	5291610.04	Метод спутниковых геодезических измерений (определений)	$Mt = \sqrt{\Delta \Sigma \int \pm 1/4 1/2 3/4 123 n}$	-
2. Сведения о частях границ уточняемого земельного участка с кадастровым номером 96:01:0002959:264 :							
Обозначение части границ		Горизонтальное проложение (S), м	Описание прохождения части границ	Сведения о согласовании местоположения границ (согласовано/спорное)			
от т.	до т.						
1	2	3	4	5			
н534У	н533У	4.67	-	-			
н533У	н532У	7.26	-	-			
н532У	н531У	6.66	-	-			
н531У	н530У	5.54	-	-			
н530У	н529У	3.28	-	-			
н529У	н528У	2.94	-	-			
н528У	н527У	2.77	-	-			
н527У	н526У	2.81	-	-			
н526У	н525У	3.42	-	-			
н525У	н524У	5.38	-	-			
н524У	н523У	5.61	-	-			
н523У	н522У	3.58	-	-			
н522У	н521У	6.15	-	-			
н521У	н975У	27.11	-	-			
н975У	н974У	18.11	-	-			
н974У	н1113У	6.39	-	-			



**2. Сведения о частях границ уточняемого земельного участка с кадастровым номером 96:01:0002959:264 :**

Обозначение части границ		Горизонтальное проложение (S), м	Описание прохождения части границ	Сведения о согласовании местоположения границ (согласовано/спорное)
от т.	до т.			
1	2	3	4	5
н1113У	н1114У	6.05	-	-
н1114У	н1115У	12.32	-	-
н1115У	н1116У	12.19	-	-
н1116У	н1117У	5.15	-	-
н1117У	н1118У	8.34	-	-
н1118У	н1119У	4.13	-	-
н1119У	н735У	28.65	-	-
н735У	н534У	35.88	-	-

**3. Сведения о характеристиках уточняемого земельного участка с кадастровым номером 96:01:0002959:264 :**

№ п/п	Наименование характеристики земельного участка	Значение характеристики
1	2	3
1.	Адрес земельного участка	-
1.1.	Сведения о местоположении земельного участка (при отсутствии адреса) в структурированном в соответствии с федеральной информационной адресной системой виде	-
1.2.	Дополнительные сведения о местоположении земельного участка	-
2.	Площадь земельного участка $\pm$ величина погрешности определения (вычисления) площади ( $P \pm \Delta P$ ), м <sup>2</sup>	2841 $\pm$ 19
3.	Формула, примененная для вычисления предельной погрешности определения площади земельного участка, с подставленными значениями и итоговые (вычисленные) значения ( $\Delta P$ ), м <sup>2</sup>	$\Delta P = 3.5 * M_t * \sqrt{P} = 3.5 * 0,1 * \sqrt{2841} = 19$
4.	Площадь земельного участка согласно сведениям Единого государственного реестра недвижимости (Р <sub>кад</sub> ), м <sup>2</sup>	2838
5.	Оценка расхождения Р и Р <sub>кад</sub> (Р - Р <sub>кад</sub> ), м <sup>2</sup>	3
6.	Предельные минимальный и максимальный размеры земельного участка (Р <sub>мин</sub> и Р <sub>макс</sub> ), м <sup>2</sup>	- -
7.	Вид (виды) разрешенного использования	-
7.1.	Дополнительные сведения об использовании земельного участка	-
8.	Кадастровый или иной государственный учетный номер (инвентарный) здания, сооружения, объекта незавершенного строительства, расположенного на земельном участке	-
9.	Сведения о земельных участках (землях общего пользования, территории общего пользования), посредством которых обеспечивается доступ	Земли общего пользования
10.	Иные сведения	-

**4. Пояснения к сведениям об уточняемом земельном участке с кадастровым номером 96:01:0002959:264 :**

1.	-
----	---

## Сведения об уточняемых земельных участках

### 1. Сведения о характерных точках границы уточняемого земельного участка с кадастровым номером 96:01:0002959:265 :

Система координат СК-63, Зона 5

Зона №5

Обозначение характерных точек границ	Координаты, м				Метод определения координат	Формулы, примененные для расчета средней квадратической погрешности определения координат характерных точек границ (Mt), с подставленными в такие формулы значениями и итоговые (вычисленные) значения Mt, м	Описание закрепления точки
	содержатся в Едином государственном реестре недвижимости		определены в результате выполнения комплексных кадастровых работ				
	X	Y	X	Y			
1	2	3	4	5	6	7	8
						-	
н1097У	-	-	5180443.48	5291577.69	Метод спутниковых геодезических измерений (определений)	$Mt = \sqrt{\Delta \Sigma \int \pm \frac{1}{4} \frac{1}{2} \frac{3}{4} 123 n}$	-
н1120У	-	-	5180443.65	5291580.98	Метод спутниковых геодезических измерений (определений)	$Mt = \sqrt{\Delta \Sigma \int \pm \frac{1}{4} \frac{1}{2} \frac{3}{4} 123 n}$	-
н1121У	-	-	5180435.27	5291581.87	Метод спутниковых геодезических измерений (определений)	$Mt = \sqrt{\Delta \Sigma \int \pm \frac{1}{4} \frac{1}{2} \frac{3}{4} 123 n}$	-
н1122У	-	-	5180426.59	5291582.80	Метод спутниковых геодезических измерений (определений)	$Mt = \sqrt{\Delta \Sigma \int \pm \frac{1}{4} \frac{1}{2} \frac{3}{4} 123 n}$	-
н1123У	-	-	5180425.80	5291578.39	Метод спутниковых геодезических измерений (определений)	$Mt = \sqrt{\Delta \Sigma \int \pm \frac{1}{4} \frac{1}{2} \frac{3}{4} 123 n}$	-
н1124У	-	-	5180423.87	5291578.76	Метод спутниковых геодезических измерений (определений)	$Mt = \sqrt{\Delta \Sigma \int \pm \frac{1}{4} \frac{1}{2} \frac{3}{4} 123 n}$	-
н1125У	-	-	5180423.37	5291576.10	Метод спутниковых геодезических измерений (определений)	$Mt = \sqrt{\Delta \Sigma \int \pm \frac{1}{4} \frac{1}{2} \frac{3}{4} 123 n}$	-
н1126У	-	-	5180421.11	5291564.20	Метод спутниковых геодезических измерений (определений)	$Mt = \sqrt{\Delta \Sigma \int \pm \frac{1}{4} \frac{1}{2} \frac{3}{4} 123 n}$	-
н1127У	-	-	5180436.44	5291560.62	Метод спутниковых геодезических измерений (определений)	$Mt = \sqrt{\Delta \Sigma \int \pm \frac{1}{4} \frac{1}{2} \frac{3}{4} 123 n}$	-
н1099У	-	-	5180437.50	5291559.86	Метод спутниковых геодезических измерений (определений)	$Mt = \sqrt{\Delta \Sigma \int \pm \frac{1}{4} \frac{1}{2} \frac{3}{4} 123 n}$	-

1. Сведения о характерных точках границы уточняемого земельного участка с кадастровым номером 96:01:0002959:265 :							
Система координат СК-63, Зона 5							Зона № 5
Обозначение характерных точек границ	Координаты, м				Метод определения координат	Формулы, примененные для расчета средней квадратической погрешности определения координат характерных точек границ (Mt), с подставленными в такие формулы значениями и итоговые (вычисленные) значения Mt, м	Описание закрепления точки
	содержатся в Едином государственном реестре недвижимости		определены в результате выполнения комплексных кадастровых работ				
	X	Y	X	Y			
1	2	3	4	5	6	7	8
н1098У	-	-	5180438.70	5291577.97	Метод спутниковых геодезических измерений (определений)	$Mt = \sqrt{\Delta \Sigma \int \pm 1/4 1/2 3/4 123 n}$	-
н1097У	-	-	5180443.48	5291577.69	Метод спутниковых геодезических измерений (определений)	$Mt = \sqrt{\Delta \Sigma \int \pm 1/4 1/2 3/4 123 n}$	-
2. Сведения о частях границ уточняемого земельного участка с кадастровым номером 96:01:0002959:265 :							
Обозначение части границ		Горизонтальное проложение (S), м	Описание прохождения части границ	Сведения о согласовании местоположения границ (согласовано/спорное)			
от т.	до т.						
1	2	3	4	5			
н1097У	н1120У	3.29	-	-			
н1120У	н1121У	8.43	-	-			
н1121У	н1122У	8.73	-	-			
н1122У	н1123У	4.48	-	-			
н1123У	н1124У	1.97	-	-			
н1124У	н1125У	2.71	-	-			
н1125У	н1126У	12.11	-	-			
н1126У	н1127У	15.74	-	-			
н1127У	н1099У	1.30	-	-			
н1099У	н1098У	18.15	-	-			
н1098У	н1097У	4.79	-	-			
3. Сведения о характеристиках уточняемого земельного участка с кадастровым номером 96:01:0002959:265 :							
№ п/п	Наименование характеристики земельного участка			Значение характеристики			
1	2			3			
1.	Адрес земельного участка			-			
1.1.	Сведения о местоположении земельного участка (при отсутствии адреса) в структурированном в соответствии с федеральной информационной адресной системой виде			-			
1.2.	Дополнительные сведения о местоположении земельного участка			-			
2.	Площадь земельного участка ± величина погрешности определения (вычисления) площади (P ± ΔP), м2			321 ± 6			

**3. Сведения о характеристиках уточняемого земельного участка с кадастровым номером 96:01:0002959:265 :**

№ п/п	Наименование характеристики земельного участка	Значение характеристики
1	2	3
3.	Формула, примененная для вычисления предельной погрешности определения площади земельного участка, с подставленными значениями и итоговые (вычисленные) значения ( $\Delta P$ ), м <sup>2</sup>	$\Delta P = 3.5 * M_t * \sqrt{P} = 3.5 * 0,1 * \sqrt{321} = 6$
4.	Площадь земельного участка согласно сведениям Единого государственного реестра недвижимости (Ркад), м <sup>2</sup>	321
5.	Оценка расхождения Р и Ркад (Р - Ркад), м <sup>2</sup>	-
6.	Предельные минимальный и максимальный размеры земельного участка (Рмин и Рмакс), м <sup>2</sup>	- -
7.	Вид (виды) разрешенного использования	-
7.1.	Дополнительные сведения об использовании земельного участка	-
8.	Кадастровый или иной государственный учетный номер (инвентарный) здания, сооружения, объекта незавершенного строительства, расположенного на земельном участке	-
9.	Сведения о земельных участках (землях общего пользования, территории общего пользования), посредством которых обеспечивается доступ	Земли общего пользования
10.	Иные сведения	-

**4. Пояснения к сведениям об уточняемом земельном участке с кадастровым номером 96:01:0002959:265 :**

1.	-
----	---

## Сведения об уточняемых земельных участках

### 1. Сведения о характерных точках границы уточняемого земельного участка с кадастровым номером 96:01:0002973:28 :

Система координат СК-63, Зона 5

Зона №5

Обозначение характерных точек границ	Координаты, м				Метод определения координат	Формулы, примененные для расчета средней квадратической погрешности определения координат характерных точек границ (Mt), с подставленными в такие формулы значениями и итоговые (вычисленные) значения Mt, м	Описание закрепления точки
	содержатся в Едином государственном реестре недвижимости		определены в результате выполнения комплексных работ				
	X	Y	X	Y			
1	2	3	4	5	6	7	8
						-	
н1128У	-	-	5180442.91	5291798.36	Метод спутниковых геодезических измерений (определений)	$Mt = \sqrt{\Delta \Sigma \int \pm \frac{1}{4} \frac{1}{2} \frac{3}{4} 123 n}$	-
н1129У	-	-	5180447.22	5291810.03	Метод спутниковых геодезических измерений (определений)	$Mt = \sqrt{\Delta \Sigma \int \pm \frac{1}{4} \frac{1}{2} \frac{3}{4} 123 n}$	-
н1130У	-	-	5180447.27	5291810.16	Метод спутниковых геодезических измерений (определений)	$Mt = \sqrt{\Delta \Sigma \int \pm \frac{1}{4} \frac{1}{2} \frac{3}{4} 123 n}$	-
н1131У	-	-	5180453.85	5291827.73	Метод спутниковых геодезических измерений (определений)	$Mt = \sqrt{\Delta \Sigma \int \pm \frac{1}{4} \frac{1}{2} \frac{3}{4} 123 n}$	-
н111У	-	-	5180455.79	5291830.26	Метод спутниковых геодезических измерений (определений)	$Mt = \sqrt{\Delta \Sigma \int \pm \frac{1}{4} \frac{1}{2} \frac{3}{4} 123 n}$	-
н110У	-	-	5180464.18	5291846.86	Метод спутниковых геодезических измерений (определений)	$Mt = \sqrt{\Delta \Sigma \int \pm \frac{1}{4} \frac{1}{2} \frac{3}{4} 123 n}$	-
н1112У	-	-	5180464.31	5291847.13	Метод спутниковых геодезических измерений (определений)	$Mt = \sqrt{\Delta \Sigma \int \pm \frac{1}{4} \frac{1}{2} \frac{3}{4} 123 n}$	-
н1111У	-	-	5180466.49	5291852.03	Метод спутниковых геодезических измерений (определений)	$Mt = \sqrt{\Delta \Sigma \int \pm \frac{1}{4} \frac{1}{2} \frac{3}{4} 123 n}$	-
н1132У	-	-	5180466.57	5291852.22	Метод спутниковых геодезических измерений (определений)	$Mt = \sqrt{\Delta \Sigma \int \pm \frac{1}{4} \frac{1}{2} \frac{3}{4} 123 n}$	-
н1133У	-	-	5180469.01	5291858.29	Метод спутниковых геодезических измерений (определений)	$Mt = \sqrt{\Delta \Sigma \int \pm \frac{1}{4} \frac{1}{2} \frac{3}{4} 123 n}$	-

**1. Сведения о характерных точках границы уточняемого земельного участка с кадастровым номером 96:01:0002973:28 :**

Система координат СК-63, Зона 5					Зона № 5		
Обозначение характерных точек границ	Координаты, м				Метод определения координат	Формулы, примененные для расчета средней квадратической погрешности определения координат характерных точек границ (Mt), с подставленными в такие формулы значениями и итоговые (вычисленные) значения Mt, м	Описание закрепления точки
	содержатся в Едином государственном реестре недвижимости		определены в результате выполнения комплексных кадастровых работ				
	X	Y	X	Y			
1	2	3	4	5	6	7	8
н1134У	-	-	5180469.26	5291858.88	Метод спутниковых геодезических измерений (определений)	$Mt = \sqrt{\Delta \Sigma \int \pm \frac{1}{4} \frac{1}{2} \frac{3}{4} 123 n}$	-
н1135У	-	-	5180473.94	5291870.10	Метод спутниковых геодезических измерений (определений)	$Mt = \sqrt{\Delta \Sigma \int \pm \frac{1}{4} \frac{1}{2} \frac{3}{4} 123 n}$	-
н1136У	-	-	5180475.15	5291872.99	Метод спутниковых геодезических измерений (определений)	$Mt = \sqrt{\Delta \Sigma \int \pm \frac{1}{4} \frac{1}{2} \frac{3}{4} 123 n}$	-
н1137У	-	-	5180474.16	5291876.91	Метод спутниковых геодезических измерений (определений)	$Mt = \sqrt{\Delta \Sigma \int \pm \frac{1}{4} \frac{1}{2} \frac{3}{4} 123 n}$	-
н1138У	-	-	5180474.08	5291880.89	Метод спутниковых геодезических измерений (определений)	$Mt = \sqrt{\Delta \Sigma \int \pm \frac{1}{4} \frac{1}{2} \frac{3}{4} 123 n}$	-
н1139У	-	-	5180475.69	5291886.92	Метод спутниковых геодезических измерений (определений)	$Mt = \sqrt{\Delta \Sigma \int \pm \frac{1}{4} \frac{1}{2} \frac{3}{4} 123 n}$	-
н1140У	-	-	5180479.79	5291896.11	Метод спутниковых геодезических измерений (определений)	$Mt = \sqrt{\Delta \Sigma \int \pm \frac{1}{4} \frac{1}{2} \frac{3}{4} 123 n}$	-
н1141У	-	-	5180482.49	5291902.94	Метод спутниковых геодезических измерений (определений)	$Mt = \sqrt{\Delta \Sigma \int \pm \frac{1}{4} \frac{1}{2} \frac{3}{4} 123 n}$	-
н123У	-	-	5180485.52	5291909.57	Метод спутниковых геодезических измерений (определений)	$Mt = \sqrt{\Delta \Sigma \int \pm \frac{1}{4} \frac{1}{2} \frac{3}{4} 123 n}$	-
н122У	-	-	5180488.61	5291912.67	Метод спутниковых геодезических измерений (определений)	$Mt = \sqrt{\Delta \Sigma \int \pm \frac{1}{4} \frac{1}{2} \frac{3}{4} 123 n}$	-
н121У	-	-	5180492.68	5291921.61	Метод спутниковых геодезических измерений (определений)	$Mt = \sqrt{\Delta \Sigma \int \pm \frac{1}{4} \frac{1}{2} \frac{3}{4} 123 n}$	-

1. Сведения о характерных точках границы уточняемого земельного участка с кадастровым номером 96:01:0002973:28 :							
Система координат СК-63, Зона 5							Зона № 5
Обозначение характерных точек границ	Координаты, м				Метод определения координат	Формулы, примененные для расчета средней квадратической погрешности определения координат характерных точек границ (Mt), с подставленными в такие формулы значениями и итоговые (вычисленные) значения Mt, м	Описание закрепления точки
	содержатся в Едином государственном реестре недвижимости		определены в результате выполнения комплексных кадастровых работ				
	X	Y	X	Y			
1	2	3	4	5	6	7	8
н1142У	-	-	5180495.96	5291929.42	Метод спутниковых геодезических измерений (определений)	$Mt = \sqrt{\Delta \Sigma \int \pm \frac{1}{4} \frac{1}{2} \frac{3}{4} 123 n}$	-
н1143У	-	-	5180498.79	5291936.31	Метод спутниковых геодезических измерений (определений)	$Mt = \sqrt{\Delta \Sigma \int \pm \frac{1}{4} \frac{1}{2} \frac{3}{4} 123 n}$	-
н1144У	-	-	5180508.60	5291956.59	Метод спутниковых геодезических измерений (определений)	$Mt = \sqrt{\Delta \Sigma \int \pm \frac{1}{4} \frac{1}{2} \frac{3}{4} 123 n}$	-
н1145У	-	-	5180528.24	5291951.35	Метод спутниковых геодезических измерений (определений)	$Mt = \sqrt{\Delta \Sigma \int \pm \frac{1}{4} \frac{1}{2} \frac{3}{4} 123 n}$	-
н1146У	-	-	5180527.94	5291950.19	Метод спутниковых геодезических измерений (определений)	$Mt = \sqrt{\Delta \Sigma \int \pm \frac{1}{4} \frac{1}{2} \frac{3}{4} 123 n}$	-
н1147У	-	-	5180528.97	5291949.96	Метод спутниковых геодезических измерений (определений)	$Mt = \sqrt{\Delta \Sigma \int \pm \frac{1}{4} \frac{1}{2} \frac{3}{4} 123 n}$	-
н1148У	-	-	5180535.40	5291948.21	Метод спутниковых геодезических измерений (определений)	$Mt = \sqrt{\Delta \Sigma \int \pm \frac{1}{4} \frac{1}{2} \frac{3}{4} 123 n}$	-
н1149У	-	-	5180535.01	5291946.90	Метод спутниковых геодезических измерений (определений)	$Mt = \sqrt{\Delta \Sigma \int \pm \frac{1}{4} \frac{1}{2} \frac{3}{4} 123 n}$	-
н1150У	-	-	5180537.18	5291946.34	Метод спутниковых геодезических измерений (определений)	$Mt = \sqrt{\Delta \Sigma \int \pm \frac{1}{4} \frac{1}{2} \frac{3}{4} 123 n}$	-
н1151У	-	-	5180541.74	5291945.12	Метод спутниковых геодезических измерений (определений)	$Mt = \sqrt{\Delta \Sigma \int \pm \frac{1}{4} \frac{1}{2} \frac{3}{4} 123 n}$	-
н1152У	-	-	5180545.57	5291944.71	Метод спутниковых геодезических измерений (определений)	$Mt = \sqrt{\Delta \Sigma \int \pm \frac{1}{4} \frac{1}{2} \frac{3}{4} 123 n}$	-

**1. Сведения о характерных точках границы уточняемого земельного участка с кадастровым номером 96:01:0002973:28 :**

**Система координат СК-63, Зона 5**

**Зона № 5**

Обозначение характерных точек границ	Координаты, м				Метод определения координат	Формулы, примененные для расчета средней квадратической погрешности определения координат характерных точек границ (Mt), с подставленными в такие формулы значениями и итоговые (вычисленные) значения Mt, м	Описание закрепления точки
	содержатся в Едином государственном реестре недвижимости		определены в результате выполнения комплексных кадастровых работ				
	X	Y	X	Y			
1	2	3	4	5	6	7	8
н1153У	-	-	5180552.43	5291944.00	Метод спутниковых геодезических измерений (определений)	$Mt = \sqrt{\Delta \Sigma \int \pm \frac{1}{4} \frac{1}{2} \frac{3}{4} 123 n}$	-
н698У	-	-	5180573.81	5291941.75	Метод спутниковых геодезических измерений (определений)	$Mt = \sqrt{\Delta \Sigma \int \pm \frac{1}{4} \frac{1}{2} \frac{3}{4} 123 n}$	-
н697У	-	-	5180573.07	5291979.14	Метод спутниковых геодезических измерений (определений)	$Mt = \sqrt{\Delta \Sigma \int \pm \frac{1}{4} \frac{1}{2} \frac{3}{4} 123 n}$	-
н696У	-	-	5180572.56	5292016.51	Метод спутниковых геодезических измерений (определений)	$Mt = \sqrt{\Delta \Sigma \int \pm \frac{1}{4} \frac{1}{2} \frac{3}{4} 123 n}$	-
н695У	-	-	5180566.11	5292073.46	Метод спутниковых геодезических измерений (определений)	$Mt = \sqrt{\Delta \Sigma \int \pm \frac{1}{4} \frac{1}{2} \frac{3}{4} 123 n}$	-
н1154У	-	-	5180564.21	5292087.96	Метод спутниковых геодезических измерений (определений)	$Mt = \sqrt{\Delta \Sigma \int \pm \frac{1}{4} \frac{1}{2} \frac{3}{4} 123 n}$	-
н1155У	-	-	5180562.90	5292098.96	Метод спутниковых геодезических измерений (определений)	$Mt = \sqrt{\Delta \Sigma \int \pm \frac{1}{4} \frac{1}{2} \frac{3}{4} 123 n}$	-
н1156У	-	-	5180511.32	5292086.80	Метод спутниковых геодезических измерений (определений)	$Mt = \sqrt{\Delta \Sigma \int \pm \frac{1}{4} \frac{1}{2} \frac{3}{4} 123 n}$	-
н1157У	-	-	5180509.42	5292093.11	Метод спутниковых геодезических измерений (определений)	$Mt = \sqrt{\Delta \Sigma \int \pm \frac{1}{4} \frac{1}{2} \frac{3}{4} 123 n}$	-
н1158У	-	-	5180499.51	5292088.20	Метод спутниковых геодезических измерений (определений)	$Mt = \sqrt{\Delta \Sigma \int \pm \frac{1}{4} \frac{1}{2} \frac{3}{4} 123 n}$	-
н1159У	-	-	5180491.92	5292084.45	Метод спутниковых геодезических измерений (определений)	$Mt = \sqrt{\Delta \Sigma \int \pm \frac{1}{4} \frac{1}{2} \frac{3}{4} 123 n}$	-



**1. Сведения о характерных точках границы уточняемого земельного участка с кадастровым номером 96:01:0002973:28 :**

Система координат СК-63, Зона 5					Зона № 5		
Обозначение характерных точек границ	Координаты, м				Метод определения координат	Формулы, примененные для расчета средней квадратической погрешности определения координат характерных точек границ (Mt), с подставленными в такие формулы значениями и итоговые (вычисленные) значения Mt, м	Описание закрепления точки
	содержатся в Едином государственном реестре недвижимости		определены в результате выполнения комплексных кадастровых работ				
	X	Y	X	Y			
1	2	3	4	5	6	7	8
н1160У	-	-	5180491.76	5292084.36	Метод спутниковых геодезических измерений (определений)	$Mt = \sqrt{\Delta \Sigma \int \pm 1/4 1/2 3/4 123 n}$	-
н1161У	-	-	5180484.68	5292080.86	Метод спутниковых геодезических измерений (определений)	$Mt = \sqrt{\Delta \Sigma \int \pm 1/4 1/2 3/4 123 n}$	-
н1162У	-	-	5180383.81	5292030.91	Метод спутниковых геодезических измерений (определений)	$Mt = \sqrt{\Delta \Sigma \int \pm 1/4 1/2 3/4 123 n}$	-
н1163У	-	-	5180329.20	5292008.20	Метод спутниковых геодезических измерений (определений)	$Mt = \sqrt{\Delta \Sigma \int \pm 1/4 1/2 3/4 123 n}$	-
н1164У	-	-	5180279.68	5291990.03	Метод спутниковых геодезических измерений (определений)	$Mt = \sqrt{\Delta \Sigma \int \pm 1/4 1/2 3/4 123 n}$	-
н1165У	-	-	5180283.87	5291975.03	Метод спутниковых геодезических измерений (определений)	$Mt = \sqrt{\Delta \Sigma \int \pm 1/4 1/2 3/4 123 n}$	-
н1166У	-	-	5180269.31	5291969.43	Метод спутниковых геодезических измерений (определений)	$Mt = \sqrt{\Delta \Sigma \int \pm 1/4 1/2 3/4 123 n}$	-
н1167У	-	-	5180250.68	5291962.27	Метод спутниковых геодезических измерений (определений)	$Mt = \sqrt{\Delta \Sigma \int \pm 1/4 1/2 3/4 123 n}$	-
н1168У	-	-	5180243.69	5291959.58	Метод спутниковых геодезических измерений (определений)	$Mt = \sqrt{\Delta \Sigma \int \pm 1/4 1/2 3/4 123 n}$	-
н1169У	-	-	5180256.27	5291947.97	Метод спутниковых геодезических измерений (определений)	$Mt = \sqrt{\Delta \Sigma \int \pm 1/4 1/2 3/4 123 n}$	-
н1170У	-	-	5180293.82	5291913.04	Метод спутниковых геодезических измерений (определений)	$Mt = \sqrt{\Delta \Sigma \int \pm 1/4 1/2 3/4 123 n}$	-

**1. Сведения о характерных точках границы уточняемого земельного участка с кадастровым номером 96:01:0002973:28 :**

Система координат СК-63, Зона 5					Зона № 5		
Обозначение характерных точек границ	Координаты, м				Метод определения координат	Формулы, примененные для расчета средней квадратической погрешности определения координат характерных точек границ (Mt), с подставленными в такие формулы значениями и итоговые (вычисленные) значения Mt, м	Описание закрепления точки
	содержатся в Едином государственном реестре недвижимости		определены в результате выполнения комплексных кадастровых работ				
	X	Y	X	Y			
1	2	3	4	5	6	7	8
н228У	-	-	5180304.48	5291904.68	Метод спутниковых геодезических измерений (определений)	$Mt = \sqrt{\Delta \Sigma \int \pm 1/4 1/2 3/4 123 n}$	-
н845У	-	-	5180331.32	5291885.16	Метод спутниковых геодезических измерений (определений)	$Mt = \sqrt{\Delta \Sigma \int \pm 1/4 1/2 3/4 123 n}$	-
н844У	-	-	5180370.06	5291857.26	Метод спутниковых геодезических измерений (определений)	$Mt = \sqrt{\Delta \Sigma \int \pm 1/4 1/2 3/4 123 n}$	-
н843У	-	-	5180343.92	5291820.81	Метод спутниковых геодезических измерений (определений)	$Mt = \sqrt{\Delta \Sigma \int \pm 1/4 1/2 3/4 123 n}$	-
н842У	-	-	5180346.00	5291820.19	Метод спутниковых геодезических измерений (определений)	$Mt = \sqrt{\Delta \Sigma \int \pm 1/4 1/2 3/4 123 n}$	-
н1171У	-	-	5180362.60	5291815.09	Метод спутниковых геодезических измерений (определений)	$Mt = \sqrt{\Delta \Sigma \int \pm 1/4 1/2 3/4 123 n}$	-
н1172У	-	-	5180366.80	5291813.87	Метод спутниковых геодезических измерений (определений)	$Mt = \sqrt{\Delta \Sigma \int \pm 1/4 1/2 3/4 123 n}$	-
н1173У	-	-	5180373.24	5291817.02	Метод спутниковых геодезических измерений (определений)	$Mt = \sqrt{\Delta \Sigma \int \pm 1/4 1/2 3/4 123 n}$	-
н128У	-	-	5180376.57	5291817.16	Метод спутниковых геодезических измерений (определений)	$Mt = \sqrt{\Delta \Sigma \int \pm 1/4 1/2 3/4 123 n}$	-
н133У	-	-	5180420.77	5291804.57	Метод спутниковых геодезических измерений (определений)	$Mt = \sqrt{\Delta \Sigma \int \pm 1/4 1/2 3/4 123 n}$	-
н1128У	-	-	5180442.91	5291798.36	Метод спутниковых геодезических измерений (определений)	$Mt = \sqrt{\Delta \Sigma \int \pm 1/4 1/2 3/4 123 n}$	-

**2. Сведения о частях границ уточняемого земельного участка с кадастровым номером 96:01:0002973:28 :**

Обозначение части границ		Горизонтальное проложение (S), м	Описание прохождения части границ	Сведения о согласовании местоположения границ (согласовано/спорное)
от т.	до т.			
1	2	3	4	5
н1128У	н1129У	12.44	-	-
н1129У	н1130У	0.14	-	-
н1130У	н1131У	18.76	-	-
н1131У	н111У	3.19	-	-
н111У	н110У	18.60	-	-
н110У	н1112У	0.30	-	-
н1112У	н1111У	5.36	-	-
н1111У	н1132У	0.21	-	-
н1132У	н1133У	6.54	-	-
н1133У	н1134У	0.64	-	-
н1134У	н1135У	12.16	-	-
н1135У	н1136У	3.13	-	-
н1136У	н1137У	4.04	-	-
н1137У	н1138У	3.98	-	-
н1138У	н1139У	6.24	-	-
н1139У	н1140У	10.06	-	-
н1140У	н1141У	7.34	-	-
н1141У	н123У	7.29	-	-
н123У	н122У	4.38	-	-
н122У	н121У	9.82	-	-
н121У	н1142У	8.47	-	-
н1142У	н1143У	7.45	-	-
н1143У	н1144У	22.53	-	-
н1144У	н1145У	20.33	-	-
н1145У	н1146У	1.20	-	-
н1146У	н1147У	1.06	-	-
н1147У	н1148У	6.66	-	-
н1148У	н1149У	1.37	-	-
н1149У	н1150У	2.24	-	-
н1150У	н1151У	4.72	-	-
н1151У	н1152У	3.85	-	-
н1152У	н1153У	6.90	-	-
н1153У	н698У	21.50	-	-
н698У	н697У	37.40	-	-
н697У	н696У	37.37	-	-
н696У	н695У	57.31	-	-
н695У	н1154У	14.62	-	-
н1154У	н1155У	11.08	-	-
н1155У	н1156У	52.99	-	-

**2. Сведения о частях границ уточняемого земельного участка с кадастровым номером 96:01:0002973:28 :**

Обозначение части границ		Горизонтальное проложение (S), м	Описание прохождения части границ	Сведения о согласовании местоположения границ (согласовано/спорное)
от т.	до т.			
1	2	3	4	5
н1156У	н1157У	6.59	-	-
н1157У	н1158У	11.06	-	-
н1158У	н1159У	8.47	-	-
н1159У	н1160У	0.18	-	-
н1160У	н1161У	7.90	-	-
н1161У	н1162У	112.56	-	-
н1162У	н1163У	59.14	-	-
н1163У	н1164У	52.75	-	-
н1164У	н1165У	15.57	-	-
н1165У	н1166У	15.60	-	-
н1166У	н1167У	19.96	-	-
н1167У	н1168У	7.49	-	-
н1168У	н1169У	17.12	-	-
н1169У	н1170У	51.28	-	-
н1170У	н228У	13.55	-	-
н228У	н845У	33.19	-	-
н845У	н844У	47.74	-	-
н844У	н843У	44.85	-	-
н843У	н842У	2.17	-	-
н842У	н1171У	17.37	-	-
н1171У	н1172У	4.37	-	-
н1172У	н1173У	7.17	-	-
н1173У	н128У	3.33	-	-
н128У	н133У	45.96	-	-
н133У	н1128У	22.99	-	-

**3. Сведения о характеристиках уточняемого земельного участка с кадастровым номером 96:01:0002973:28 :**

№ п/п	Наименование характеристики земельного участка	Значение характеристики
1	2	3
1.	Адрес земельного участка	-
1.1.	Сведения о местоположении земельного участка (при отсутствии адреса) в структурированном в соответствии с федеральной информационной адресной системой виде	-
1.2.	Дополнительные сведения о местоположении земельного участка	-
2.	Площадь земельного участка ± величина погрешности определения (вычисления) площади ( $P \pm \Delta P$ ), м <sup>2</sup>	50886 ± 79
3.	Формула, примененная для вычисления предельной погрешности определения площади земельного участка, с подставленными значениями и итоговые (вычисленные) значения ( $\Delta P$ ), м <sup>2</sup>	$\Delta P = 3.5 * M_t * \sqrt{P} = 3.5 * 0,1 * \sqrt{50886} = 79$

<b>3. Сведения о характеристиках уточняемого земельного участка с кадастровым номером 96:01:0002973:28 :</b>		
<b>№ п/п</b>	<b>Наименование характеристики земельного участка</b>	<b>Значение характеристики</b>
<b>1</b>	<b>2</b>	<b>3</b>
4.	Площадь земельного участка согласно сведениям Единого государственного реестра недвижимости (Ркад), м2	50886
5.	Оценка расхождения Р и Ркад (Р - Ркад), м2	-
6.	Предельные минимальный и максимальный размеры земельного участка (Рмин и Рмакс), м2	- -
7.	Вид (виды) разрешенного использования	-
7.1.	Дополнительные сведения об использовании земельного участка	-
8.	Кадастровый или иной государственный учетный номер (инвентарный) здания, сооружения, объекта незавершенного строительства, расположенного на земельном участке	96:01:0002959:27 96:01:0002959:28 96:01:0002959:29 96:01:0002959:30 96:01:0002959:32 96:01:0002959:33 96:01:0002973:54 96:01:0002973:55 96:01:0002973:57 96:01:0002973:58 96:01:0002959:25 96:01:0002959:26
9.	Сведения о земельных участках (землях общего пользования, территории общего пользования), посредством которых обеспечивается доступ	Земли общего пользования
10.	Иные сведения	-
<b>4. Пояснения к сведениям об уточняемом земельном участке с кадастровым номером 96:01:0002973:28 :</b>		
1.	-	

## Сведения об уточняемых земельных участках

### 1. Сведения о характерных точках границы уточняемого земельного участка с кадастровым номером 96:01:0002959:342 :

Система координат СК-63, Зона 5

Зона №5

Обозначение характерных точек границ	Координаты, м				Метод определения координат	Формулы, примененные для расчета средней квадратической погрешности определения координат характерных точек границ (Mt), с подставленными в такие формулы значениями и итоговые (вычисленные) значения Mt, м	Описание закрепления точки
	содержатся в Едином государственном реестре недвижимости		определены в результате выполнения комплексных работ				
	X	Y	X	Y			
1	2	3	4	5	6	7	8
						-	
н883У	-	-	5180926.96	5291325.32	Метод спутниковых геодезических измерений (определений)	$Mt = \sqrt{\Delta \Sigma \int \pm \frac{1}{4} \frac{1}{2} \frac{3}{4} 123 n}$	-
н882У	-	-	5180927.37	5291348.22	Метод спутниковых геодезических измерений (определений)	$Mt = \sqrt{\Delta \Sigma \int \pm \frac{1}{4} \frac{1}{2} \frac{3}{4} 123 n}$	-
н881У	-	-	5180927.47	5291353.92	Метод спутниковых геодезических измерений (определений)	$Mt = \sqrt{\Delta \Sigma \int \pm \frac{1}{4} \frac{1}{2} \frac{3}{4} 123 n}$	-
н880У	-	-	5180929.07	5291354.17	Метод спутниковых геодезических измерений (определений)	$Mt = \sqrt{\Delta \Sigma \int \pm \frac{1}{4} \frac{1}{2} \frac{3}{4} 123 n}$	-
н879У	-	-	5180928.71	5291359.69	Метод спутниковых геодезических измерений (определений)	$Mt = \sqrt{\Delta \Sigma \int \pm \frac{1}{4} \frac{1}{2} \frac{3}{4} 123 n}$	-
н878У	-	-	5180927.95	5291359.68	Метод спутниковых геодезических измерений (определений)	$Mt = \sqrt{\Delta \Sigma \int \pm \frac{1}{4} \frac{1}{2} \frac{3}{4} 123 n}$	-
н877У	-	-	5180928.02	5291368.41	Метод спутниковых геодезических измерений (определений)	$Mt = \sqrt{\Delta \Sigma \int \pm \frac{1}{4} \frac{1}{2} \frac{3}{4} 123 n}$	-
н876У	-	-	5180931.64	5291368.20	Метод спутниковых геодезических измерений (определений)	$Mt = \sqrt{\Delta \Sigma \int \pm \frac{1}{4} \frac{1}{2} \frac{3}{4} 123 n}$	-
н875У	-	-	5180952.96	5291366.91	Метод спутниковых геодезических измерений (определений)	$Mt = \sqrt{\Delta \Sigma \int \pm \frac{1}{4} \frac{1}{2} \frac{3}{4} 123 n}$	-
н874У	-	-	5180952.95	5291367.67	Метод спутниковых геодезических измерений (определений)	$Mt = \sqrt{\Delta \Sigma \int \pm \frac{1}{4} \frac{1}{2} \frac{3}{4} 123 n}$	-

**1. Сведения о характерных точках границы уточняемого земельного участка с кадастровым номером 96:01:0002959:342 :**

Система координат СК-63, Зона 5					Зона № 5		
Обозначение характерных точек границ	Координаты, м				Метод определения координат	Формулы, примененные для расчета средней квадратической погрешности определения координат характерных точек границ (Mt), с подставленными в такие формулы значениями и итоговые (вычисленные) значения Mt, м	Описание закрепления точки
	содержатся в Едином государственном реестре недвижимости		определены в результате выполнения комплексных кадастровых работ				
	X	Y	X	Y			
1	2	3	4	5	6	7	8
н873У	-	-	5180956.22	5291367.56	Метод спутниковых геодезических измерений (определений)	$Mt = \sqrt{\Delta \Sigma \int \pm 1/4 1/2 3/4 123 n}$	-
н1174У	-	-	5180956.42	5291384.81	Метод спутниковых геодезических измерений (определений)	$Mt = \sqrt{\Delta \Sigma \int \pm 1/4 1/2 3/4 123 n}$	-
н1175У	-	-	5180956.37	5291387.14	Метод спутниковых геодезических измерений (определений)	$Mt = \sqrt{\Delta \Sigma \int \pm 1/4 1/2 3/4 123 n}$	-
н1176У	-	-	5180920.64	5291388.96	Метод спутниковых геодезических измерений (определений)	$Mt = \sqrt{\Delta \Sigma \int \pm 1/4 1/2 3/4 123 n}$	-
н1177У	-	-	5180922.11	5291397.24	Метод спутниковых геодезических измерений (определений)	$Mt = \sqrt{\Delta \Sigma \int \pm 1/4 1/2 3/4 123 n}$	-
н1178У	-	-	5180926.69	5291423.25	Метод спутниковых геодезических измерений (определений)	$Mt = \sqrt{\Delta \Sigma \int \pm 1/4 1/2 3/4 123 n}$	-
н1179У	-	-	5180929.47	5291422.75	Метод спутниковых геодезических измерений (определений)	$Mt = \sqrt{\Delta \Sigma \int \pm 1/4 1/2 3/4 123 n}$	-
н1180У	-	-	5180932.43	5291441.53	Метод спутниковых геодезических измерений (определений)	$Mt = \sqrt{\Delta \Sigma \int \pm 1/4 1/2 3/4 123 n}$	-
н1181У	-	-	5180927.39	5291442.30	Метод спутниковых геодезических измерений (определений)	$Mt = \sqrt{\Delta \Sigma \int \pm 1/4 1/2 3/4 123 n}$	-
н1182У	-	-	5180927.59	5291444.80	Метод спутниковых геодезических измерений (определений)	$Mt = \sqrt{\Delta \Sigma \int \pm 1/4 1/2 3/4 123 n}$	-
н1183У	-	-	5180914.98	5291446.20	Метод спутниковых геодезических измерений (определений)	$Mt = \sqrt{\Delta \Sigma \int \pm 1/4 1/2 3/4 123 n}$	-

1. Сведения о характерных точках границы уточняемого земельного участка с кадастровым номером 96:01:0002959:342 :							
Система координат СК-63, Зона 5							Зона № 5
Обозначение характерных точек границ	Координаты, м				Метод определения координат	Формулы, примененные для расчета средней квадратической погрешности определения координат характерных точек границ (Mt), с подставленными в такие формулы значениями и итоговые (вычисленные) значения Mt, м	Описание закрепления точки
	содержатся в Едином государственном реестре недвижимости		определены в результате выполнения комплексных кадастровых работ				
	X	Y	X	Y			
1	2	3	4	5	6	7	8
н1184У	-	-	5180914.41	5291442.10	Метод спутниковых геодезических измерений (определений)	$Mt = \sqrt{\Delta \Sigma \int \pm \frac{1}{4} \frac{1}{2} \frac{3}{4} 123 n}$	-
н605У	-	-	5180903.53	5291441.78	Метод спутниковых геодезических измерений (определений)	$Mt = \sqrt{\Delta \Sigma \int \pm \frac{1}{4} \frac{1}{2} \frac{3}{4} 123 n}$	-
н40У	-	-	5180902.54	5291441.79	Метод спутниковых геодезических измерений (определений)	$Mt = \sqrt{\Delta \Sigma \int \pm \frac{1}{4} \frac{1}{2} \frac{3}{4} 123 n}$	-
н39У	-	-	5180902.34	5291421.47	Метод спутниковых геодезических измерений (определений)	$Mt = \sqrt{\Delta \Sigma \int \pm \frac{1}{4} \frac{1}{2} \frac{3}{4} 123 n}$	-
н1185У	-	-	5180908.56	5291421.75	Метод спутниковых геодезических измерений (определений)	$Mt = \sqrt{\Delta \Sigma \int \pm \frac{1}{4} \frac{1}{2} \frac{3}{4} 123 n}$	-
н1186У	-	-	5180908.96	5291391.65	Метод спутниковых геодезических измерений (определений)	$Mt = \sqrt{\Delta \Sigma \int \pm \frac{1}{4} \frac{1}{2} \frac{3}{4} 123 n}$	-
н1187У	-	-	5180900.73	5291391.65	Метод спутниковых геодезических измерений (определений)	$Mt = \sqrt{\Delta \Sigma \int \pm \frac{1}{4} \frac{1}{2} \frac{3}{4} 123 n}$	-
н1188У	-	-	5180900.48	5291388.63	Метод спутниковых геодезических измерений (определений)	$Mt = \sqrt{\Delta \Sigma \int \pm \frac{1}{4} \frac{1}{2} \frac{3}{4} 123 n}$	-
н1189У	-	-	5180900.24	5291369.56	Метод спутниковых геодезических измерений (определений)	$Mt = \sqrt{\Delta \Sigma \int \pm \frac{1}{4} \frac{1}{2} \frac{3}{4} 123 n}$	-
н1190У	-	-	5180900.03	5291352.98	Метод спутниковых геодезических измерений (определений)	$Mt = \sqrt{\Delta \Sigma \int \pm \frac{1}{4} \frac{1}{2} \frac{3}{4} 123 n}$	-
н1191У	-	-	5180911.67	5291352.79	Метод спутниковых геодезических измерений (определений)	$Mt = \sqrt{\Delta \Sigma \int \pm \frac{1}{4} \frac{1}{2} \frac{3}{4} 123 n}$	-



1. Сведения о характерных точках границы уточняемого земельного участка с кадастровым номером 96:01:0002959:342 :							
Система координат СК-63, Зона 5						Зона № 5	
Обозначение характерных точек границ	Координаты, м				Метод определения координат	Формулы, примененные для расчета средней квадратической погрешности определения координат характерных точек границ (Mt), с подставленными в такие формулы значениями и итоговые (вычисленные) значения Mt, м	Описание закрепления точки
	содержатся в Едином государственном реестре недвижимости		определены в результате выполнения комплексных кадастровых работ				
	X	Y	X	Y			
1	2	3	4	5	6	7	8
н355У	-	-	5180913.42	5291339.22	Метод спутниковых геодезических измерений (определений)	$Mt = \sqrt{\Delta \Sigma \int \pm 1/4 1/2 3/4 123 n}$	-
н354У	-	-	5180923.76	5291338.54	Метод спутниковых геодезических измерений (определений)	$Mt = \sqrt{\Delta \Sigma \int \pm 1/4 1/2 3/4 123 n}$	-
н353У	-	-	5180922.97	5291325.59	Метод спутниковых геодезических измерений (определений)	$Mt = \sqrt{\Delta \Sigma \int \pm 1/4 1/2 3/4 123 n}$	-
н883У	-	-	5180926.96	5291325.32	Метод спутниковых геодезических измерений (определений)	$Mt = \sqrt{\Delta \Sigma \int \pm 1/4 1/2 3/4 123 n}$	-
2. Сведения о частях границ уточняемого земельного участка с кадастровым номером 96:01:0002959:342 :							
Обозначение части границ		Горизонтальное проложение (S), м	Описание прохождения части границ	Сведения о согласовании местоположения границ (согласовано/спорное)			
от т.	до т.						
1	2	3	4	5			
н883У	н882У	22.90	-	-			
н882У	н881У	5.70	-	-			
н881У	н880У	1.62	-	-			
н880У	н879У	5.53	-	-			
н879У	н878У	0.76	-	-			
н878У	н877У	8.73	-	-			
н877У	н876У	3.63	-	-			
н876У	н875У	21.36	-	-			
н875У	н874У	0.76	-	-			
н874У	н873У	3.27	-	-			
н873У	н1174У	17.25	-	-			
н1174У	н1175У	2.33	-	-			
н1175У	н1176У	35.78	-	-			
н1176У	н1177У	8.41	-	-			
н1177У	н1178У	26.41	-	-			
н1178У	н1179У	2.82	-	-			

**2. Сведения о частях границ уточняемого земельного участка с кадастровым номером 96:01:0002959:342 :**

Обозначение части границ		Горизонтальное проложение (S), м	Описание прохождения части границ	Сведения о согласовании местоположения границ (согласовано/спорное)
от т.	до т.			
1	2	3	4	5
н1179У	н1180У	19.01	-	-
н1180У	н1181У	5.10	-	-
н1181У	н1182У	2.51	-	-
н1182У	н1183У	12.69	-	-
н1183У	н1184У	4.14	-	-
н1184У	н605У	10.88	-	-
н605У	н40У	0.99	-	-
н40У	н39У	20.32	-	-
н39У	н1185У	6.23	-	-
н1185У	н1186У	30.10	-	-
н1186У	н1187У	8.23	-	-
н1187У	н1188У	3.03	-	-
н1188У	н1189У	19.07	-	-
н1189У	н1190У	16.58	-	-
н1190У	н1191У	11.64	-	-
н1191У	н355У	13.68	-	-
н355У	н354У	10.36	-	-
н354У	н353У	12.97	-	-
н353У	н883У	4.00	-	-

**3. Сведения о характеристиках уточняемого земельного участка с кадастровым номером 96:01:0002959:342 :**

№ п/п	Наименование характеристики земельного участка	Значение характеристики
1	2	3
1.	Адрес земельного участка	-
1.1.	Сведения о местоположении земельного участка (при отсутствии адреса) в структурированном в соответствии с федеральной информационной адресной системой виде	-
1.2.	Дополнительные сведения о местоположении земельного участка	-
2.	Площадь земельного участка ± величина погрешности определения (вычисления) площади ( $P \pm \Delta P$ ), м <sup>2</sup>	2957 ± 19
3.	Формула, примененная для вычисления предельной погрешности определения площади земельного участка, с подставленными значениями и итоговые (вычисленные) значения ( $\Delta P$ ), м <sup>2</sup>	$\Delta P = 3.5 * M_t * \sqrt{P} = 3.5 * 0,1 * \sqrt{2957} = 19$
4.	Площадь земельного участка согласно сведениям Единого государственного реестра недвижимости (Ркад), м <sup>2</sup>	2940
5.	Оценка расхождения P и Ркад (P - Ркад), м <sup>2</sup>	17
6.	Предельные минимальный и максимальный размеры земельного участка (Рмин и Рмакс), м <sup>2</sup>	- -
7.	Вид (виды) разрешенного использования	-

**3. Сведения о характеристиках уточняемого земельного участка с кадастровым номером 96:01:0002959:342 :**

<b>№ п/п</b>	<b>Наименование характеристики земельного участка</b>	<b>Значение характеристики</b>
<b>1</b>	<b>2</b>	<b>3</b>
7.1.	Дополнительные сведения об использовании земельного участка	-
8.	Кадастровый или иной государственный учетный номер (инвентарный) здания, сооружения, объекта незавершенного строительства, расположенного на земельном участке	96:01:0002959:260 96:01:0002959:468 96:01:0002959:469 96:01:0002959:470 96:01:0002959:471 96:01:0002959:472
9.	Сведения о земельных участках (землях общего пользования, территории общего пользования), посредством которых обеспечивается доступ	Земли общего пользования
10.	Иные сведения	-

**4. Пояснения к сведениям об уточняемом земельном участке с кадастровым номером 96:01:0002959:342 :**

1.	-

## Сведения об уточняемых земельных участках

### 1. Сведения о характерных точках границы уточняемого земельного участка с кадастровым номером 96:01:0002959:344 :

Система координат СК-63, Зона 5

Зона №5

Обозначение характерных точек границ	Координаты, м				Метод определения координат	Формулы, примененные для расчета средней квадратической погрешности определения координат характерных точек границ (Mt), с подставленными в такие формулы значениями и итоговые (вычисленные) значения Mt, м	Описание закрепления точки
	содержатся в Едином государственном реестре недвижимости		определены в результате выполнения комплексных работ				
	X	Y	X	Y			
1	2	3	4	5	6	7	8
						-	
н1192У	-	-	5180844.97	5291330.15	Метод спутниковых геодезических измерений (определений)	$Mt = \sqrt{\Delta \Sigma \int \pm \frac{1}{4} \frac{1}{2} \frac{3}{4} 123 n}$	-
н1193У	-	-	5180844.90	5291331.34	Метод спутниковых геодезических измерений (определений)	$Mt = \sqrt{\Delta \Sigma \int \pm \frac{1}{4} \frac{1}{2} \frac{3}{4} 123 n}$	-
н1194У	-	-	5180845.64	5291342.80	Метод спутниковых геодезических измерений (определений)	$Mt = \sqrt{\Delta \Sigma \int \pm \frac{1}{4} \frac{1}{2} \frac{3}{4} 123 n}$	-
н1195У	-	-	5180845.75	5291344.51	Метод спутниковых геодезических измерений (определений)	$Mt = \sqrt{\Delta \Sigma \int \pm \frac{1}{4} \frac{1}{2} \frac{3}{4} 123 n}$	-
н1196У	-	-	5180846.64	5291344.45	Метод спутниковых геодезических измерений (определений)	$Mt = \sqrt{\Delta \Sigma \int \pm \frac{1}{4} \frac{1}{2} \frac{3}{4} 123 n}$	-
н1197У	-	-	5180846.74	5291347.80	Метод спутниковых геодезических измерений (определений)	$Mt = \sqrt{\Delta \Sigma \int \pm \frac{1}{4} \frac{1}{2} \frac{3}{4} 123 n}$	-
н1198У	-	-	5180846.78	5291348.90	Метод спутниковых геодезических измерений (определений)	$Mt = \sqrt{\Delta \Sigma \int \pm \frac{1}{4} \frac{1}{2} \frac{3}{4} 123 n}$	-
н1199У	-	-	5180846.80	5291349.90	Метод спутниковых геодезических измерений (определений)	$Mt = \sqrt{\Delta \Sigma \int \pm \frac{1}{4} \frac{1}{2} \frac{3}{4} 123 n}$	-
н1200У	-	-	5180846.81	5291350.90	Метод спутниковых геодезических измерений (определений)	$Mt = \sqrt{\Delta \Sigma \int \pm \frac{1}{4} \frac{1}{2} \frac{3}{4} 123 n}$	-
н1201У	-	-	5180846.84	5291366.80	Метод спутниковых геодезических измерений (определений)	$Mt = \sqrt{\Delta \Sigma \int \pm \frac{1}{4} \frac{1}{2} \frac{3}{4} 123 n}$	-

1. Сведения о характерных точках границы уточняемого земельного участка с кадастровым номером 96:01:0002959:344 :							
Система координат СК-63, Зона 5							Зона № 5
Обозначение характерных точек границ	Координаты, м				Метод определения координат	Формулы, примененные для расчета средней квадратической погрешности определения координат характерных точек границ (Mt), с подставленными в такие формулы значениями и итоговые (вычисленные) значения Mt, м	Описание закрепления точки
	содержатся в Едином государственном реестре недвижимости		определены в результате выполнения комплексных кадастровых работ				
	X	Y	X	Y			
1	2	3	4	5	6	7	8
н1202У	-	-	5180841.99	5291366.56	Метод спутниковых геодезических измерений (определений)	$Mt = \sqrt{\Delta \Sigma \int \pm 1/4 1/2 3/4 123 n}$	-
н1203У	-	-	5180841.95	5291367.56	Метод спутниковых геодезических измерений (определений)	$Mt = \sqrt{\Delta \Sigma \int \pm 1/4 1/2 3/4 123 n}$	-
н1204У	-	-	5180828.21	5291366.87	Метод спутниковых геодезических измерений (определений)	$Mt = \sqrt{\Delta \Sigma \int \pm 1/4 1/2 3/4 123 n}$	-
н1205У	-	-	5180826.18	5291366.77	Метод спутниковых геодезических измерений (определений)	$Mt = \sqrt{\Delta \Sigma \int \pm 1/4 1/2 3/4 123 n}$	-
н1206У	-	-	5180825.28	5291366.72	Метод спутниковых геодезических измерений (определений)	$Mt = \sqrt{\Delta \Sigma \int \pm 1/4 1/2 3/4 123 n}$	-
н1207У	-	-	5180824.84	5291359.96	Метод спутниковых геодезических измерений (определений)	$Mt = \sqrt{\Delta \Sigma \int \pm 1/4 1/2 3/4 123 n}$	-
н1208У	-	-	5180824.57	5291355.77	Метод спутниковых геодезических измерений (определений)	$Mt = \sqrt{\Delta \Sigma \int \pm 1/4 1/2 3/4 123 n}$	-
н1209У	-	-	5180824.27	5291351.06	Метод спутниковых геодезических измерений (определений)	$Mt = \sqrt{\Delta \Sigma \int \pm 1/4 1/2 3/4 123 n}$	-
н1210У	-	-	5180824.19	5291350.07	Метод спутниковых геодезических измерений (определений)	$Mt = \sqrt{\Delta \Sigma \int \pm 1/4 1/2 3/4 123 n}$	-
н1211У	-	-	5180823.72	5291343.91	Метод спутниковых геодезических измерений (определений)	$Mt = \sqrt{\Delta \Sigma \int \pm 1/4 1/2 3/4 123 n}$	-
н1212У	-	-	5180823.08	5291331.32	Метод спутниковых геодезических измерений (определений)	$Mt = \sqrt{\Delta \Sigma \int \pm 1/4 1/2 3/4 123 n}$	-

**1. Сведения о характерных точках границы уточняемого земельного участка с кадастровым номером 96:01:0002959:344 :**

Система координат СК-63, Зона 5					Зона № 5		
Обозначение характерных точек границ	Координаты, м				Метод определения координат	Формулы, примененные для расчета средней квадратической погрешности определения координат характерных точек границ (Mt), с подставленными в такие формулы значениями и итоговые (вычисленные) значения Mt, м	Описание закрепления точки
	содержатся в Едином государственном реестре недвижимости		определены в результате выполнения комплексных кадастровых работ				
	X	Y	X	Y			
1	2	3	4	5	6	7	8
н1192У	-	-	5180844.97	5291330.15	Метод спутниковых геодезических измерений (определений)	$Mt = \sqrt{\Delta \Sigma \int \pm 1/4 1/2 3/4 123 n}$	-

**2. Сведения о частях границ уточняемого земельного участка с кадастровым номером 96:01:0002959:344 :**

Обозначение части границ		Горизонтальное проложение (S), м	Описание прохождения части границ	Сведения о согласовании местоположения границ (согласовано/спорное)
от т.	до т.			
1	2	3	4	5
н1192У	н1193У	1.19	-	-
н1193У	н1194У	11.48	-	-
н1194У	н1195У	1.71	-	-
н1195У	н1196У	0.89	-	-
н1196У	н1197У	3.35	-	-
н1197У	н1198У	1.10	-	-
н1198У	н1199У	1.00	-	-
н1199У	н1200У	1.00	-	-
н1200У	н1201У	15.90	-	-
н1201У	н1202У	4.86	-	-
н1202У	н1203У	1.00	-	-
н1203У	н1204У	13.76	-	-
н1204У	н1205У	2.03	-	-
н1205У	н1206У	0.90	-	-
н1206У	н1207У	6.77	-	-
н1207У	н1208У	4.20	-	-
н1208У	н1209У	4.72	-	-
н1209У	н1210У	0.99	-	-
н1210У	н1211У	6.18	-	-
н1211У	н1212У	12.61	-	-
н1212У	н1192У	21.92	-	-

<b>3. Сведения о характеристиках уточняемого земельного участка с кадастровым номером 96:01:0002959:344 :</b>		
<b>№ п/п</b>	<b>Наименование характеристики земельного участка</b>	<b>Значение характеристики</b>
<b>1</b>	<b>2</b>	<b>3</b>
1.	Адрес земельного участка	-
1.1.	Сведения о местоположении земельного участка (при отсутствии адреса) в структурированном в соответствии с федеральной информационной адресной системой виде	-
1.2.	Дополнительные сведения о местоположении земельного участка	-
2.	Площадь земельного участка $\pm$ величина погрешности определения (вычисления) площади ( $P \pm \Delta P$ ), м <sup>2</sup>	803 $\pm$ 10
3.	Формула, примененная для вычисления предельной погрешности определения площади земельного участка, с подставленными значениями и итоговые (вычисленные) значения ( $\Delta P$ ), м <sup>2</sup>	$\Delta P = 3.5 * M_t * \sqrt{P} = 3.5 * 0,1 * \sqrt{803} = 10$
4.	Площадь земельного участка согласно сведениям Единого государственного реестра недвижимости ( $P_{\text{кад}}$ ), м <sup>2</sup>	803
5.	Оценка расхождения $P$ и $P_{\text{кад}}$ ( $P - P_{\text{кад}}$ ), м <sup>2</sup>	-
6.	Предельные минимальный и максимальный размеры земельного участка ( $P_{\text{мин}}$ и $P_{\text{макс}}$ ), м <sup>2</sup>	- -
7.	Вид (виды) разрешенного использования	-
7.1.	Дополнительные сведения об использовании земельного участка	-
8.	Кадастровый или иной государственный учетный номер (инвентарный) здания, сооружения, объекта незавершенного строительства, расположенного на земельном участке	96:01:0002959:226 96:01:0002959:353 96:01:0002959:354 96:01:0002959:378
9.	Сведения о земельных участках (землях общего пользования, территории общего пользования), посредством которых обеспечивается доступ	Земли общего пользования
10.	Иные сведения	-
<b>4. Пояснения к сведениям об уточняемом земельном участке с кадастровым номером 96:01:0002959:344 :</b>		
1.	-	

## Сведения об уточняемых земельных участках

### 1. Сведения о характерных точках границы уточняемого земельного участка с кадастровым номером 96:01:0002959:345 :

Система координат СК-63, Зона 5

Зона №5

Обозначение характерных точек границ	Координаты, м				Метод определения координат	Формулы, примененные для расчета средней квадратической погрешности определения координат характерных точек границ (Mt), с подставленными в такие формулы значениями и итоговые (вычисленные) значения Mt, м	Описание закрепления точки
	содержатся в Едином государственном реестре недвижимости		определены в результате выполнения комплексных кадастровых работ				
	X	Y	X	Y			
1	2	3	4	5	6	7	8
						-	
н1213У	-	-	5180122.80	5291551.51	Метод спутниковых геодезических измерений (определений)	$Mt = \sqrt{\Delta \Sigma \int \pm \frac{1}{4} \frac{1}{2} \frac{3}{4} 123 n}$	-
н1214У	-	-	5180123.19	5291555.48	Метод спутниковых геодезических измерений (определений)	$Mt = \sqrt{\Delta \Sigma \int \pm \frac{1}{4} \frac{1}{2} \frac{3}{4} 123 n}$	-
н1215У	-	-	5180123.67	5291560.46	Метод спутниковых геодезических измерений (определений)	$Mt = \sqrt{\Delta \Sigma \int \pm \frac{1}{4} \frac{1}{2} \frac{3}{4} 123 n}$	-
н1216У	-	-	5180124.05	5291564.44	Метод спутниковых геодезических измерений (определений)	$Mt = \sqrt{\Delta \Sigma \int \pm \frac{1}{4} \frac{1}{2} \frac{3}{4} 123 n}$	-
н1217У	-	-	5180125.00	5291574.24	Метод спутниковых геодезических измерений (определений)	$Mt = \sqrt{\Delta \Sigma \int \pm \frac{1}{4} \frac{1}{2} \frac{3}{4} 123 n}$	-
н1218У	-	-	5180113.91	5291575.03	Метод спутниковых геодезических измерений (определений)	$Mt = \sqrt{\Delta \Sigma \int \pm \frac{1}{4} \frac{1}{2} \frac{3}{4} 123 n}$	-
н1219У	-	-	5180113.57	5291575.06	Метод спутниковых геодезических измерений (определений)	$Mt = \sqrt{\Delta \Sigma \int \pm \frac{1}{4} \frac{1}{2} \frac{3}{4} 123 n}$	-
н1220У	-	-	5180095.07	5291576.37	Метод спутниковых геодезических измерений (определений)	$Mt = \sqrt{\Delta \Sigma \int \pm \frac{1}{4} \frac{1}{2} \frac{3}{4} 123 n}$	-
н1221У	-	-	5180093.91	5291563.59	Метод спутниковых геодезических измерений (определений)	$Mt = \sqrt{\Delta \Sigma \int \pm \frac{1}{4} \frac{1}{2} \frac{3}{4} 123 n}$	-
н1222У	-	-	5180092.69	5291558.81	Метод спутниковых геодезических измерений (определений)	$Mt = \sqrt{\Delta \Sigma \int \pm \frac{1}{4} \frac{1}{2} \frac{3}{4} 123 n}$	-



1. Сведения о характерных точках границы уточняемого земельного участка с кадастровым номером 96:01:0002959:345 :							
Система координат СК-63, Зона 5							Зона № 5
Обозначение характерных точек границ	Координаты, м				Метод определения координат	Формулы, примененные для расчета средней квадратической погрешности определения координат характерных точек границ (Mt), с подставленными в такие формулы значениями и итоговые (вычисленные) значения Mt, м	Описание закрепления точки
	содержатся в Едином государственном реестре недвижимости		определены в результате выполнения комплексных кадастровых работ				
	X	Y	X	Y			
1	2	3	4	5	6	7	8
н1223У	-	-	5180092.24	5291553.69	Метод спутниковых геодезических измерений (определений)	$Mt = \sqrt{\Delta \Sigma \int \pm 1/4 1/2 3/4 123 n}$	-
н1224У	-	-	5180109.64	5291552.45	Метод спутниковых геодезических измерений (определений)	$Mt = \sqrt{\Delta \Sigma \int \pm 1/4 1/2 3/4 123 n}$	-
н1225У	-	-	5180117.81	5291551.87	Метод спутниковых геодезических измерений (определений)	$Mt = \sqrt{\Delta \Sigma \int \pm 1/4 1/2 3/4 123 n}$	-
н1213У	-	-	5180122.80	5291551.51	Метод спутниковых геодезических измерений (определений)	$Mt = \sqrt{\Delta \Sigma \int \pm 1/4 1/2 3/4 123 n}$	-
2. Сведения о частях границ уточняемого земельного участка с кадастровым номером 96:01:0002959:345 :							
Обозначение части границ		Горизонтальное проложение (S), м	Описание прохождения части границ	Сведения о согласовании местоположения границ (согласовано/спорное)			
от т.	до т.						
1	2	3	4	5			
н1213У	н1214У	3.99	-	-			
н1214У	н1215У	5.00	-	-			
н1215У	н1216У	4.00	-	-			
н1216У	н1217У	9.85	-	-			
н1217У	н1218У	11.12	-	-			
н1218У	н1219У	0.34	-	-			
н1219У	н1220У	18.55	-	-			
н1220У	н1221У	12.83	-	-			
н1221У	н1222У	4.93	-	-			
н1222У	н1223У	5.14	-	-			
н1223У	н1224У	17.44	-	-			
н1224У	н1225У	8.19	-	-			
н1225У	н1213У	5.00	-	-			

<b>3. Сведения о характеристиках уточняемого земельного участка с кадастровым номером 96:01:0002959:345 :</b>		
<b>№ п/п</b>	<b>Наименование характеристики земельного участка</b>	<b>Значение характеристики</b>
<b>1</b>	<b>2</b>	<b>3</b>
1.	Адрес земельного участка	-
1.1.	Сведения о местоположении земельного участка (при отсутствии адреса) в структурированном в соответствии с федеральной информационной адресной системой виде	-
1.2.	Дополнительные сведения о местоположении земельного участка	-
2.	Площадь земельного участка $\pm$ величина погрешности определения (вычисления) площади ( $P \pm \Delta P$ ), м <sup>2</sup>	689 $\pm$ 9
3.	Формула, примененная для вычисления предельной погрешности определения площади земельного участка, с подставленными значениями и итоговые (вычисленные) значения ( $\Delta P$ ), м <sup>2</sup>	$\Delta P = 3.5 * M_t * \sqrt{P} = 3.5 * 0,1 * \sqrt{689} = 9$
4.	Площадь земельного участка согласно сведениям Единого государственного реестра недвижимости ( $P_{\text{кад}}$ ), м <sup>2</sup>	689
5.	Оценка расхождения $P$ и $P_{\text{кад}}$ ( $P - P_{\text{кад}}$ ), м <sup>2</sup>	-
6.	Предельные минимальный и максимальный размеры земельного участка ( $P_{\text{мин}}$ и $P_{\text{макс}}$ ), м <sup>2</sup>	- -
7.	Вид (виды) разрешенного использования	-
7.1.	Дополнительные сведения об использовании земельного участка	-
8.	Кадастровый или иной государственный учетный номер (инвентарный) здания, сооружения, объекта незавершенного строительства, расположенного на земельном участке	96:01:0003000:64
9.	Сведения о земельных участках (землях общего пользования, территории общего пользования), посредством которых обеспечивается доступ	Земли общего пользования
10.	Иные сведения	-
<b>4. Пояснения к сведениям об уточняемом земельном участке с кадастровым номером 96:01:0002959:345 :</b>		
1.	-	

## Сведения об уточняемых земельных участках

### 1. Сведения о характерных точках границы уточняемого земельного участка с кадастровым номером 96:01:0002959:346 :

Система координат СК-63, Зона 5					Зона №5		
Обозначение характерных точек границ	Координаты, м				Метод определения координат	Формулы, примененные для расчета средней квадратической погрешности определения координат характерных точек границ (Mt), с подставленными в такие формулы значениями и итоговые (вычисленные) значения Mt, м	Описание закрепления точки
	содержатся в Едином государственном реестре недвижимости		определены в результате выполнения комплексных кадастровых работ				
	X	Y	X	Y			
1	2	3	4	5	6	7	8
						-	
н818У	-	-	5180801.26	5291332.56	Метод спутниковых геодезических измерений (определений)	$Mt = \sqrt{\Delta \Sigma \int \pm 1/4 \ 1/2 \ 3/4 \ 123 \ n}$	-
н825У	-	-	5180801.75	5291341.95	Метод спутниковых геодезических измерений (определений)	$Mt = \sqrt{\Delta \Sigma \int \pm 1/4 \ 1/2 \ 3/4 \ 123 \ n}$	-
н743У	-	-	5180796.55	5291341.95	Метод спутниковых геодезических измерений (определений)	$Mt = \sqrt{\Delta \Sigma \int \pm 1/4 \ 1/2 \ 3/4 \ 123 \ n}$	-
н742У	-	-	5180797.14	5291332.70	Метод спутниковых геодезических измерений (определений)	$Mt = \sqrt{\Delta \Sigma \int \pm 1/4 \ 1/2 \ 3/4 \ 123 \ n}$	-
н818У	-	-	5180801.26	5291332.56	Метод спутниковых геодезических измерений (определений)	$Mt = \sqrt{\Delta \Sigma \int \pm 1/4 \ 1/2 \ 3/4 \ 123 \ n}$	-

### 2. Сведения о частях границ уточняемого земельного участка с кадастровым номером 96:01:0002959:346 :

Обозначение части границ		Горизонтальное проложение (S), м	Описание прохождения части границ	Сведения о согласовании местоположения границ (согласовано/спорное)
от т.	до т.			
1	2	3	4	5
н818У	н825У	9.40	-	-
н825У	н743У	5.20	-	-
н743У	н742У	9.27	-	-
н742У	н818У	4.12	-	-

### 3. Сведения о характеристиках уточняемого земельного участка с кадастровым номером 96:01:0002959:346 :

№ п/п	Наименование характеристики земельного участка	Значение характеристики
1	2	3
1.	Адрес земельного участка	-

<b>3. Сведения о характеристиках уточняемого земельного участка с кадастровым номером 96:01:0002959:346 :</b>		
<b>№ п/п</b>	<b>Наименование характеристики земельного участка</b>	<b>Значение характеристики</b>
<b>1</b>	<b>2</b>	<b>3</b>
1.1.	Сведения о местоположении земельного участка (при отсутствии адреса) в структурированном в соответствии с федеральной информационной адресной системой виде	-
1.2.	Дополнительные сведения о местоположении земельного участка	-
2.	Площадь земельного участка ± величина погрешности определения (вычисления) площади ( $P \pm \Delta P$ ), м2	43 ± 2
3.	Формула, примененная для вычисления предельной погрешности определения площади земельного участка, с подставленными значениями и итоговые (вычисленные) значения ( $\Delta P$ ), м2	$\Delta P = 3.5 * M_t * \sqrt{P} = 3.5 * 0,1 * \sqrt{43} = 2$
4.	Площадь земельного участка согласно сведениям Единого государственного реестра недвижимости ( $R_{кад}$ ), м2	44
5.	Оценка расхождения $P$ и $R_{кад}$ ( $P - R_{кад}$ ), м2	1
6.	Предельные минимальный и максимальный размеры земельного участка ( $R_{мин}$ и $R_{макс}$ ), м2	-
7.	Вид (виды) разрешенного использования	-
7.1.	Дополнительные сведения об использовании земельного участка	-
8.	Кадастровый или иной государственный учетный номер (инвентарный) здания, сооружения, объекта незавершенного строительства, расположенного на земельном участке	96:01:0002959:302
9.	Сведения о земельных участках (землях общего пользования, территории общего пользования), посредством которых обеспечивается доступ	Земли общего пользования
10.	Иные сведения	-
<b>4. Пояснения к сведениям об уточняемом земельном участке с кадастровым номером 96:01:0002959:346 :</b>		
1.	-	

## Сведения об уточняемых земельных участках

### 1. Сведения о характерных точках границы уточняемого земельного участка с кадастровым номером 96:01:0002959:361 :

Система координат СК-63, Зона 5

Зона №5

Обозначение характерных точек границ	Координаты, м				Метод определения координат	Формулы, примененные для расчета средней квадратической погрешности определения координат характерных точек границ (Mt), с подставленными в такие формулы значениями и итоговые (вычисленные) значения Mt, м	Описание закрепления точки
	содержатся в Едином государственном реестре недвижимости		определены в результате выполнения комплексных работ				
	X	Y	X	Y			
1	2	3	4	5	6	7	8
						-	
н361У	-	-	5180840.18	5291511.01	Метод спутниковых геодезических измерений (определений)	$Mt = \sqrt{\Delta \Sigma \int \pm 1/4 1/2 3/4 123 n}$	-
н360У	-	-	5180840.22	5291511.68	Метод спутниковых геодезических измерений (определений)	$Mt = \sqrt{\Delta \Sigma \int \pm 1/4 1/2 3/4 123 n}$	-
н359У	-	-	5180840.72	5291519.07	Метод спутниковых геодезических измерений (определений)	$Mt = \sqrt{\Delta \Sigma \int \pm 1/4 1/2 3/4 123 n}$	-
н604У	-	-	5180813.34	5291520.51	Метод спутниковых геодезических измерений (определений)	$Mt = \sqrt{\Delta \Sigma \int \pm 1/4 1/2 3/4 123 n}$	-
н603У	-	-	5180806.77	5291521.14	Метод спутниковых геодезических измерений (определений)	$Mt = \sqrt{\Delta \Sigma \int \pm 1/4 1/2 3/4 123 n}$	-
н602У	-	-	5180805.32	5291521.47	Метод спутниковых геодезических измерений (определений)	$Mt = \sqrt{\Delta \Sigma \int \pm 1/4 1/2 3/4 123 n}$	-
н601У	-	-	5180804.48	5291522.04	Метод спутниковых геодезических измерений (определений)	$Mt = \sqrt{\Delta \Sigma \int \pm 1/4 1/2 3/4 123 n}$	-
н600У	-	-	5180800.55	5291527.38	Метод спутниковых геодезических измерений (определений)	$Mt = \sqrt{\Delta \Sigma \int \pm 1/4 1/2 3/4 123 n}$	-
н599У	-	-	5180799.68	5291529.04	Метод спутниковых геодезических измерений (определений)	$Mt = \sqrt{\Delta \Sigma \int \pm 1/4 1/2 3/4 123 n}$	-
н598У	-	-	5180799.34	5291547.33	Метод спутниковых геодезических измерений (определений)	$Mt = \sqrt{\Delta \Sigma \int \pm 1/4 1/2 3/4 123 n}$	-

**1. Сведения о характерных точках границы уточняемого земельного участка с кадастровым номером 96:01:0002959:361 :**

Система координат СК-63, Зона 5					Зона № 5		
Обозначение характерных точек границ	Координаты, м				Метод определения координат	Формулы, примененные для расчета средней квадратической погрешности определения координат характерных точек границ (Mt), с подставленными в такие формулы значениями и итоговые (вычисленные) значения Mt, м	Описание закрепления точки
	содержатся в Едином государственном реестре недвижимости		определены в результате выполнения комплексных кадастровых работ				
	X	Y	X	Y			
1	2	3	4	5	6	7	8
н597У	-	-	5180799.29	5291550.00	Метод спутниковых геодезических измерений (определений)	$Mt = \sqrt{\Delta \Sigma \int \pm \frac{1}{4} \frac{1}{2} \frac{3}{4} 123 n}$	-
н596У	-	-	5180792.40	5291549.60	Метод спутниковых геодезических измерений (определений)	$Mt = \sqrt{\Delta \Sigma \int \pm \frac{1}{4} \frac{1}{2} \frac{3}{4} 123 n}$	-
н595У	-	-	5180789.78	5291569.95	Метод спутниковых геодезических измерений (определений)	$Mt = \sqrt{\Delta \Sigma \int \pm \frac{1}{4} \frac{1}{2} \frac{3}{4} 123 n}$	-
н594У	-	-	5180789.22	5291574.30	Метод спутниковых геодезических измерений (определений)	$Mt = \sqrt{\Delta \Sigma \int \pm \frac{1}{4} \frac{1}{2} \frac{3}{4} 123 n}$	-
н477У	-	-	5180788.09	5291549.35	Метод спутниковых геодезических измерений (определений)	$Mt = \sqrt{\Delta \Sigma \int \pm \frac{1}{4} \frac{1}{2} \frac{3}{4} 123 n}$	-
н476У	-	-	5180792.01	5291549.14	Метод спутниковых геодезических измерений (определений)	$Mt = \sqrt{\Delta \Sigma \int \pm \frac{1}{4} \frac{1}{2} \frac{3}{4} 123 n}$	-
н475У	-	-	5180792.03	5291547.81	Метод спутниковых геодезических измерений (определений)	$Mt = \sqrt{\Delta \Sigma \int \pm \frac{1}{4} \frac{1}{2} \frac{3}{4} 123 n}$	-
н474У	-	-	5180792.28	5291539.92	Метод спутниковых геодезических измерений (определений)	$Mt = \sqrt{\Delta \Sigma \int \pm \frac{1}{4} \frac{1}{2} \frac{3}{4} 123 n}$	-
н473У	-	-	5180792.37	5291537.24	Метод спутниковых геодезических измерений (определений)	$Mt = \sqrt{\Delta \Sigma \int \pm \frac{1}{4} \frac{1}{2} \frac{3}{4} 123 n}$	-
н472У	-	-	5180792.44	5291535.24	Метод спутниковых геодезических измерений (определений)	$Mt = \sqrt{\Delta \Sigma \int \pm \frac{1}{4} \frac{1}{2} \frac{3}{4} 123 n}$	-
н471У	-	-	5180792.48	5291533.81	Метод спутниковых геодезических измерений (определений)	$Mt = \sqrt{\Delta \Sigma \int \pm \frac{1}{4} \frac{1}{2} \frac{3}{4} 123 n}$	-

1. Сведения о характерных точках границы уточняемого земельного участка с кадастровым номером 96:01:0002959:361 :							
Система координат СК-63, Зона 5							Зона № 5
Обозначение характерных точек границ	Координаты, м				Метод определения координат	Формулы, примененные для расчета средней квадратической погрешности определения координат характерных точек границ (Mt), с подставленными в такие формулы значениями и итоговые (вычисленные) значения Mt, м	Описание закрепления точки
	содержатся в Едином государственном реестре недвижимости		определены в результате выполнения комплексных кадастровых работ				
	X	Y	X	Y			
1	2	3	4	5	6	7	8
н470У	-	-	5180797.75	5291525.87	Метод спутниковых геодезических измерений (определений)	$Mt = \sqrt{\Delta \Sigma \int \pm 1/4 1/2 3/4 123 n}$	-
н469У	-	-	5180804.42	5291515.80	Метод спутниковых геодезических измерений (определений)	$Mt = \sqrt{\Delta \Sigma \int \pm 1/4 1/2 3/4 123 n}$	-
н468У	-	-	5180805.98	5291513.46	Метод спутниковых геодезических измерений (определений)	$Mt = \sqrt{\Delta \Sigma \int \pm 1/4 1/2 3/4 123 n}$	-
н361У	-	-	5180840.18	5291511.01	Метод спутниковых геодезических измерений (определений)	$Mt = \sqrt{\Delta \Sigma \int \pm 1/4 1/2 3/4 123 n}$	-
2. Сведения о частях границ уточняемого земельного участка с кадастровым номером 96:01:0002959:361 :							
Обозначение части границ		Горизонтальное проложение (S), м	Описание прохождения части границ	Сведения о согласовании местоположения границ (согласовано/спорное)			
от т.	до т.						
1	2	3	4	5			
н361У	н360У	0.67	-	-			
н360У	н359У	7.41	-	-			
н359У	н604У	27.42	-	-			
н604У	н603У	6.60	-	-			
н603У	н602У	1.49	-	-			
н602У	н601У	1.02	-	-			
н601У	н600У	6.63	-	-			
н600У	н599У	1.87	-	-			
н599У	н598У	18.29	-	-			
н598У	н597У	2.67	-	-			
н597У	н596У	6.90	-	-			
н596У	н595У	20.52	-	-			
н595У	н594У	4.39	-	-			
н594У	н477У	24.98	-	-			
н477У	н476У	3.93	-	-			
н476У	н475У	1.33	-	-			

**2. Сведения о частях границ уточняемого земельного участка с кадастровым номером 96:01:0002959:361 :**

Обозначение части границ		Горизонтальное проложение (S), м	Описание прохождения части границ	Сведения о согласовании местоположения границ (согласовано/спорное)
от т.	до т.			
1	2	3	4	5
н475У	н474У	7.89	-	-
н474У	н473У	2.68	-	-
н473У	н472У	2.00	-	-
н472У	н471У	1.43	-	-
н471У	н470У	9.53	-	-
н470У	н469У	12.08	-	-
н469У	н468У	2.81	-	-
н468У	н361У	34.29	-	-

**3. Сведения о характеристиках уточняемого земельного участка с кадастровым номером 96:01:0002959:361 :**

№ п/п	Наименование характеристики земельного участка	Значение характеристики
1	2	3
1.	Адрес земельного участка	-
1.1.	Сведения о местоположении земельного участка (при отсутствии адреса) в структурированном в соответствии с федеральной информационной адресной системой виде	-
1.2.	Дополнительные сведения о местоположении земельного участка	-
2.	Площадь земельного участка ± величина погрешности определения (вычисления) площади ( $P \pm \Delta P$ ), м <sup>2</sup>	517 ± 8
3.	Формула, примененная для вычисления предельной погрешности определения площади земельного участка, с подставленными значениями и итоговые (вычисленные) значения ( $\Delta P$ ), м <sup>2</sup>	$\Delta P = 3.5 * M_t * \sqrt{P} = 3.5 * 0,1 * \sqrt{517} = 8$
4.	Площадь земельного участка согласно сведениям Единого государственного реестра недвижимости (Ркад), м <sup>2</sup>	494
5.	Оценка расхождения P и Ркад ( $P - P_{кад}$ ), м <sup>2</sup>	23
6.	Предельные минимальный и максимальный размеры земельного участка (Рмин и Рмакс), м <sup>2</sup>	- -
7.	Вид (виды) разрешенного использования	-
7.1.	Дополнительные сведения об использовании земельного участка	-
8.	Кадастровый или иной государственный учетный номер (инвентарный) здания, сооружения, объекта незавершенного строительства, расположенного на земельном участке	96:01:0002959:617 96:01:0002959:623 96:01:0002959:650 96:01:0002959:651
9.	Сведения о земельных участках (землях общего пользования, территории общего пользования), посредством которых обеспечивается доступ	Земли общего пользования
10.	Иные сведения	-

**4. Пояснения к сведениям об уточняемом земельном участке с кадастровым номером 96:01:0002959:361 :**

1.	-
----	---



## Сведения об уточняемых земельных участках

**1. Сведения о характерных точках границы уточняемого земельного участка с кадастровым номером 96:01:0002959:364 :**

**Система координат СК-63, Зона 5**

**Зона №5**

Обозначение характерных точек границ	Координаты, м				Метод определения координат	Формулы, примененные для расчета средней квадратической погрешности определения координат характерных точек границ (Mt), с подставленными в такие формулы значениями и итоговые (вычисленные) значения Mt, м	Описание закрепления точки
	содержатся в Едином государственном реестре недвижимости		определены в результате выполнения комплексных кадастровых работ				
	X	Y	X	Y			
1	2	3	4	5	6	7	8
Внешний контур						-	
н752У	-	-	5180784.44	5291340.04	Метод спутниковых геодезических измерений (определений)	$Mt = \sqrt{\Delta \Sigma \int \pm 1/4 1/2 3/4 123 n}$	-
н751У	-	-	5180785.36	5291353.10	Метод спутниковых геодезических измерений (определений)	$Mt = \sqrt{\Delta \Sigma \int \pm 1/4 1/2 3/4 123 n}$	-
н750У	-	-	5180785.90	5291361.86	Метод спутниковых геодезических измерений (определений)	$Mt = \sqrt{\Delta \Sigma \int \pm 1/4 1/2 3/4 123 n}$	-
н749У	-	-	5180788.82	5291361.80	Метод спутниковых геодезических измерений (определений)	$Mt = \sqrt{\Delta \Sigma \int \pm 1/4 1/2 3/4 123 n}$	-
н748У	-	-	5180792.47	5291361.72	Метод спутниковых геодезических измерений (определений)	$Mt = \sqrt{\Delta \Sigma \int \pm 1/4 1/2 3/4 123 n}$	-
н747У	-	-	5180792.47	5291363.81	Метод спутниковых геодезических измерений (определений)	$Mt = \sqrt{\Delta \Sigma \int \pm 1/4 1/2 3/4 123 n}$	-
н746У	-	-	5180792.49	5291365.31	Метод спутниковых геодезических измерений (определений)	$Mt = \sqrt{\Delta \Sigma \int \pm 1/4 1/2 3/4 123 n}$	-
н745У	-	-	5180792.92	5291365.35	Метод спутниковых геодезических измерений (определений)	$Mt = \sqrt{\Delta \Sigma \int \pm 1/4 1/2 3/4 123 n}$	-
н329У	-	-	5180792.93	5291371.48	Метод спутниковых геодезических измерений (определений)	$Mt = \sqrt{\Delta \Sigma \int \pm 1/4 1/2 3/4 123 n}$	-

1. Сведения о характерных точках границы уточняемого земельного участка с кадастровым номером 96:01:0002959:364 :							
Система координат СК-63, Зона 5							Зона № 5
Обозначение характерных точек границ	Координаты, м				Метод определения координат	Формулы, примененные для расчета средней квадратической погрешности определения координат характерных точек границ (Mt), с подставленными в такие формулы значениями и итоговые (вычисленные) значения Mt, м	Описание закрепления точки
	содержатся в Едином государственном реестре недвижимости		определены в результате выполнения комплексных кадастровых работ				
	X	Y	X	Y			
1	2	3	4	5	6	7	8
н328У	-	-	5180793.39	5291380.64	Метод спутниковых геодезических измерений (определений)	$Mt = \sqrt{\Delta \Sigma \int \pm 1/4 1/2 3/4 123 n}$	-
н327У	-	-	5180765.03	5291380.51	Метод спутниковых геодезических измерений (определений)	$Mt = \sqrt{\Delta \Sigma \int \pm 1/4 1/2 3/4 123 n}$	-
н1226У	-	-	5180757.67	5291380.48	Метод спутниковых геодезических измерений (определений)	$Mt = \sqrt{\Delta \Sigma \int \pm 1/4 1/2 3/4 123 n}$	-
н913У	-	-	5180737.04	5291379.92	Метод спутниковых геодезических измерений (определений)	$Mt = \sqrt{\Delta \Sigma \int \pm 1/4 1/2 3/4 123 n}$	-
н912У	-	-	5180737.06	5291379.53	Метод спутниковых геодезических измерений (определений)	$Mt = \sqrt{\Delta \Sigma \int \pm 1/4 1/2 3/4 123 n}$	-
н911У	-	-	5180737.15	5291377.00	Метод спутниковых геодезических измерений (определений)	$Mt = \sqrt{\Delta \Sigma \int \pm 1/4 1/2 3/4 123 n}$	-
н910У	-	-	5180737.14	5291372.01	Метод спутниковых геодезических измерений (определений)	$Mt = \sqrt{\Delta \Sigma \int \pm 1/4 1/2 3/4 123 n}$	-
н909У	-	-	5180737.14	5291365.92	Метод спутниковых геодезических измерений (определений)	$Mt = \sqrt{\Delta \Sigma \int \pm 1/4 1/2 3/4 123 n}$	-
н908У	-	-	5180737.14	5291362.18	Метод спутниковых геодезических измерений (определений)	$Mt = \sqrt{\Delta \Sigma \int \pm 1/4 1/2 3/4 123 n}$	-
н907У	-	-	5180742.66	5291361.78	Метод спутниковых геодезических измерений (определений)	$Mt = \sqrt{\Delta \Sigma \int \pm 1/4 1/2 3/4 123 n}$	-
н906У	-	-	5180746.06	5291361.54	Метод спутниковых геодезических измерений (определений)	$Mt = \sqrt{\Delta \Sigma \int \pm 1/4 1/2 3/4 123 n}$	-

1. Сведения о характерных точках границы уточняемого земельного участка с кадастровым номером 96:01:0002959:364 :							
Система координат СК-63, Зона 5							Зона № 5
Обозначение характерных точек границ	Координаты, м				Метод определения координат	Формулы, примененные для расчета средней квадратической погрешности определения координат характерных точек границ (Mt), с подставленными в такие формулы значениями и итоговые (вычисленные) значения Mt, м	Описание закрепления точки
	содержатся в Едином государственном реестре недвижимости		определены в результате выполнения комплексных кадастровых работ				
	X	Y	X	Y			
1	2	3	4	5	6	7	8
н905У	-	-	5180745.92	5291358.74	Метод спутниковых геодезических измерений (определений)	$Mt = \sqrt{\Delta \Sigma \int \pm \frac{1}{4} \frac{1}{2} \frac{3}{4} 123 n}$	-
н904У	-	-	5180745.89	5291357.22	Метод спутниковых геодезических измерений (определений)	$Mt = \sqrt{\Delta \Sigma \int \pm \frac{1}{4} \frac{1}{2} \frac{3}{4} 123 n}$	-
н903У	-	-	5180745.49	5291335.19	Метод спутниковых геодезических измерений (определений)	$Mt = \sqrt{\Delta \Sigma \int \pm \frac{1}{4} \frac{1}{2} \frac{3}{4} 123 n}$	-
н754У	-	-	5180775.39	5291333.79	Метод спутниковых геодезических измерений (определений)	$Mt = \sqrt{\Delta \Sigma \int \pm \frac{1}{4} \frac{1}{2} \frac{3}{4} 123 n}$	-
н753У	-	-	5180775.85	5291340.35	Метод спутниковых геодезических измерений (определений)	$Mt = \sqrt{\Delta \Sigma \int \pm \frac{1}{4} \frac{1}{2} \frac{3}{4} 123 n}$	-
н752У	-	-	5180784.44	5291340.04	Метод спутниковых геодезических измерений (определений)	$Mt = \sqrt{\Delta \Sigma \int \pm \frac{1}{4} \frac{1}{2} \frac{3}{4} 123 n}$	-
Внутренний контур						-	
н163У	-	-	5180769.99	5291371.32	Метод спутниковых геодезических измерений (определений)	$Mt = \sqrt{\Delta \Sigma \int \pm \frac{1}{4} \frac{1}{2} \frac{3}{4} 123 n}$	-
н164У	-	-	5180774.99	5291371.64	Метод спутниковых геодезических измерений (определений)	$Mt = \sqrt{\Delta \Sigma \int \pm \frac{1}{4} \frac{1}{2} \frac{3}{4} 123 n}$	-
н165У	-	-	5180774.48	5291379.62	Метод спутниковых геодезических измерений (определений)	$Mt = \sqrt{\Delta \Sigma \int \pm \frac{1}{4} \frac{1}{2} \frac{3}{4} 123 n}$	-
н166У	-	-	5180769.48	5291379.30	Метод спутниковых геодезических измерений (определений)	$Mt = \sqrt{\Delta \Sigma \int \pm \frac{1}{4} \frac{1}{2} \frac{3}{4} 123 n}$	-

**1. Сведения о характерных точках границы уточняемого земельного участка с кадастровым номером 96:01:0002959:364 :**

Система координат СК-63, Зона 5					Зона № 5		
Обозначение характерных точек границ	Координаты, м				Метод определения координат	Формулы, примененные для расчета средней квадратической погрешности определения координат характерных точек границ (Mt), с подставленными в такие формулы значениями и итоговые (вычисленные) значения Mt, м	Описание закрепления точки
	содержатся в Едином государственном реестре недвижимости		определены в результате выполнения комплексных кадастровых работ				
	X	Y	X	Y			
1	2	3	4	5	6	7	8
н163У	-	-	5180769.99	5291371.32	Метод спутниковых геодезических измерений (определений)	$Mt = \sqrt{\Delta \Sigma \int \pm 1/4 \ 1/2 \ 3/4 \ 123 \ n}$	-

**2. Сведения о частях границ уточняемого земельного участка с кадастровым номером 96:01:0002959:364 :**

Обозначение части границ		Горизонтальное проложение (S), м	Описание прохождения части границ	Сведения о согласовании местоположения границ (согласовано/спорное)
от т.	до т.			
1	2	3	4	5
Внешний контур				
н752У	н751У	13.09	-	-
н751У	н750У	8.78	-	-
н750У	н749У	2.92	-	-
н749У	н748У	3.65	-	-
н748У	н747У	2.09	-	-
н747У	н746У	1.50	-	-
н746У	н745У	0.43	-	-
н745У	н329У	6.13	-	-
н329У	н328У	9.17	-	-
н328У	н327У	28.36	-	-
н327У	н1226У	7.36	-	-
н1226У	н913У	20.64	-	-
н913У	н912У	0.39	-	-
н912У	н911У	2.53	-	-
н911У	н910У	4.99	-	-
н910У	н909У	6.09	-	-
н909У	н908У	3.74	-	-
н908У	н907У	5.53	-	-
н907У	н906У	3.41	-	-
н906У	н905У	2.80	-	-
н905У	н904У	1.52	-	-
н904У	н903У	22.03	-	-
н903У	н754У	29.93	-	-
н754У	н753У	6.58	-	-

<b>2. Сведения о частях границ уточняемого земельного участка с кадастровым номером 96:01:0002959:364 :</b>				
Обозначение части границ		Горизонтальное проложение (S), м	Описание прохождения части границ	Сведения о согласовании местоположения границ (согласовано/спорное)
от т.	до т.			
1	2	3	4	5
н753У	н752У	8.60	-	-
Внутренний контур				
н163У	н164У	5.01	-	-
н164У	н165У	8.00	-	-
н165У	н166У	5.01	-	-
н166У	н163У	8.00	-	-
<b>3. Сведения о характеристиках уточняемого земельного участка с кадастровым номером 96:01:0002959:364 :</b>				
№ п/п	Наименование характеристики земельного участка		Значение характеристики	
1	2		3	
1.	Адрес земельного участка		-	
1.1.	Сведения о местоположении земельного участка (при отсутствии адреса) в структурированном в соответствии с федеральной информационной адресной системой виде		-	
1.2.	Дополнительные сведения о местоположении земельного участка		-	
2.	Площадь земельного участка ± величина погрешности определения (вычисления) площади (P ± ΔP), м2		2023 ± 16	
3.	Формула, примененная для вычисления предельной погрешности определения площади земельного участка, с подставленными значениями и итоговые (вычисленные) значения (ΔP), м2		$\Delta P = 3.5 * M_t * \sqrt{P} = 3.5 * 0,1 * \sqrt{2023} = 16$	
4.	Площадь земельного участка согласно сведениям Единого государственного реестра недвижимости (P <sub>кад</sub> ), м2		2063	
5.	Оценка расхождения P и P <sub>кад</sub> (P - P <sub>кад</sub> ), м2		40	
6.	Предельные минимальный и максимальный размеры земельного участка (P <sub>мин</sub> и P <sub>макс</sub> ), м2		-	
7.	Вид (виды) разрешенного использования		-	
7.1.	Дополнительные сведения об использовании земельного участка		-	
8.	Кадастровый или иной государственный учетный номер (инвентарный) здания, сооружения, объекта незавершенного строительства, расположенного на земельном участке		96:01:0002959:304 96:01:0002959:605	
9.	Сведения о земельных участках (землях общего пользования, территории общего пользования), посредством которых обеспечивается доступ		Земли общего пользования	
10.	Иные сведения		-	
<b>4. Пояснения к сведениям об уточняемом земельном участке с кадастровым номером 96:01:0002959:364 :</b>				
1.	-			

## Сведения об уточняемых земельных участках

### 1. Сведения о характерных точках границы уточняемого земельного участка с кадастровым номером 96:01:0002959:482 :

Система координат СК-63, Зона 5

Зона №5

Обозначение характерных точек границ	Координаты, м				Метод определения координат	Формулы, примененные для расчета средней квадратической погрешности определения координат характерных точек границ (Mt), с подставленными в такие формулы значениями и итоговые (вычисленные) значения Mt, м	Описание закрепления точки
	содержатся в Едином государственном реестре недвижимости		определены в результате выполнения комплексных работ				
	X	Y	X	Y			
1	2	3	4	5	6	7	8
						-	
н152У	-	-	5180445.02	5291445.57	Метод спутниковых геодезических измерений (определений)	$Mt = \sqrt{\Delta \Sigma \int \pm \frac{1}{4} \frac{1}{2} \frac{3}{4} 123 n}$	-
н151У	-	-	5180445.37	5291446.89	Метод спутниковых геодезических измерений (определений)	$Mt = \sqrt{\Delta \Sigma \int \pm \frac{1}{4} \frac{1}{2} \frac{3}{4} 123 n}$	-
н150У	-	-	5180447.02	5291453.06	Метод спутниковых геодезических измерений (определений)	$Mt = \sqrt{\Delta \Sigma \int \pm \frac{1}{4} \frac{1}{2} \frac{3}{4} 123 n}$	-
н149У	-	-	5180449.53	5291461.26	Метод спутниковых геодезических измерений (определений)	$Mt = \sqrt{\Delta \Sigma \int \pm \frac{1}{4} \frac{1}{2} \frac{3}{4} 123 n}$	-
н148У	-	-	5180452.70	5291461.07	Метод спутниковых геодезических измерений (определений)	$Mt = \sqrt{\Delta \Sigma \int \pm \frac{1}{4} \frac{1}{2} \frac{3}{4} 123 n}$	-
н1227У	-	-	5180453.29	5291461.90	Метод спутниковых геодезических измерений (определений)	$Mt = \sqrt{\Delta \Sigma \int \pm \frac{1}{4} \frac{1}{2} \frac{3}{4} 123 n}$	-
н1228У	-	-	5180453.89	5291472.39	Метод спутниковых геодезических измерений (определений)	$Mt = \sqrt{\Delta \Sigma \int \pm \frac{1}{4} \frac{1}{2} \frac{3}{4} 123 n}$	-
н1229У	-	-	5180454.41	5291477.50	Метод спутниковых геодезических измерений (определений)	$Mt = \sqrt{\Delta \Sigma \int \pm \frac{1}{4} \frac{1}{2} \frac{3}{4} 123 n}$	-
н1230У	-	-	5180456.23	5291479.66	Метод спутниковых геодезических измерений (определений)	$Mt = \sqrt{\Delta \Sigma \int \pm \frac{1}{4} \frac{1}{2} \frac{3}{4} 123 n}$	-
н1231У	-	-	5180458.22	5291489.18	Метод спутниковых геодезических измерений (определений)	$Mt = \sqrt{\Delta \Sigma \int \pm \frac{1}{4} \frac{1}{2} \frac{3}{4} 123 n}$	-

1. Сведения о характерных точках границы уточняемого земельного участка с кадастровым номером 96:01:0002959:482 :							
Система координат СК-63, Зона 5							Зона № 5
Обозначение характерных точек границ	Координаты, м				Метод определения координат	Формулы, примененные для расчета средней квадратической погрешности определения координат характерных точек границ (Mt), с подставленными в такие формулы значениями и итоговые (вычисленные) значения Mt, м	Описание закрепления точки
	содержатся в Едином государственном реестре недвижимости		определены в результате выполнения комплексных кадастровых работ				
	X	Y	X	Y			
1	2	3	4	5	6	7	8
н1232У	-	-	5180364.05	5291505.78	Метод спутниковых геодезических измерений (определений)	$Mt = \sqrt{\Delta \Sigma \int \pm 1/4 1/2 3/4}^{123 n}$	-
н1233У	-	-	5180363.44	5291491.25	Метод спутниковых геодезических измерений (определений)	$Mt = \sqrt{\Delta \Sigma \int \pm 1/4 1/2 3/4}^{123 n}$	-
н1234У	-	-	5180363.25	5291486.60	Метод спутниковых геодезических измерений (определений)	$Mt = \sqrt{\Delta \Sigma \int \pm 1/4 1/2 3/4}^{123 n}$	-
н1235У	-	-	5180362.25	5291477.01	Метод спутниковых геодезических измерений (определений)	$Mt = \sqrt{\Delta \Sigma \int \pm 1/4 1/2 3/4}^{123 n}$	-
н1236У	-	-	5180369.07	5291476.40	Метод спутниковых геодезических измерений (определений)	$Mt = \sqrt{\Delta \Sigma \int \pm 1/4 1/2 3/4}^{123 n}$	-
н1237У	-	-	5180367.28	5291460.52	Метод спутниковых геодезических измерений (определений)	$Mt = \sqrt{\Delta \Sigma \int \pm 1/4 1/2 3/4}^{123 n}$	-
н1238У	-	-	5180363.96	5291460.70	Метод спутниковых геодезических измерений (определений)	$Mt = \sqrt{\Delta \Sigma \int \pm 1/4 1/2 3/4}^{123 n}$	-
н1239У	-	-	5180363.42	5291447.32	Метод спутниковых геодезических измерений (определений)	$Mt = \sqrt{\Delta \Sigma \int \pm 1/4 1/2 3/4}^{123 n}$	-
н1240У	-	-	5180362.58	5291426.69	Метод спутниковых геодезических измерений (определений)	$Mt = \sqrt{\Delta \Sigma \int \pm 1/4 1/2 3/4}^{123 n}$	-
н1241У	-	-	5180378.58	5291426.88	Метод спутниковых геодезических измерений (определений)	$Mt = \sqrt{\Delta \Sigma \int \pm 1/4 1/2 3/4}^{123 n}$	-
н1242У	-	-	5180393.48	5291426.79	Метод спутниковых геодезических измерений (определений)	$Mt = \sqrt{\Delta \Sigma \int \pm 1/4 1/2 3/4}^{123 n}$	-

**1. Сведения о характерных точках границы уточняемого земельного участка с кадастровым номером 96:01:0002959:482 :**

Система координат СК-63, Зона 5					Зона № 5		
Обозначение характерных точек границ	Координаты, м				Метод определения координат	Формулы, примененные для расчета средней квадратической погрешности определения координат характерных точек границ (Mt), с подставленными в такие формулы значениями и итоговые (вычисленные) значения Mt, м	Описание закрепления точки
	содержатся в Едином государственном реестре недвижимости		определены в результате выполнения комплексных кадастровых работ				
	X	Y	X	Y			
1	2	3	4	5	6	7	8
н1243У	-	-	5180407.36	5291427.22	Метод спутниковых геодезических измерений (определений)	$Mt = \sqrt{\Delta \Sigma \int \pm 1/4 1/2 3/4 123 n}$	-
н1244У	-	-	5180408.40	5291445.50	Метод спутниковых геодезических измерений (определений)	$Mt = \sqrt{\Delta \Sigma \int \pm 1/4 1/2 3/4 123 n}$	-
н1245У	-	-	5180441.16	5291447.24	Метод спутниковых геодезических измерений (определений)	$Mt = \sqrt{\Delta \Sigma \int \pm 1/4 1/2 3/4 123 n}$	-
н152У	-	-	5180445.02	5291445.57	Метод спутниковых геодезических измерений (определений)	$Mt = \sqrt{\Delta \Sigma \int \pm 1/4 1/2 3/4 123 n}$	-

**2. Сведения о частях границ уточняемого земельного участка с кадастровым номером 96:01:0002959:482 :**

Обозначение части границ		Горизонтальное проложение (S), м	Описание прохождения части границ	Сведения о согласовании местоположения границ (согласовано/спорное)
от т.	до т.			
1	2	3	4	5
н152У	н151У	1.37	-	-
н151У	н150У	6.39	-	-
н150У	н149У	8.58	-	-
н149У	н148У	3.18	-	-
н148У	н1227У	1.02	-	-
н1227У	н1228У	10.51	-	-
н1228У	н1229У	5.14	-	-
н1229У	н1230У	2.82	-	-
н1230У	н1231У	9.73	-	-
н1231У	н1232У	95.62	-	-
н1232У	н1233У	14.54	-	-
н1233У	н1234У	4.65	-	-
н1234У	н1235У	9.64	-	-
н1235У	н1236У	6.85	-	-
н1236У	н1237У	15.98	-	-
н1237У	н1238У	3.32	-	-



**2. Сведения о частях границ уточняемого земельного участка с кадастровым номером 96:01:0002959:482 :**

Обозначение части границ		Горизонтальное проложение (S), м	Описание прохождения части границ	Сведения о согласовании местоположения границ (согласовано/спорное)
от т.	до т.			
1	2	3	4	5
н1238У	н1239У	13.39	-	-
н1239У	н1240У	20.65	-	-
н1240У	н1241У	16.00	-	-
н1241У	н1242У	14.90	-	-
н1242У	н1243У	13.89	-	-
н1243У	н1244У	18.31	-	-
н1244У	н1245У	32.81	-	-
н1245У	н152У	4.21	-	-

**3. Сведения о характеристиках уточняемого земельного участка с кадастровым номером 96:01:0002959:482 :**

№ п/п	Наименование характеристики земельного участка	Значение характеристики
1	2	3
1.	Адрес земельного участка	-
1.1.	Сведения о местоположении земельного участка (при отсутствии адреса) в структурированном в соответствии с федеральной информационной адресной системой виде	-
1.2.	Дополнительные сведения о местоположении земельного участка	-
2.	Площадь земельного участка ± величина погрешности определения (вычисления) площади ( $P \pm \Delta P$ ), м <sup>2</sup>	5398 ± 26
3.	Формула, примененная для вычисления предельной погрешности определения площади земельного участка, с подставленными значениями и итоговые (вычисленные) значения ( $\Delta P$ ), м <sup>2</sup>	$\Delta P = 3.5 * M_t * \sqrt{P} = 3.5 * 0,1 * \sqrt{5398} = 26$
4.	Площадь земельного участка согласно сведениям Единого государственного реестра недвижимости (Ркад), м <sup>2</sup>	5398
5.	Оценка расхождения Р и Ркад ( $P - P_{кад}$ ), м <sup>2</sup>	-
6.	Предельные минимальный и максимальный размеры земельного участка (Рмин и Рмакс), м <sup>2</sup>	-
7.	Вид (виды) разрешенного использования	-
7.1.	Дополнительные сведения об использовании земельного участка	-
8.	Кадастровый или иной государственный учетный номер (инвентарный) здания, сооружения, объекта незавершенного строительства, расположенного на земельном участке	96:01:0002959:156 96:01:0002959:372 96:01:0002959:373 96:01:0002959:374 96:01:0002959:644
9.	Сведения о земельных участках (землях общего пользования, территории общего пользования), посредством которых обеспечивается доступ	Земли общего пользования
10.	Иные сведения	-

**4. Пояснения к сведениям об уточняемом земельном участке с кадастровым номером 96:01:0002959:482 :**

1.	-
----	---

## Сведения об уточняемых земельных участках

### 1. Сведения о характерных точках границы уточняемого земельного участка с кадастровым номером 96:01:0002959:483 :

Система координат СК-63, Зона 5

Зона №5

Обозначение характерных точек границ	Координаты, м				Метод определения координат	Формулы, примененные для расчета средней квадратической погрешности определения координат характерных точек границ (Mt), с подставленными в такие формулы значениями и итоговые (вычисленные) значения Mt, м	Описание закрепления точки
	содержатся в Едином государственном реестре недвижимости		определены в результате выполнения комплексных кадастровых работ				
	X	Y	X	Y			
1	2	3	4	5	6	7	8
						-	
н239У	-	-	5180130.60	5291583.69	Метод спутниковых геодезических измерений (определений)	$Mt = \sqrt{\Delta \Sigma \int \pm \frac{1}{4} \frac{1}{2} \frac{3}{4} 123 n}$	-
н238У	-	-	5180130.93	5291587.60	Метод спутниковых геодезических измерений (определений)	$Mt = \sqrt{\Delta \Sigma \int \pm \frac{1}{4} \frac{1}{2} \frac{3}{4} 123 n}$	-
н237У	-	-	5180134.33	5291628.07	Метод спутниковых геодезических измерений (определений)	$Mt = \sqrt{\Delta \Sigma \int \pm \frac{1}{4} \frac{1}{2} \frac{3}{4} 123 n}$	-
н236У	-	-	5180104.06	5291630.30	Метод спутниковых геодезических измерений (определений)	$Mt = \sqrt{\Delta \Sigma \int \pm \frac{1}{4} \frac{1}{2} \frac{3}{4} 123 n}$	-
н235У	-	-	5180093.27	5291625.18	Метод спутниковых геодезических измерений (определений)	$Mt = \sqrt{\Delta \Sigma \int \pm \frac{1}{4} \frac{1}{2} \frac{3}{4} 123 n}$	-
н1246У	-	-	5180088.51	5291583.11	Метод спутниковых геодезических измерений (определений)	$Mt = \sqrt{\Delta \Sigma \int \pm \frac{1}{4} \frac{1}{2} \frac{3}{4} 123 n}$	-
н1247У	-	-	5180090.45	5291577.32	Метод спутниковых геодезических измерений (определений)	$Mt = \sqrt{\Delta \Sigma \int \pm \frac{1}{4} \frac{1}{2} \frac{3}{4} 123 n}$	-
н1220У	-	-	5180095.07	5291576.37	Метод спутниковых геодезических измерений (определений)	$Mt = \sqrt{\Delta \Sigma \int \pm \frac{1}{4} \frac{1}{2} \frac{3}{4} 123 n}$	-
н1219У	-	-	5180113.57	5291575.06	Метод спутниковых геодезических измерений (определений)	$Mt = \sqrt{\Delta \Sigma \int \pm \frac{1}{4} \frac{1}{2} \frac{3}{4} 123 n}$	-
н1218У	-	-	5180113.91	5291575.03	Метод спутниковых геодезических измерений (определений)	$Mt = \sqrt{\Delta \Sigma \int \pm \frac{1}{4} \frac{1}{2} \frac{3}{4} 123 n}$	-

1. Сведения о характерных точках границы уточняемого земельного участка с кадастровым номером 96:01:0002959:483 :							
Система координат СК-63, Зона 5							Зона № 5
Обозначение характерных точек границ	Координаты, м				Метод определения координат	Формулы, примененные для расчета средней квадратической погрешности определения координат характерных точек границ (Mt), с подставленными в такие формулы значениями и итоговые (вычисленные) значения Mt, м	Описание закрепления точки
	содержатся в Едином государственном реестре недвижимости		определены в результате выполнения комплексных кадастровых работ				
	X	Y	X	Y			
1	2	3	4	5	6	7	8
н1248У	-	-	5180113.88	5291581.07	Метод спутниковых геодезических измерений (определений)	$Mt = \sqrt{\Delta \Sigma \int \pm 1/4 1/2 3/4 123 n}$	-
н240У	-	-	5180125.76	5291580.16	Метод спутниковых геодезических измерений (определений)	$Mt = \sqrt{\Delta \Sigma \int \pm 1/4 1/2 3/4 123 n}$	-
н239У	-	-	5180130.60	5291583.69	Метод спутниковых геодезических измерений (определений)	$Mt = \sqrt{\Delta \Sigma \int \pm 1/4 1/2 3/4 123 n}$	-
2. Сведения о частях границ уточняемого земельного участка с кадастровым номером 96:01:0002959:483 :							
Обозначение части границ		Горизонтальное проложение (S), м	Описание прохождения части границ	Сведения о согласовании местоположения границ (согласовано/спорное)			
от т.	до т.						
1	2	3	4	5			
н239У	н238У	3.92	-	-			
н238У	н237У	40.61	-	-			
н237У	н236У	30.35	-	-			
н236У	н235У	11.94	-	-			
н235У	н1246У	42.34	-	-			
н1246У	н1247У	6.11	-	-			
н1247У	н1220У	4.72	-	-			
н1220У	н1219У	18.55	-	-			
н1219У	н1218У	0.34	-	-			
н1218У	н1248У	6.04	-	-			
н1248У	н240У	11.91	-	-			
н240У	н239У	5.99	-	-			
3. Сведения о характеристиках уточняемого земельного участка с кадастровым номером 96:01:0002959:483 :							
№ п/п	Наименование характеристики земельного участка			Значение характеристики			
1	2			3			
1.	Адрес земельного участка			-			

<b>3. Сведения о характеристиках уточняемого земельного участка с кадастровым номером 96:01:0002959:483 :</b>		
<b>№ п/п</b>	<b>Наименование характеристики земельного участка</b>	<b>Значение характеристики</b>
<b>1</b>	<b>2</b>	<b>3</b>
1.1.	Сведения о местоположении земельного участка (при отсутствии адреса) в структурированном в соответствии с федеральной информационной адресной системой виде	-
1.2.	Дополнительные сведения о местоположении земельного участка	-
2.	Площадь земельного участка ± величина погрешности определения (вычисления) площади ( $P \pm \Delta P$ ), м <sup>2</sup>	2101 ± 16
3.	Формула, примененная для вычисления предельной погрешности определения площади земельного участка, с подставленными значениями и итоговые (вычисленные) значения ( $\Delta P$ ), м <sup>2</sup>	$\Delta P = 3.5 * M_t * \sqrt{P} = 3.5 * 0,1 * \sqrt{2101} = 16$
4.	Площадь земельного участка согласно сведениям Единого государственного реестра недвижимости ( $R_{\text{кад}}$ ), м <sup>2</sup>	2101
5.	Оценка расхождения $P$ и $R_{\text{кад}}$ ( $P - R_{\text{кад}}$ ), м <sup>2</sup>	-
6.	Предельные минимальный и максимальный размеры земельного участка ( $R_{\text{мин}}$ и $R_{\text{макс}}$ ), м <sup>2</sup>	-
7.	Вид (виды) разрешенного использования	-
7.1.	Дополнительные сведения об использовании земельного участка	-
8.	Кадастровый или иной государственный учетный номер (инвентарный) здания, сооружения, объекта незавершенного строительства, расположенного на земельном участке	-
9.	Сведения о земельных участках (землях общего пользования, территории общего пользования), посредством которых обеспечивается доступ	Земли общего пользования
10.	Иные сведения	-
<b>4. Пояснения к сведениям об уточняемом земельном участке с кадастровым номером 96:01:0002959:483 :</b>		
1.	-	

## Сведения об уточняемых земельных участках

### 1. Сведения о характерных точках границы уточняемого земельного участка с кадастровым номером 96:01:0002959:484 :

Система координат СК-63, Зона 5

Зона №5

Обозначение характерных точек границ	Координаты, м				Метод определения координат	Формулы, примененные для расчета средней квадратической погрешности определения координат характерных точек границ (Mt), с подставленными в такие формулы значениями и итоговые (вычисленные) значения Mt, м	Описание закрепления точки
	содержатся в Едином государственном реестре недвижимости		определены в результате выполнения комплексных кадастровых работ				
	X	Y	X	Y			
1	2	3	4	5	6	7	8
						-	
н1249У	-	-	5180456.14	5291503.89	Метод спутниковых геодезических измерений (определений)	$Mt = \sqrt{\Delta \Sigma \int \pm \frac{1}{4} \frac{1}{2} \frac{3}{4} 123 n}$	-
н1250У	-	-	5180457.45	5291509.39	Метод спутниковых геодезических измерений (определений)	$Mt = \sqrt{\Delta \Sigma \int \pm \frac{1}{4} \frac{1}{2} \frac{3}{4} 123 n}$	-
н1251У	-	-	5180457.74	5291515.06	Метод спутниковых геодезических измерений (определений)	$Mt = \sqrt{\Delta \Sigma \int \pm \frac{1}{4} \frac{1}{2} \frac{3}{4} 123 n}$	-
н1252У	-	-	5180456.29	5291527.01	Метод спутниковых геодезических измерений (определений)	$Mt = \sqrt{\Delta \Sigma \int \pm \frac{1}{4} \frac{1}{2} \frac{3}{4} 123 n}$	-
н1253У	-	-	5180456.36	5291545.36	Метод спутниковых геодезических измерений (определений)	$Mt = \sqrt{\Delta \Sigma \int \pm \frac{1}{4} \frac{1}{2} \frac{3}{4} 123 n}$	-
н1254У	-	-	5180456.72	5291551.23	Метод спутниковых геодезических измерений (определений)	$Mt = \sqrt{\Delta \Sigma \int \pm \frac{1}{4} \frac{1}{2} \frac{3}{4} 123 n}$	-
н1255У	-	-	5180456.56	5291551.86	Метод спутниковых геодезических измерений (определений)	$Mt = \sqrt{\Delta \Sigma \int \pm \frac{1}{4} \frac{1}{2} \frac{3}{4} 123 n}$	-
н1089У	-	-	5180455.31	5291552.05	Метод спутниковых геодезических измерений (определений)	$Mt = \sqrt{\Delta \Sigma \int \pm \frac{1}{4} \frac{1}{2} \frac{3}{4} 123 n}$	-
н1088У	-	-	5180449.24	5291552.63	Метод спутниковых геодезических измерений (определений)	$Mt = \sqrt{\Delta \Sigma \int \pm \frac{1}{4} \frac{1}{2} \frac{3}{4} 123 n}$	-
н1099У	-	-	5180437.50	5291559.86	Метод спутниковых геодезических измерений (определений)	$Mt = \sqrt{\Delta \Sigma \int \pm \frac{1}{4} \frac{1}{2} \frac{3}{4} 123 n}$	-

**1. Сведения о характерных точках границы уточняемого земельного участка с кадастровым номером 96:01:0002959:484 :**

Система координат СК-63, Зона 5					Зона № 5		
Обозначение характерных точек границ	Координаты, м				Метод определения координат	Формулы, примененные для расчета средней квадратической погрешности определения координат характерных точек границ (Mt), с подставленными в такие формулы значениями и итоговые (вычисленные) значения Mt, м	Описание закрепления точки
	содержатся в Едином государственном реестре недвижимости		определены в результате выполнения комплексных кадастровых работ				
	X	Y	X	Y			
1	2	3	4	5	6	7	8
н1127У	-	-	5180436.44	5291560.62	Метод спутниковых геодезических измерений (определений)	$Mt = \sqrt{\Delta \Sigma \int \pm 1/4 1/2 3/4 123 n}$	-
н1126У	-	-	5180421.11	5291564.20	Метод спутниковых геодезических измерений (определений)	$Mt = \sqrt{\Delta \Sigma \int \pm 1/4 1/2 3/4 123 n}$	-
н1256У	-	-	5180419.67	5291563.99	Метод спутниковых геодезических измерений (определений)	$Mt = \sqrt{\Delta \Sigma \int \pm 1/4 1/2 3/4 123 n}$	-
н1257У	-	-	5180396.34	5291569.39	Метод спутниковых геодезических измерений (определений)	$Mt = \sqrt{\Delta \Sigma \int \pm 1/4 1/2 3/4 123 n}$	-
н1258У	-	-	5180394.38	5291564.54	Метод спутниковых геодезических измерений (определений)	$Mt = \sqrt{\Delta \Sigma \int \pm 1/4 1/2 3/4 123 n}$	-
н1259У	-	-	5180392.81	5291558.00	Метод спутниковых геодезических измерений (определений)	$Mt = \sqrt{\Delta \Sigma \int \pm 1/4 1/2 3/4 123 n}$	-
н1260У	-	-	5180389.33	5291545.70	Метод спутниковых геодезических измерений (определений)	$Mt = \sqrt{\Delta \Sigma \int \pm 1/4 1/2 3/4 123 n}$	-
н1261У	-	-	5180387.74	5291540.10	Метод спутниковых геодезических измерений (определений)	$Mt = \sqrt{\Delta \Sigma \int \pm 1/4 1/2 3/4 123 n}$	-
н1262У	-	-	5180379.98	5291542.39	Метод спутниковых геодезических измерений (определений)	$Mt = \sqrt{\Delta \Sigma \int \pm 1/4 1/2 3/4 123 n}$	-
н1263У	-	-	5180379.62	5291541.07	Метод спутниковых геодезических измерений (определений)	$Mt = \sqrt{\Delta \Sigma \int \pm 1/4 1/2 3/4 123 n}$	-
н1264У	-	-	5180379.10	5291540.05	Метод спутниковых геодезических измерений (определений)	$Mt = \sqrt{\Delta \Sigma \int \pm 1/4 1/2 3/4 123 n}$	-

**1. Сведения о характерных точках границы уточняемого земельного участка с кадастровым номером 96:01:0002959:484 :**

Система координат СК-63, Зона 5					Зона № 5		
Обозначение характерных точек границ	Координаты, м				Метод определения координат	Формулы, примененные для расчета средней квадратической погрешности определения координат характерных точек границ (Mt), с подставленными в такие формулы значениями и итоговые (вычисленные) значения Mt, м	Описание закрепления точки
	содержатся в Едином государственном реестре недвижимости		определены в результате выполнения комплексных кадастровых работ				
	X	Y	X	Y			
1	2	3	4	5	6	7	8
н1265У	-	-	5180376.23	5291530.08	Метод спутниковых геодезических измерений (определений)	$Mt = \sqrt{\Delta \Sigma \int \pm \frac{1}{4} \frac{1}{2} \frac{3}{4} 123 n}$	-
н1266У	-	-	5180376.45	5291529.51	Метод спутниковых геодезических измерений (определений)	$Mt = \sqrt{\Delta \Sigma \int \pm \frac{1}{4} \frac{1}{2} \frac{3}{4} 123 n}$	-
н1267У	-	-	5180374.07	5291517.93	Метод спутниковых геодезических измерений (определений)	$Mt = \sqrt{\Delta \Sigma \int \pm \frac{1}{4} \frac{1}{2} \frac{3}{4} 123 n}$	-
н1268У	-	-	5180412.93	5291511.69	Метод спутниковых геодезических измерений (определений)	$Mt = \sqrt{\Delta \Sigma \int \pm \frac{1}{4} \frac{1}{2} \frac{3}{4} 123 n}$	-
н1269У	-	-	5180422.21	5291509.75	Метод спутниковых геодезических измерений (определений)	$Mt = \sqrt{\Delta \Sigma \int \pm \frac{1}{4} \frac{1}{2} \frac{3}{4} 123 n}$	-
н1249У	-	-	5180456.14	5291503.89	Метод спутниковых геодезических измерений (определений)	$Mt = \sqrt{\Delta \Sigma \int \pm \frac{1}{4} \frac{1}{2} \frac{3}{4} 123 n}$	-

**2. Сведения о частях границ уточняемого земельного участка с кадастровым номером 96:01:0002959:484 :**

Обозначение части границ		Горизонтальное проложение (S), м	Описание прохождения части границ	Сведения о согласовании местоположения границ (согласовано/спорное)
от т.	до т.			
1	2	3	4	5
н1249У	н1250У	5.65	-	-
н1250У	н1251У	5.68	-	-
н1251У	н1252У	12.04	-	-
н1252У	н1253У	18.35	-	-
н1253У	н1254У	5.88	-	-
н1254У	н1255У	0.65	-	-
н1255У	н1089У	1.26	-	-
н1089У	н1088У	6.10	-	-
н1088У	н1099У	13.79	-	-
н1099У	н1127У	1.30	-	-

**2. Сведения о частях границ уточняемого земельного участка с кадастровым номером 96:01:0002959:484 :**

Обозначение части границ		Горизонтальное проложение (S), м	Описание прохождения части границ	Сведения о согласовании местоположения границ (согласовано/спорное)
от т.	до т.			
1	2	3	4	5
н1127У	н1126У	15.74	-	-
н1126У	н1256У	1.46	-	-
н1256У	н1257У	23.95	-	-
н1257У	н1258У	5.23	-	-
н1258У	н1259У	6.73	-	-
н1259У	н1260У	12.78	-	-
н1260У	н1261У	5.82	-	-
н1261У	н1262У	8.09	-	-
н1262У	н1263У	1.37	-	-
н1263У	н1264У	1.14	-	-
н1264У	н1265У	10.37	-	-
н1265У	н1266У	0.61	-	-
н1266У	н1267У	11.82	-	-
н1267У	н1268У	39.36	-	-
н1268У	н1269У	9.48	-	-
н1269У	н1249У	34.43	-	-

**3. Сведения о характеристиках уточняемого земельного участка с кадастровым номером 96:01:0002959:484 :**

№ п/п	Наименование характеристики земельного участка	Значение характеристики
1	2	3
1.	Адрес земельного участка	-
1.1.	Сведения о местоположении земельного участка (при отсутствии адреса) в структурированном в соответствии с федеральной информационной адресной системой виде	-
1.2.	Дополнительные сведения о местоположении земельного участка	-
2.	Площадь земельного участка ± величина погрешности определения (вычисления) площади ( $P \pm \Delta P$ ), м <sup>2</sup>	3795 ± 22
3.	Формула, примененная для вычисления предельной погрешности определения площади земельного участка, с подставленными значениями и итоговые (вычисленные) значения ( $\Delta P$ ), м <sup>2</sup>	$\Delta P = 3.5 * M_t * \sqrt{P} = 3.5 * 0,1 * \sqrt{3795} = 22$
4.	Площадь земельного участка согласно сведениям Единого государственного реестра недвижимости (Р <sub>кад</sub> ), м <sup>2</sup>	3795
5.	Оценка расхождения Р и Р <sub>кад</sub> (Р - Р <sub>кад</sub> ), м <sup>2</sup>	-
6.	Предельные минимальный и максимальный размеры земельного участка (Р <sub>мин</sub> и Р <sub>макс</sub> ), м <sup>2</sup>	-
7.	Вид (виды) разрешенного использования	-
7.1.	Дополнительные сведения об использовании земельного участка	-
8.	Кадастровый или иной государственный учетный номер (инвентарный) здания, сооружения, объекта незавершенного строительства, расположенного на земельном участке	96:01:0002959:154 96:01:0002959:95



**3. Сведения о характеристиках уточняемого земельного участка с кадастровым номером 96:01:0002959:484 :**

<b>№ п/п</b>	<b>Наименование характеристики земельного участка</b>	<b>Значение характеристики</b>
<b>1</b>	<b>2</b>	<b>3</b>
9.	Сведения о земельных участках (землях общего пользования, территории общего пользования), посредством которых обеспечивается доступ	Земли общего пользования
10.	Иные сведения	-

**4. Пояснения к сведениям об уточняемом земельном участке с кадастровым номером 96:01:0002959:484 :**

1.	-
----	---

## Сведения об уточняемых земельных участках

### 1. Сведения о характерных точках границы уточняемого земельного участка с кадастровым номером 96:01:0002959:485 :

Система координат СК-63, Зона 5

Зона №5

Обозначение характерных точек границ	Координаты, м				Метод определения координат	Формулы, примененные для расчета средней квадратической погрешности определения координат характерных точек границ (Mt), с подставленными в такие формулы значениями и итоговые (вычисленные) значения Mt, м	Описание закрепления точки
	содержатся в Едином государственном реестре недвижимости		определены в результате выполнения комплексных кадастровых работ				
	X	Y	X	Y			
1	2	3	4	5	6	7	8
						-	
н1116У	-	-	5180591.96	5291658.34	Метод спутниковых геодезических измерений (определений)	$Mt = \sqrt{\Delta \Sigma \int \pm \frac{1}{4} \frac{1}{2} \frac{3}{4} 123 n}$	-
н709У	-	-	5180589.41	5291663.79	Метод спутниковых геодезических измерений (определений)	$Mt = \sqrt{\Delta \Sigma \int \pm \frac{1}{4} \frac{1}{2} \frac{3}{4} 123 n}$	-
н708У	-	-	5180589.52	5291672.03	Метод спутниковых геодезических измерений (определений)	$Mt = \sqrt{\Delta \Sigma \int \pm \frac{1}{4} \frac{1}{2} \frac{3}{4} 123 n}$	-
н707У	-	-	5180581.39	5291688.77	Метод спутниковых геодезических измерений (определений)	$Mt = \sqrt{\Delta \Sigma \int \pm \frac{1}{4} \frac{1}{2} \frac{3}{4} 123 n}$	-
н706У	-	-	5180580.06	5291760.10	Метод спутниковых геодезических измерений (определений)	$Mt = \sqrt{\Delta \Sigma \int \pm \frac{1}{4} \frac{1}{2} \frac{3}{4} 123 n}$	-
н705У	-	-	5180559.93	5291762.20	Метод спутниковых геодезических измерений (определений)	$Mt = \sqrt{\Delta \Sigma \int \pm \frac{1}{4} \frac{1}{2} \frac{3}{4} 123 n}$	-
н704У	-	-	5180559.45	5291806.69	Метод спутниковых геодезических измерений (определений)	$Mt = \sqrt{\Delta \Sigma \int \pm \frac{1}{4} \frac{1}{2} \frac{3}{4} 123 n}$	-
н703У	-	-	5180580.73	5291807.16	Метод спутниковых геодезических измерений (определений)	$Mt = \sqrt{\Delta \Sigma \int \pm \frac{1}{4} \frac{1}{2} \frac{3}{4} 123 n}$	-
н702У	-	-	5180578.31	5291825.75	Метод спутниковых геодезических измерений (определений)	$Mt = \sqrt{\Delta \Sigma \int \pm \frac{1}{4} \frac{1}{2} \frac{3}{4} 123 n}$	-
н701У	-	-	5180580.88	5291825.94	Метод спутниковых геодезических измерений (определений)	$Mt = \sqrt{\Delta \Sigma \int \pm \frac{1}{4} \frac{1}{2} \frac{3}{4} 123 n}$	-

**1. Сведения о характерных точках границы уточняемого земельного участка с кадастровым номером 96:01:0002959:485 :**

Система координат СК-63, Зона 5					Зона № 5		
Обозначение характерных точек границ	Координаты, м				Метод определения координат	Формулы, примененные для расчета средней квадратической погрешности определения координат характерных точек границ (Mt), с подставленными в такие формулы значениями и итоговые (вычисленные) значения Mt, м	Описание закрепления точки
	содержатся в Едином государственном реестре недвижимости		определены в результате выполнения комплексных кадастровых работ				
	X	Y	X	Y			
1	2	3	4	5	6	7	8
н700У	-	-	5180577.95	5291898.95	Метод спутниковых геодезических измерений (определений)	$Mt = \sqrt{\Delta \Sigma \int \pm \frac{1}{4} \frac{1}{2} \frac{3}{4} 123 n}$	-
н699У	-	-	5180574.53	5291904.80	Метод спутниковых геодезических измерений (определений)	$Mt = \sqrt{\Delta \Sigma \int \pm \frac{1}{4} \frac{1}{2} \frac{3}{4} 123 n}$	-
н698У	-	-	5180573.81	5291941.75	Метод спутниковых геодезических измерений (определений)	$Mt = \sqrt{\Delta \Sigma \int \pm \frac{1}{4} \frac{1}{2} \frac{3}{4} 123 n}$	-
н1153У	-	-	5180552.43	5291944.00	Метод спутниковых геодезических измерений (определений)	$Mt = \sqrt{\Delta \Sigma \int \pm \frac{1}{4} \frac{1}{2} \frac{3}{4} 123 n}$	-
н1152У	-	-	5180545.57	5291944.71	Метод спутниковых геодезических измерений (определений)	$Mt = \sqrt{\Delta \Sigma \int \pm \frac{1}{4} \frac{1}{2} \frac{3}{4} 123 n}$	-
н1151У	-	-	5180541.74	5291945.12	Метод спутниковых геодезических измерений (определений)	$Mt = \sqrt{\Delta \Sigma \int \pm \frac{1}{4} \frac{1}{2} \frac{3}{4} 123 n}$	-
н1270У	-	-	5180535.03	5291906.04	Метод спутниковых геодезических измерений (определений)	$Mt = \sqrt{\Delta \Sigma \int \pm \frac{1}{4} \frac{1}{2} \frac{3}{4} 123 n}$	-
н1271У	-	-	5180525.81	5291842.97	Метод спутниковых геодезических измерений (определений)	$Mt = \sqrt{\Delta \Sigma \int \pm \frac{1}{4} \frac{1}{2} \frac{3}{4} 123 n}$	-
н1272У	-	-	5180514.04	5291751.89	Метод спутниковых геодезических измерений (определений)	$Mt = \sqrt{\Delta \Sigma \int \pm \frac{1}{4} \frac{1}{2} \frac{3}{4} 123 n}$	-
н1273У	-	-	5180509.47	5291711.43	Метод спутниковых геодезических измерений (определений)	$Mt = \sqrt{\Delta \Sigma \int \pm \frac{1}{4} \frac{1}{2} \frac{3}{4} 123 n}$	-
н1274У	-	-	5180504.90	5291663.01	Метод спутниковых геодезических измерений (определений)	$Mt = \sqrt{\Delta \Sigma \int \pm \frac{1}{4} \frac{1}{2} \frac{3}{4} 123 n}$	-

1. Сведения о характерных точках границы уточняемого земельного участка с кадастровым номером 96:01:0002959:485 :							
Система координат СК-63, Зона 5							Зона № 5
Обозначение характерных точек границ	Координаты, м				Метод определения координат	Формулы, примененные для расчета средней квадратической погрешности определения координат характерных точек границ (Mt), с подставленными в такие формулы значениями и итоговые (вычисленные) значения Mt, м	Описание закрепления точки
	содержатся в Едином государственном реестре недвижимости		определены в результате выполнения комплексных кадастровых работ				
	X	Y	X	Y			
1	2	3	4	5	6	7	8
н1275У	-	-	5180506.51	5291648.28	Метод спутниковых геодезических измерений (определений)	$Mt = \sqrt{\Delta \Sigma \int \pm \frac{1}{4} \frac{1}{2} \frac{3}{4} 123 n}$	-
н737У	-	-	5180512.72	5291645.66	Метод спутниковых геодезических измерений (определений)	$Mt = \sqrt{\Delta \Sigma \int \pm \frac{1}{4} \frac{1}{2} \frac{3}{4} 123 n}$	-
н736У	-	-	5180549.48	5291647.11	Метод спутниковых геодезических измерений (определений)	$Mt = \sqrt{\Delta \Sigma \int \pm \frac{1}{4} \frac{1}{2} \frac{3}{4} 123 n}$	-
н735У	-	-	5180549.64	5291645.71	Метод спутниковых геодезических измерений (определений)	$Mt = \sqrt{\Delta \Sigma \int \pm \frac{1}{4} \frac{1}{2} \frac{3}{4} 123 n}$	-
н1119У	-	-	5180577.38	5291652.86	Метод спутниковых геодезических измерений (определений)	$Mt = \sqrt{\Delta \Sigma \int \pm \frac{1}{4} \frac{1}{2} \frac{3}{4} 123 n}$	-
н1118У	-	-	5180581.50	5291652.58	Метод спутниковых геодезических измерений (определений)	$Mt = \sqrt{\Delta \Sigma \int \pm \frac{1}{4} \frac{1}{2} \frac{3}{4} 123 n}$	-
н1117У	-	-	5180586.85	5291658.98	Метод спутниковых геодезических измерений (определений)	$Mt = \sqrt{\Delta \Sigma \int \pm \frac{1}{4} \frac{1}{2} \frac{3}{4} 123 n}$	-
н1116У	-	-	5180591.96	5291658.34	Метод спутниковых геодезических измерений (определений)	$Mt = \sqrt{\Delta \Sigma \int \pm \frac{1}{4} \frac{1}{2} \frac{3}{4} 123 n}$	-
2. Сведения о частях границ уточняемого земельного участка с кадастровым номером 96:01:0002959:485 :							
Обозначение части границ		Горизонтальное проложение (S), м	Описание прохождения части границ	Сведения о согласовании местоположения границ (согласовано/спорное)			
от т.	до т.						
1	2	3	4	5			
н1116У	н709У	6.02	-	-			
н709У	н708У	8.24	-	-			
н708У	н707У	18.61	-	-			
н707У	н706У	71.34	-	-			

**2. Сведения о частях границ уточняемого земельного участка с кадастровым номером 96:01:0002959:485 :**

Обозначение части границ		Горизонтальное проложение (S), м	Описание прохождения части границ	Сведения о согласовании местоположения границ (согласовано/спорное)
от т.	до т.			
1	2	3	4	5
н706У	н705У	20.24	-	-
н705У	н704У	44.49	-	-
н704У	н703У	21.29	-	-
н703У	н702У	18.75	-	-
н702У	н701У	2.58	-	-
н701У	н700У	73.07	-	-
н700У	н699У	6.78	-	-
н699У	н698У	36.96	-	-
н698У	н1153У	21.50	-	-
н1153У	н1152У	6.90	-	-
н1152У	н1151У	3.85	-	-
н1151У	н1270У	39.65	-	-
н1270У	н1271У	63.74	-	-
н1271У	н1272У	91.84	-	-
н1272У	н1273У	40.72	-	-
н1273У	н1274У	48.64	-	-
н1274У	н1275У	14.82	-	-
н1275У	н737У	6.74	-	-
н737У	н736У	36.79	-	-
н736У	н735У	1.41	-	-
н735У	н1119У	28.65	-	-
н1119У	н1118У	4.13	-	-
н1118У	н1117У	8.34	-	-
н1117У	н1116У	5.15	-	-

**3. Сведения о характеристиках уточняемого земельного участка с кадастровым номером 96:01:0002959:485 :**

№ п/п	Наименование характеристики земельного участка	Значение характеристики
1	2	3
1.	Адрес земельного участка	-
1.1.	Сведения о местоположении земельного участка (при отсутствии адреса) в структурированном в соответствии с федеральной информационной адресной системой виде	-
1.2.	Дополнительные сведения о местоположении земельного участка	-
2.	Площадь земельного участка ± величина погрешности определения (вычисления) площади ( $P \pm \Delta P$ ), м <sup>2</sup>	16651 ± 45
3.	Формула, примененная для вычисления предельной погрешности определения площади земельного участка, с подставленными значениями и итоговые (вычисленные) значения ( $\Delta P$ ), м <sup>2</sup>	$\Delta P = 3.5 * M_t * \sqrt{P} = 3.5 * 0,1 * \sqrt{16651} = 45$
4.	Площадь земельного участка согласно сведениям Единого государственного реестра недвижимости (Ркад), м <sup>2</sup>	16650

**3. Сведения о характеристиках уточняемого земельного участка с кадастровым номером 96:01:0002959:485 :**

<b>№ п/п</b>	<b>Наименование характеристики земельного участка</b>	<b>Значение характеристики</b>
<b>1</b>	<b>2</b>	<b>3</b>
5.	Оценка расхождения Р и Ркад (Р - Ркад), м2	1
6.	Предельные минимальный и максимальный размеры земельного участка (Рмин и Рмакс), м2	- -
7.	Вид (виды) разрешенного использования	-
7.1.	Дополнительные сведения об использовании земельного участка	-
8.	Кадастровый или иной государственный учетный номер (инвентарный) здания, сооружения, объекта незавершенного строительства, расположенного на земельном участке	-
9.	Сведения о земельных участках (землях общего пользования, территории общего пользования), посредством которых обеспечивается доступ	Земли общего пользования
10.	Иные сведения	-

**4. Пояснения к сведениям об уточняемом земельном участке с кадастровым номером 96:01:0002959:485 :**

1.	-

## Сведения об уточняемых земельных участках

### 1. Сведения о характерных точках границы уточняемого земельного участка с кадастровым номером 96:01:0002959:486 :

Система координат СК-63, Зона 5

Зона №5

Обозначение характерных точек границ	Координаты, м				Метод определения координат	Формулы, примененные для расчета средней квадратической погрешности определения координат характерных точек границ (Mt), с подставленными в такие формулы значениями и итоговые (вычисленные) значения Mt, м	Описание закрепления точки
	содержатся в Едином государственном реестре недвижимости		определены в результате выполнения комплексных кадастровых работ				
	X	Y	X	Y			
1	2	3	4	5	6	7	8
						-	
н615У	-	-	5180632.70	5291648.28	Метод спутниковых геодезических измерений (определений)	$Mt = \sqrt{\Delta \Sigma \int \pm \frac{1}{4} \frac{1}{2} \frac{3}{4} 123 n}$	-
н614У	-	-	5180616.17	5291660.87	Метод спутниковых геодезических измерений (определений)	$Mt = \sqrt{\Delta \Sigma \int \pm \frac{1}{4} \frac{1}{2} \frac{3}{4} 123 n}$	-
н613У	-	-	5180621.18	5291669.10	Метод спутниковых геодезических измерений (определений)	$Mt = \sqrt{\Delta \Sigma \int \pm \frac{1}{4} \frac{1}{2} \frac{3}{4} 123 n}$	-
н711У	-	-	5180613.62	5291671.62	Метод спутниковых геодезических измерений (определений)	$Mt = \sqrt{\Delta \Sigma \int \pm \frac{1}{4} \frac{1}{2} \frac{3}{4} 123 n}$	-
н710У	-	-	5180612.82	5291663.42	Метод спутниковых геодезических измерений (определений)	$Mt = \sqrt{\Delta \Sigma \int \pm \frac{1}{4} \frac{1}{2} \frac{3}{4} 123 n}$	-
н709У	-	-	5180589.41	5291663.79	Метод спутниковых геодезических измерений (определений)	$Mt = \sqrt{\Delta \Sigma \int \pm \frac{1}{4} \frac{1}{2} \frac{3}{4} 123 n}$	-
н1116У	-	-	5180591.96	5291658.34	Метод спутниковых геодезических измерений (определений)	$Mt = \sqrt{\Delta \Sigma \int \pm \frac{1}{4} \frac{1}{2} \frac{3}{4} 123 n}$	-
н1115У	-	-	5180603.88	5291655.80	Метод спутниковых геодезических измерений (определений)	$Mt = \sqrt{\Delta \Sigma \int \pm \frac{1}{4} \frac{1}{2} \frac{3}{4} 123 n}$	-
н1114У	-	-	5180614.78	5291650.05	Метод спутниковых геодезических измерений (определений)	$Mt = \sqrt{\Delta \Sigma \int \pm \frac{1}{4} \frac{1}{2} \frac{3}{4} 123 n}$	-
н1113У	-	-	5180619.50	5291646.27	Метод спутниковых геодезических измерений (определений)	$Mt = \sqrt{\Delta \Sigma \int \pm \frac{1}{4} \frac{1}{2} \frac{3}{4} 123 n}$	-

1. Сведения о характерных точках границы уточняемого земельного участка с кадастровым номером 96:01:0002959:486 :							
Система координат СК-63, Зона 5							Зона № 5
Обозначение характерных точек границ	Координаты, м				Метод определения координат	Формулы, примененные для расчета средней квадратической погрешности определения координат характерных точек границ (Mt), с подставленными в такие формулы значениями и итоговые (вычисленные) значения Mt, м	Описание закрепления точки
	содержатся в Едином государственном реестре недвижимости		определены в результате выполнения комплексных кадастровых работ				
	X	Y	X	Y			
1	2	3	4	5	6	7	8
н974У	-	-	5180623.81	5291641.55	Метод спутниковых геодезических измерений (определений)	$Mt = \sqrt{\Delta \Sigma \int \pm \frac{1}{4} \frac{1}{2} \frac{3}{4} 123 n}$	-
н615У	-	-	5180632.70	5291648.28	Метод спутниковых геодезических измерений (определений)	$Mt = \sqrt{\Delta \Sigma \int \pm \frac{1}{4} \frac{1}{2} \frac{3}{4} 123 n}$	-
2. Сведения о частях границ уточняемого земельного участка с кадастровым номером 96:01:0002959:486 :							
Обозначение части границ		Горизонтальное проложение (S), м	Описание прохождения части границ	Сведения о согласовании местоположения границ (согласовано/спорное)			
от т.	до т.						
1	2	3	4	5			
н615У	н614У	20.78	-	-			
н614У	н613У	9.63	-	-			
н613У	н711У	7.97	-	-			
н711У	н710У	8.24	-	-			
н710У	н709У	23.41	-	-			
н709У	н1116У	6.02	-	-			
н1116У	н1115У	12.19	-	-			
н1115У	н1114У	12.32	-	-			
н1114У	н1113У	6.05	-	-			
н1113У	н974У	6.39	-	-			
н974У	н615У	11.15	-	-			
3. Сведения о характеристиках уточняемого земельного участка с кадастровым номером 96:01:0002959:486 :							
№ п/п	Наименование характеристики земельного участка			Значение характеристики			
1	2			3			
1.	Адрес земельного участка			-			
1.1.	Сведения о местоположении земельного участка (при отсутствии адреса) в структурированном в соответствии с федеральной информационной адресной системой виде			-			
1.2.	Дополнительные сведения о местоположении земельного участка			-			
2.	Площадь земельного участка ± величина погрешности определения (вычисления) площади (P ± ΔP), м2			423 ± 7			



<b>3. Сведения о характеристиках уточняемого земельного участка с кадастровым номером 96:01:0002959:486 :</b>		
<b>№ п/п</b>	<b>Наименование характеристики земельного участка</b>	<b>Значение характеристики</b>
<b>1</b>	<b>2</b>	<b>3</b>
3.	Формула, примененная для вычисления предельной погрешности определения площади земельного участка, с подставленными значениями и итоговые (вычисленные) значения ( $\Delta P$ ), м <sup>2</sup>	$\Delta P = 3.5 * M_t * \sqrt{P} = 3.5 * 0,1 * \sqrt{423} = 7$
4.	Площадь земельного участка согласно сведениям Единого государственного реестра недвижимости (Ркад), м <sup>2</sup>	423
5.	Оценка расхождения Р и Ркад (Р - Ркад), м <sup>2</sup>	-
6.	Предельные минимальный и максимальный размеры земельного участка (Рмин и Рмакс), м <sup>2</sup>	- -
7.	Вид (виды) разрешенного использования	-
7.1.	Дополнительные сведения об использовании земельного участка	-
8.	Кадастровый или иной государственный учетный номер (инвентарный) здания, сооружения, объекта незавершенного строительства, расположенного на земельном участке	96:01:0002959:634
9.	Сведения о земельных участках (землях общего пользования, территории общего пользования), посредством которых обеспечивается доступ	Земли общего пользования
10.	Иные сведения	-
<b>4. Пояснения к сведениям об уточняемом земельном участке с кадастровым номером 96:01:0002959:486 :</b>		
1.	-	

## Сведения об уточняемых земельных участках

### 1. Сведения о характерных точках границы уточняемого земельного участка с кадастровым номером 96:01:0002959:487 :

Система координат СК-63, Зона 5

Зона №5

Обозначение характерных точек границ	Координаты, м				Метод определения координат	Формулы, примененные для расчета средней квадратической погрешности определения координат характерных точек границ (Mt), с подставленными в такие формулы значениями и итоговые (вычисленные) значения Mt, м	Описание закрепления точки
	содержатся в Едином государственном реестре недвижимости		определены в результате выполнения комплексных работ				
	X	Y	X	Y			
1	2	3	4	5	6	7	8
						-	
н1064У	-	-	5180634.09	5291343.05	Метод спутниковых геодезических измерений (определений)	$Mt = \sqrt{\Delta \Sigma \int \pm \frac{1}{4} \frac{1}{2} \frac{3}{4} 123 n}$	-
н1063У	-	-	5180633.98	5291344.55	Метод спутниковых геодезических измерений (определений)	$Mt = \sqrt{\Delta \Sigma \int \pm \frac{1}{4} \frac{1}{2} \frac{3}{4} 123 n}$	-
н1062У	-	-	5180633.04	5291357.58	Метод спутниковых геодезических измерений (определений)	$Mt = \sqrt{\Delta \Sigma \int \pm \frac{1}{4} \frac{1}{2} \frac{3}{4} 123 n}$	-
н1061У	-	-	5180632.36	5291367.05	Метод спутниковых геодезических измерений (определений)	$Mt = \sqrt{\Delta \Sigma \int \pm \frac{1}{4} \frac{1}{2} \frac{3}{4} 123 n}$	-
н1060У	-	-	5180638.10	5291367.34	Метод спутниковых геодезических измерений (определений)	$Mt = \sqrt{\Delta \Sigma \int \pm \frac{1}{4} \frac{1}{2} \frac{3}{4} 123 n}$	-
н1059У	-	-	5180637.89	5291371.49	Метод спутниковых геодезических измерений (определений)	$Mt = \sqrt{\Delta \Sigma \int \pm \frac{1}{4} \frac{1}{2} \frac{3}{4} 123 n}$	-
н1058У	-	-	5180637.66	5291374.22	Метод спутниковых геодезических измерений (определений)	$Mt = \sqrt{\Delta \Sigma \int \pm \frac{1}{4} \frac{1}{2} \frac{3}{4} 123 n}$	-
н1057У	-	-	5180636.64	5291374.17	Метод спутниковых геодезических измерений (определений)	$Mt = \sqrt{\Delta \Sigma \int \pm \frac{1}{4} \frac{1}{2} \frac{3}{4} 123 n}$	-
н1056У	-	-	5180636.50	5291377.18	Метод спутниковых геодезических измерений (определений)	$Mt = \sqrt{\Delta \Sigma \int \pm \frac{1}{4} \frac{1}{2} \frac{3}{4} 123 n}$	-
н506У	-	-	5180636.35	5291380.33	Метод спутниковых геодезических измерений (определений)	$Mt = \sqrt{\Delta \Sigma \int \pm \frac{1}{4} \frac{1}{2} \frac{3}{4} 123 n}$	-

1. Сведения о характерных точках границы уточняемого земельного участка с кадастровым номером 96:01:0002959:487 :							
Система координат СК-63, Зона 5							Зона № 5
Обозначение характерных точек границ	Координаты, м				Метод определения координат	Формулы, примененные для расчета средней квадратической погрешности определения координат характерных точек границ (Mt), с подставленными в такие формулы значениями и итоговые (вычисленные) значения Mt, м	Описание закрепления точки
	содержатся в Едином государственном реестре недвижимости		определены в результате выполнения комплексных кадастровых работ				
	X	Y	X	Y			
1	2	3	4	5	6	7	8
н505У	-	-	5180636.00	5291380.34	Метод спутниковых геодезических измерений (определений)	$Mt = \sqrt{\Delta \Sigma \int \pm 1/4 1/2 3/4 123 n}$	-
н504У	-	-	5180632.93	5291379.99	Метод спутниковых геодезических измерений (определений)	$Mt = \sqrt{\Delta \Sigma \int \pm 1/4 1/2 3/4 123 n}$	-
н503У	-	-	5180604.92	5291378.92	Метод спутниковых геодезических измерений (определений)	$Mt = \sqrt{\Delta \Sigma \int \pm 1/4 1/2 3/4 123 n}$	-
н502У	-	-	5180600.48	5291378.92	Метод спутниковых геодезических измерений (определений)	$Mt = \sqrt{\Delta \Sigma \int \pm 1/4 1/2 3/4 123 n}$	-
н1276У	-	-	5180589.89	5291378.63	Метод спутниковых геодезических измерений (определений)	$Mt = \sqrt{\Delta \Sigma \int \pm 1/4 1/2 3/4 123 n}$	-
н1277У	-	-	5180590.18	5291345.67	Метод спутниковых геодезических измерений (определений)	$Mt = \sqrt{\Delta \Sigma \int \pm 1/4 1/2 3/4 123 n}$	-
н1278У	-	-	5180626.21	5291343.23	Метод спутниковых геодезических измерений (определений)	$Mt = \sqrt{\Delta \Sigma \int \pm 1/4 1/2 3/4 123 n}$	-
н1064У	-	-	5180634.09	5291343.05	Метод спутниковых геодезических измерений (определений)	$Mt = \sqrt{\Delta \Sigma \int \pm 1/4 1/2 3/4 123 n}$	-
2. Сведения о частях границ уточняемого земельного участка с кадастровым номером 96:01:0002959:487 :							
Обозначение части границ		Горизонтальное положение (S), м	Описание прохождения части границ	Сведения о согласовании местоположения границ (согласовано/спорное)			
от т.	до т.						
1	2	3	4	5			
н1064У	н1063У	1.50	-	-			
н1063У	н1062У	13.06	-	-			
н1062У	н1061У	9.49	-	-			
н1061У	н1060У	5.75	-	-			

**2. Сведения о частях границ уточняемого земельного участка с кадастровым номером 96:01:0002959:487 :**

Обозначение части границ		Горизонтальное проложение (S), м	Описание прохождения части границ	Сведения о согласовании местоположения границ (согласовано/спорное)
от т.	до т.			
1	2	3	4	5
н1060У	н1059У	4.16	-	-
н1059У	н1058У	2.74	-	-
н1058У	н1057У	1.02	-	-
н1057У	н1056У	3.01	-	-
н1056У	н506У	3.15	-	-
н506У	н505У	0.35	-	-
н505У	н504У	3.09	-	-
н504У	н503У	28.03	-	-
н503У	н502У	4.44	-	-
н502У	н1276У	10.59	-	-
н1276У	н1277У	32.96	-	-
н1277У	н1278У	36.11	-	-
н1278У	н1064У	7.88	-	-

**3. Сведения о характеристиках уточняемого земельного участка с кадастровым номером 96:01:0002959:487 :**

№ п/п	Наименование характеристики земельного участка	Значение характеристики
1	2	3
1.	Адрес земельного участка	-
1.1.	Сведения о местоположении земельного участка (при отсутствии адреса) в структурированном в соответствии с федеральной информационной адресной системой виде	-
1.2.	Дополнительные сведения о местоположении земельного участка	-
2.	Площадь земельного участка ± величина погрешности определения (вычисления) площади ( $P \pm \Delta P$ ), м <sup>2</sup>	1564 ± 14
3.	Формула, примененная для вычисления предельной погрешности определения площади земельного участка, с подставленными значениями и итоговые (вычисленные) значения ( $\Delta P$ ), м <sup>2</sup>	$\Delta P = 3.5 * M_t * \sqrt{P} = 3.5 * 0,1 * \sqrt{1564} = 14$
4.	Площадь земельного участка согласно сведениям Единого государственного реестра недвижимости (Р <sub>кад</sub> ), м <sup>2</sup>	1564
5.	Оценка расхождения Р и Р <sub>кад</sub> (Р - Р <sub>кад</sub> ), м <sup>2</sup>	-
6.	Предельные минимальный и максимальный размеры земельного участка (Р <sub>мин</sub> и Р <sub>макс</sub> ), м <sup>2</sup>	- -
7.	Вид (виды) разрешенного использования	-
7.1.	Дополнительные сведения об использовании земельного участка	-
8.	Кадастровый или иной государственный учетный номер (инвентарный) здания, сооружения, объекта незавершенного строительства, расположенного на земельном участке	96:01:0002959:284
9.	Сведения о земельных участках (землях общего пользования, территории общего пользования), посредством которых обеспечивается доступ	Земли общего пользования

**3. Сведения о характеристиках уточняемого земельного участка с кадастровым номером 96:01:0002959:487 :**

<b>№ п/п</b>	<b>Наименование характеристики земельного участка</b>	<b>Значение характеристики</b>
<b>1</b>	<b>2</b>	<b>3</b>
10.	Иные сведения	-

**4. Пояснения к сведениям об уточняемом земельном участке с кадастровым номером 96:01:0002959:487 :**

1.	-
----	---

## Сведения об уточняемых земельных участках

**1. Сведения о характерных точках границы уточняемого земельного участка с кадастровым номером 96:01:0002959:488 :**

**Система координат СК-63, Зона 5**

**Зона №5**

Обозначение характерных точек границ	Координаты, м				Метод определения координат	Формулы, примененные для расчета средней квадратической погрешности определения координат характерных точек границ (Mt), с подставленными в такие формулы значениями и итоговые (вычисленные) значения Mt, м	Описание закрепления точки
	содержатся в Едином государственном реестре недвижимости		определены в результате выполнения комплексных работ				
	X	Y	X	Y			
1	2	3	4	5	6	7	8
						-	
н347У	-	-	5180471.26	5291354.27	Метод спутниковых геодезических измерений (определений)	$Mt = \sqrt{\Delta \Sigma \int \pm 1/4 1/2 3/4 123 n}$	-
н346У	-	-	5180471.84	5291372.20	Метод спутниковых геодезических измерений (определений)	$Mt = \sqrt{\Delta \Sigma \int \pm 1/4 1/2 3/4 123 n}$	-
н345У	-	-	5180480.55	5291371.90	Метод спутниковых геодезических измерений (определений)	$Mt = \sqrt{\Delta \Sigma \int \pm 1/4 1/2 3/4 123 n}$	-
н344У	-	-	5180480.99	5291385.54	Метод спутниковых геодезических измерений (определений)	$Mt = \sqrt{\Delta \Sigma \int \pm 1/4 1/2 3/4 123 n}$	-
н343У	-	-	5180485.53	5291385.40	Метод спутниковых геодезических измерений (определений)	$Mt = \sqrt{\Delta \Sigma \int \pm 1/4 1/2 3/4 123 n}$	-
н1279У	-	-	5180486.01	5291416.23	Метод спутниковых геодезических измерений (определений)	$Mt = \sqrt{\Delta \Sigma \int \pm 1/4 1/2 3/4 123 n}$	-
н341У	-	-	5180482.73	5291416.28	Метод спутниковых геодезических измерений (определений)	$Mt = \sqrt{\Delta \Sigma \int \pm 1/4 1/2 3/4 123 n}$	-
н160У	-	-	5180483.15	5291435.79	Метод спутниковых геодезических измерений (определений)	$Mt = \sqrt{\Delta \Sigma \int \pm 1/4 1/2 3/4 123 n}$	-
н159У	-	-	5180483.31	5291439.46	Метод спутниковых геодезических измерений (определений)	$Mt = \sqrt{\Delta \Sigma \int \pm 1/4 1/2 3/4 123 n}$	-
н158У	-	-	5180476.39	5291439.22	Метод спутниковых геодезических измерений (определений)	$Mt = \sqrt{\Delta \Sigma \int \pm 1/4 1/2 3/4 123 n}$	-

**1. Сведения о характерных точках границы уточняемого земельного участка с кадастровым номером 96:01:0002959:488 :**

Система координат СК-63, Зона 5					Зона № 5		
Обозначение характерных точек границ	Координаты, м				Метод определения координат	Формулы, примененные для расчета средней квадратической погрешности определения координат характерных точек границ (Mt), с подставленными в такие формулы значениями и итоговые (вычисленные) значения Mt, м	Описание закрепления точки
	содержатся в Едином государственном реестре недвижимости		определены в результате выполнения комплексных кадастровых работ				
	X	Y	X	Y			
1	2	3	4	5	6	7	8
н157У	-	-	5180467.74	5291439.83	Метод спутниковых геодезических измерений (определений)	$Mt = \sqrt{\Delta \Sigma \int \pm 1/4 1/2 3/4 123 n}$	-
н156У	-	-	5180461.22	5291442.26	Метод спутниковых геодезических измерений (определений)	$Mt = \sqrt{\Delta \Sigma \int \pm 1/4 1/2 3/4 123 n}$	-
н17У	-	-	5180460.67	5291426.87	Метод спутниковых геодезических измерений (определений)	$Mt = \sqrt{\Delta \Sigma \int \pm 1/4 1/2 3/4 123 n}$	-
н16У	-	-	5180461.10	5291420.19	Метод спутниковых геодезических измерений (определений)	$Mt = \sqrt{\Delta \Sigma \int \pm 1/4 1/2 3/4 123 n}$	-
н15У	-	-	5180461.86	5291419.93	Метод спутниковых геодезических измерений (определений)	$Mt = \sqrt{\Delta \Sigma \int \pm 1/4 1/2 3/4 123 n}$	-
н14У	-	-	5180461.39	5291409.49	Метод спутниковых геодезических измерений (определений)	$Mt = \sqrt{\Delta \Sigma \int \pm 1/4 1/2 3/4 123 n}$	-
н13У	-	-	5180461.51	5291398.29	Метод спутниковых геодезических измерений (определений)	$Mt = \sqrt{\Delta \Sigma \int \pm 1/4 1/2 3/4 123 n}$	-
н12У	-	-	5180461.59	5291396.59	Метод спутниковых геодезических измерений (определений)	$Mt = \sqrt{\Delta \Sigma \int \pm 1/4 1/2 3/4 123 n}$	-
н11У	-	-	5180463.59	5291396.63	Метод спутниковых геодезических измерений (определений)	$Mt = \sqrt{\Delta \Sigma \int \pm 1/4 1/2 3/4 123 n}$	-
н10У	-	-	5180463.73	5291392.43	Метод спутниковых геодезических измерений (определений)	$Mt = \sqrt{\Delta \Sigma \int \pm 1/4 1/2 3/4 123 n}$	-
н9У	-	-	5180463.85	5291386.63	Метод спутниковых геодезических измерений (определений)	$Mt = \sqrt{\Delta \Sigma \int \pm 1/4 1/2 3/4 123 n}$	-

1. Сведения о характерных точках границы уточняемого земельного участка с кадастровым номером 96:01:0002959:488 :							
Система координат СК-63, Зона 5							Зона № 5
Обозначение характерных точек границ	Координаты, м				Метод определения координат	Формулы, примененные для расчета средней квадратической погрешности определения координат характерных точек границ (Mt), с подставленными в такие формулы значениями и итоговые (вычисленные) значения Mt, м	Описание закрепления точки
	содержатся в Едином государственном реестре недвижимости		определены в результате выполнения комплексных кадастровых работ				
	X	Y	X	Y			
1	2	3	4	5	6	7	8
н8У	-	-	5180464.15	5291382.74	Метод спутниковых геодезических измерений (определений)	$Mt = \sqrt{\Delta \Sigma \int \pm 1/4 1/2 3/4 123 n}$	-
н7У	-	-	5180464.44	5291378.30	Метод спутниковых геодезических измерений (определений)	$Mt = \sqrt{\Delta \Sigma \int \pm 1/4 1/2 3/4 123 n}$	-
н6У	-	-	5180463.14	5291378.31	Метод спутниковых геодезических измерений (определений)	$Mt = \sqrt{\Delta \Sigma \int \pm 1/4 1/2 3/4 123 n}$	-
н5У	-	-	5180463.15	5291376.51	Метод спутниковых геодезических измерений (определений)	$Mt = \sqrt{\Delta \Sigma \int \pm 1/4 1/2 3/4 123 n}$	-
н4У	-	-	5180464.65	5291376.48	Метод спутниковых геодезических измерений (определений)	$Mt = \sqrt{\Delta \Sigma \int \pm 1/4 1/2 3/4 123 n}$	-
н3У	-	-	5180464.31	5291358.88	Метод спутниковых геодезических измерений (определений)	$Mt = \sqrt{\Delta \Sigma \int \pm 1/4 1/2 3/4 123 n}$	-
н2У	-	-	5180464.09	5291354.28	Метод спутниковых геодезических измерений (определений)	$Mt = \sqrt{\Delta \Sigma \int \pm 1/4 1/2 3/4 123 n}$	-
н347У	-	-	5180471.26	5291354.27	Метод спутниковых геодезических измерений (определений)	$Mt = \sqrt{\Delta \Sigma \int \pm 1/4 1/2 3/4 123 n}$	-
2. Сведения о частях границ уточняемого земельного участка с кадастровым номером 96:01:0002959:488 :							
Обозначение части границ		Горизонтальное проложение (S), м	Описание прохождения части границ	Сведения о согласовании местоположения границ (согласовано/спорное)			
от т.	до т.						
1	2	3	4	5			
н347У	н346У	17.94	-	-			
н346У	н345У	8.72	-	-			
н345У	н344У	13.65	-	-			
н344У	н343У	4.54	-	-			



**2. Сведения о частях границ уточняемого земельного участка с кадастровым номером 96:01:0002959:488 :**

Обозначение части границ		Горизонтальное проложение (S), м	Описание прохождения части границ	Сведения о согласовании местоположения границ (согласовано/спорное)
от т.	до т.			
1	2	3	4	5
н343У	н1279У	30.83	-	-
н1279У	н341У	3.28	-	-
н341У	н160У	19.51	-	-
н160У	н159У	3.67	-	-
н159У	н158У	6.92	-	-
н158У	н157У	8.67	-	-
н157У	н156У	6.96	-	-
н156У	н17У	15.40	-	-
н17У	н16У	6.69	-	-
н16У	н15У	0.80	-	-
н15У	н14У	10.45	-	-
н14У	н13У	11.20	-	-
н13У	н12У	1.70	-	-
н12У	н11У	2.00	-	-
н11У	н10У	4.20	-	-
н10У	н9У	5.80	-	-
н9У	н8У	3.90	-	-
н8У	н7У	4.45	-	-
н7У	н6У	1.30	-	-
н6У	н5У	1.80	-	-
н5У	н4У	1.50	-	-
н4У	н3У	17.60	-	-
н3У	н2У	4.61	-	-
н2У	н347У	7.17	-	-

**3. Сведения о характеристиках уточняемого земельного участка с кадастровым номером 96:01:0002959:488 :**

№ п/п	Наименование характеристики земельного участка	Значение характеристики
1	2	3
1.	Адрес земельного участка	-
1.1.	Сведения о местоположении земельного участка (при отсутствии адреса) в структурированном в соответствии с федеральной информационной адресной системой виде	-
1.2.	Дополнительные сведения о местоположении земельного участка	-
2.	Площадь земельного участка ± величина погрешности определения (вычисления) площади ( $P \pm \Delta P$ ), м <sup>2</sup>	1592 ± 14
3.	Формула, примененная для вычисления предельной погрешности определения площади земельного участка, с подставленными значениями и итоговые (вычисленные) значения ( $\Delta P$ ), м <sup>2</sup>	$\Delta P = 3.5 * M_t * \sqrt{P} = 3.5 * 0,1 * \sqrt{1592} = 14$
4.	Площадь земельного участка согласно сведениям Единого государственного реестра недвижимости (Ркад), м <sup>2</sup>	1592

**3. Сведения о характеристиках уточняемого земельного участка с кадастровым номером 96:01:0002959:488 :**

<b>№ п/п</b>	<b>Наименование характеристики земельного участка</b>	<b>Значение характеристики</b>
<b>1</b>	<b>2</b>	<b>3</b>
5.	Оценка расхождения Р и Ркад (Р - Ркад), м2	-
6.	Предельные минимальный и максимальный размеры земельного участка (Рмин и Рмакс), м2	- -
7.	Вид (виды) разрешенного использования	-
7.1.	Дополнительные сведения об использовании земельного участка	-
8.	Кадастровый или иной государственный учетный номер (инвентарный) здания, сооружения, объекта незавершенного строительства, расположенного на земельном участке	96:01:0002959:630 96:01:0002959:631
9.	Сведения о земельных участках (землях общего пользования, территории общего пользования), посредством которых обеспечивается доступ	Земли общего пользования
10.	Иные сведения	-

**4. Пояснения к сведениям об уточняемом земельном участке с кадастровым номером 96:01:0002959:488 :**

1.	-

## Сведения об уточняемых земельных участках

### 1. Сведения о характерных точках границы уточняемого земельного участка с кадастровым номером 96:01:0002959:489 :

Система координат СК-63, Зона 5

Зона №5

Обозначение характерных точек границ	Координаты, м				Метод определения координат	Формулы, примененные для расчета средней квадратической погрешности определения координат характерных точек границ (Mt), с подставленными в такие формулы значениями и итоговые (вычисленные) значения Mt, м	Описание закрепления точки
	содержатся в Едином государственном реестре недвижимости		определены в результате выполнения комплексных кадастровых работ				
	X	Y	X	Y			
1	2	3	4	5	6	7	8
						-	
н339У	-	-	5180509.82	5291435.19	Метод спутниковых геодезических измерений (определений)	$Mt = \sqrt{\Delta \Sigma \int \pm \frac{1}{4} \frac{1}{2} \frac{3}{4} 123 n}$	-
н663У	-	-	5180509.61	5291455.84	Метод спутниковых геодезических измерений (определений)	$Mt = \sqrt{\Delta \Sigma \int \pm \frac{1}{4} \frac{1}{2} \frac{3}{4} 123 n}$	-
н1280У	-	-	5180506.26	5291453.39	Метод спутниковых геодезических измерений (определений)	$Mt = \sqrt{\Delta \Sigma \int \pm \frac{1}{4} \frac{1}{2} \frac{3}{4} 123 n}$	-
н143У	-	-	5180500.64	5291453.89	Метод спутниковых геодезических измерений (определений)	$Mt = \sqrt{\Delta \Sigma \int \pm \frac{1}{4} \frac{1}{2} \frac{3}{4} 123 n}$	-
н162У	-	-	5180487.68	5291454.07	Метод спутниковых геодезических измерений (определений)	$Mt = \sqrt{\Delta \Sigma \int \pm \frac{1}{4} \frac{1}{2} \frac{3}{4} 123 n}$	-
н161У	-	-	5180487.42	5291435.74	Метод спутниковых геодезических измерений (определений)	$Mt = \sqrt{\Delta \Sigma \int \pm \frac{1}{4} \frac{1}{2} \frac{3}{4} 123 n}$	-
н340У	-	-	5180498.93	5291435.49	Метод спутниковых геодезических измерений (определений)	$Mt = \sqrt{\Delta \Sigma \int \pm \frac{1}{4} \frac{1}{2} \frac{3}{4} 123 n}$	-
н339У	-	-	5180509.82	5291435.19	Метод спутниковых геодезических измерений (определений)	$Mt = \sqrt{\Delta \Sigma \int \pm \frac{1}{4} \frac{1}{2} \frac{3}{4} 123 n}$	-

<b>2. Сведения о частях границ уточняемого земельного участка с кадастровым номером 96:01:0002959:489 :</b>				
Обозначение части границ		Горизонтальное проложение (S), м	Описание прохождения части границ	Сведения о согласовании местоположения границ (согласовано/спорное)
от т.	до т.			
1	2	3	4	5
н339У	н663У	20.65	-	-
н663У	н1280У	4.15	-	-
н1280У	н143У	5.64	-	-
н143У	н162У	12.96	-	-
н162У	н161У	18.33	-	-
н161У	н340У	11.51	-	-
н340У	н339У	10.89	-	-
<b>3. Сведения о характеристиках уточняемого земельного участка с кадастровым номером 96:01:0002959:489 :</b>				
№ п/п	Наименование характеристики земельного участка	Значение характеристики		
1	2	3		
1.	Адрес земельного участка	-		
1.1.	Сведения о местоположении земельного участка (при отсутствии адреса) в структурированном в соответствии с федеральной информационной адресной системой виде	-		
1.2.	Дополнительные сведения о местоположении земельного участка	-		
2.	Площадь земельного участка ± величина погрешности определения (вычисления) площади (P ± ΔP), м2	410 ± 7		
3.	Формула, примененная для вычисления предельной погрешности определения площади земельного участка, с подставленными значениями и итоговые (вычисленные) значения (ΔP), м2	$\Delta P = 3.5 * M_t * \sqrt{P} = 3.5 * 0,1 * \sqrt{410} = 7$		
4.	Площадь земельного участка согласно сведениям Единого государственного реестра недвижимости (P <sub>кад</sub> ), м2	410		
5.	Оценка расхождения P и P <sub>кад</sub> (P - P <sub>кад</sub> ), м2	-		
6.	Предельные минимальный и максимальный размеры земельного участка (P <sub>мин</sub> и P <sub>макс</sub> ), м2	-		
7.	Вид (виды) разрешенного использования	-		
7.1.	Дополнительные сведения об использовании земельного участка	-		
8.	Кадастровый или иной государственный учетный номер (инвентарный) здания, сооружения, объекта незавершенного строительства, расположенного на земельном участке	-		
9.	Сведения о земельных участках (землях общего пользования, территории общего пользования), посредством которых обеспечивается доступ	Земли общего пользования		
10.	Иные сведения	-		
<b>4. Пояснения к сведениям об уточняемом земельном участке с кадастровым номером 96:01:0002959:489 :</b>				
1.	-			

## Сведения об уточняемых земельных участках

### 1. Сведения о характерных точках границы уточняемого земельного участка с кадастровым номером 96:01:0002959:49 :

Система координат СК-63, Зона 5

Зона №5

Обозначение характерных точек границ	Координаты, м				Метод определения координат	Формулы, примененные для расчета средней квадратической погрешности определения координат характерных точек границ (Mt), с подставленными в такие формулы значениями и итоговые (вычисленные) значения Mt, м	Описание закрепления точки
	содержатся в Едином государственном реестре недвижимости		определены в результате выполнения комплексных кадастровых работ				
	X	Y	X	Y			
1	2	3	4	5	6	7	8
						-	
н1281У	-	-	5180361.67	5291783.41	Метод спутниковых геодезических измерений (определений)	$Mt = \sqrt{\Delta \Sigma \int \pm \frac{1}{4} \frac{1}{2} \frac{3}{4} 123 n}$	-
н1282У	-	-	5180364.78	5291796.17	Метод спутниковых геодезических измерений (определений)	$Mt = \sqrt{\Delta \Sigma \int \pm \frac{1}{4} \frac{1}{2} \frac{3}{4} 123 n}$	-
н1171У	-	-	5180362.60	5291815.09	Метод спутниковых геодезических измерений (определений)	$Mt = \sqrt{\Delta \Sigma \int \pm \frac{1}{4} \frac{1}{2} \frac{3}{4} 123 n}$	-
н842У	-	-	5180346.00	5291820.19	Метод спутниковых геодезических измерений (определений)	$Mt = \sqrt{\Delta \Sigma \int \pm \frac{1}{4} \frac{1}{2} \frac{3}{4} 123 n}$	-
н841У	-	-	5180341.69	5291814.06	Метод спутниковых геодезических измерений (определений)	$Mt = \sqrt{\Delta \Sigma \int \pm \frac{1}{4} \frac{1}{2} \frac{3}{4} 123 n}$	-
н840У	-	-	5180325.81	5291791.55	Метод спутниковых геодезических измерений (определений)	$Mt = \sqrt{\Delta \Sigma \int \pm \frac{1}{4} \frac{1}{2} \frac{3}{4} 123 n}$	-
н1283У	-	-	5180327.60	5291790.46	Метод спутниковых геодезических измерений (определений)	$Mt = \sqrt{\Delta \Sigma \int \pm \frac{1}{4} \frac{1}{2} \frac{3}{4} 123 n}$	-
н1284У	-	-	5180342.42	5291787.39	Метод спутниковых геодезических измерений (определений)	$Mt = \sqrt{\Delta \Sigma \int \pm \frac{1}{4} \frac{1}{2} \frac{3}{4} 123 n}$	-
н1285У	-	-	5180353.11	5291785.18	Метод спутниковых геодезических измерений (определений)	$Mt = \sqrt{\Delta \Sigma \int \pm \frac{1}{4} \frac{1}{2} \frac{3}{4} 123 n}$	-
н1281У	-	-	5180361.67	5291783.41	Метод спутниковых геодезических измерений (определений)	$Mt = \sqrt{\Delta \Sigma \int \pm \frac{1}{4} \frac{1}{2} \frac{3}{4} 123 n}$	-

<b>2. Сведения о частях границ уточняемого земельного участка с кадастровым номером 96:01:0002959:49 :</b>				
Обозначение части границ		Горизонтальное проложение (S), м	Описание прохождения части границ	Сведения о согласовании местоположения границ (согласовано/спорное)
от т.	до т.			
1	2	3	4	5
н1281У	н1282У	13.13	-	-
н1282У	н1171У	19.05	-	-
н1171У	н842У	17.37	-	-
н842У	н841У	7.49	-	-
н841У	н840У	27.55	-	-
н840У	н1283У	2.10	-	-
н1283У	н1284У	15.13	-	-
н1284У	н1285У	10.92	-	-
н1285У	н1281У	8.74	-	-
<b>3. Сведения о характеристиках уточняемого земельного участка с кадастровым номером 96:01:0002959:49 :</b>				
№ п/п	Наименование характеристики земельного участка	Значение характеристики		
1	2	3		
1.	Адрес земельного участка	-		
1.1.	Сведения о местоположении земельного участка (при отсутствии адреса) в структурированном в соответствии с федеральной информационной адресной системой виде	-		
1.2.	Дополнительные сведения о местоположении земельного участка	-		
2.	Площадь земельного участка ± величина погрешности определения (вычисления) площади ( $P \pm \Delta P$ ), м <sup>2</sup>	916 ± 11		
3.	Формула, примененная для вычисления предельной погрешности определения площади земельного участка, с подставленными значениями и итоговые (вычисленные) значения ( $\Delta P$ ), м <sup>2</sup>	$\Delta P = 3.5 * M_t * \sqrt{P} = 3.5 * 0,1 * \sqrt{916} = 11$		
4.	Площадь земельного участка согласно сведениям Единого государственного реестра недвижимости (Ркад), м <sup>2</sup>	913		
5.	Оценка расхождения P и Ркад (P - Ркад), м <sup>2</sup>	3		
6.	Предельные минимальный и максимальный размеры земельного участка (Рмин и Рмакс), м <sup>2</sup>	-		
7.	Вид (виды) разрешенного использования	-		
7.1.	Дополнительные сведения об использовании земельного участка	-		
8.	Кадастровый или иной государственный учетный номер (инвентарный) здания, сооружения, объекта незавершенного строительства, расположенного на земельном участке	96:01:0002959:76 96:01:0002959:596		
9.	Сведения о земельных участках (землях общего пользования, территории общего пользования), посредством которых обеспечивается доступ	Земли общего пользования		
10.	Иные сведения	-		
<b>4. Пояснения к сведениям об уточняемом земельном участке с кадастровым номером 96:01:0002959:49 :</b>				
1.	-			

## Сведения об уточняемых земельных участках

### 1. Сведения о характерных точках границы уточняемого земельного участка с кадастровым номером 96:01:0002959:490 :

Система координат СК-63, Зона 5

Зона №5

Обозначение характерных точек границ	Координаты, м				Метод определения координат	Формулы, примененные для расчета средней квадратической погрешности определения координат характерных точек границ (Mt), с подставленными в такие формулы значениями и итоговые (вычисленные) значения Mt, м	Описание закрепления точки
	содержатся в Едином государственном реестре недвижимости		определены в результате выполнения комплексных кадастровых работ				
	X	Y	X	Y			
1	2	3	4	5	6	7	8
						-	
н1286У	-	-	5180409.37	5291356.15	Метод спутниковых геодезических измерений (определений)	$Mt = \sqrt{\Delta \Sigma \int \pm \frac{1}{4} \frac{1}{2} \frac{3}{4} 123 n}$	-
н1287У	-	-	5180409.61	5291370.00	Метод спутниковых геодезических измерений (определений)	$Mt = \sqrt{\Delta \Sigma \int \pm \frac{1}{4} \frac{1}{2} \frac{3}{4} 123 n}$	-
н1288У	-	-	5180409.61	5291377.10	Метод спутниковых геодезических измерений (определений)	$Mt = \sqrt{\Delta \Sigma \int \pm \frac{1}{4} \frac{1}{2} \frac{3}{4} 123 n}$	-
н1289У	-	-	5180411.17	5291377.12	Метод спутниковых геодезических измерений (определений)	$Mt = \sqrt{\Delta \Sigma \int \pm \frac{1}{4} \frac{1}{2} \frac{3}{4} 123 n}$	-
н1290У	-	-	5180411.13	5291380.26	Метод спутниковых геодезических измерений (определений)	$Mt = \sqrt{\Delta \Sigma \int \pm \frac{1}{4} \frac{1}{2} \frac{3}{4} 123 n}$	-
н1291У	-	-	5180409.65	5291380.24	Метод спутниковых геодезических измерений (определений)	$Mt = \sqrt{\Delta \Sigma \int \pm \frac{1}{4} \frac{1}{2} \frac{3}{4} 123 n}$	-
н1292У	-	-	5180408.08	5291410.08	Метод спутниковых геодезических измерений (определений)	$Mt = \sqrt{\Delta \Sigma \int \pm \frac{1}{4} \frac{1}{2} \frac{3}{4} 123 n}$	-
н1293У	-	-	5180408.09	5291420.69	Метод спутниковых геодезических измерений (определений)	$Mt = \sqrt{\Delta \Sigma \int \pm \frac{1}{4} \frac{1}{2} \frac{3}{4} 123 n}$	-
н1243У	-	-	5180407.36	5291427.22	Метод спутниковых геодезических измерений (определений)	$Mt = \sqrt{\Delta \Sigma \int \pm \frac{1}{4} \frac{1}{2} \frac{3}{4} 123 n}$	-
н1242У	-	-	5180393.48	5291426.79	Метод спутниковых геодезических измерений (определений)	$Mt = \sqrt{\Delta \Sigma \int \pm \frac{1}{4} \frac{1}{2} \frac{3}{4} 123 n}$	-

**1. Сведения о характерных точках границы уточняемого земельного участка с кадастровым номером 96:01:0002959:490 :**

Система координат СК-63, Зона 5						Зона № 5	
Обозначение характерных точек границ	Координаты, м				Метод определения координат	Формулы, примененные для расчета средней квадратической погрешности определения координат характерных точек границ (Mt), с подставленными в такие формулы значениями и итоговые (вычисленные) значения Mt, м	Описание закрепления точки
	содержатся в Едином государственном реестре недвижимости		определены в результате выполнения комплексных кадастровых работ				
	X	Y	X	Y			
1	2	3	4	5	6	7	8
н1294У	-	-	5180393.49	5291420.77	Метод спутниковых геодезических измерений (определений)	$Mt = \sqrt{\Delta \Sigma \int \pm 1/4 1/2 3/4 123 n}$	-
н83У	-	-	5180393.55	5291400.76	Метод спутниковых геодезических измерений (определений)	$Mt = \sqrt{\Delta \Sigma \int \pm 1/4 1/2 3/4 123 n}$	-
н82У	-	-	5180393.59	5291383.52	Метод спутниковых геодезических измерений (определений)	$Mt = \sqrt{\Delta \Sigma \int \pm 1/4 1/2 3/4 123 n}$	-
н81У	-	-	5180393.27	5291378.26	Метод спутниковых геодезических измерений (определений)	$Mt = \sqrt{\Delta \Sigma \int \pm 1/4 1/2 3/4 123 n}$	-
н80У	-	-	5180393.36	5291376.68	Метод спутниковых геодезических измерений (определений)	$Mt = \sqrt{\Delta \Sigma \int \pm 1/4 1/2 3/4 123 n}$	-
н79У	-	-	5180393.37	5291369.19	Метод спутниковых геодезических измерений (определений)	$Mt = \sqrt{\Delta \Sigma \int \pm 1/4 1/2 3/4 123 n}$	-
н78У	-	-	5180393.43	5291357.11	Метод спутниковых геодезических измерений (определений)	$Mt = \sqrt{\Delta \Sigma \int \pm 1/4 1/2 3/4 123 n}$	-
н1295У	-	-	5180394.70	5291356.95	Метод спутниковых геодезических измерений (определений)	$Mt = \sqrt{\Delta \Sigma \int \pm 1/4 1/2 3/4 123 n}$	-
н1296У	-	-	5180404.01	5291356.50	Метод спутниковых геодезических измерений (определений)	$Mt = \sqrt{\Delta \Sigma \int \pm 1/4 1/2 3/4 123 n}$	-
н1297У	-	-	5180405.41	5291356.41	Метод спутниковых геодезических измерений (определений)	$Mt = \sqrt{\Delta \Sigma \int \pm 1/4 1/2 3/4 123 n}$	-
н1286У	-	-	5180409.37	5291356.15	Метод спутниковых геодезических измерений (определений)	$Mt = \sqrt{\Delta \Sigma \int \pm 1/4 1/2 3/4 123 n}$	-



**2. Сведения о частях границ уточняемого земельного участка с кадастровым номером 96:01:0002959:490 :**

Обозначение части границ		Горизонтальное проложение (S), м	Описание прохождения части границ	Сведения о согласовании местоположения границ (согласовано/спорное)
от т.	до т.			
1	2	3	4	5
н1286У	н1287У	13.85	-	-
н1287У	н1288У	7.10	-	-
н1288У	н1289У	1.56	-	-
н1289У	н1290У	3.14	-	-
н1290У	н1291У	1.48	-	-
н1291У	н1292У	29.88	-	-
н1292У	н1293У	10.61	-	-
н1293У	н1243У	6.57	-	-
н1243У	н1242У	13.89	-	-
н1242У	н1294У	6.02	-	-
н1294У	н83У	20.01	-	-
н83У	н82У	17.24	-	-
н82У	н81У	5.27	-	-
н81У	н80У	1.58	-	-
н80У	н79У	7.49	-	-
н79У	н78У	12.08	-	-
н78У	н1295У	1.28	-	-
н1295У	н1296У	9.32	-	-
н1296У	н1297У	1.40	-	-
н1297У	н1286У	3.97	-	-

**3. Сведения о характеристиках уточняемого земельного участка с кадастровым номером 96:01:0002959:490 :**

№ п/п	Наименование характеристики земельного участка	Значение характеристики
1	2	3
1.	Адрес земельного участка	-
1.1.	Сведения о местоположении земельного участка (при отсутствии адреса) в структурированном в соответствии с федеральной информационной адресной системой виде	-
1.2.	Дополнительные сведения о местоположении земельного участка	-
2.	Площадь земельного участка $\pm$ величина погрешности определения (вычисления) площади ( $P \pm \Delta P$ ), м <sup>2</sup>	1088 $\pm$ 12
3.	Формула, примененная для вычисления предельной погрешности определения площади земельного участка, с подставленными значениями и итоговые (вычисленные) значения ( $\Delta P$ ), м <sup>2</sup>	$\Delta P = 3.5 * M_t * \sqrt{P} = 3.5 * 0,1 * \sqrt{1088} = 12$
4.	Площадь земельного участка согласно сведениям Единого государственного реестра недвижимости (Ркад), м <sup>2</sup>	1089
5.	Оценка расхождения Р и Ркад ( $P - P_{кад}$ ), м <sup>2</sup>	1
6.	Предельные минимальный и максимальный размеры земельного участка (Рмин и Рмакс), м <sup>2</sup>	- -
7.	Вид (виды) разрешенного использования	-

**3. Сведения о характеристиках уточняемого земельного участка с кадастровым номером 96:01:0002959:490 :**

<b>№ п/п</b>	<b>Наименование характеристики земельного участка</b>	<b>Значение характеристики</b>
<b>1</b>	<b>2</b>	<b>3</b>
7.1.	Дополнительные сведения об использовании земельного участка	-
8.	Кадастровый или иной государственный учетный номер (инвентарный) здания, сооружения, объекта незавершенного строительства, расположенного на земельном участке	96:01:0002959:579 96:01:0002959:599
9.	Сведения о земельных участках (землях общего пользования, территории общего пользования), посредством которых обеспечивается доступ	Земли общего пользования
10.	Иные сведения	-

**4. Пояснения к сведениям об уточняемом земельном участке с кадастровым номером 96:01:0002959:490 :**

1.	-
----	---

## Сведения об уточняемых земельных участках

### 1. Сведения о характерных точках границы уточняемого земельного участка с кадастровым номером 96:01:0002959:491 :

Система координат СК-63, Зона 5

Зона №5

Обозначение характерных точек границ	Координаты, м				Метод определения координат	Формулы, примененные для расчета средней квадратической погрешности определения координат характерных точек границ (Mt), с подставленными в такие формулы значениями и итоговые (вычисленные) значения Mt, м	Описание закрепления точки
	содержатся в Едином государственном реестре недвижимости		определены в результате выполнения комплексных работ				
	X	Y	X	Y			
1	2	3	4	5	6	7	8
						-	
н1298У	-	-	5180883.53	5291327.78	Метод спутниковых геодезических измерений (определений)	$Mt = \sqrt{\Delta \Sigma \int \pm \frac{1}{4} \frac{1}{2} \frac{3}{4} 123 n}$	-
н1299У	-	-	5180883.58	5291328.92	Метод спутниковых геодезических измерений (определений)	$Mt = \sqrt{\Delta \Sigma \int \pm \frac{1}{4} \frac{1}{2} \frac{3}{4} 123 n}$	-
н1300У	-	-	5180884.18	5291342.03	Метод спутниковых геодезических измерений (определений)	$Mt = \sqrt{\Delta \Sigma \int \pm \frac{1}{4} \frac{1}{2} \frac{3}{4} 123 n}$	-
н1301У	-	-	5180883.93	5291349.90	Метод спутниковых геодезических измерений (определений)	$Mt = \sqrt{\Delta \Sigma \int \pm \frac{1}{4} \frac{1}{2} \frac{3}{4} 123 n}$	-
н1302У	-	-	5180866.14	5291350.95	Метод спутниковых геодезических измерений (определений)	$Mt = \sqrt{\Delta \Sigma \int \pm \frac{1}{4} \frac{1}{2} \frac{3}{4} 123 n}$	-
н1303У	-	-	5180863.59	5291351.11	Метод спутниковых геодезических измерений (определений)	$Mt = \sqrt{\Delta \Sigma \int \pm \frac{1}{4} \frac{1}{2} \frac{3}{4} 123 n}$	-
н1304У	-	-	5180863.32	5291349.20	Метод спутниковых геодезических измерений (определений)	$Mt = \sqrt{\Delta \Sigma \int \pm \frac{1}{4} \frac{1}{2} \frac{3}{4} 123 n}$	-
н1199У	-	-	5180846.80	5291349.90	Метод спутниковых геодезических измерений (определений)	$Mt = \sqrt{\Delta \Sigma \int \pm \frac{1}{4} \frac{1}{2} \frac{3}{4} 123 n}$	-
н1198У	-	-	5180846.78	5291348.90	Метод спутниковых геодезических измерений (определений)	$Mt = \sqrt{\Delta \Sigma \int \pm \frac{1}{4} \frac{1}{2} \frac{3}{4} 123 n}$	-
н1197У	-	-	5180846.74	5291347.80	Метод спутниковых геодезических измерений (определений)	$Mt = \sqrt{\Delta \Sigma \int \pm \frac{1}{4} \frac{1}{2} \frac{3}{4} 123 n}$	-

**1. Сведения о характерных точках границы уточняемого земельного участка с кадастровым номером 96:01:0002959:491 :**

Система координат СК-63, Зона 5					Зона № 5		
Обозначение характерных точек границ	Координаты, м				Метод определения координат	Формулы, примененные для расчета средней квадратической погрешности определения координат характерных точек границ (Mt), с подставленными в такие формулы значениями и итоговые (вычисленные) значения Mt, м	Описание закрепления точки
	содержатся в Едином государственном реестре недвижимости		определены в результате выполнения комплексных кадастровых работ				
	X	Y	X	Y			
1	2	3	4	5	6	7	8
н1196У	-	-	5180846.64	5291344.45	Метод спутниковых геодезических измерений (определений)	$Mt = \sqrt{\Delta \Sigma \int \pm \frac{1}{4} \frac{1}{2} \frac{3}{4} 123 n}$	-
н1195У	-	-	5180845.75	5291344.51	Метод спутниковых геодезических измерений (определений)	$Mt = \sqrt{\Delta \Sigma \int \pm \frac{1}{4} \frac{1}{2} \frac{3}{4} 123 n}$	-
н1194У	-	-	5180845.64	5291342.80	Метод спутниковых геодезических измерений (определений)	$Mt = \sqrt{\Delta \Sigma \int \pm \frac{1}{4} \frac{1}{2} \frac{3}{4} 123 n}$	-
н1193У	-	-	5180844.90	5291331.34	Метод спутниковых геодезических измерений (определений)	$Mt = \sqrt{\Delta \Sigma \int \pm \frac{1}{4} \frac{1}{2} \frac{3}{4} 123 n}$	-
н1192У	-	-	5180844.97	5291330.15	Метод спутниковых геодезических измерений (определений)	$Mt = \sqrt{\Delta \Sigma \int \pm \frac{1}{4} \frac{1}{2} \frac{3}{4} 123 n}$	-
н1298У	-	-	5180883.53	5291327.78	Метод спутниковых геодезических измерений (определений)	$Mt = \sqrt{\Delta \Sigma \int \pm \frac{1}{4} \frac{1}{2} \frac{3}{4} 123 n}$	-

**2. Сведения о частях границ уточняемого земельного участка с кадастровым номером 96:01:0002959:491 :**

Обозначение части границ		Горизонтальное проложение (S), м	Описание прохождения части границ	Сведения о согласовании местоположения границ (согласовано/спорное)
от т.	до т.			
1	2	3	4	5
н1298У	н1299У	1.14	-	-
н1299У	н1300У	13.12	-	-
н1300У	н1301У	7.87	-	-
н1301У	н1302У	17.82	-	-
н1302У	н1303У	2.56	-	-
н1303У	н1304У	1.93	-	-
н1304У	н1199У	16.53	-	-
н1199У	н1198У	1.00	-	-
н1198У	н1197У	1.10	-	-
н1197У	н1196У	3.35	-	-

<b>2. Сведения о частях границ уточняемого земельного участка с кадастровым номером 96:01:0002959:491 :</b>				
Обозначение части границ		Горизонтальное проложение (S), м	Описание прохождения части границ	Сведения о согласовании местоположения границ (согласовано/спорное)
от т.	до т.			
1	2	3	4	5
н1196У	н1195У	0.89	-	-
н1195У	н1194У	1.71	-	-
н1194У	н1193У	11.48	-	-
н1193У	н1192У	1.19	-	-
н1192У	н1298У	38.63	-	-
<b>3. Сведения о характеристиках уточняемого земельного участка с кадастровым номером 96:01:0002959:491 :</b>				
№ п/п	Наименование характеристики земельного участка	Значение характеристики		
1	2	3		
1.	Адрес земельного участка	-		
1.1.	Сведения о местоположении земельного участка (при отсутствии адреса) в структурированном в соответствии с федеральной информационной адресной системой виде	-		
1.2.	Дополнительные сведения о местоположении земельного участка	-		
2.	Площадь земельного участка ± величина погрешности определения (вычисления) площади ( $P \pm \Delta P$ ), м <sup>2</sup>	808 ± 10		
3.	Формула, примененная для вычисления предельной погрешности определения площади земельного участка, с подставленными значениями и итоговые (вычисленные) значения ( $\Delta P$ ), м <sup>2</sup>	$\Delta P = 3.5 * M_t * \sqrt{P} = 3.5 * 0,1 * \sqrt{808} = 10$		
4.	Площадь земельного участка согласно сведениям Единого государственного реестра недвижимости (Р <sub>кад</sub> ), м <sup>2</sup>	808		
5.	Оценка расхождения Р и Р <sub>кад</sub> (Р - Р <sub>кад</sub> ), м <sup>2</sup>	-		
6.	Предельные минимальный и максимальный размеры земельного участка (Р <sub>мин</sub> и Р <sub>макс</sub> ), м <sup>2</sup>	-		
7.	Вид (виды) разрешенного использования	-		
7.1.	Дополнительные сведения об использовании земельного участка	-		
8.	Кадастровый или иной государственный учетный номер (инвентарный) здания, сооружения, объекта незавершенного строительства, расположенного на земельном участке	96:01:0002959:226		
9.	Сведения о земельных участках (землях общего пользования, территории общего пользования), посредством которых обеспечивается доступ	Земли общего пользования		
10.	Иные сведения	-		
<b>4. Пояснения к сведениям об уточняемом земельном участке с кадастровым номером 96:01:0002959:491 :</b>				
1.	-			

## Сведения об уточняемых земельных участках

### 1. Сведения о характерных точках границы уточняемого земельного участка с кадастровым номером 96:01:0002959:492 :

Система координат СК-63, Зона 5

Зона №5

Обозначение характерных точек границ	Координаты, м				Метод определения координат	Формулы, примененные для расчета средней квадратической погрешности определения координат характерных точек границ (Mt), с подставленными в такие формулы значениями и итоговые (вычисленные) значения Mt, м	Описание закрепления точки
	содержатся в Едином государственном реестре недвижимости		определены в результате выполнения комплексных работ				
	X	Y	X	Y			
1	2	3	4	5	6	7	8
						-	
н1100У	-	-	5180515.92	5291837.14	Метод спутниковых геодезических измерений (определений)	$Mt = \sqrt{\Delta \Sigma \int \pm \frac{1}{4} \frac{1}{2} \frac{3}{4} 123 n}$	-
н1305У	-	-	5180516.29	5291845.40	Метод спутниковых геодезических измерений (определений)	$Mt = \sqrt{\Delta \Sigma \int \pm \frac{1}{4} \frac{1}{2} \frac{3}{4} 123 n}$	-
н1306У	-	-	5180502.80	5291848.82	Метод спутниковых геодезических измерений (определений)	$Mt = \sqrt{\Delta \Sigma \int \pm \frac{1}{4} \frac{1}{2} \frac{3}{4} 123 n}$	-
н1307У	-	-	5180496.93	5291850.26	Метод спутниковых геодезических измерений (определений)	$Mt = \sqrt{\Delta \Sigma \int \pm \frac{1}{4} \frac{1}{2} \frac{3}{4} 123 n}$	-
н1134У	-	-	5180469.26	5291858.88	Метод спутниковых геодезических измерений (определений)	$Mt = \sqrt{\Delta \Sigma \int \pm \frac{1}{4} \frac{1}{2} \frac{3}{4} 123 n}$	-
н1133У	-	-	5180469.01	5291858.29	Метод спутниковых геодезических измерений (определений)	$Mt = \sqrt{\Delta \Sigma \int \pm \frac{1}{4} \frac{1}{2} \frac{3}{4} 123 n}$	-
н1132У	-	-	5180466.57	5291852.22	Метод спутниковых геодезических измерений (определений)	$Mt = \sqrt{\Delta \Sigma \int \pm \frac{1}{4} \frac{1}{2} \frac{3}{4} 123 n}$	-
н1111У	-	-	5180466.49	5291852.03	Метод спутниковых геодезических измерений (определений)	$Mt = \sqrt{\Delta \Sigma \int \pm \frac{1}{4} \frac{1}{2} \frac{3}{4} 123 n}$	-
н1110У	-	-	5180482.52	5291846.71	Метод спутниковых геодезических измерений (определений)	$Mt = \sqrt{\Delta \Sigma \int \pm \frac{1}{4} \frac{1}{2} \frac{3}{4} 123 n}$	-
н1109У	-	-	5180486.25	5291845.48	Метод спутниковых геодезических измерений (определений)	$Mt = \sqrt{\Delta \Sigma \int \pm \frac{1}{4} \frac{1}{2} \frac{3}{4} 123 n}$	-

1. Сведения о характерных точках границы уточняемого земельного участка с кадастровым номером 96:01:0002959:492 :							
Система координат СК-63, Зона 5							Зона № 5
Обозначение характерных точек границ	Координаты, м				Метод определения координат	Формулы, примененные для расчета средней квадратической погрешности определения координат характерных точек границ (Mt), с подставленными в такие формулы значениями и итоговые (вычисленные) значения Mt, м	Описание закрепления точки
	содержатся в Едином государственном реестре недвижимости		определены в результате выполнения комплексных кадастровых работ				
	X	Y	X	Y			
1	2	3	4	5	6	7	8
н1108У	-	-	5180489.45	5291844.45	Метод спутниковых геодезических измерений (определений)	$Mt = \sqrt{\Delta \Sigma \int \pm 1/4 1/2 3/4 123 n}$	-
н1107У	-	-	5180490.82	5291843.99	Метод спутниковых геодезических измерений (определений)	$Mt = \sqrt{\Delta \Sigma \int \pm 1/4 1/2 3/4 123 n}$	-
н1106У	-	-	5180491.35	5291845.49	Метод спутниковых геодезических измерений (определений)	$Mt = \sqrt{\Delta \Sigma \int \pm 1/4 1/2 3/4 123 n}$	-
н1105У	-	-	5180495.27	5291844.52	Метод спутниковых геодезических измерений (определений)	$Mt = \sqrt{\Delta \Sigma \int \pm 1/4 1/2 3/4 123 n}$	-
н1104У	-	-	5180501.36	5291843.23	Метод спутниковых геодезических измерений (определений)	$Mt = \sqrt{\Delta \Sigma \int \pm 1/4 1/2 3/4 123 n}$	-
н1103У	-	-	5180500.76	5291839.49	Метод спутниковых геодезических измерений (определений)	$Mt = \sqrt{\Delta \Sigma \int \pm 1/4 1/2 3/4 123 n}$	-
н1102У	-	-	5180503.29	5291839.07	Метод спутниковых геодезических измерений (определений)	$Mt = \sqrt{\Delta \Sigma \int \pm 1/4 1/2 3/4 123 n}$	-
н1101У	-	-	5180515.01	5291837.26	Метод спутниковых геодезических измерений (определений)	$Mt = \sqrt{\Delta \Sigma \int \pm 1/4 1/2 3/4 123 n}$	-
н1100У	-	-	5180515.92	5291837.14	Метод спутниковых геодезических измерений (определений)	$Mt = \sqrt{\Delta \Sigma \int \pm 1/4 1/2 3/4 123 n}$	-
2. Сведения о частях границ уточняемого земельного участка с кадастровым номером 96:01:0002959:492 :							
Обозначение части границ		Горизонтальное проложение (S), м	Описание прохождения части границ	Сведения о согласовании местоположения границ (согласовано/спорное)			
от т.	до т.						
1	2	3	4	5			
н1100У	н1305У	8.27	-	-			

<b>2. Сведения о частях границ уточняемого земельного участка с кадастровым номером 96:01:0002959:492 :</b>				
Обозначение части границ		Горизонтальное проложение (S), м	Описание прохождения части границ	Сведения о согласовании местоположения границ (согласовано/спорное)
от т.	до т.			
1	2	3	4	5
н1305У	н1306У	13.92	-	-
н1306У	н1307У	6.04	-	-
н1307У	н1134У	28.98	-	-
н1134У	н1133У	0.64	-	-
н1133У	н1132У	6.54	-	-
н1132У	н1111У	0.21	-	-
н1111У	н1110У	16.89	-	-
н1110У	н1109У	3.93	-	-
н1109У	н1108У	3.36	-	-
н1108У	н1107У	1.45	-	-
н1107У	н1106У	1.59	-	-
н1106У	н1105У	4.04	-	-
н1105У	н1104У	6.23	-	-
н1104У	н1103У	3.79	-	-
н1103У	н1102У	2.56	-	-
н1102У	н1101У	11.86	-	-
н1101У	н1100У	0.92	-	-
<b>3. Сведения о характеристиках уточняемого земельного участка с кадастровым номером 96:01:0002959:492 :</b>				
№ п/п	Наименование характеристики земельного участка	Значение характеристики		
1	2	3		
1.	Адрес земельного участка	-		
1.1.	Сведения о местоположении земельного участка (при отсутствии адреса) в структурированном в соответствии с федеральной информационной адресной системой виде	-		
1.2.	Дополнительные сведения о местоположении земельного участка	-		
2.	Площадь земельного участка ± величина погрешности определения (вычисления) площади (P ± ΔP), м2	384 ± 7		
3.	Формула, примененная для вычисления предельной погрешности определения площади земельного участка, с подставленными значениями и итоговые (вычисленные) значения (ΔP), м2	$\Delta P = 3.5 * M_t * \sqrt{P} = 3.5 * 0,1 * \sqrt{384} = 7$		
4.	Площадь земельного участка согласно сведениям Единого государственного реестра недвижимости (Pкад), м2	384		
5.	Оценка расхождения P и Pкад (P - Pкад), м2	-		
6.	Предельные минимальный и максимальный размеры земельного участка (Pмин и Pмакс), м2	-		
7.	Вид (виды) разрешенного использования	-		
7.1.	Дополнительные сведения об использовании земельного участка	-		



**3. Сведения о характеристиках уточняемого земельного участка с кадастровым номером 96:01:0002959:492 :**

<b>№ п/п</b>	<b>Наименование характеристики земельного участка</b>	<b>Значение характеристики</b>
<b>1</b>	<b>2</b>	<b>3</b>
8.	Кадастровый или иной государственный учетный номер (инвентарный) здания, сооружения, объекта незавершенного строительства, расположенного на земельном участке	96:01:0002959:55
9.	Сведения о земельных участках (землях общего пользования, территории общего пользования), посредством которых обеспечивается доступ	Земли общего пользования
10.	Иные сведения	-

**4. Пояснения к сведениям об уточняемом земельном участке с кадастровым номером 96:01:0002959:492 :**

1.	-
----	---

--	--

## Сведения об уточняемых земельных участках

### 1. Сведения о характерных точках границы уточняемого земельного участка с кадастровым номером 96:01:0002959:493 :

Система координат СК-63, Зона 5

Зона №5

Обозначение характерных точек границ	Координаты, м				Метод определения координат	Формулы, примененные для расчета средней квадратической погрешности определения координат характерных точек границ (Mt), с подставленными в такие формулы значениями и итоговые (вычисленные) значения Mt, м	Описание закрепления точки
	содержатся в Едином государственном реестре недвижимости		определены в результате выполнения комплексных кадастровых работ				
	X	Y	X	Y			
1	2	3	4	5	6	7	8
						-	
н1308У	-	-	5180427.74	5291588.26	Метод спутниковых геодезических измерений (определений)	$Mt = \sqrt{\Delta \Sigma \int \pm 1/4 1/2 3/4 123 n}$	-
н1309У	-	-	5180431.70	5291594.90	Метод спутниковых геодезических измерений (определений)	$Mt = \sqrt{\Delta \Sigma \int \pm 1/4 1/2 3/4 123 n}$	-
н1310У	-	-	5180431.95	5291600.78	Метод спутниковых геодезических измерений (определений)	$Mt = \sqrt{\Delta \Sigma \int \pm 1/4 1/2 3/4 123 n}$	-
н654У	-	-	5180433.71	5291605.33	Метод спутниковых геодезических измерений (определений)	$Mt = \sqrt{\Delta \Sigma \int \pm 1/4 1/2 3/4 123 n}$	-
н653У	-	-	5180414.02	5291608.37	Метод спутниковых геодезических измерений (определений)	$Mt = \sqrt{\Delta \Sigma \int \pm 1/4 1/2 3/4 123 n}$	-
н1311У	-	-	5180413.52	5291604.86	Метод спутниковых геодезических измерений (определений)	$Mt = \sqrt{\Delta \Sigma \int \pm 1/4 1/2 3/4 123 n}$	-
н1312У	-	-	5180408.14	5291606.15	Метод спутниковых геодезических измерений (определений)	$Mt = \sqrt{\Delta \Sigma \int \pm 1/4 1/2 3/4 123 n}$	-
н1313У	-	-	5180400.05	5291608.05	Метод спутниковых геодезических измерений (определений)	$Mt = \sqrt{\Delta \Sigma \int \pm 1/4 1/2 3/4 123 n}$	-
н1314У	-	-	5180387.76	5291610.92	Метод спутниковых геодезических измерений (определений)	$Mt = \sqrt{\Delta \Sigma \int \pm 1/4 1/2 3/4 123 n}$	-
н1315У	-	-	5180380.75	5291612.72	Метод спутниковых геодезических измерений (определений)	$Mt = \sqrt{\Delta \Sigma \int \pm 1/4 1/2 3/4 123 n}$	-

**1. Сведения о характерных точках границы уточняемого земельного участка с кадастровым номером 96:01:0002959:493 :**

Система координат СК-63, Зона 5					Зона № 5		
Обозначение характерных точек границ	Координаты, м				Метод определения координат	Формулы, примененные для расчета средней квадратической погрешности определения координат характерных точек границ (Mt), с подставленными в такие формулы значениями и итоговые (вычисленные) значения Mt, м	Описание закрепления точки
	содержатся в Едином государственном реестре недвижимости		определены в результате выполнения комплексных кадастровых работ				
	X	Y	X	Y			
1	2	3	4	5	6	7	8
н1316У	-	-	5180378.09	5291604.75	Метод спутниковых геодезических измерений (определений)	$Mt = \sqrt{\Delta \Sigma \int \pm 1/4 1/2 3/4 123 n}$	-
н1317У	-	-	5180383.41	5291602.91	Метод спутниковых геодезических измерений (определений)	$Mt = \sqrt{\Delta \Sigma \int \pm 1/4 1/2 3/4 123 n}$	-
н1318У	-	-	5180382.74	5291599.99	Метод спутниковых геодезических измерений (определений)	$Mt = \sqrt{\Delta \Sigma \int \pm 1/4 1/2 3/4 123 n}$	-
н1319У	-	-	5180400.93	5291593.94	Метод спутниковых геодезических измерений (определений)	$Mt = \sqrt{\Delta \Sigma \int \pm 1/4 1/2 3/4 123 n}$	-
н1308У	-	-	5180427.74	5291588.26	Метод спутниковых геодезических измерений (определений)	$Mt = \sqrt{\Delta \Sigma \int \pm 1/4 1/2 3/4 123 n}$	-

**2. Сведения о частях границ уточняемого земельного участка с кадастровым номером 96:01:0002959:493 :**

Обозначение части границ		Горизонтальное проложение (S), м	Описание прохождения части границ	Сведения о согласовании местоположения границ (согласовано/спорное)
от т.	до т.			
1	2	3	4	5
н1308У	н1309У	7.73	-	-
н1309У	н1310У	5.89	-	-
н1310У	н654У	4.88	-	-
н654У	н653У	19.92	-	-
н653У	н1311У	3.55	-	-
н1311У	н1312У	5.53	-	-
н1312У	н1313У	8.31	-	-
н1313У	н1314У	12.62	-	-
н1314У	н1315У	7.24	-	-
н1315У	н1316У	8.40	-	-
н1316У	н1317У	5.63	-	-
н1317У	н1318У	3.00	-	-
н1318У	н1319У	19.17	-	-

<b>2. Сведения о частях границ уточняемого земельного участка с кадастровым номером 96:01:0002959:493 :</b>				
Обозначение части границ		Горизонтальное проложение (S), м	Описание прохождения части границ	Сведения о согласовании местоположения границ (согласовано/спорное)
от т.	до т.			
1	2	3	4	5
н1319У	н1308У	27.41	-	-
<b>3. Сведения о характеристиках уточняемого земельного участка с кадастровым номером 96:01:0002959:493 :</b>				
№ п/п	Наименование характеристики земельного участка	Значение характеристики		
1	2	3		
1.	Адрес земельного участка	-		
1.1.	Сведения о местоположении земельного участка (при отсутствии адреса) в структурированном в соответствии с федеральной информационной адресной системой виде	-		
1.2.	Дополнительные сведения о местоположении земельного участка	-		
2.	Площадь земельного участка ± величина погрешности определения (вычисления) площади (P ± ΔP), м2	751 ± 10		
3.	Формула, примененная для вычисления предельной погрешности определения площади земельного участка, с подставленными значениями и итоговые (вычисленные) значения (ΔP), м2	$\Delta P = 3.5 * M_t * \sqrt{P} = 3.5 * 0,1 * \sqrt{751} = 10$		
4.	Площадь земельного участка согласно сведениям Единого государственного реестра недвижимости (P <sub>кад</sub> ), м2	751		
5.	Оценка расхождения P и P <sub>кад</sub> (P - P <sub>кад</sub> ), м2	-		
6.	Предельные минимальный и максимальный размеры земельного участка (P <sub>мин</sub> и P <sub>макс</sub> ), м2	-		
7.	Вид (виды) разрешенного использования	-		
7.1.	Дополнительные сведения об использовании земельного участка	-		
8.	Кадастровый или иной государственный учетный номер (инвентарный) здания, сооружения, объекта незавершенного строительства, расположенного на земельном участке	96:01:0002959:94		
9.	Сведения о земельных участках (землях общего пользования, территории общего пользования), посредством которых обеспечивается доступ	Земли общего пользования		
10.	Иные сведения	-		
<b>4. Пояснения к сведениям об уточняемом земельном участке с кадастровым номером 96:01:0002959:493 :</b>				
1.	-			

## Сведения об уточняемых земельных участках

### 1. Сведения о характерных точках границы уточняемого земельного участка с кадастровым номером 96:01:0002959:494 :

Система координат СК-63, Зона 5

Зона №5

Обозначение характерных точек границ	Координаты, м				Метод определения координат	Формулы, примененные для расчета средней квадратической погрешности определения координат характерных точек границ (Mt), с подставленными в такие формулы значениями и итоговые (вычисленные) значения Mt, м	Описание закрепления точки
	содержатся в Едином государственном реестре недвижимости		определены в результате выполнения комплексных кадастровых работ				
	X	Y	X	Y			
1	2	3	4	5	6	7	8
						-	
н792У	-	-	5180501.84	5291871.53	Метод спутниковых геодезических измерений (определений)	$Mt = \sqrt{\Delta \Sigma \int \pm \frac{1}{4} \frac{1}{2} \frac{3}{4} 123 n}$	-
н791У	-	-	5180502.79	5291876.82	Метод спутниковых геодезических измерений (определений)	$Mt = \sqrt{\Delta \Sigma \int \pm \frac{1}{4} \frac{1}{2} \frac{3}{4} 123 n}$	-
н790У	-	-	5180505.01	5291886.90	Метод спутниковых геодезических измерений (определений)	$Mt = \sqrt{\Delta \Sigma \int \pm \frac{1}{4} \frac{1}{2} \frac{3}{4} 123 n}$	-
н789У	-	-	5180506.31	5291892.38	Метод спутниковых геодезических измерений (определений)	$Mt = \sqrt{\Delta \Sigma \int \pm \frac{1}{4} \frac{1}{2} \frac{3}{4} 123 n}$	-
н125У	-	-	5180508.86	5291903.44	Метод спутниковых геодезических измерений (определений)	$Mt = \sqrt{\Delta \Sigma \int \pm \frac{1}{4} \frac{1}{2} \frac{3}{4} 123 n}$	-
н124У	-	-	5180494.05	5291906.96	Метод спутниковых геодезических измерений (определений)	$Mt = \sqrt{\Delta \Sigma \int \pm \frac{1}{4} \frac{1}{2} \frac{3}{4} 123 n}$	-
н123У	-	-	5180485.52	5291909.57	Метод спутниковых геодезических измерений (определений)	$Mt = \sqrt{\Delta \Sigma \int \pm \frac{1}{4} \frac{1}{2} \frac{3}{4} 123 n}$	-
н1141У	-	-	5180482.49	5291902.94	Метод спутниковых геодезических измерений (определений)	$Mt = \sqrt{\Delta \Sigma \int \pm \frac{1}{4} \frac{1}{2} \frac{3}{4} 123 n}$	-
н1140У	-	-	5180479.79	5291896.11	Метод спутниковых геодезических измерений (определений)	$Mt = \sqrt{\Delta \Sigma \int \pm \frac{1}{4} \frac{1}{2} \frac{3}{4} 123 n}$	-
н1139У	-	-	5180475.69	5291886.92	Метод спутниковых геодезических измерений (определений)	$Mt = \sqrt{\Delta \Sigma \int \pm \frac{1}{4} \frac{1}{2} \frac{3}{4} 123 n}$	-

1. Сведения о характерных точках границы уточняемого земельного участка с кадастровым номером 96:01:0002959:494 :							
Система координат СК-63, Зона 5							Зона № 5
Обозначение характерных точек границ	Координаты, м				Метод определения координат	Формулы, примененные для расчета средней квадратической погрешности определения координат характерных точек границ (Mt), с подставленными в такие формулы значениями и итоговые (вычисленные) значения Mt, м	Описание закрепления точки
	содержатся в Едином государственном реестре недвижимости		определены в результате выполнения комплексных кадастровых работ				
	X	Y	X	Y			
1	2	3	4	5	6	7	8
н1138У	-	-	5180474.08	5291880.89	Метод спутниковых геодезических измерений (определений)	$Mt = \sqrt{\Delta \Sigma \int \pm \frac{1}{4} \frac{1}{2} \frac{3}{4} 123 n}$	-
н1137У	-	-	5180474.16	5291876.91	Метод спутниковых геодезических измерений (определений)	$Mt = \sqrt{\Delta \Sigma \int \pm \frac{1}{4} \frac{1}{2} \frac{3}{4} 123 n}$	-
н1136У	-	-	5180475.15	5291872.99	Метод спутниковых геодезических измерений (определений)	$Mt = \sqrt{\Delta \Sigma \int \pm \frac{1}{4} \frac{1}{2} \frac{3}{4} 123 n}$	-
н1135У	-	-	5180473.94	5291870.10	Метод спутниковых геодезических измерений (определений)	$Mt = \sqrt{\Delta \Sigma \int \pm \frac{1}{4} \frac{1}{2} \frac{3}{4} 123 n}$	-
н1320У	-	-	5180485.53	5291868.96	Метод спутниковых геодезических измерений (определений)	$Mt = \sqrt{\Delta \Sigma \int \pm \frac{1}{4} \frac{1}{2} \frac{3}{4} 123 n}$	-
н1321У	-	-	5180487.27	5291874.96	Метод спутниковых геодезических измерений (определений)	$Mt = \sqrt{\Delta \Sigma \int \pm \frac{1}{4} \frac{1}{2} \frac{3}{4} 123 n}$	-
н792У	-	-	5180501.84	5291871.53	Метод спутниковых геодезических измерений (определений)	$Mt = \sqrt{\Delta \Sigma \int \pm \frac{1}{4} \frac{1}{2} \frac{3}{4} 123 n}$	-

2. Сведения о частях границ уточняемого земельного участка с кадастровым номером 96:01:0002959:494 :				
Обозначение части границ		Горизонтальное проложение (S), м	Описание прохождения части границ	Сведения о согласовании местоположения границ (согласовано/спорное)
от т.	до т.			
1	2	3	4	5
н792У	н791У	5.37	-	-
н791У	н790У	10.32	-	-
н790У	н789У	5.63	-	-
н789У	н125У	11.35	-	-
н125У	н124У	15.22	-	-
н124У	н123У	8.92	-	-
н123У	н1141У	7.29	-	-

<b>2. Сведения о частях границ уточняемого земельного участка с кадастровым номером 96:01:0002959:494 :</b>				
Обозначение части границ		Горизонтальное проложение (S), м	Описание прохождения части границ	Сведения о согласовании местоположения границ (согласовано/спорное)
от т.	до т.			
1	2	3	4	5
н1141У	н1140У	7.34	-	-
н1140У	н1139У	10.06	-	-
н1139У	н1138У	6.24	-	-
н1138У	н1137У	3.98	-	-
н1137У	н1136У	4.04	-	-
н1136У	н1135У	3.13	-	-
н1135У	н1320У	11.65	-	-
н1320У	н1321У	6.25	-	-
н1321У	н792У	14.97	-	-
<b>3. Сведения о характеристиках уточняемого земельного участка с кадастровым номером 96:01:0002959:494 :</b>				
№ п/п	Наименование характеристики земельного участка	Значение характеристики		
1	2	3		
1.	Адрес земельного участка	-		
1.1.	Сведения о местоположении земельного участка (при отсутствии адреса) в структурированном в соответствии с федеральной информационной адресной системой виде	-		
1.2.	Дополнительные сведения о местоположении земельного участка	-		
2.	Площадь земельного участка ± величина погрешности определения (вычисления) площади ( $P \pm \Delta P$ ), м <sup>2</sup>	972 ± 11		
3.	Формула, примененная для вычисления предельной погрешности определения площади земельного участка, с подставленными значениями и итоговые (вычисленные) значения ( $\Delta P$ ), м <sup>2</sup>	$\Delta P = 3.5 * M_t * \sqrt{P} = 3.5 * 0,1 * \sqrt{972} = 11$		
4.	Площадь земельного участка согласно сведениям Единого государственного реестра недвижимости (Ркад), м <sup>2</sup>	970		
5.	Оценка расхождения P и Ркад (P - Ркад), м <sup>2</sup>	2		
6.	Предельные минимальный и максимальный размеры земельного участка (Рмин и Рмакс), м <sup>2</sup>	-		
7.	Вид (виды) разрешенного использования	-		
7.1.	Дополнительные сведения об использовании земельного участка	-		
8.	Кадастровый или иной государственный учетный номер (инвентарный) здания, сооружения, объекта незавершенного строительства, расположенного на земельном участке	96:01:0002959:428		
9.	Сведения о земельных участках (землях общего пользования, территории общего пользования), посредством которых обеспечивается доступ	Земли общего пользования		
10.	Иные сведения	-		
<b>4. Пояснения к сведениям об уточняемом земельном участке с кадастровым номером 96:01:0002959:494 :</b>				
1.	-			

## Сведения об уточняемых земельных участках

### 1. Сведения о характерных точках границы уточняемого земельного участка с кадастровым номером 96:01:0002959:495 :

Система координат СК-63, Зона 5

Зона №5

Обозначение характерных точек границ	Координаты, м				Метод определения координат	Формулы, примененные для расчета средней квадратической погрешности определения координат характерных точек границ (Mt), с подставленными в такие формулы значениями и итоговые (вычисленные) значения Mt, м	Описание закрепления точки
	содержатся в Едином государственном реестре недвижимости		определены в результате выполнения комплексных кадастровых работ				
	X	Y	X	Y			
1	2	3	4	5	6	7	8
						-	
н92У	-	-	5180502.26	5291752.92	Метод спутниковых геодезических измерений (определений)	$Mt = \sqrt{\Delta \Sigma \int \pm \frac{1}{4} \frac{1}{2} \frac{3}{4} 123 n}$	-
н406У	-	-	5180503.77	5291763.15	Метод спутниковых геодезических измерений (определений)	$Mt = \sqrt{\Delta \Sigma \int \pm \frac{1}{4} \frac{1}{2} \frac{3}{4} 123 n}$	-
н413У	-	-	5180474.62	5291772.13	Метод спутниковых геодезических измерений (определений)	$Mt = \sqrt{\Delta \Sigma \int \pm \frac{1}{4} \frac{1}{2} \frac{3}{4} 123 n}$	-
н412У	-	-	5180444.29	5291781.36	Метод спутниковых геодезических измерений (определений)	$Mt = \sqrt{\Delta \Sigma \int \pm \frac{1}{4} \frac{1}{2} \frac{3}{4} 123 n}$	-
н132У	-	-	5180417.31	5291789.27	Метод спутниковых геодезических измерений (определений)	$Mt = \sqrt{\Delta \Sigma \int \pm \frac{1}{4} \frac{1}{2} \frac{3}{4} 123 n}$	-
н131У	-	-	5180382.82	5291798.93	Метод спутниковых геодезических измерений (определений)	$Mt = \sqrt{\Delta \Sigma \int \pm \frac{1}{4} \frac{1}{2} \frac{3}{4} 123 n}$	-
н130У	-	-	5180376.49	5291800.79	Метод спутниковых геодезических измерений (определений)	$Mt = \sqrt{\Delta \Sigma \int \pm \frac{1}{4} \frac{1}{2} \frac{3}{4} 123 n}$	-
н129У	-	-	5180372.35	5291801.76	Метод спутниковых геодезических измерений (определений)	$Mt = \sqrt{\Delta \Sigma \int \pm \frac{1}{4} \frac{1}{2} \frac{3}{4} 123 n}$	-
н814У	-	-	5180370.41	5291793.48	Метод спутниковых геодезических измерений (определений)	$Mt = \sqrt{\Delta \Sigma \int \pm \frac{1}{4} \frac{1}{2} \frac{3}{4} 123 n}$	-
н817У	-	-	5180373.62	5291792.45	Метод спутниковых геодезических измерений (определений)	$Mt = \sqrt{\Delta \Sigma \int \pm \frac{1}{4} \frac{1}{2} \frac{3}{4} 123 n}$	-



1. Сведения о характерных точках границы уточняемого земельного участка с кадастровым номером 96:01:0002959:495 :							
Система координат СК-63, Зона 5							Зона № 5
Обозначение характерных точек границ	Координаты, м				Метод определения координат	Формулы, примененные для расчета средней квадратической погрешности определения координат характерных точек границ (Mt), с подставленными в такие формулы значениями и итоговые (вычисленные) значения Mt, м	Описание закрепления точки
	содержатся в Едином государственном реестре недвижимости		определены в результате выполнения комплексных кадастровых работ				
	X	Y	X	Y			
1	2	3	4	5	6	7	8
н816У	-	-	5180386.21	5291788.78	Метод спутниковых геодезических измерений (определений)	$Mt = \sqrt{\Delta \Sigma \int \pm 1/4 1/2 3/4 123 n}$	-
н216У	-	-	5180408.19	5291782.12	Метод спутниковых геодезических измерений (определений)	$Mt = \sqrt{\Delta \Sigma \int \pm 1/4 1/2 3/4 123 n}$	-
н215У	-	-	5180434.27	5291774.79	Метод спутниковых геодезических измерений (определений)	$Mt = \sqrt{\Delta \Sigma \int \pm 1/4 1/2 3/4 123 n}$	-
н214У	-	-	5180459.99	5291766.89	Метод спутниковых геодезических измерений (определений)	$Mt = \sqrt{\Delta \Sigma \int \pm 1/4 1/2 3/4 123 n}$	-
н213У	-	-	5180467.66	5291762.00	Метод спутниковых геодезических измерений (определений)	$Mt = \sqrt{\Delta \Sigma \int \pm 1/4 1/2 3/4 123 n}$	-
н1322У	-	-	5180474.82	5291758.72	Метод спутниковых геодезических измерений (определений)	$Mt = \sqrt{\Delta \Sigma \int \pm 1/4 1/2 3/4 123 n}$	-
н1323У	-	-	5180481.25	5291755.21	Метод спутниковых геодезических измерений (определений)	$Mt = \sqrt{\Delta \Sigma \int \pm 1/4 1/2 3/4 123 n}$	-
н93У	-	-	5180488.94	5291753.93	Метод спутниковых геодезических измерений (определений)	$Mt = \sqrt{\Delta \Sigma \int \pm 1/4 1/2 3/4 123 n}$	-
н92У	-	-	5180502.26	5291752.92	Метод спутниковых геодезических измерений (определений)	$Mt = \sqrt{\Delta \Sigma \int \pm 1/4 1/2 3/4 123 n}$	-
2. Сведения о частях границ уточняемого земельного участка с кадастровым номером 96:01:0002959:495 :							
Обозначение части границ		Горизонтальное проложение (S), м	Описание прохождения части границ	Сведения о согласовании местоположения границ (согласовано/спорное)			
от т.	до т.						
1	2	3	4	5			
н92У	н406У	10.34	-	-			

**2. Сведения о частях границ уточняемого земельного участка с кадастровым номером 96:01:0002959:495 :**

Обозначение части границ		Горизонтальное проложение (S), м	Описание прохождения части границ	Сведения о согласовании местоположения границ (согласовано/спорное)
от т.	до т.			
1	2	3	4	5
н406У	н413У	30.50	-	-
н413У	н412У	31.70	-	-
н412У	н132У	28.12	-	-
н132У	н131У	35.82	-	-
н131У	н130У	6.60	-	-
н130У	н129У	4.25	-	-
н129У	н814У	8.50	-	-
н814У	н817У	3.37	-	-
н817У	н816У	13.11	-	-
н816У	н216У	22.97	-	-
н216У	н215У	27.09	-	-
н215У	н214У	26.91	-	-
н214У	н213У	9.10	-	-
н213У	н1322У	7.88	-	-
н1322У	н1323У	7.33	-	-
н1323У	н93У	7.80	-	-
н93У	н92У	13.36	-	-

**3. Сведения о характеристиках уточняемого земельного участка с кадастровым номером 96:01:0002959:495 :**

№ п/п	Наименование характеристики земельного участка	Значение характеристики
1	2	3
1.	Адрес земельного участка	-
1.1.	Сведения о местоположении земельного участка (при отсутствии адреса) в структурированном в соответствии с федеральной информационной адресной системой виде	-
1.2.	Дополнительные сведения о местоположении земельного участка	-
2.	Площадь земельного участка ± величина погрешности определения (вычисления) площади ( $P \pm \Delta P$ ), м <sup>2</sup>	1390 ± 13
3.	Формула, примененная для вычисления предельной погрешности определения площади земельного участка, с подставленными значениями и итоговые (вычисленные) значения ( $\Delta P$ ), м <sup>2</sup>	$\Delta P = 3.5 * M_t * \sqrt{P} = 3.5 * 0,1 * \sqrt{1390} = 13$
4.	Площадь земельного участка согласно сведениям Единого государственного реестра недвижимости (Ркад), м <sup>2</sup>	1390
5.	Оценка расхождения Р и Ркад (Р - Ркад), м <sup>2</sup>	-
6.	Предельные минимальный и максимальный размеры земельного участка (Рмин и Рмакс), м <sup>2</sup>	- -
7.	Вид (виды) разрешенного использования	-
7.1.	Дополнительные сведения об использовании земельного участка	-

**3. Сведения о характеристиках уточняемого земельного участка с кадастровым номером 96:01:0002959:495 :**

<b>№ п/п</b>	<b>Наименование характеристики земельного участка</b>	<b>Значение характеристики</b>
<b>1</b>	<b>2</b>	<b>3</b>
8.	Кадастровый или иной государственный учетный номер (инвентарный) здания, сооружения, объекта незавершенного строительства, расположенного на земельном участке	96:01:0002945:1233
9.	Сведения о земельных участках (землях общего пользования, территории общего пользования), посредством которых обеспечивается доступ	Земли общего пользования
10.	Иные сведения	-

**4. Пояснения к сведениям об уточняемом земельном участке с кадастровым номером 96:01:0002959:495 :**

1.	-
----	---

## Сведения об уточняемых земельных участках

### 1. Сведения о характерных точках границы уточняемого земельного участка с кадастровым номером 96:01:0002959:496 :

Система координат СК-63, Зона 5

Зона №5

Обозначение характерных точек границ	Координаты, м				Метод определения координат	Формулы, примененные для расчета средней квадратической погрешности определения координат характерных точек границ (Mt), с подставленными в такие формулы значениями и итоговые (вычисленные) значения Mt, м	Описание закрепления точки
	содержатся в Едином государственном реестре недвижимости		определены в результате выполнения комплексных кадастровых работ				
	X	Y	X	Y			
1	2	3	4	5	6	7	8
						-	
н412У	-	-	5180444.29	5291781.36	Метод спутниковых геодезических измерений (определений)	$Mt = \sqrt{\Delta \Sigma \int \pm 1/4 1/2 3/4 123 n}$	-
н411У	-	-	5180447.55	5291796.88	Метод спутниковых геодезических измерений (определений)	$Mt = \sqrt{\Delta \Sigma \int \pm 1/4 1/2 3/4 123 n}$	-
н1128У	-	-	5180442.91	5291798.36	Метод спутниковых геодезических измерений (определений)	$Mt = \sqrt{\Delta \Sigma \int \pm 1/4 1/2 3/4 123 n}$	-
н133У	-	-	5180420.77	5291804.57	Метод спутниковых геодезических измерений (определений)	$Mt = \sqrt{\Delta \Sigma \int \pm 1/4 1/2 3/4 123 n}$	-
н132У	-	-	5180417.31	5291789.27	Метод спутниковых геодезических измерений (определений)	$Mt = \sqrt{\Delta \Sigma \int \pm 1/4 1/2 3/4 123 n}$	-
н412У	-	-	5180444.29	5291781.36	Метод спутниковых геодезических измерений (определений)	$Mt = \sqrt{\Delta \Sigma \int \pm 1/4 1/2 3/4 123 n}$	-

### 2. Сведения о частях границ уточняемого земельного участка с кадастровым номером 96:01:0002959:496 :

Обозначение части границ		Горизонтальное проложение (S), м	Описание прохождения части границ	Сведения о согласовании местоположения границ (согласовано/спорное)
от т.	до т.			
1	2	3	4	5
н412У	н411У	15.86	-	-
н411У	н1128У	4.87	-	-
н1128У	н133У	22.99	-	-
н133У	н132У	15.69	-	-
н132У	н412У	28.12	-	-

<b>3. Сведения о характеристиках уточняемого земельного участка с кадастровым номером 96:01:0002959:496 :</b>		
<b>№ п/п</b>	<b>Наименование характеристики земельного участка</b>	<b>Значение характеристики</b>
<b>1</b>	<b>2</b>	<b>3</b>
1.	Адрес земельного участка	-
1.1.	Сведения о местоположении земельного участка (при отсутствии адреса) в структурированном в соответствии с федеральной информационной адресной системой виде	-
1.2.	Дополнительные сведения о местоположении земельного участка	-
2.	Площадь земельного участка $\pm$ величина погрешности определения (вычисления) площади ( $P \pm \Delta P$ ), м <sup>2</sup>	442 $\pm$ 7
3.	Формула, примененная для вычисления предельной погрешности определения площади земельного участка, с подставленными значениями и итоговые (вычисленные) значения ( $\Delta P$ ), м <sup>2</sup>	$\Delta P = 3.5 * M_t * \sqrt{P} = 3.5 * 0,1 * \sqrt{442} = 7$
4.	Площадь земельного участка согласно сведениям Единого государственного реестра недвижимости ( $P_{\text{кад}}$ ), м <sup>2</sup>	442
5.	Оценка расхождения $P$ и $P_{\text{кад}}$ ( $P - P_{\text{кад}}$ ), м <sup>2</sup>	-
6.	Предельные минимальный и максимальный размеры земельного участка ( $P_{\text{мин}}$ и $P_{\text{макс}}$ ), м <sup>2</sup>	- -
7.	Вид (виды) разрешенного использования	-
7.1.	Дополнительные сведения об использовании земельного участка	-
8.	Кадастровый или иной государственный учетный номер (инвентарный) здания, сооружения, объекта незавершенного строительства, расположенного на земельном участке	-
9.	Сведения о земельных участках (землях общего пользования, территории общего пользования), посредством которых обеспечивается доступ	Земли общего пользования
10.	Иные сведения	-
<b>4. Пояснения к сведениям об уточняемом земельном участке с кадастровым номером 96:01:0002959:496 :</b>		
1.	-	

## Сведения об уточняемых земельных участках

### 1. Сведения о характерных точках границы уточняемого земельного участка с кадастровым номером 96:01:0002959:497 :

Система координат СК-63, Зона 5

Зона №5

Обозначение характерных точек границ	Координаты, м				Метод определения координат	Формулы, примененные для расчета средней квадратической погрешности определения координат характерных точек границ (Mt), с подставленными в такие формулы значениями и итоговые (вычисленные) значения Mt, м	Описание закрепления точки
	содержатся в Едином государственном реестре недвижимости		определены в результате выполнения комплексных кадастровых работ				
	X	Y	X	Y			
1	2	3	4	5	6	7	8
						-	
н1324У	-	-	5180493.48	5291648.16	Метод спутниковых геодезических измерений (определений)	$Mt = \sqrt{\Delta \Sigma \int \pm \frac{1}{4} \frac{1}{2} \frac{3}{4} 123 n}$	-
н1325У	-	-	5180491.80	5291667.04	Метод спутниковых геодезических измерений (определений)	$Mt = \sqrt{\Delta \Sigma \int \pm \frac{1}{4} \frac{1}{2} \frac{3}{4} 123 n}$	-
н1326У	-	-	5180492.92	5291670.12	Метод спутниковых геодезических измерений (определений)	$Mt = \sqrt{\Delta \Sigma \int \pm \frac{1}{4} \frac{1}{2} \frac{3}{4} 123 n}$	-
н1011У	-	-	5180451.37	5291668.36	Метод спутниковых геодезических измерений (определений)	$Mt = \sqrt{\Delta \Sigma \int \pm \frac{1}{4} \frac{1}{2} \frac{3}{4} 123 n}$	-
н1010У	-	-	5180456.78	5291664.71	Метод спутниковых геодезических измерений (определений)	$Mt = \sqrt{\Delta \Sigma \int \pm \frac{1}{4} \frac{1}{2} \frac{3}{4} 123 n}$	-
н1009У	-	-	5180457.32	5291658.90	Метод спутниковых геодезических измерений (определений)	$Mt = \sqrt{\Delta \Sigma \int \pm \frac{1}{4} \frac{1}{2} \frac{3}{4} 123 n}$	-
н1008У	-	-	5180458.35	5291647.88	Метод спутниковых геодезических измерений (определений)	$Mt = \sqrt{\Delta \Sigma \int \pm \frac{1}{4} \frac{1}{2} \frac{3}{4} 123 n}$	-
н1007У	-	-	5180458.43	5291647.03	Метод спутниковых геодезических измерений (определений)	$Mt = \sqrt{\Delta \Sigma \int \pm \frac{1}{4} \frac{1}{2} \frac{3}{4} 123 n}$	-
н1327У	-	-	5180472.61	5291646.51	Метод спутниковых геодезических измерений (определений)	$Mt = \sqrt{\Delta \Sigma \int \pm \frac{1}{4} \frac{1}{2} \frac{3}{4} 123 n}$	-
н1328У	-	-	5180490.99	5291646.81	Метод спутниковых геодезических измерений (определений)	$Mt = \sqrt{\Delta \Sigma \int \pm \frac{1}{4} \frac{1}{2} \frac{3}{4} 123 n}$	-

1. Сведения о характерных точках границы уточняемого земельного участка с кадастровым номером 96:01:0002959:497 :							
Система координат СК-63, Зона 5						Зона № 5	
Обозначение характерных точек границ	Координаты, м				Метод определения координат	Формулы, примененные для расчета средней квадратической погрешности определения координат характерных точек границ (Mt), с подставленными в такие формулы значениями и итоговые (вычисленные) значения Mt, м	Описание закрепления точки
	содержатся в Едином государственном реестре недвижимости		определены в результате выполнения комплексных кадастровых работ				
	X	Y	X	Y			
1	2	3	4	5	6	7	8
н1324У	-	-	5180493.48	5291648.16	Метод спутниковых геодезических измерений (определений)	$Mt = \sqrt{\Delta \Sigma \int \pm 1/4 \ 1/2 \ 3/4 \ 123 \ n}$	-
2. Сведения о частях границ уточняемого земельного участка с кадастровым номером 96:01:0002959:497 :							
Обозначение части границ		Горизонтальное проложение (S), м	Описание прохождения части границ	Сведения о согласовании местоположения границ (согласовано/спорное)			
от т.	до т.						
1	2	3	4	5			
н1324У	н1325У	18.95	-	-			
н1325У	н1326У	3.28	-	-			
н1326У	н1011У	41.59	-	-			
н1011У	н1010У	6.53	-	-			
н1010У	н1009У	5.84	-	-			
н1009У	н1008У	11.07	-	-			
н1008У	н1007У	0.85	-	-			
н1007У	н1327У	14.19	-	-			
н1327У	н1328У	18.38	-	-			
н1328У	н1324У	2.83	-	-			
3. Сведения о характеристиках уточняемого земельного участка с кадастровым номером 96:01:0002959:497 :							
№ п/п	Наименование характеристики земельного участка		Значение характеристики				
1	2		3				
1.	Адрес земельного участка		-				
1.1.	Сведения о местоположении земельного участка (при отсутствии адреса) в структурированном в соответствии с федеральной информационной адресной системой виде		-				
1.2.	Дополнительные сведения о местоположении земельного участка		-				
2.	Площадь земельного участка $\pm$ величина погрешности определения (вычисления) площади (P $\pm$ $\Delta$ P), м <sup>2</sup>		806 $\pm$ 10				
3.	Формула, примененная для вычисления предельной погрешности определения площади земельного участка, с подставленными значениями и итоговые (вычисленные) значения ( $\Delta$ P), м <sup>2</sup>		$\Delta P = 3.5 * Mt * \sqrt{P} = 3.5 * 0,1 * \sqrt{806} = 10$				
4.	Площадь земельного участка согласно сведениям Единого государственного реестра недвижимости (P <sub>кад</sub> ), м <sup>2</sup>		805				

**3. Сведения о характеристиках уточняемого земельного участка с кадастровым номером 96:01:0002959:497 :**

<b>№ п/п</b>	<b>Наименование характеристики земельного участка</b>	<b>Значение характеристики</b>
<b>1</b>	<b>2</b>	<b>3</b>
5.	Оценка расхождения Р и Ркад (Р - Ркад), м2	1
6.	Предельные минимальный и максимальный размеры земельного участка (Рмин и Рмакс), м2	- -
7.	Вид (виды) разрешенного использования	-
7.1.	Дополнительные сведения об использовании земельного участка	-
8.	Кадастровый или иной государственный учетный номер (инвентарный) здания, сооружения, объекта незавершенного строительства, расположенного на земельном участке	96:01:0002959:134 96:01:0002959:135
9.	Сведения о земельных участках (землях общего пользования, территории общего пользования), посредством которых обеспечивается доступ	Земли общего пользования
10.	Иные сведения	-

**4. Пояснения к сведениям об уточняемом земельном участке с кадастровым номером 96:01:0002959:497 :**

1.	-
----	---



## Сведения об уточняемых земельных участках

### 1. Сведения о характерных точках границы уточняемого земельного участка с кадастровым номером 96:01:0002959:498 :

Система координат СК-63, Зона 5

Зона №5

Обозначение характерных точек границ	Координаты, м				Метод определения координат	Формулы, примененные для расчета средней квадратической погрешности определения координат характерных точек границ (Mt), с подставленными в такие формулы значениями и итоговые (вычисленные) значения Mt, м	Описание закрепления точки
	содержатся в Едином государственном реестре недвижимости		определены в результате выполнения комплексных кадастровых работ				
	X	Y	X	Y			
1	2	3	4	5	6	7	8
						-	
н1326У	-	-	5180492.92	5291670.12	Метод спутниковых геодезических измерений (определений)	$Mt = \sqrt{\Delta \Sigma \int \pm \frac{1}{4} \frac{1}{2} \frac{3}{4} 123 n}$	-
н264У	-	-	5180491.78	5291677.53	Метод спутниковых геодезических измерений (определений)	$Mt = \sqrt{\Delta \Sigma \int \pm \frac{1}{4} \frac{1}{2} \frac{3}{4} 123 n}$	-
н277У	-	-	5180481.54	5291677.17	Метод спутниковых геодезических измерений (определений)	$Mt = \sqrt{\Delta \Sigma \int \pm \frac{1}{4} \frac{1}{2} \frac{3}{4} 123 n}$	-
н276У	-	-	5180472.66	5291676.81	Метод спутниковых геодезических измерений (определений)	$Mt = \sqrt{\Delta \Sigma \int \pm \frac{1}{4} \frac{1}{2} \frac{3}{4} 123 n}$	-
н275У	-	-	5180468.90	5291677.84	Метод спутниковых геодезических измерений (определений)	$Mt = \sqrt{\Delta \Sigma \int \pm \frac{1}{4} \frac{1}{2} \frac{3}{4} 123 n}$	-
н1329У	-	-	5180465.14	5291677.85	Метод спутниковых геодезических измерений (определений)	$Mt = \sqrt{\Delta \Sigma \int \pm \frac{1}{4} \frac{1}{2} \frac{3}{4} 123 n}$	-
н274У	-	-	5180457.29	5291678.16	Метод спутниковых геодезических измерений (определений)	$Mt = \sqrt{\Delta \Sigma \int \pm \frac{1}{4} \frac{1}{2} \frac{3}{4} 123 n}$	-
н273У	-	-	5180448.06	5291677.12	Метод спутниковых геодезических измерений (определений)	$Mt = \sqrt{\Delta \Sigma \int \pm \frac{1}{4} \frac{1}{2} \frac{3}{4} 123 n}$	-
н1014У	-	-	5180448.07	5291676.74	Метод спутниковых геодезических измерений (определений)	$Mt = \sqrt{\Delta \Sigma \int \pm \frac{1}{4} \frac{1}{2} \frac{3}{4} 123 n}$	-
н1013У	-	-	5180448.09	5291670.62	Метод спутниковых геодезических измерений (определений)	$Mt = \sqrt{\Delta \Sigma \int \pm \frac{1}{4} \frac{1}{2} \frac{3}{4} 123 n}$	-

1. Сведения о характерных точках границы уточняемого земельного участка с кадастровым номером 96:01:0002959:498 :							
Система координат СК-63, Зона 5							Зона № 5
Обозначение характерных точек границ	Координаты, м				Метод определения координат	Формулы, примененные для расчета средней квадратической погрешности определения координат характерных точек границ (Mt), с подставленными в такие формулы значениями и итоговые (вычисленные) значения Mt, м	Описание закрепления точки
	содержатся в Едином государственном реестре недвижимости		определены в результате выполнения комплексных кадастровых работ				
	X	Y	X	Y			
1	2	3	4	5	6	7	8
н1012У	-	-	5180450.27	5291669.10	Метод спутниковых геодезических измерений (определений)	$Mt = \sqrt{\Delta \Sigma \int \pm 1/4 1/2 3/4 123 n}$	-
н1011У	-	-	5180451.37	5291668.36	Метод спутниковых геодезических измерений (определений)	$Mt = \sqrt{\Delta \Sigma \int \pm 1/4 1/2 3/4 123 n}$	-
н1326У	-	-	5180492.92	5291670.12	Метод спутниковых геодезических измерений (определений)	$Mt = \sqrt{\Delta \Sigma \int \pm 1/4 1/2 3/4 123 n}$	-
2. Сведения о частях границ уточняемого земельного участка с кадастровым номером 96:01:0002959:498 :							
Обозначение части границ		Горизонтальное проложение (S), м	Описание прохождения части границ	Сведения о согласовании местоположения границ (согласовано/спорное)			
от т.	до т.						
1	2	3	4	5			
н1326У	н264У	7.50	-	-			
н264У	н277У	10.25	-	-			
н277У	н276У	8.89	-	-			
н276У	н275У	3.90	-	-			
н275У	н1329У	3.76	-	-			
н1329У	н274У	7.86	-	-			
н274У	н273У	9.29	-	-			
н273У	н1014У	0.38	-	-			
н1014У	н1013У	6.12	-	-			
н1013У	н1012У	2.66	-	-			
н1012У	н1011У	1.33	-	-			
н1011У	н1326У	41.59	-	-			
3. Сведения о характеристиках уточняемого земельного участка с кадастровым номером 96:01:0002959:498 :							
№ п/п	Наименование характеристики земельного участка			Значение характеристики			
1	2			3			
1.	Адрес земельного участка			-			

<b>3. Сведения о характеристиках уточняемого земельного участка с кадастровым номером 96:01:0002959:498 :</b>		
<b>№ п/п</b>	<b>Наименование характеристики земельного участка</b>	<b>Значение характеристики</b>
<b>1</b>	<b>2</b>	<b>3</b>
1.1.	Сведения о местоположении земельного участка (при отсутствии адреса) в структурированном в соответствии с федеральной информационной адресной системой виде	-
1.2.	Дополнительные сведения о местоположении земельного участка	-
2.	Площадь земельного участка ± величина погрешности определения (вычисления) площади ( $P \pm \Delta P$ ), м2	365 ± 7
3.	Формула, примененная для вычисления предельной погрешности определения площади земельного участка, с подставленными значениями и итоговые (вычисленные) значения ( $\Delta P$ ), м2	$\Delta P = 3.5 * M_t * \sqrt{P} = 3.5 * 0,1 * \sqrt{365} = 7$
4.	Площадь земельного участка согласно сведениям Единого государственного реестра недвижимости ( $R_{\text{кад}}$ ), м2	365
5.	Оценка расхождения $P$ и $R_{\text{кад}}$ ( $P - R_{\text{кад}}$ ), м2	-
6.	Предельные минимальный и максимальный размеры земельного участка ( $R_{\text{мин}}$ и $R_{\text{макс}}$ ), м2	-
7.	Вид (виды) разрешенного использования	-
7.1.	Дополнительные сведения об использовании земельного участка	-
8.	Кадастровый или иной государственный учетный номер (инвентарный) здания, сооружения, объекта незавершенного строительства, расположенного на земельном участке	96:01:0002959:582
9.	Сведения о земельных участках (землях общего пользования, территории общего пользования), посредством которых обеспечивается доступ	Земли общего пользования
10.	Иные сведения	-
<b>4. Пояснения к сведениям об уточняемом земельном участке с кадастровым номером 96:01:0002959:498 :</b>		
1.	-	

## Сведения об уточняемых земельных участках

### 1. Сведения о характерных точках границы уточняемого земельного участка с кадастровым номером 96:01:0002959:499 :

Система координат СК-63, Зона 5

Зона №5

Обозначение характерных точек границ	Координаты, м				Метод определения координат	Формулы, примененные для расчета средней квадратической погрешности определения координат характерных точек границ (Mt), с подставленными в такие формулы значениями и итоговые (вычисленные) значения Mt, м	Описание закрепления точки
	содержатся в Едином государственном реестре недвижимости		определены в результате выполнения комплексных кадастровых работ				
	X	Y	X	Y			
1	2	3	4	5	6	7	8
						-	
н1330У	-	-	5180494.17	5291630.06	Метод спутниковых геодезических измерений (определений)	$Mt = \sqrt{\Delta \Sigma \int \pm 1/4 1/2 3/4}^{123 n}$	-
н1324У	-	-	5180493.48	5291648.16	Метод спутниковых геодезических измерений (определений)	$Mt = \sqrt{\Delta \Sigma \int \pm 1/4 1/2 3/4}^{123 n}$	-
н1328У	-	-	5180490.99	5291646.81	Метод спутниковых геодезических измерений (определений)	$Mt = \sqrt{\Delta \Sigma \int \pm 1/4 1/2 3/4}^{123 n}$	-
н1327У	-	-	5180472.61	5291646.51	Метод спутниковых геодезических измерений (определений)	$Mt = \sqrt{\Delta \Sigma \int \pm 1/4 1/2 3/4}^{123 n}$	-
н1007У	-	-	5180458.43	5291647.03	Метод спутниковых геодезических измерений (определений)	$Mt = \sqrt{\Delta \Sigma \int \pm 1/4 1/2 3/4}^{123 n}$	-
н1006У	-	-	5180458.74	5291627.41	Метод спутниковых геодезических измерений (определений)	$Mt = \sqrt{\Delta \Sigma \int \pm 1/4 1/2 3/4}^{123 n}$	-
н1005У	-	-	5180465.14	5291627.59	Метод спутниковых геодезических измерений (определений)	$Mt = \sqrt{\Delta \Sigma \int \pm 1/4 1/2 3/4}^{123 n}$	-
н1004У	-	-	5180488.00	5291629.87	Метод спутниковых геодезических измерений (определений)	$Mt = \sqrt{\Delta \Sigma \int \pm 1/4 1/2 3/4}^{123 n}$	-
н1003У	-	-	5180489.20	5291629.99	Метод спутниковых геодезических измерений (определений)	$Mt = \sqrt{\Delta \Sigma \int \pm 1/4 1/2 3/4}^{123 n}$	-
н1002У	-	-	5180492.08	5291630.32	Метод спутниковых геодезических измерений (определений)	$Mt = \sqrt{\Delta \Sigma \int \pm 1/4 1/2 3/4}^{123 n}$	-

1. Сведения о характерных точках границы уточняемого земельного участка с кадастровым номером 96:01:0002959:499 :							
Система координат СК-63, Зона 5						Зона № 5	
Обозначение характерных точек границ	Координаты, м				Метод определения координат	Формулы, примененные для расчета средней квадратической погрешности определения координат характерных точек границ (Mt), с подставленными в такие формулы значениями и итоговые (вычисленные) значения Mt, м	Описание закрепления точки
	содержатся в Едином государственном реестре недвижимости		определены в результате выполнения комплексных кадастровых работ				
	X	Y	X	Y			
1	2	3	4	5	6	7	8
н1330У	-	-	5180494.17	5291630.06	Метод спутниковых геодезических измерений (определений)	$Mt = \sqrt{\Delta \Sigma \int \pm 1/4 \ 1/2 \ 3/4 \ 123 \ n}$	-
2. Сведения о частях границ уточняемого земельного участка с кадастровым номером 96:01:0002959:499 :							
Обозначение части границ		Горизонтальное проложение (S), м	Описание прохождения части границ	Сведения о согласовании местоположения границ (согласовано/спорное)			
от т.	до т.						
1	2	3	4	5			
н1330У	н1324У	18.11	-	-			
н1324У	н1328У	2.83	-	-			
н1328У	н1327У	18.38	-	-			
н1327У	н1007У	14.19	-	-			
н1007У	н1006У	19.62	-	-			
н1006У	н1005У	6.40	-	-			
н1005У	н1004У	22.97	-	-			
н1004У	н1003У	1.21	-	-			
н1003У	н1002У	2.90	-	-			
н1002У	н1330У	2.11	-	-			
3. Сведения о характеристиках уточняемого земельного участка с кадастровым номером 96:01:0002959:499 :							
№ п/п	Наименование характеристики земельного участка		Значение характеристики				
1	2		3				
1.	Адрес земельного участка		-				
1.1.	Сведения о местоположении земельного участка (при отсутствии адреса) в структурированном в соответствии с федеральной информационной адресной системой виде		-				
1.2.	Дополнительные сведения о местоположении земельного участка		-				
2.	Площадь земельного участка ± величина погрешности определения (вычисления) площади (P ± ΔP), м2		636 ± 9				
3.	Формула, примененная для вычисления предельной погрешности определения площади земельного участка, с подставленными значениями и итоговые (вычисленные) значения (ΔP), м2		$\Delta P = 3.5 * Mt * \sqrt{P} = 3.5 * 0,1 * \sqrt{636} = 9$				
4.	Площадь земельного участка согласно сведениям Единого государственного реестра недвижимости (Pкад), м2		636				

**3. Сведения о характеристиках уточняемого земельного участка с кадастровым номером 96:01:0002959:499 :**

<b>№ п/п</b>	<b>Наименование характеристики земельного участка</b>	<b>Значение характеристики</b>
<b>1</b>	<b>2</b>	<b>3</b>
5.	Оценка расхождения Р и Ркад (Р - Ркад), м2	-
6.	Предельные минимальный и максимальный размеры земельного участка (Рмин и Рмакс), м2	- -
7.	Вид (виды) разрешенного использования	-
7.1.	Дополнительные сведения об использовании земельного участка	-
8.	Кадастровый или иной государственный учетный номер (инвентарный) здания, сооружения, объекта незавершенного строительства, расположенного на земельном участке	96:01:0002959:134
9.	Сведения о земельных участках (землях общего пользования, территории общего пользования), посредством которых обеспечивается доступ	Земли общего пользования
10.	Иные сведения	-

**4. Пояснения к сведениям об уточняемом земельном участке с кадастровым номером 96:01:0002959:499 :**

1.	-
----	---

## Сведения об уточняемых земельных участках

### 1. Сведения о характерных точках границы уточняемого земельного участка с кадастровым номером 96:01:0002959:500 :

Система координат СК-63, Зона 5

Зона №5

Обозначение характерных точек границ	Координаты, м				Метод определения координат	Формулы, примененные для расчета средней квадратической погрешности определения координат характерных точек границ (Mt), с подставленными в такие формулы значениями и итоговые (вычисленные) значения Mt, м	Описание закрепления точки
	содержатся в Едином государственном реестре недвижимости		определены в результате выполнения комплексных кадастровых работ				
	X	Y	X	Y			
1	2	3	4	5	6	7	8
						-	
н1331У	-	-	5180508.29	5291584.00	Метод спутниковых геодезических измерений (определений)	$Mt = \sqrt{\Delta \Sigma \int \pm \frac{1}{4} \frac{1}{2} \frac{3}{4} 123 n}$	-
н1332У	-	-	5180501.53	5291596.41	Метод спутниковых геодезических измерений (определений)	$Mt = \sqrt{\Delta \Sigma \int \pm \frac{1}{4} \frac{1}{2} \frac{3}{4} 123 n}$	-
н1333У	-	-	5180499.60	5291599.94	Метод спутниковых геодезических измерений (определений)	$Mt = \sqrt{\Delta \Sigma \int \pm \frac{1}{4} \frac{1}{2} \frac{3}{4} 123 n}$	-
н1334У	-	-	5180499.20	5291600.68	Метод спутниковых геодезических измерений (определений)	$Mt = \sqrt{\Delta \Sigma \int \pm \frac{1}{4} \frac{1}{2} \frac{3}{4} 123 n}$	-
н1335У	-	-	5180494.28	5291617.63	Метод спутниковых геодезических измерений (определений)	$Mt = \sqrt{\Delta \Sigma \int \pm \frac{1}{4} \frac{1}{2} \frac{3}{4} 123 n}$	-
н1000У	-	-	5180493.19	5291621.40	Метод спутниковых геодезических измерений (определений)	$Mt = \sqrt{\Delta \Sigma \int \pm \frac{1}{4} \frac{1}{2} \frac{3}{4} 123 n}$	-
н1036У	-	-	5180488.01	5291620.66	Метод спутниковых геодезических измерений (определений)	$Mt = \sqrt{\Delta \Sigma \int \pm \frac{1}{4} \frac{1}{2} \frac{3}{4} 123 n}$	-
н1035У	-	-	5180483.60	5291619.71	Метод спутниковых геодезических измерений (определений)	$Mt = \sqrt{\Delta \Sigma \int \pm \frac{1}{4} \frac{1}{2} \frac{3}{4} 123 n}$	-
н649У	-	-	5180475.75	5291617.54	Метод спутниковых геодезических измерений (определений)	$Mt = \sqrt{\Delta \Sigma \int \pm \frac{1}{4} \frac{1}{2} \frac{3}{4} 123 n}$	-
н648У	-	-	5180467.77	5291610.24	Метод спутниковых геодезических измерений (определений)	$Mt = \sqrt{\Delta \Sigma \int \pm \frac{1}{4} \frac{1}{2} \frac{3}{4} 123 n}$	-

1. Сведения о характерных точках границы уточняемого земельного участка с кадастровым номером 96:01:0002959:500 :							
Система координат СК-63, Зона 5							Зона № 5
Обозначение характерных точек границ	Координаты, м				Метод определения координат	Формулы, примененные для расчета средней квадратической погрешности определения координат характерных точек границ (Mt), с подставленными в такие формулы значениями и итоговые (вычисленные) значения Mt, м	Описание закрепления точки
	содержатся в Едином государственном реестре недвижимости		определены в результате выполнения комплексных кадастровых работ				
	X	Y	X	Y			
1	2	3	4	5	6	7	8
н647У	-	-	5180463.33	5291606.66	Метод спутниковых геодезических измерений (определений)	$Mt = \sqrt{\Delta \Sigma \int \pm 1/4 1/2 3/4 123 n}$	-
н646У	-	-	5180455.80	5291602.19	Метод спутниковых геодезических измерений (определений)	$Mt = \sqrt{\Delta \Sigma \int \pm 1/4 1/2 3/4 123 n}$	-
н1336У	-	-	5180455.42	5291599.07	Метод спутниковых геодезических измерений (определений)	$Mt = \sqrt{\Delta \Sigma \int \pm 1/4 1/2 3/4 123 n}$	-
н1337У	-	-	5180454.96	5291590.58	Метод спутниковых геодезических измерений (определений)	$Mt = \sqrt{\Delta \Sigma \int \pm 1/4 1/2 3/4 123 n}$	-
н1338У	-	-	5180454.83	5291588.10	Метод спутниковых геодезических измерений (определений)	$Mt = \sqrt{\Delta \Sigma \int \pm 1/4 1/2 3/4 123 n}$	-
н1339У	-	-	5180454.59	5291580.61	Метод спутниковых геодезических измерений (определений)	$Mt = \sqrt{\Delta \Sigma \int \pm 1/4 1/2 3/4 123 n}$	-
н1340У	-	-	5180486.09	5291580.24	Метод спутниковых геодезических измерений (определений)	$Mt = \sqrt{\Delta \Sigma \int \pm 1/4 1/2 3/4 123 n}$	-
н1341У	-	-	5180497.44	5291581.36	Метод спутниковых геодезических измерений (определений)	$Mt = \sqrt{\Delta \Sigma \int \pm 1/4 1/2 3/4 123 n}$	-
н1331У	-	-	5180508.29	5291584.00	Метод спутниковых геодезических измерений (определений)	$Mt = \sqrt{\Delta \Sigma \int \pm 1/4 1/2 3/4 123 n}$	-
2. Сведения о частях границ уточняемого земельного участка с кадастровым номером 96:01:0002959:500 :							
Обозначение части границ		Горизонтальное проложение (S), м	Описание прохождения части границ	Сведения о согласовании местоположения границ (согласовано/спорное)			
от т.	до т.						
1	2	3	4	5			
н1331У	н1332У	14.13	-	-			



<b>2. Сведения о частях границ уточняемого земельного участка с кадастровым номером 96:01:0002959:500 :</b>				
Обозначение части границ		Горизонтальное проложение (S), м	Описание прохождения части границ	Сведения о согласовании местоположения границ (согласовано/спорное)
от т.	до т.			
1	2	3	4	5
н1332У	н1333У	4.02	-	-
н1333У	н1334У	0.84	-	-
н1334У	н1335У	17.65	-	-
н1335У	н1000У	3.92	-	-
н1000У	н1036У	5.23	-	-
н1036У	н1035У	4.51	-	-
н1035У	н649У	8.14	-	-
н649У	н648У	10.82	-	-
н648У	н647У	5.70	-	-
н647У	н646У	8.76	-	-
н646У	н1336У	3.14	-	-
н1336У	н1337У	8.50	-	-
н1337У	н1338У	2.48	-	-
н1338У	н1339У	7.49	-	-
н1339У	н1340У	31.50	-	-
н1340У	н1341У	11.41	-	-
н1341У	н1331У	11.17	-	-
<b>3. Сведения о характеристиках уточняемого земельного участка с кадастровым номером 96:01:0002959:500 :</b>				
№ п/п	Наименование характеристики земельного участка	Значение характеристики		
1	2	3		
1.	Адрес земельного участка	-		
1.1.	Сведения о местоположении земельного участка (при отсутствии адреса) в структурированном в соответствии с федеральной информационной адресной системой виде	-		
1.2.	Дополнительные сведения о местоположении земельного участка	-		
2.	Площадь земельного участка ± величина погрешности определения (вычисления) площади (P ± ΔP), м2	1538 ± 14		
3.	Формула, примененная для вычисления предельной погрешности определения площади земельного участка, с подставленными значениями и итоговые (вычисленные) значения (ΔP), м2	$\Delta P = 3.5 * M_t * \sqrt{P} = 3.5 * 0,1 * \sqrt{1538} = 14$		
4.	Площадь земельного участка согласно сведениям Единого государственного реестра недвижимости (Ркад), м2	1538		
5.	Оценка расхождения P и Ркад (P - Ркад), м2	-		
6.	Предельные минимальный и максимальный размеры земельного участка (Рмин и Рмакс), м2	-		
7.	Вид (виды) разрешенного использования	-		
7.1.	Дополнительные сведения об использовании земельного участка	-		

**3. Сведения о характеристиках уточняемого земельного участка с кадастровым номером 96:01:0002959:500 :**

№ п/п	Наименование характеристики земельного участка	Значение характеристики
1	2	3
8.	Кадастровый или иной государственный учетный номер (инвентарный) здания, сооружения, объекта незавершенного строительства, расположенного на земельном участке	96:01:0002959:589
9.	Сведения о земельных участках (землях общего пользования, территории общего пользования), посредством которых обеспечивается доступ	Земли общего пользования
10.	Иные сведения	-

**4. Пояснения к сведениям об уточняемом земельном участке с кадастровым номером 96:01:0002959:500 :**

1.	-
----	---

## Сведения об уточняемых земельных участках

### 1. Сведения о характерных точках границы уточняемого земельного участка с кадастровым номером 96:01:0002959:501 :

Система координат СК-63, Зона 5

Зона №5

Обозначение характерных точек границ	Координаты, м				Метод определения координат	Формулы, примененные для расчета средней квадратической погрешности определения координат характерных точек границ (Mt), с подставленными в такие формулы значениями и итоговые (вычисленные) значения Mt, м	Описание закрепления точки
	содержатся в Едином государственном реестре недвижимости		определены в результате выполнения комплексных кадастровых работ				
	X	Y	X	Y			
1	2	3	4	5	6	7	8
						-	
н1339У	-	-	5180454.59	5291580.61	Метод спутниковых геодезических измерений (определений)	$Mt = \sqrt{\Delta \Sigma \int \pm \frac{1}{4} \frac{1}{2} \frac{3}{4} 123 n}$	-
н1338У	-	-	5180454.83	5291588.10	Метод спутниковых геодезических измерений (определений)	$Mt = \sqrt{\Delta \Sigma \int \pm \frac{1}{4} \frac{1}{2} \frac{3}{4} 123 n}$	-
н1337У	-	-	5180454.96	5291590.58	Метод спутниковых геодезических измерений (определений)	$Mt = \sqrt{\Delta \Sigma \int \pm \frac{1}{4} \frac{1}{2} \frac{3}{4} 123 n}$	-
н1336У	-	-	5180455.42	5291599.07	Метод спутниковых геодезических измерений (определений)	$Mt = \sqrt{\Delta \Sigma \int \pm \frac{1}{4} \frac{1}{2} \frac{3}{4} 123 n}$	-
н646У	-	-	5180455.80	5291602.19	Метод спутниковых геодезических измерений (определений)	$Mt = \sqrt{\Delta \Sigma \int \pm \frac{1}{4} \frac{1}{2} \frac{3}{4} 123 n}$	-
н654У	-	-	5180433.71	5291605.33	Метод спутниковых геодезических измерений (определений)	$Mt = \sqrt{\Delta \Sigma \int \pm \frac{1}{4} \frac{1}{2} \frac{3}{4} 123 n}$	-
н1310У	-	-	5180431.95	5291600.78	Метод спутниковых геодезических измерений (определений)	$Mt = \sqrt{\Delta \Sigma \int \pm \frac{1}{4} \frac{1}{2} \frac{3}{4} 123 n}$	-
н1309У	-	-	5180431.70	5291594.90	Метод спутниковых геодезических измерений (определений)	$Mt = \sqrt{\Delta \Sigma \int \pm \frac{1}{4} \frac{1}{2} \frac{3}{4} 123 n}$	-
н1308У	-	-	5180427.74	5291588.26	Метод спутниковых геодезических измерений (определений)	$Mt = \sqrt{\Delta \Sigma \int \pm \frac{1}{4} \frac{1}{2} \frac{3}{4} 123 n}$	-
н1122У	-	-	5180426.59	5291582.80	Метод спутниковых геодезических измерений (определений)	$Mt = \sqrt{\Delta \Sigma \int \pm \frac{1}{4} \frac{1}{2} \frac{3}{4} 123 n}$	-

1. Сведения о характерных точках границы уточняемого земельного участка с кадастровым номером 96:01:0002959:501 :							
Система координат СК-63, Зона 5							Зона № 5
Обозначение характерных точек границ	Координаты, м				Метод определения координат	Формулы, примененные для расчета средней квадратической погрешности определения координат характерных точек границ (Mt), с подставленными в такие формулы значениями и итоговые (вычисленные) значения Mt, м	Описание закрепления точки
	содержатся в Едином государственном реестре недвижимости		определены в результате выполнения комплексных кадастровых работ				
	X	Y	X	Y			
1	2	3	4	5	6	7	8
н1121У	-	-	5180435.27	5291581.87	Метод спутниковых геодезических измерений (определений)	$Mt = \sqrt{\Delta \Sigma \int \pm 1/4 1/2 3/4 123 n}$	-
н1120У	-	-	5180443.65	5291580.98	Метод спутниковых геодезических измерений (определений)	$Mt = \sqrt{\Delta \Sigma \int \pm 1/4 1/2 3/4 123 n}$	-
н1339У	-	-	5180454.59	5291580.61	Метод спутниковых геодезических измерений (определений)	$Mt = \sqrt{\Delta \Sigma \int \pm 1/4 1/2 3/4 123 n}$	-
2. Сведения о частях границ уточняемого земельного участка с кадастровым номером 96:01:0002959:501 :							
Обозначение части границ		Горизонтальное проложение (S), м	Описание прохождения части границ	Сведения о согласовании местоположения границ (согласовано/спорное)			
от т.	до т.						
1	2	3	4	5			
н1339У	н1338У	7.49	-	-			
н1338У	н1337У	2.48	-	-			
н1337У	н1336У	8.50	-	-			
н1336У	н646У	3.14	-	-			
н646У	н654У	22.31	-	-			
н654У	н1310У	4.88	-	-			
н1310У	н1309У	5.89	-	-			
н1309У	н1308У	7.73	-	-			
н1308У	н1122У	5.58	-	-			
н1122У	н1121У	8.73	-	-			
н1121У	н1120У	8.43	-	-			
н1120У	н1339У	10.95	-	-			
3. Сведения о характеристиках уточняемого земельного участка с кадастровым номером 96:01:0002959:501 :							
№ п/п	Наименование характеристики земельного участка			Значение характеристики			
1	2			3			
1.	Адрес земельного участка			-			

<b>3. Сведения о характеристиках уточняемого земельного участка с кадастровым номером 96:01:0002959:501 :</b>		
<b>№ п/п</b>	<b>Наименование характеристики земельного участка</b>	<b>Значение характеристики</b>
<b>1</b>	<b>2</b>	<b>3</b>
1.1.	Сведения о местоположении земельного участка (при отсутствии адреса) в структурированном в соответствии с федеральной информационной адресной системой виде	-
1.2.	Дополнительные сведения о местоположении земельного участка	-
2.	Площадь земельного участка $\pm$ величина погрешности определения (вычисления) площади ( $P \pm \Delta P$ ), м <sup>2</sup>	564 $\pm$ 8
3.	Формула, примененная для вычисления предельной погрешности определения площади земельного участка, с подставленными значениями и итоговые (вычисленные) значения ( $\Delta P$ ), м <sup>2</sup>	$\Delta P = 3.5 * M_t * \sqrt{P} = 3.5 * 0,1 * \sqrt{564} = 8$
4.	Площадь земельного участка согласно сведениям Единого государственного реестра недвижимости ( $P_{\text{кад}}$ ), м <sup>2</sup>	562
5.	Оценка расхождения $P$ и $P_{\text{кад}}$ ( $P - P_{\text{кад}}$ ), м <sup>2</sup>	2
6.	Предельные минимальный и максимальный размеры земельного участка ( $P_{\text{мин}}$ и $P_{\text{макс}}$ ), м <sup>2</sup>	-
7.	Вид (виды) разрешенного использования	-
7.1.	Дополнительные сведения об использовании земельного участка	-
8.	Кадастровый или иной государственный учетный номер (инвентарный) здания, сооружения, объекта незавершенного строительства, расположенного на земельном участке	96:01:0002959:590
9.	Сведения о земельных участках (землях общего пользования, территории общего пользования), посредством которых обеспечивается доступ	Земли общего пользования
10.	Иные сведения	-
<b>4. Пояснения к сведениям об уточняемом земельном участке с кадастровым номером 96:01:0002959:501 :</b>		
1.	-	

## Сведения об уточняемых земельных участках

**1. Сведения о характерных точках границы уточняемого земельного участка с кадастровым номером 96:01:0002959:502 :**

**Система координат СК-63, Зона 5**

**Зона №5**

Обозначение характерных точек границ	Координаты, м				Метод определения координат	Формулы, примененные для расчета средней квадратической погрешности определения координат характерных точек границ (Mt), с подставленными в такие формулы значениями и итоговые (вычисленные) значения Mt, м	Описание закрепления точки
	содержатся в Едином государственном реестре недвижимости		определены в результате выполнения комплексных работ				
	X	Y	X	Y			
1	2	3	4	5	6	7	8
						-	
н927У	-	-	5180925.65	5291729.02	Метод спутниковых геодезических измерений (определений)	$Mt = \sqrt{\Delta \Sigma \int \pm 1/4 1/2 3/4 123 n}$	-
н942У	-	-	5180925.71	5291730.02	Метод спутниковых геодезических измерений (определений)	$Mt = \sqrt{\Delta \Sigma \int \pm 1/4 1/2 3/4 123 n}$	-
н941У	-	-	5180927.38	5291755.13	Метод спутниковых геодезических измерений (определений)	$Mt = \sqrt{\Delta \Sigma \int \pm 1/4 1/2 3/4 123 n}$	-
н940У	-	-	5180933.56	5291792.56	Метод спутниковых геодезических измерений (определений)	$Mt = \sqrt{\Delta \Sigma \int \pm 1/4 1/2 3/4 123 n}$	-
н939У	-	-	5180933.87	5291795.04	Метод спутниковых геодезических измерений (определений)	$Mt = \sqrt{\Delta \Sigma \int \pm 1/4 1/2 3/4 123 n}$	-
н938У	-	-	5180934.00	5291796.86	Метод спутниковых геодезических измерений (определений)	$Mt = \sqrt{\Delta \Sigma \int \pm 1/4 1/2 3/4 123 n}$	-
н937У	-	-	5180935.53	5291803.62	Метод спутниковых геодезических измерений (определений)	$Mt = \sqrt{\Delta \Sigma \int \pm 1/4 1/2 3/4 123 n}$	-
н728У	-	-	5180936.56	5291808.19	Метод спутниковых геодезических измерений (определений)	$Mt = \sqrt{\Delta \Sigma \int \pm 1/4 1/2 3/4 123 n}$	-
н727У	-	-	5180903.36	5291816.04	Метод спутниковых геодезических измерений (определений)	$Mt = \sqrt{\Delta \Sigma \int \pm 1/4 1/2 3/4 123 n}$	-
н1342У	-	-	5180902.79	5291811.39	Метод спутниковых геодезических измерений (определений)	$Mt = \sqrt{\Delta \Sigma \int \pm 1/4 1/2 3/4 123 n}$	-

1. Сведения о характерных точках границы уточняемого земельного участка с кадастровым номером 96:01:0002959:502 :							
Система координат СК-63, Зона 5							Зона № 5
Обозначение характерных точек границ	Координаты, м				Метод определения координат	Формулы, примененные для расчета средней квадратической погрешности определения координат характерных точек границ (Mt), с подставленными в такие формулы значениями и итоговые (вычисленные) значения Mt, м	Описание закрепления точки
	содержатся в Едином государственном реестре недвижимости		определены в результате выполнения комплексных кадастровых работ				
	X	Y	X	Y			
1	2	3	4	5	6	7	8
н1343У	-	-	5180902.35	5291807.87	Метод спутниковых геодезических измерений (определений)	$Mt = \sqrt{\Delta \Sigma \int \pm \frac{1}{4} \frac{1}{2} \frac{3}{4} 123 n}$	-
н426У	-	-	5180902.00	5291805.04	Метод спутниковых геодезических измерений (определений)	$Mt = \sqrt{\Delta \Sigma \int \pm \frac{1}{4} \frac{1}{2} \frac{3}{4} 123 n}$	-
н425У	-	-	5180908.37	5291802.78	Метод спутниковых геодезических измерений (определений)	$Mt = \sqrt{\Delta \Sigma \int \pm \frac{1}{4} \frac{1}{2} \frac{3}{4} 123 n}$	-
н424У	-	-	5180910.29	5291797.05	Метод спутниковых геодезических измерений (определений)	$Mt = \sqrt{\Delta \Sigma \int \pm \frac{1}{4} \frac{1}{2} \frac{3}{4} 123 n}$	-
н423У	-	-	5180914.39	5291796.78	Метод спутниковых геодезических измерений (определений)	$Mt = \sqrt{\Delta \Sigma \int \pm \frac{1}{4} \frac{1}{2} \frac{3}{4} 123 n}$	-
н422У	-	-	5180919.91	5291793.29	Метод спутниковых геодезических измерений (определений)	$Mt = \sqrt{\Delta \Sigma \int \pm \frac{1}{4} \frac{1}{2} \frac{3}{4} 123 n}$	-
н421У	-	-	5180924.67	5291791.99	Метод спутниковых геодезических измерений (определений)	$Mt = \sqrt{\Delta \Sigma \int \pm \frac{1}{4} \frac{1}{2} \frac{3}{4} 123 n}$	-
н420У	-	-	5180928.14	5291790.10	Метод спутниковых геодезических измерений (определений)	$Mt = \sqrt{\Delta \Sigma \int \pm \frac{1}{4} \frac{1}{2} \frac{3}{4} 123 n}$	-
н419У	-	-	5180927.01	5291779.26	Метод спутниковых геодезических измерений (определений)	$Mt = \sqrt{\Delta \Sigma \int \pm \frac{1}{4} \frac{1}{2} \frac{3}{4} 123 n}$	-
н418У	-	-	5180927.53	5291778.35	Метод спутниковых геодезических измерений (определений)	$Mt = \sqrt{\Delta \Sigma \int \pm \frac{1}{4} \frac{1}{2} \frac{3}{4} 123 n}$	-
н417У	-	-	5180925.69	5291765.80	Метод спутниковых геодезических измерений (определений)	$Mt = \sqrt{\Delta \Sigma \int \pm \frac{1}{4} \frac{1}{2} \frac{3}{4} 123 n}$	-

**1. Сведения о характерных точках границы уточняемого земельного участка с кадастровым номером 96:01:0002959:502 :**

Система координат СК-63, Зона 5					Зона № 5		
Обозначение характерных точек границ	Координаты, м				Метод определения координат	Формулы, примененные для расчета средней квадратической погрешности определения координат характерных точек границ (Mt), с подставленными в такие формулы значениями и итоговые (вычисленные) значения Mt, м	Описание закрепления точки
	содержатся в Едином государственном реестре недвижимости		определены в результате выполнения комплексных кадастровых работ				
	X	Y	X	Y			
1	2	3	4	5	6	7	8
н416У	-	-	5180924.37	5291760.06	Метод спутниковых геодезических измерений (определений)	$Mt = \sqrt{\Delta \Sigma \int \pm \frac{1}{4} \frac{1}{2} \frac{3}{4} 123 n}$	-
н415У	-	-	5180923.00	5291747.41	Метод спутниковых геодезических измерений (определений)	$Mt = \sqrt{\Delta \Sigma \int \pm \frac{1}{4} \frac{1}{2} \frac{3}{4} 123 n}$	-
н414У	-	-	5180917.90	5291747.55	Метод спутниковых геодезических измерений (определений)	$Mt = \sqrt{\Delta \Sigma \int \pm \frac{1}{4} \frac{1}{2} \frac{3}{4} 123 n}$	-
н1344У	-	-	5180920.52	5291740.66	Метод спутниковых геодезических измерений (определений)	$Mt = \sqrt{\Delta \Sigma \int \pm \frac{1}{4} \frac{1}{2} \frac{3}{4} 123 n}$	-
н1345У	-	-	5180919.69	5291729.99	Метод спутниковых геодезических измерений (определений)	$Mt = \sqrt{\Delta \Sigma \int \pm \frac{1}{4} \frac{1}{2} \frac{3}{4} 123 n}$	-
н927У	-	-	5180925.65	5291729.02	Метод спутниковых геодезических измерений (определений)	$Mt = \sqrt{\Delta \Sigma \int \pm \frac{1}{4} \frac{1}{2} \frac{3}{4} 123 n}$	-

**2. Сведения о частях границ уточняемого земельного участка с кадастровым номером 96:01:0002959:502 :**

Обозначение части границ		Горизонтальное проложение (S), м	Описание прохождения части границ	Сведения о согласовании местоположения границ (согласовано/спорное)
от т.	до т.			
1	2	3	4	5
н927У	н942У	1.00	-	-
н942У	н941У	25.17	-	-
н941У	н940У	37.94	-	-
н940У	н939У	2.50	-	-
н939У	н938У	1.82	-	-
н938У	н937У	6.93	-	-
н937У	н728У	4.68	-	-
н728У	н727У	34.12	-	-
н727У	н1342У	4.68	-	-
н1342У	н1343У	3.55	-	-



**2. Сведения о частях границ уточняемого земельного участка с кадастровым номером 96:01:0002959:502 :**

Обозначение части границ		Горизонтальное проложение (S), м	Описание прохождения части границ	Сведения о согласовании местоположения границ (согласовано/спорное)
от т.	до т.			
1	2	3	4	5
н1343У	н426У	2.85	-	-
н426У	н425У	6.76	-	-
н425У	н424У	6.04	-	-
н424У	н423У	4.11	-	-
н423У	н422У	6.53	-	-
н422У	н421У	4.93	-	-
н421У	н420У	3.95	-	-
н420У	н419У	10.90	-	-
н419У	н418У	1.05	-	-
н418У	н417У	12.68	-	-
н417У	н416У	5.89	-	-
н416У	н415У	12.72	-	-
н415У	н414У	5.10	-	-
н414У	н1344У	7.37	-	-
н1344У	н1345У	10.70	-	-
н1345У	н927У	6.04	-	-

**3. Сведения о характеристиках уточняемого земельного участка с кадастровым номером 96:01:0002959:502 :**

№ п/п	Наименование характеристики земельного участка	Значение характеристики
1	2	3
1.	Адрес земельного участка	-
1.1.	Сведения о местоположении земельного участка (при отсутствии адреса) в структурированном в соответствии с федеральной информационной адресной системой виде	-
1.2.	Дополнительные сведения о местоположении земельного участка	-
2.	Площадь земельного участка ± величина погрешности определения (вычисления) площади ( $P \pm \Delta P$ ), м <sup>2</sup>	831 ± 10
3.	Формула, примененная для вычисления предельной погрешности определения площади земельного участка, с подставленными значениями и итоговые (вычисленные) значения ( $\Delta P$ ), м <sup>2</sup>	$\Delta P = 3.5 * M_t * \sqrt{P} = 3.5 * 0,1 * \sqrt{831} = 10$
4.	Площадь земельного участка согласно сведениям Единого государственного реестра недвижимости (Ркад), м <sup>2</sup>	833
5.	Оценка расхождения P и Ркад (P - Ркад), м <sup>2</sup>	2
6.	Предельные минимальный и максимальный размеры земельного участка (Рмин и Рмакс), м <sup>2</sup>	-
7.	Вид (виды) разрешенного использования	-
7.1.	Дополнительные сведения об использовании земельного участка	-
8.	Кадастровый или иной государственный учетный номер (инвентарный) здания, сооружения, объекта незавершенного строительства, расположенного на земельном участке	-

**3. Сведения о характеристиках уточняемого земельного участка с кадастровым номером 96:01:0002959:502 :**

№ п/п	Наименование характеристики земельного участка	Значение характеристики
1	2	3
9.	Сведения о земельных участках (землях общего пользования, территории общего пользования), посредством которых обеспечивается доступ	Земли общего пользования
10.	Иные сведения	-

**4. Пояснения к сведениям об уточняемом земельном участке с кадастровым номером 96:01:0002959:502 :**

1.	-
----	---

## Сведения об уточняемых земельных участках

### 1. Сведения о характерных точках границы уточняемого земельного участка с кадастровым номером 96:01:0002959:503 :

Система координат СК-63, Зона 5

Зона №5

Обозначение характерных точек границ	Координаты, м				Метод определения координат	Формулы, примененные для расчета средней квадратической погрешности определения координат характерных точек границ (Mt), с подставленными в такие формулы значениями и итоговые (вычисленные) значения Mt, м	Описание закрепления точки
	содержатся в Едином государственном реестре недвижимости		определены в результате выполнения комплексных работ				
	X	Y	X	Y			
1	2	3	4	5	6	7	8
						-	
н1346У	-	-	5180145.95	5291543.41	Метод спутниковых геодезических измерений (определений)	$Mt = \sqrt{\Delta \Sigma \int \pm \frac{1}{4} \frac{1}{2} \frac{3}{4} 123 n}$	-
н241У	-	-	5180149.57	5291579.99	Метод спутниковых геодезических измерений (определений)	$Mt = \sqrt{\Delta \Sigma \int \pm \frac{1}{4} \frac{1}{2} \frac{3}{4} 123 n}$	-
н240У	-	-	5180125.76	5291580.16	Метод спутниковых геодезических измерений (определений)	$Mt = \sqrt{\Delta \Sigma \int \pm \frac{1}{4} \frac{1}{2} \frac{3}{4} 123 n}$	-
н1248У	-	-	5180113.88	5291581.07	Метод спутниковых геодезических измерений (определений)	$Mt = \sqrt{\Delta \Sigma \int \pm \frac{1}{4} \frac{1}{2} \frac{3}{4} 123 n}$	-
н1218У	-	-	5180113.91	5291575.03	Метод спутниковых геодезических измерений (определений)	$Mt = \sqrt{\Delta \Sigma \int \pm \frac{1}{4} \frac{1}{2} \frac{3}{4} 123 n}$	-
н1217У	-	-	5180125.00	5291574.24	Метод спутниковых геодезических измерений (определений)	$Mt = \sqrt{\Delta \Sigma \int \pm \frac{1}{4} \frac{1}{2} \frac{3}{4} 123 n}$	-
н1216У	-	-	5180124.05	5291564.44	Метод спутниковых геодезических измерений (определений)	$Mt = \sqrt{\Delta \Sigma \int \pm \frac{1}{4} \frac{1}{2} \frac{3}{4} 123 n}$	-
н1215У	-	-	5180123.67	5291560.46	Метод спутниковых геодезических измерений (определений)	$Mt = \sqrt{\Delta \Sigma \int \pm \frac{1}{4} \frac{1}{2} \frac{3}{4} 123 n}$	-
н1214У	-	-	5180123.19	5291555.48	Метод спутниковых геодезических измерений (определений)	$Mt = \sqrt{\Delta \Sigma \int \pm \frac{1}{4} \frac{1}{2} \frac{3}{4} 123 n}$	-
н1213У	-	-	5180122.80	5291551.51	Метод спутниковых геодезических измерений (определений)	$Mt = \sqrt{\Delta \Sigma \int \pm \frac{1}{4} \frac{1}{2} \frac{3}{4} 123 n}$	-

1. Сведения о характерных точках границы уточняемого земельного участка с кадастровым номером 96:01:0002959:503 :							
Система координат СК-63, Зона 5							Зона № 5
Обозначение характерных точек границ	Координаты, м				Метод определения координат	Формулы, примененные для расчета средней квадратической погрешности определения координат характерных точек границ (Mt), с подставленными в такие формулы значениями и итоговые (вычисленные) значения Mt, м	Описание закрепления точки
	содержатся в Едином государственном реестре недвижимости		определены в результате выполнения комплексных кадастровых работ				
	X	Y	X	Y			
1	2	3	4	5	6	7	8
н1225У	-	-	5180117.81	5291551.87	Метод спутниковых геодезических измерений (определений)	$Mt = \sqrt{\Delta \Sigma \int \pm 1/4 1/2 3/4 123 n}$	-
н1224У	-	-	5180109.64	5291552.45	Метод спутниковых геодезических измерений (определений)	$Mt = \sqrt{\Delta \Sigma \int \pm 1/4 1/2 3/4 123 n}$	-
н1223У	-	-	5180092.24	5291553.69	Метод спутниковых геодезических измерений (определений)	$Mt = \sqrt{\Delta \Sigma \int \pm 1/4 1/2 3/4 123 n}$	-
н1347У	-	-	5180090.25	5291524.15	Метод спутниковых геодезических измерений (определений)	$Mt = \sqrt{\Delta \Sigma \int \pm 1/4 1/2 3/4 123 n}$	-
н1348У	-	-	5180101.70	5291524.35	Метод спутниковых геодезических измерений (определений)	$Mt = \sqrt{\Delta \Sigma \int \pm 1/4 1/2 3/4 123 n}$	-
н1349У	-	-	5180103.32	5291529.11	Метод спутниковых геодезических измерений (определений)	$Mt = \sqrt{\Delta \Sigma \int \pm 1/4 1/2 3/4 123 n}$	-
н1350У	-	-	5180109.33	5291534.62	Метод спутниковых геодезических измерений (определений)	$Mt = \sqrt{\Delta \Sigma \int \pm 1/4 1/2 3/4 123 n}$	-
н1351У	-	-	5180115.42	5291538.42	Метод спутниковых геодезических измерений (определений)	$Mt = \sqrt{\Delta \Sigma \int \pm 1/4 1/2 3/4 123 n}$	-
н1352У	-	-	5180123.09	5291541.76	Метод спутниковых геодезических измерений (определений)	$Mt = \sqrt{\Delta \Sigma \int \pm 1/4 1/2 3/4 123 n}$	-
н1353У	-	-	5180130.01	5291543.51	Метод спутниковых геодезических измерений (определений)	$Mt = \sqrt{\Delta \Sigma \int \pm 1/4 1/2 3/4 123 n}$	-
н1354У	-	-	5180137.45	5291543.95	Метод спутниковых геодезических измерений (определений)	$Mt = \sqrt{\Delta \Sigma \int \pm 1/4 1/2 3/4 123 n}$	-

**1. Сведения о характерных точках границы уточняемого земельного участка с кадастровым номером 96:01:0002959:503 :**

Система координат СК-63, Зона 5					Зона № 5		
Обозначение характерных точек границ	Координаты, м				Метод определения координат	Формулы, примененные для расчета средней квадратической погрешности определения координат характерных точек границ (Mt), с подставленными в такие формулы значениями и итоговые (вычисленные) значения Mt, м	Описание закрепления точки
	содержатся в Едином государственном реестре недвижимости		определены в результате выполнения комплексных кадастровых работ				
	X	Y	X	Y			
1	2	3	4	5	6	7	8
н1346У	-	-	5180145.95	5291543.41	Метод спутниковых геодезических измерений (определений)	$Mt = \sqrt{\Delta \Sigma \int \pm 1/4 \ 1/2 \ 3/4 \ 123 \ n}$	-

**2. Сведения о частях границ уточняемого земельного участка с кадастровым номером 96:01:0002959:503 :**

Обозначение части границ		Горизонтальное проложение (S), м	Описание прохождения части границ	Сведения о согласовании местоположения границ (согласовано/спорное)
от т.	до т.			
1	2	3	4	5
н1346У	н241У	36.76	-	-
н241У	н240У	23.81	-	-
н240У	н1248У	11.91	-	-
н1248У	н1218У	6.04	-	-
н1218У	н1217У	11.12	-	-
н1217У	н1216У	9.85	-	-
н1216У	н1215У	4.00	-	-
н1215У	н1214У	5.00	-	-
н1214У	н1213У	3.99	-	-
н1213У	н1225У	5.00	-	-
н1225У	н1224У	8.19	-	-
н1224У	н1223У	17.44	-	-
н1223У	н1347У	29.61	-	-
н1347У	н1348У	11.45	-	-
н1348У	н1349У	5.03	-	-
н1349У	н1350У	8.15	-	-
н1350У	н1351У	7.18	-	-
н1351У	н1352У	8.37	-	-
н1352У	н1353У	7.14	-	-
н1353У	н1354У	7.45	-	-
н1354У	н1346У	8.52	-	-

<b>3. Сведения о характеристиках уточняемого земельного участка с кадастровым номером 96:01:0002959:503 :</b>		
<b>№ п/п</b>	<b>Наименование характеристики земельного участка</b>	<b>Значение характеристики</b>
<b>1</b>	<b>2</b>	<b>3</b>
1.	Адрес земельного участка	-
1.1.	Сведения о местоположении земельного участка (при отсутствии адреса) в структурированном в соответствии с федеральной информационной адресной системой виде	-
1.2.	Дополнительные сведения о местоположении земельного участка	-
2.	Площадь земельного участка $\pm$ величина погрешности определения (вычисления) площади ( $P \pm \Delta P$ ), м <sup>2</sup>	1600 $\pm$ 14
3.	Формула, примененная для вычисления предельной погрешности определения площади земельного участка, с подставленными значениями и итоговые (вычисленные) значения ( $\Delta P$ ), м <sup>2</sup>	$\Delta P = 3.5 * M_t * \sqrt{P} = 3.5 * 0,1 * \sqrt{1600} = 14$
4.	Площадь земельного участка согласно сведениям Единого государственного реестра недвижимости ( $P_{\text{кад}}$ ), м <sup>2</sup>	1600
5.	Оценка расхождения $P$ и $P_{\text{кад}}$ ( $P - P_{\text{кад}}$ ), м <sup>2</sup>	-
6.	Предельные минимальный и максимальный размеры земельного участка ( $P_{\text{мин}}$ и $P_{\text{макс}}$ ), м <sup>2</sup>	- -
7.	Вид (виды) разрешенного использования	-
7.1.	Дополнительные сведения об использовании земельного участка	-
8.	Кадастровый или иной государственный учетный номер (инвентарный) здания, сооружения, объекта незавершенного строительства, расположенного на земельном участке	-
9.	Сведения о земельных участках (землях общего пользования, территории общего пользования), посредством которых обеспечивается доступ	Земли общего пользования
10.	Иные сведения	-
<b>4. Пояснения к сведениям об уточняемом земельном участке с кадастровым номером 96:01:0002959:503 :</b>		
1.	-	

## Сведения об уточняемых земельных участках

### 1. Сведения о характерных точках границы уточняемого земельного участка с кадастровым номером 96:01:0002959:504 :

Система координат СК-63, Зона 5

Зона №5

Обозначение характерных точек границ	Координаты, м				Метод определения координат	Формулы, примененные для расчета средней квадратической погрешности определения координат характерных точек границ (Mt), с подставленными в такие формулы значениями и итоговые (вычисленные) значения Mt, м	Описание закрепления точки
	содержатся в Едином государственном реестре недвижимости		определены в результате выполнения комплексных кадастровых работ				
	X	Y	X	Y			
1	2	3	4	5	6	7	8
						-	
н863У	-	-	5180215.07	5291566.53	Метод спутниковых геодезических измерений (определений)	$Mt = \sqrt{\Delta \Sigma \int \pm \frac{1}{4} \frac{1}{2} \frac{3}{4} 123 n}$	-
н246У	-	-	5180215.88	5291594.83	Метод спутниковых геодезических измерений (определений)	$Mt = \sqrt{\Delta \Sigma \int \pm \frac{1}{4} \frac{1}{2} \frac{3}{4} 123 n}$	-
н245У	-	-	5180206.17	5291595.05	Метод спутниковых геодезических измерений (определений)	$Mt = \sqrt{\Delta \Sigma \int \pm \frac{1}{4} \frac{1}{2} \frac{3}{4} 123 n}$	-
н244У	-	-	5180205.87	5291588.89	Метод спутниковых геодезических измерений (определений)	$Mt = \sqrt{\Delta \Sigma \int \pm \frac{1}{4} \frac{1}{2} \frac{3}{4} 123 n}$	-
н243У	-	-	5180193.05	5291589.32	Метод спутниковых геодезических измерений (определений)	$Mt = \sqrt{\Delta \Sigma \int \pm \frac{1}{4} \frac{1}{2} \frac{3}{4} 123 n}$	-
н242У	-	-	5180192.95	5291579.69	Метод спутниковых геодезических измерений (определений)	$Mt = \sqrt{\Delta \Sigma \int \pm \frac{1}{4} \frac{1}{2} \frac{3}{4} 123 n}$	-
н1355У	-	-	5180209.03	5291579.60	Метод спутниковых геодезических измерений (определений)	$Mt = \sqrt{\Delta \Sigma \int \pm \frac{1}{4} \frac{1}{2} \frac{3}{4} 123 n}$	-
н1356У	-	-	5180207.68	5291567.33	Метод спутниковых геодезических измерений (определений)	$Mt = \sqrt{\Delta \Sigma \int \pm \frac{1}{4} \frac{1}{2} \frac{3}{4} 123 n}$	-
н863У	-	-	5180215.07	5291566.53	Метод спутниковых геодезических измерений (определений)	$Mt = \sqrt{\Delta \Sigma \int \pm \frac{1}{4} \frac{1}{2} \frac{3}{4} 123 n}$	-

**2. Сведения о частях границ уточняемого земельного участка с кадастровым номером 96:01:0002959:504 :**

Обозначение части границ		Горизонтальное проложение (S), м	Описание прохождения части границ	Сведения о согласовании местоположения границ (согласовано/спорное)
от т.	до т.			
1	2	3	4	5
н863У	н246У	28.31	-	-
н246У	н245У	9.71	-	-
н245У	н244У	6.17	-	-
н244У	н243У	12.83	-	-
н243У	н242У	9.63	-	-
н242У	н1355У	16.08	-	-
н1355У	н1356У	12.34	-	-
н1356У	н863У	7.43	-	-

**3. Сведения о характеристиках уточняемого земельного участка с кадастровым номером 96:01:0002959:504 :**

№ п/п	Наименование характеристики земельного участка	Значение характеристики
1	2	3
1.	Адрес земельного участка	-
1.1.	Сведения о местоположении земельного участка (при отсутствии адреса) в структурированном в соответствии с федеральной информационной адресной системой виде	-
1.2.	Дополнительные сведения о местоположении земельного участка	-
2.	Площадь земельного участка ± величина погрешности определения (вычисления) площади ( $P \pm \Delta P$ ), м <sup>2</sup>	359 ± 7
3.	Формула, примененная для вычисления предельной погрешности определения площади земельного участка, с подставленными значениями и итоговые (вычисленные) значения ( $\Delta P$ ), м <sup>2</sup>	$\Delta P = 3.5 * M_t * \sqrt{P} = 3.5 * 0,1 * \sqrt{359} = 7$
4.	Площадь земельного участка согласно сведениям Единого государственного реестра недвижимости (Ркад), м <sup>2</sup>	359
5.	Оценка расхождения P и Ркад ( $P - P_{кад}$ ), м <sup>2</sup>	-
6.	Предельные минимальный и максимальный размеры земельного участка (Рмин и Рмакс), м <sup>2</sup>	-
7.	Вид (виды) разрешенного использования	-
7.1.	Дополнительные сведения об использовании земельного участка	-
8.	Кадастровый или иной государственный учетный номер (инвентарный) здания, сооружения, объекта незавершенного строительства, расположенного на земельном участке	-
9.	Сведения о земельных участках (землях общего пользования, территории общего пользования), посредством которых обеспечивается доступ	Земли общего пользования
10.	Иные сведения	-

**4. Пояснения к сведениям об уточняемом земельном участке с кадастровым номером 96:01:0002959:504 :**

1.	-
----	---



## Сведения об уточняемых земельных участках

### 1. Сведения о характерных точках границы уточняемого земельного участка с кадастровым номером 96:01:0002959:505 :

Система координат СК-63, Зона 5

Зона №5

Обозначение характерных точек границ	Координаты, м				Метод определения координат	Формулы, примененные для расчета средней квадратической погрешности определения координат характерных точек границ (Mt), с подставленными в такие формулы значениями и итоговые (вычисленные) значения Mt, м	Описание закрепления точки
	содержатся в Едином государственном реестре недвижимости		определены в результате выполнения комплексных кадастровых работ				
	X	Y	X	Y			
1	2	3	4	5	6	7	8
						-	
н1357У	-	-	5180537.82	5291525.99	Метод спутниковых геодезических измерений (определений)	$Mt = \sqrt{\Delta \Sigma \int \pm \frac{1}{4} \frac{1}{2} \frac{3}{4} 123 n}$	-
н1358У	-	-	5180539.92	5291532.87	Метод спутниковых геодезических измерений (определений)	$Mt = \sqrt{\Delta \Sigma \int \pm \frac{1}{4} \frac{1}{2} \frac{3}{4} 123 n}$	-
н1359У	-	-	5180538.57	5291532.14	Метод спутниковых геодезических измерений (определений)	$Mt = \sqrt{\Delta \Sigma \int \pm \frac{1}{4} \frac{1}{2} \frac{3}{4} 123 n}$	-
н1360У	-	-	5180535.79	5291531.08	Метод спутниковых геодезических измерений (определений)	$Mt = \sqrt{\Delta \Sigma \int \pm \frac{1}{4} \frac{1}{2} \frac{3}{4} 123 n}$	-
н1361У	-	-	5180535.70	5291531.31	Метод спутниковых геодезических измерений (определений)	$Mt = \sqrt{\Delta \Sigma \int \pm \frac{1}{4} \frac{1}{2} \frac{3}{4} 123 n}$	-
н1362У	-	-	5180533.12	5291530.24	Метод спутниковых геодезических измерений (определений)	$Mt = \sqrt{\Delta \Sigma \int \pm \frac{1}{4} \frac{1}{2} \frac{3}{4} 123 n}$	-
н1363У	-	-	5180533.23	5291529.99	Метод спутниковых геодезических измерений (определений)	$Mt = \sqrt{\Delta \Sigma \int \pm \frac{1}{4} \frac{1}{2} \frac{3}{4} 123 n}$	-
н1364У	-	-	5180520.73	5291524.52	Метод спутниковых геодезических измерений (определений)	$Mt = \sqrt{\Delta \Sigma \int \pm \frac{1}{4} \frac{1}{2} \frac{3}{4} 123 n}$	-
н1365У	-	-	5180516.60	5291525.17	Метод спутниковых геодезических измерений (определений)	$Mt = \sqrt{\Delta \Sigma \int \pm \frac{1}{4} \frac{1}{2} \frac{3}{4} 123 n}$	-
н1366У	-	-	5180512.88	5291534.84	Метод спутниковых геодезических измерений (определений)	$Mt = \sqrt{\Delta \Sigma \int \pm \frac{1}{4} \frac{1}{2} \frac{3}{4} 123 n}$	-

**1. Сведения о характерных точках границы уточняемого земельного участка с кадастровым номером 96:01:0002959:505 :**

Система координат СК-63, Зона 5						Зона № 5	
Обозначение характерных точек границ	Координаты, м				Метод определения координат	Формулы, примененные для расчета средней квадратической погрешности определения координат характерных точек границ (Mt), с подставленными в такие формулы значениями и итоговые (вычисленные) значения Mt, м	Описание закрепления точки
	содержатся в Едином государственном реестре недвижимости		определены в результате выполнения комплексных кадастровых работ				
	X	Y	X	Y			
1	2	3	4	5	6	7	8
н1367У	-	-	5180511.24	5291534.15	Метод спутниковых геодезических измерений (определений)	$Mt = \sqrt{\Delta \Sigma \int \pm 1/4 1/2 3/4 123 n}$	-
н1368У	-	-	5180508.13	5291541.45	Метод спутниковых геодезических измерений (определений)	$Mt = \sqrt{\Delta \Sigma \int \pm 1/4 1/2 3/4 123 n}$	-
н1369У	-	-	5180507.32	5291541.18	Метод спутниковых геодезических измерений (определений)	$Mt = \sqrt{\Delta \Sigma \int \pm 1/4 1/2 3/4 123 n}$	-
н1370У	-	-	5180506.10	5291544.82	Метод спутниковых геодезических измерений (определений)	$Mt = \sqrt{\Delta \Sigma \int \pm 1/4 1/2 3/4 123 n}$	-
н1371У	-	-	5180504.66	5291549.53	Метод спутниковых геодезических измерений (определений)	$Mt = \sqrt{\Delta \Sigma \int \pm 1/4 1/2 3/4 123 n}$	-
н1372У	-	-	5180505.40	5291549.73	Метод спутниковых геодезических измерений (определений)	$Mt = \sqrt{\Delta \Sigma \int \pm 1/4 1/2 3/4 123 n}$	-
н1373У	-	-	5180504.77	5291552.33	Метод спутниковых геодезических измерений (определений)	$Mt = \sqrt{\Delta \Sigma \int \pm 1/4 1/2 3/4 123 n}$	-
н1374У	-	-	5180494.57	5291552.46	Метод спутниковых геодезических измерений (определений)	$Mt = \sqrt{\Delta \Sigma \int \pm 1/4 1/2 3/4 123 n}$	-
н1375У	-	-	5180492.24	5291553.15	Метод спутниковых геодезических измерений (определений)	$Mt = \sqrt{\Delta \Sigma \int \pm 1/4 1/2 3/4 123 n}$	-
н1376У	-	-	5180487.84	5291553.39	Метод спутниковых геодезических измерений (определений)	$Mt = \sqrt{\Delta \Sigma \int \pm 1/4 1/2 3/4 123 n}$	-
н1377У	-	-	5180471.16	5291554.30	Метод спутниковых геодезических измерений (определений)	$Mt = \sqrt{\Delta \Sigma \int \pm 1/4 1/2 3/4 123 n}$	-

1. Сведения о характерных точках границы уточняемого земельного участка с кадастровым номером 96:01:0002959:505 :							
Система координат СК-63, Зона 5							Зона № 5
Обозначение характерных точек границ	Координаты, м				Метод определения координат	Формулы, примененные для расчета средней квадратической погрешности определения координат характерных точек границ (Mt), с подставленными в такие формулы значениями и итоговые (вычисленные) значения Mt, м	Описание закрепления точки
	содержатся в Едином государственном реестре недвижимости		определены в результате выполнения комплексных кадастровых работ				
	X	Y	X	Y			
1	2	3	4	5	6	7	8
н1092У	-	-	5180467.90	5291554.48	Метод спутниковых геодезических измерений (определений)	$Mt = \sqrt{\Delta \Sigma \int \pm 1/4 1/2 3/4 123 n}$	-
н1091У	-	-	5180461.49	5291553.39	Метод спутниковых геодезических измерений (определений)	$Mt = \sqrt{\Delta \Sigma \int \pm 1/4 1/2 3/4 123 n}$	-
н1090У	-	-	5180461.24	5291551.15	Метод спутниковых геодезических измерений (определений)	$Mt = \sqrt{\Delta \Sigma \int \pm 1/4 1/2 3/4 123 n}$	-
н1378У	-	-	5180460.50	5291536.71	Метод спутниковых геодезических измерений (определений)	$Mt = \sqrt{\Delta \Sigma \int \pm 1/4 1/2 3/4 123 n}$	-
н1379У	-	-	5180467.57	5291535.44	Метод спутниковых геодезических измерений (определений)	$Mt = \sqrt{\Delta \Sigma \int \pm 1/4 1/2 3/4 123 n}$	-
н1380У	-	-	5180471.63	5291533.92	Метод спутниковых геодезических измерений (определений)	$Mt = \sqrt{\Delta \Sigma \int \pm 1/4 1/2 3/4 123 n}$	-
н1381У	-	-	5180476.35	5291521.51	Метод спутниковых геодезических измерений (определений)	$Mt = \sqrt{\Delta \Sigma \int \pm 1/4 1/2 3/4 123 n}$	-
н1382У	-	-	5180478.01	5291516.53	Метод спутниковых геодезических измерений (определений)	$Mt = \sqrt{\Delta \Sigma \int \pm 1/4 1/2 3/4 123 n}$	-
н1383У	-	-	5180490.41	5291519.35	Метод спутниковых геодезических измерений (определений)	$Mt = \sqrt{\Delta \Sigma \int \pm 1/4 1/2 3/4 123 n}$	-
н1384У	-	-	5180497.99	5291518.60	Метод спутниковых геодезических измерений (определений)	$Mt = \sqrt{\Delta \Sigma \int \pm 1/4 1/2 3/4 123 n}$	-
н1385У	-	-	5180499.80	5291518.04	Метод спутниковых геодезических измерений (определений)	$Mt = \sqrt{\Delta \Sigma \int \pm 1/4 1/2 3/4 123 n}$	-

1. Сведения о характерных точках границы уточняемого земельного участка с кадастровым номером 96:01:0002959:505 :							
Система координат СК-63, Зона 5							Зона № 5
Обозначение характерных точек границ	Координаты, м				Метод определения координат	Формулы, примененные для расчета средней квадратической погрешности определения координат характерных точек границ (Mt), с подставленными в такие формулы значениями и итоговые (вычисленные) значения Mt, м	Описание закрепления точки
	содержатся в Едином государственном реестре недвижимости		определены в результате выполнения комплексных кадастровых работ				
	X	Y	X	Y			
1	2	3	4	5	6	7	8
н1386У	-	-	5180505.19	5291518.29	Метод спутниковых геодезических измерений (определений)	$Mt = \sqrt{\Delta \Sigma \int \pm 1/4 1/2 3/4 123 n}$	-
н1387У	-	-	5180507.04	5291518.72	Метод спутниковых геодезических измерений (определений)	$Mt = \sqrt{\Delta \Sigma \int \pm 1/4 1/2 3/4 123 n}$	-
н1388У	-	-	5180511.90	5291519.08	Метод спутниковых геодезических измерений (определений)	$Mt = \sqrt{\Delta \Sigma \int \pm 1/4 1/2 3/4 123 n}$	-
н1389У	-	-	5180512.44	5291519.41	Метод спутниковых геодезических измерений (определений)	$Mt = \sqrt{\Delta \Sigma \int \pm 1/4 1/2 3/4 123 n}$	-
н1390У	-	-	5180512.94	5291519.72	Метод спутниковых геодезических измерений (определений)	$Mt = \sqrt{\Delta \Sigma \int \pm 1/4 1/2 3/4 123 n}$	-
н1391У	-	-	5180518.95	5291520.60	Метод спутниковых геодезических измерений (определений)	$Mt = \sqrt{\Delta \Sigma \int \pm 1/4 1/2 3/4 123 n}$	-
н1392У	-	-	5180519.81	5291519.32	Метод спутниковых геодезических измерений (определений)	$Mt = \sqrt{\Delta \Sigma \int \pm 1/4 1/2 3/4 123 n}$	-
н1393У	-	-	5180533.60	5291523.87	Метод спутниковых геодезических измерений (определений)	$Mt = \sqrt{\Delta \Sigma \int \pm 1/4 1/2 3/4 123 n}$	-
н1357У	-	-	5180537.82	5291525.99	Метод спутниковых геодезических измерений (определений)	$Mt = \sqrt{\Delta \Sigma \int \pm 1/4 1/2 3/4 123 n}$	-
2. Сведения о частях границ уточняемого земельного участка с кадастровым номером 96:01:0002959:505 :							
Обозначение части границ		Горизонтальное проложение (S), м	Описание прохождения части границ	Сведения о согласовании местоположения границ (согласовано/спорное)			
от т.	до т.						
1	2	3	4	5			
н1357У	н1358У	7.19	-	-			

**2. Сведения о частях границ уточняемого земельного участка с кадастровым номером 96:01:0002959:505 :**

Обозначение части границ		Горизонтальное проложение (S), м	Описание прохождения части границ	Сведения о согласовании местоположения границ (согласовано/спорное)
от т.	до т.			
1	2	3	4	5
н1358У	н1359У	1.53	-	-
н1359У	н1360У	2.98	-	-
н1360У	н1361У	0.25	-	-
н1361У	н1362У	2.79	-	-
н1362У	н1363У	0.27	-	-
н1363У	н1364У	13.64	-	-
н1364У	н1365У	4.18	-	-
н1365У	н1366У	10.36	-	-
н1366У	н1367У	1.78	-	-
н1367У	н1368У	7.93	-	-
н1368У	н1369У	0.85	-	-
н1369У	н1370У	3.84	-	-
н1370У	н1371У	4.93	-	-
н1371У	н1372У	0.77	-	-
н1372У	н1373У	2.68	-	-
н1373У	н1374У	10.20	-	-
н1374У	н1375У	2.43	-	-
н1375У	н1376У	4.41	-	-
н1376У	н1377У	16.70	-	-
н1377У	н1092У	3.26	-	-
н1092У	н1091У	6.50	-	-
н1091У	н1090У	2.25	-	-
н1090У	н1378У	14.46	-	-
н1378У	н1379У	7.18	-	-
н1379У	н1380У	4.34	-	-
н1380У	н1381У	13.28	-	-
н1381У	н1382У	5.25	-	-
н1382У	н1383У	12.72	-	-
н1383У	н1384У	7.62	-	-
н1384У	н1385У	1.89	-	-
н1385У	н1386У	5.40	-	-
н1386У	н1387У	1.90	-	-
н1387У	н1388У	4.87	-	-
н1388У	н1389У	0.63	-	-
н1389У	н1390У	0.59	-	-
н1390У	н1391У	6.07	-	-
н1391У	н1392У	1.54	-	-
н1392У	н1393У	14.52	-	-

<b>2. Сведения о частях границ уточняемого земельного участка с кадастровым номером 96:01:0002959:505 :</b>				
Обозначение части границ		Горизонтальное проложение (S), м	Описание прохождения части границ	Сведения о согласовании местоположения границ (согласовано/спорное)
от т.	до т.			
1	2	3	4	5
н1393У	н1357У	4.72	-	-
<b>3. Сведения о характеристиках уточняемого земельного участка с кадастровым номером 96:01:0002959:505 :</b>				
№ п/п	Наименование характеристики земельного участка	Значение характеристики		
1	2	3		
1.	Адрес земельного участка	-		
1.1.	Сведения о местоположении земельного участка (при отсутствии адреса) в структурированном в соответствии с федеральной информационной адресной системой виде	-		
1.2.	Дополнительные сведения о местоположении земельного участка	-		
2.	Площадь земельного участка ± величина погрешности определения (вычисления) площади (P ± ΔP), м2	1643 ± 14		
3.	Формула, примененная для вычисления предельной погрешности определения площади земельного участка, с подставленными значениями и итоговые (вычисленные) значения (ΔP), м2	$\Delta P = 3.5 * M_t * \sqrt{P} = 3.5 * 0,1 * \sqrt{1643} = 14$		
4.	Площадь земельного участка согласно сведениям Единого государственного реестра недвижимости (P <sub>кад</sub> ), м2	1643		
5.	Оценка расхождения P и P <sub>кад</sub> (P - P <sub>кад</sub> ), м2	-		
6.	Предельные минимальный и максимальный размеры земельного участка (P <sub>мин</sub> и P <sub>макс</sub> ), м2	-		
7.	Вид (виды) разрешенного использования	-		
7.1.	Дополнительные сведения об использовании земельного участка	-		
8.	Кадастровый или иной государственный учетный номер (инвентарный) здания, сооружения, объекта незавершенного строительства, расположенного на земельном участке	96:01:0002959:43 96:01:0002959:53 96:01:0002959:581 96:01:0002959:653		
9.	Сведения о земельных участках (землях общего пользования, территории общего пользования), посредством которых обеспечивается доступ	Земли общего пользования		
10.	Иные сведения	-		
<b>4. Пояснения к сведениям об уточняемом земельном участке с кадастровым номером 96:01:0002959:505 :</b>				
1.	-			

## Сведения об уточняемых земельных участках

### 1. Сведения о характерных точках границы уточняемого земельного участка с кадастровым номером 96:01:0002959:506 :

Система координат СК-63, Зона 5

Зона №5

Обозначение характерных точек границ	Координаты, м				Метод определения координат	Формулы, примененные для расчета средней квадратической погрешности определения координат характерных точек границ (Mt), с подставленными в такие формулы значениями и итоговые (вычисленные) значения Mt, м	Описание закрепления точки
	содержатся в Едином государственном реестре недвижимости		определены в результате выполнения комплексных кадастровых работ				
	X	Y	X	Y			
1	2	3	4	5	6	7	8
						-	
н1394У	-	-	5180479.23	5291500.19	Метод спутниковых геодезических измерений (определений)	$Mt = \sqrt{\Delta \Sigma \int \pm \frac{1}{4} \frac{1}{2} \frac{3}{4} 123 n}$	-
н1395У	-	-	5180478.79	5291502.92	Метод спутниковых геодезических измерений (определений)	$Mt = \sqrt{\Delta \Sigma \int \pm \frac{1}{4} \frac{1}{2} \frac{3}{4} 123 n}$	-
н1396У	-	-	5180478.29	5291511.64	Метод спутниковых геодезических измерений (определений)	$Mt = \sqrt{\Delta \Sigma \int \pm \frac{1}{4} \frac{1}{2} \frac{3}{4} 123 n}$	-
н1382У	-	-	5180478.01	5291516.53	Метод спутниковых геодезических измерений (определений)	$Mt = \sqrt{\Delta \Sigma \int \pm \frac{1}{4} \frac{1}{2} \frac{3}{4} 123 n}$	-
н1381У	-	-	5180476.35	5291521.51	Метод спутниковых геодезических измерений (определений)	$Mt = \sqrt{\Delta \Sigma \int \pm \frac{1}{4} \frac{1}{2} \frac{3}{4} 123 n}$	-
н1380У	-	-	5180471.63	5291533.92	Метод спутниковых геодезических измерений (определений)	$Mt = \sqrt{\Delta \Sigma \int \pm \frac{1}{4} \frac{1}{2} \frac{3}{4} 123 n}$	-
н1379У	-	-	5180467.57	5291535.44	Метод спутниковых геодезических измерений (определений)	$Mt = \sqrt{\Delta \Sigma \int \pm \frac{1}{4} \frac{1}{2} \frac{3}{4} 123 n}$	-
н1378У	-	-	5180460.50	5291536.71	Метод спутниковых геодезических измерений (определений)	$Mt = \sqrt{\Delta \Sigma \int \pm \frac{1}{4} \frac{1}{2} \frac{3}{4} 123 n}$	-
н1090У	-	-	5180461.24	5291551.15	Метод спутниковых геодезических измерений (определений)	$Mt = \sqrt{\Delta \Sigma \int \pm \frac{1}{4} \frac{1}{2} \frac{3}{4} 123 n}$	-
н1255У	-	-	5180456.56	5291551.86	Метод спутниковых геодезических измерений (определений)	$Mt = \sqrt{\Delta \Sigma \int \pm \frac{1}{4} \frac{1}{2} \frac{3}{4} 123 n}$	-

**1. Сведения о характерных точках границы уточняемого земельного участка с кадастровым номером 96:01:0002959:506 :**

Система координат СК-63, Зона 5					Зона № 5		
Обозначение характерных точек границ	Координаты, м				Метод определения координат	Формулы, примененные для расчета средней квадратической погрешности определения координат характерных точек границ (Mt), с подставленными в такие формулы значениями и итоговые (вычисленные) значения Mt, м	Описание закрепления точки
	содержатся в Едином государственном реестре недвижимости		определены в результате выполнения комплексных кадастровых работ				
	X	Y	X	Y			
1	2	3	4	5	6	7	8
н1254У	-	-	5180456.72	5291551.23	Метод спутниковых геодезических измерений (определений)	$Mt = \sqrt{\Delta \Sigma \int \pm \frac{1}{4} \frac{1}{2} \frac{3}{4} 123 n}$	-
н1253У	-	-	5180456.36	5291545.36	Метод спутниковых геодезических измерений (определений)	$Mt = \sqrt{\Delta \Sigma \int \pm \frac{1}{4} \frac{1}{2} \frac{3}{4} 123 n}$	-
н1252У	-	-	5180456.29	5291527.01	Метод спутниковых геодезических измерений (определений)	$Mt = \sqrt{\Delta \Sigma \int \pm \frac{1}{4} \frac{1}{2} \frac{3}{4} 123 n}$	-
н1251У	-	-	5180457.74	5291515.06	Метод спутниковых геодезических измерений (определений)	$Mt = \sqrt{\Delta \Sigma \int \pm \frac{1}{4} \frac{1}{2} \frac{3}{4} 123 n}$	-
н1250У	-	-	5180457.45	5291509.39	Метод спутниковых геодезических измерений (определений)	$Mt = \sqrt{\Delta \Sigma \int \pm \frac{1}{4} \frac{1}{2} \frac{3}{4} 123 n}$	-
н1249У	-	-	5180456.14	5291503.89	Метод спутниковых геодезических измерений (определений)	$Mt = \sqrt{\Delta \Sigma \int \pm \frac{1}{4} \frac{1}{2} \frac{3}{4} 123 n}$	-
н1394У	-	-	5180479.23	5291500.19	Метод спутниковых геодезических измерений (определений)	$Mt = \sqrt{\Delta \Sigma \int \pm \frac{1}{4} \frac{1}{2} \frac{3}{4} 123 n}$	-

**2. Сведения о частях границ уточняемого земельного участка с кадастровым номером 96:01:0002959:506 :**

Обозначение части границ		Горизонтальное проложение (S), м	Описание прохождения части границ	Сведения о согласовании местоположения границ (согласовано/спорное)
от т.	до т.			
1	2	3	4	5
н1394У	н1395У	2.77	-	-
н1395У	н1396У	8.73	-	-
н1396У	н1382У	4.90	-	-
н1382У	н1381У	5.25	-	-
н1381У	н1380У	13.28	-	-
н1380У	н1379У	4.34	-	-
н1379У	н1378У	7.18	-	-



<b>2. Сведения о частях границ уточняемого земельного участка с кадастровым номером 96:01:0002959:506 :</b>				
Обозначение части границ		Горизонтальное проложение (S), м	Описание прохождения части границ	Сведения о согласовании местоположения границ (согласовано/спорное)
от т.	до т.			
1	2	3	4	5
н1378У	н1090У	14.46	-	-
н1090У	н1255У	4.73	-	-
н1255У	н1254У	0.65	-	-
н1254У	н1253У	5.88	-	-
н1253У	н1252У	18.35	-	-
н1252У	н1251У	12.04	-	-
н1251У	н1250У	5.68	-	-
н1250У	н1249У	5.65	-	-
н1249У	н1394У	23.38	-	-
<b>3. Сведения о характеристиках уточняемого земельного участка с кадастровым номером 96:01:0002959:506 :</b>				
№ п/п	Наименование характеристики земельного участка	Значение характеристики		
1	2	3		
1.	Адрес земельного участка	-		
1.1.	Сведения о местоположении земельного участка (при отсутствии адреса) в структурированном в соответствии с федеральной информационной адресной системой виде	-		
1.2.	Дополнительные сведения о местоположении земельного участка	-		
2.	Площадь земельного участка ± величина погрешности определения (вычисления) площади ( $P \pm \Delta P$ ), м <sup>2</sup>	721 ± 9		
3.	Формула, примененная для вычисления предельной погрешности определения площади земельного участка, с подставленными значениями и итоговые (вычисленные) значения ( $\Delta P$ ), м <sup>2</sup>	$\Delta P = 3.5 * M_t * \sqrt{P} = 3.5 * 0,1 * \sqrt{721} = 9$		
4.	Площадь земельного участка согласно сведениям Единого государственного реестра недвижимости (Ркад), м <sup>2</sup>	721		
5.	Оценка расхождения P и Ркад (P - Ркад), м <sup>2</sup>	-		
6.	Предельные минимальный и максимальный размеры земельного участка (Рмин и Рмакс), м <sup>2</sup>	-		
7.	Вид (виды) разрешенного использования	-		
7.1.	Дополнительные сведения об использовании земельного участка	-		
8.	Кадастровый или иной государственный учетный номер (инвентарный) здания, сооружения, объекта незавершенного строительства, расположенного на земельном участке	96:01:0002959:569 96:01:0002959:570 96:01:0002959:571 96:01:0002959:572 96:01:0002959:581 96:01:0002959:629		
9.	Сведения о земельных участках (землях общего пользования, территории общего пользования), посредством которых обеспечивается доступ	Земли общего пользования		
10.	Иные сведения	-		

**4. Пояснения к сведениям об уточняемом земельном участке с кадастровым номером 96:01:0002959:506 :**

1.

-

## Сведения об уточняемых земельных участках

### 1. Сведения о характерных точках границы уточняемого земельного участка с кадастровым номером 96:01:0002959:507 :

Система координат СК-63, Зона 5

Зона №5

Обозначение характерных точек границ	Координаты, м				Метод определения координат	Формулы, примененные для расчета средней квадратической погрешности определения координат характерных точек границ (Mt), с подставленными в такие формулы значениями и итоговые (вычисленные) значения Mt, м	Описание закрепления точки
	содержатся в Едином государственном реестре недвижимости		определены в результате выполнения комплексных работ				
	X	Y	X	Y			
1	2	3	4	5	6	7	8
						-	
н446У	-	-	5181001.56	5291376.91	Метод спутниковых геодезических измерений (определений)	$Mt = \sqrt{\Delta \Sigma \int \pm \frac{1}{4} \frac{1}{2} \frac{3}{4} 123 n}$	-
н1397У	-	-	5181005.09	5291400.41	Метод спутниковых геодезических измерений (определений)	$Mt = \sqrt{\Delta \Sigma \int \pm \frac{1}{4} \frac{1}{2} \frac{3}{4} 123 n}$	-
н1398У	-	-	5181006.38	5291408.94	Метод спутниковых геодезических измерений (определений)	$Mt = \sqrt{\Delta \Sigma \int \pm \frac{1}{4} \frac{1}{2} \frac{3}{4} 123 n}$	-
н1399У	-	-	5180999.31	5291410.18	Метод спутниковых геодезических измерений (определений)	$Mt = \sqrt{\Delta \Sigma \int \pm \frac{1}{4} \frac{1}{2} \frac{3}{4} 123 n}$	-
н1400У	-	-	5180999.25	5291409.80	Метод спутниковых геодезических измерений (определений)	$Mt = \sqrt{\Delta \Sigma \int \pm \frac{1}{4} \frac{1}{2} \frac{3}{4} 123 n}$	-
н1401У	-	-	5180995.66	5291410.43	Метод спутниковых геодезических измерений (определений)	$Mt = \sqrt{\Delta \Sigma \int \pm \frac{1}{4} \frac{1}{2} \frac{3}{4} 123 n}$	-
н1402У	-	-	5180995.72	5291410.81	Метод спутниковых геодезических измерений (определений)	$Mt = \sqrt{\Delta \Sigma \int \pm \frac{1}{4} \frac{1}{2} \frac{3}{4} 123 n}$	-
н1403У	-	-	5180975.41	5291414.36	Метод спутниковых геодезических измерений (определений)	$Mt = \sqrt{\Delta \Sigma \int \pm \frac{1}{4} \frac{1}{2} \frac{3}{4} 123 n}$	-
н1404У	-	-	5180974.04	5291405.66	Метод спутниковых геодезических измерений (определений)	$Mt = \sqrt{\Delta \Sigma \int \pm \frac{1}{4} \frac{1}{2} \frac{3}{4} 123 n}$	-
н1405У	-	-	5180973.60	5291397.47	Метод спутниковых геодезических измерений (определений)	$Mt = \sqrt{\Delta \Sigma \int \pm \frac{1}{4} \frac{1}{2} \frac{3}{4} 123 n}$	-

1. Сведения о характерных точках границы уточняемого земельного участка с кадастровым номером 96:01:0002959:507 :							
Система координат СК-63, Зона 5							Зона № 5
Обозначение характерных точек границ	Координаты, м				Метод определения координат	Формулы, примененные для расчета средней квадратической погрешности определения координат характерных точек границ (Mt), с подставленными в такие формулы значениями и итоговые (вычисленные) значения Mt, м	Описание закрепления точки
	содержатся в Едином государственном реестре недвижимости		определены в результате выполнения комплексных кадастровых работ				
	X	Y	X	Y			
1	2	3	4	5	6	7	8
н1406У	-	-	5180966.15	5291398.65	Метод спутниковых геодезических измерений (определений)	$Mt = \sqrt{\Delta \Sigma \int \pm 1/4 1/2 3/4 123 n}$	-
н1407У	-	-	5180963.98	5291385.02	Метод спутниковых геодезических измерений (определений)	$Mt = \sqrt{\Delta \Sigma \int \pm 1/4 1/2 3/4 123 n}$	-
н1408У	-	-	5180960.90	5291385.40	Метод спутниковых геодезических измерений (определений)	$Mt = \sqrt{\Delta \Sigma \int \pm 1/4 1/2 3/4 123 n}$	-
н1409У	-	-	5180959.67	5291373.76	Метод спутниковых геодезических измерений (определений)	$Mt = \sqrt{\Delta \Sigma \int \pm 1/4 1/2 3/4 123 n}$	-
н1410У	-	-	5180961.66	5291373.47	Метод спутниковых геодезических измерений (определений)	$Mt = \sqrt{\Delta \Sigma \int \pm 1/4 1/2 3/4 123 n}$	-
н387У	-	-	5180962.41	5291367.69	Метод спутниковых геодезических измерений (определений)	$Mt = \sqrt{\Delta \Sigma \int \pm 1/4 1/2 3/4 123 n}$	-
н405У	-	-	5180963.85	5291367.33	Метод спутниковых геодезических измерений (определений)	$Mt = \sqrt{\Delta \Sigma \int \pm 1/4 1/2 3/4 123 n}$	-
н404У	-	-	5180969.24	5291366.58	Метод спутниковых геодезических измерений (определений)	$Mt = \sqrt{\Delta \Sigma \int \pm 1/4 1/2 3/4 123 n}$	-
н403У	-	-	5180970.84	5291366.31	Метод спутниковых геодезических измерений (определений)	$Mt = \sqrt{\Delta \Sigma \int \pm 1/4 1/2 3/4 123 n}$	-
н450У	-	-	5180971.18	5291368.89	Метод спутниковых геодезических измерений (определений)	$Mt = \sqrt{\Delta \Sigma \int \pm 1/4 1/2 3/4 123 n}$	-
н449У	-	-	5180972.88	5291381.86	Метод спутниковых геодезических измерений (определений)	$Mt = \sqrt{\Delta \Sigma \int \pm 1/4 1/2 3/4 123 n}$	-

**1. Сведения о характерных точках границы уточняемого земельного участка с кадастровым номером 96:01:0002959:507 :**

Система координат СК-63, Зона 5					Зона № 5		
Обозначение характерных точек границ	Координаты, м				Метод определения координат	Формулы, примененные для расчета средней квадратической погрешности определения координат характерных точек границ (Mt), с подставленными в такие формулы значениями и итоговые (вычисленные) значения Mt, м	Описание закрепления точки
	содержатся в Едином государственном реестре недвижимости		определены в результате выполнения комплексных кадастровых работ				
	X	Y	X	Y			
1	2	3	4	5	6	7	8
н448У	-	-	5180981.37	5291380.40	Метод спутниковых геодезических измерений (определений)	$Mt = \sqrt{\Delta \Sigma \int \pm 1/4 1/2 3/4 123 n}$	-
н447У	-	-	5180992.94	5291378.34	Метод спутниковых геодезических измерений (определений)	$Mt = \sqrt{\Delta \Sigma \int \pm 1/4 1/2 3/4 123 n}$	-
н446У	-	-	5181001.56	5291376.91	Метод спутниковых геодезических измерений (определений)	$Mt = \sqrt{\Delta \Sigma \int \pm 1/4 1/2 3/4 123 n}$	-

**2. Сведения о частях границ уточняемого земельного участка с кадастровым номером 96:01:0002959:507 :**

Обозначение части границ		Горизонтальное проложение (S), м	Описание прохождения части границ	Сведения о согласовании местоположения границ (согласовано/спорное)
от т.	до т.			
1	2	3	4	5
н446У	н1397У	23.76	-	-
н1397У	н1398У	8.63	-	-
н1398У	н1399У	7.18	-	-
н1399У	н1400У	0.38	-	-
н1400У	н1401У	3.64	-	-
н1401У	н1402У	0.38	-	-
н1402У	н1403У	20.62	-	-
н1403У	н1404У	8.81	-	-
н1404У	н1405У	8.20	-	-
н1405У	н1406У	7.54	-	-
н1406У	н1407У	13.80	-	-
н1407У	н1408У	3.10	-	-
н1408У	н1409У	11.70	-	-
н1409У	н1410У	2.01	-	-
н1410У	н387У	5.83	-	-
н387У	н405У	1.48	-	-
н405У	н404У	5.44	-	-
н404У	н403У	1.62	-	-
н403У	н450У	2.60	-	-

<b>2. Сведения о частях границ уточняемого земельного участка с кадастровым номером 96:01:0002959:507 :</b>				
Обозначение части границ		Горизонтальное проложение (S), м	Описание прохождения части границ	Сведения о согласовании местоположения границ (согласовано/спорное)
от т.	до т.			
1	2	3	4	5
н450У	н449У	13.08	-	-
н449У	н448У	8.61	-	-
н448У	н447У	11.75	-	-
н447У	н446У	8.74	-	-
<b>3. Сведения о характеристиках уточняемого земельного участка с кадастровым номером 96:01:0002959:507 :</b>				
№ п/п	Наименование характеристики земельного участка	Значение характеристики		
1	2	3		
1.	Адрес земельного участка	-		
1.1.	Сведения о местоположении земельного участка (при отсутствии адреса) в структурированном в соответствии с федеральной информационной адресной системой виде	-		
1.2.	Дополнительные сведения о местоположении земельного участка	-		
2.	Площадь земельного участка ± величина погрешности определения (вычисления) площади ( $P \pm \Delta P$ ), м <sup>2</sup>	1303 ± 13		
3.	Формула, примененная для вычисления предельной погрешности определения площади земельного участка, с подставленными значениями и итоговые (вычисленные) значения ( $\Delta P$ ), м <sup>2</sup>	$\Delta P = 3.5 * M_t * \sqrt{P} = 3.5 * 0,1 * \sqrt{1303} = 13$		
4.	Площадь земельного участка согласно сведениям Единого государственного реестра недвижимости (Р <sub>кад</sub> ), м <sup>2</sup>	1303		
5.	Оценка расхождения Р и Р <sub>кад</sub> (Р - Р <sub>кад</sub> ), м <sup>2</sup>	-		
6.	Предельные минимальный и максимальный размеры земельного участка (Р <sub>мин</sub> и Р <sub>макс</sub> ), м <sup>2</sup>	-		
7.	Вид (виды) разрешенного использования	-		
7.1.	Дополнительные сведения об использовании земельного участка	-		
8.	Кадастровый или иной государственный учетный номер (инвентарный) здания, сооружения, объекта незавершенного строительства, расположенного на земельном участке	96:01:0002959:340 96:01:0002959:645		
9.	Сведения о земельных участках (землях общего пользования, территории общего пользования), посредством которых обеспечивается доступ	Земли общего пользования		
10.	Иные сведения	-		
<b>4. Пояснения к сведениям об уточняемом земельном участке с кадастровым номером 96:01:0002959:507 :</b>				
1.	-			

## Сведения об уточняемых земельных участках

### 1. Сведения о характерных точках границы уточняемого земельного участка с кадастровым номером 96:01:0002959:508 :

Система координат СК-63, Зона 5

Зона №5

Обозначение характерных точек границ	Координаты, м				Метод определения координат	Формулы, примененные для расчета средней квадратической погрешности определения координат характерных точек границ (Mt), с подставленными в такие формулы значениями и итоговые (вычисленные) значения Mt, м	Описание закрепления точки
	содержатся в Едином государственном реестре недвижимости		определены в результате выполнения комплексных работ				
	X	Y	X	Y			
1	2	3	4	5	6	7	8
						-	
н394У	-	-	5180958.08	5291322.08	Метод спутниковых геодезических измерений (определений)	$Mt = \sqrt{\Delta \Sigma \int \pm \frac{1}{4} \frac{1}{2} \frac{3}{4} 123 n}$	-
н393У	-	-	5180958.17	5291323.78	Метод спутниковых геодезических измерений (определений)	$Mt = \sqrt{\Delta \Sigma \int \pm \frac{1}{4} \frac{1}{2} \frac{3}{4} 123 n}$	-
н392У	-	-	5180958.19	5291323.93	Метод спутниковых геодезических измерений (определений)	$Mt = \sqrt{\Delta \Sigma \int \pm \frac{1}{4} \frac{1}{2} \frac{3}{4} 123 n}$	-
н391У	-	-	5180958.96	5291334.88	Метод спутниковых геодезических измерений (определений)	$Mt = \sqrt{\Delta \Sigma \int \pm \frac{1}{4} \frac{1}{2} \frac{3}{4} 123 n}$	-
н390У	-	-	5180959.21	5291339.01	Метод спутниковых геодезических измерений (определений)	$Mt = \sqrt{\Delta \Sigma \int \pm \frac{1}{4} \frac{1}{2} \frac{3}{4} 123 n}$	-
н389У	-	-	5180959.35	5291344.00	Метод спутниковых геодезических измерений (определений)	$Mt = \sqrt{\Delta \Sigma \int \pm \frac{1}{4} \frac{1}{2} \frac{3}{4} 123 n}$	-
н388У	-	-	5180960.05	5291368.28	Метод спутниковых геодезических измерений (определений)	$Mt = \sqrt{\Delta \Sigma \int \pm \frac{1}{4} \frac{1}{2} \frac{3}{4} 123 n}$	-
н387У	-	-	5180962.41	5291367.69	Метод спутниковых геодезических измерений (определений)	$Mt = \sqrt{\Delta \Sigma \int \pm \frac{1}{4} \frac{1}{2} \frac{3}{4} 123 n}$	-
н1410У	-	-	5180961.66	5291373.47	Метод спутниковых геодезических измерений (определений)	$Mt = \sqrt{\Delta \Sigma \int \pm \frac{1}{4} \frac{1}{2} \frac{3}{4} 123 n}$	-
н1409У	-	-	5180959.67	5291373.76	Метод спутниковых геодезических измерений (определений)	$Mt = \sqrt{\Delta \Sigma \int \pm \frac{1}{4} \frac{1}{2} \frac{3}{4} 123 n}$	-

1. Сведения о характерных точках границы уточняемого земельного участка с кадастровым номером 96:01:0002959:508 :							
Система координат СК-63, Зона 5							Зона № 5
Обозначение характерных точек границ	Координаты, м				Метод определения координат	Формулы, примененные для расчета средней квадратической погрешности определения координат характерных точек границ (Mt), с подставленными в такие формулы значениями и итоговые (вычисленные) значения Mt, м	Описание закрепления точки
	содержатся в Едином государственном реестре недвижимости		определены в результате выполнения комплексных кадастровых работ				
	X	Y	X	Y			
1	2	3	4	5	6	7	8
н1408У	-	-	5180960.90	5291385.40	Метод спутниковых геодезических измерений (определений)	$Mt = \sqrt{\Delta \Sigma \int \pm 1/4 1/2 3/4 123 n}$	-
н1407У	-	-	5180963.98	5291385.02	Метод спутниковых геодезических измерений (определений)	$Mt = \sqrt{\Delta \Sigma \int \pm 1/4 1/2 3/4 123 n}$	-
н1406У	-	-	5180966.15	5291398.65	Метод спутниковых геодезических измерений (определений)	$Mt = \sqrt{\Delta \Sigma \int \pm 1/4 1/2 3/4 123 n}$	-
н1405У	-	-	5180973.60	5291397.47	Метод спутниковых геодезических измерений (определений)	$Mt = \sqrt{\Delta \Sigma \int \pm 1/4 1/2 3/4 123 n}$	-
н1404У	-	-	5180974.04	5291405.66	Метод спутниковых геодезических измерений (определений)	$Mt = \sqrt{\Delta \Sigma \int \pm 1/4 1/2 3/4 123 n}$	-
н1403У	-	-	5180975.41	5291414.36	Метод спутниковых геодезических измерений (определений)	$Mt = \sqrt{\Delta \Sigma \int \pm 1/4 1/2 3/4 123 n}$	-
н1411У	-	-	5180965.67	5291415.11	Метод спутниковых геодезических измерений (определений)	$Mt = \sqrt{\Delta \Sigma \int \pm 1/4 1/2 3/4 123 n}$	-
н1412У	-	-	5180965.91	5291416.64	Метод спутниковых геодезических измерений (определений)	$Mt = \sqrt{\Delta \Sigma \int \pm 1/4 1/2 3/4 123 n}$	-
н1413У	-	-	5180953.20	5291418.88	Метод спутниковых геодезических измерений (определений)	$Mt = \sqrt{\Delta \Sigma \int \pm 1/4 1/2 3/4 123 n}$	-
н1414У	-	-	5180941.88	5291420.70	Метод спутниковых геодезических измерений (определений)	$Mt = \sqrt{\Delta \Sigma \int \pm 1/4 1/2 3/4 123 n}$	-
н1415У	-	-	5180936.11	5291421.42	Метод спутниковых геодезических измерений (определений)	$Mt = \sqrt{\Delta \Sigma \int \pm 1/4 1/2 3/4 123 n}$	-



1. Сведения о характерных точках границы уточняемого земельного участка с кадастровым номером 96:01:0002959:508 :							
Система координат СК-63, Зона 5							Зона № 5
Обозначение характерных точек границ	Координаты, м				Метод определения координат	Формулы, примененные для расчета средней квадратической погрешности определения координат характерных точек границ (Mt), с подставленными в такие формулы значениями и итоговые (вычисленные) значения Mt, м	Описание закрепления точки
	содержатся в Едином государственном реестре недвижимости		определены в результате выполнения комплексных кадастровых работ				
	X	Y	X	Y			
1	2	3	4	5	6	7	8
н1179У	-	-	5180929.47	5291422.75	Метод спутниковых геодезических измерений (определений)	$Mt = \sqrt{\Delta \Sigma \int \pm 1/4 1/2 3/4 123 n}$	-
н1178У	-	-	5180926.69	5291423.25	Метод спутниковых геодезических измерений (определений)	$Mt = \sqrt{\Delta \Sigma \int \pm 1/4 1/2 3/4 123 n}$	-
н1177У	-	-	5180922.11	5291397.24	Метод спутниковых геодезических измерений (определений)	$Mt = \sqrt{\Delta \Sigma \int \pm 1/4 1/2 3/4 123 n}$	-
н1176У	-	-	5180920.64	5291388.96	Метод спутниковых геодезических измерений (определений)	$Mt = \sqrt{\Delta \Sigma \int \pm 1/4 1/2 3/4 123 n}$	-
н1175У	-	-	5180956.37	5291387.14	Метод спутниковых геодезических измерений (определений)	$Mt = \sqrt{\Delta \Sigma \int \pm 1/4 1/2 3/4 123 n}$	-
н1174У	-	-	5180956.42	5291384.81	Метод спутниковых геодезических измерений (определений)	$Mt = \sqrt{\Delta \Sigma \int \pm 1/4 1/2 3/4 123 n}$	-
н873У	-	-	5180956.22	5291367.56	Метод спутниковых геодезических измерений (определений)	$Mt = \sqrt{\Delta \Sigma \int \pm 1/4 1/2 3/4 123 n}$	-
н872У	-	-	5180955.93	5291361.64	Метод спутниковых геодезических измерений (определений)	$Mt = \sqrt{\Delta \Sigma \int \pm 1/4 1/2 3/4 123 n}$	-
н871У	-	-	5180955.69	5291358.34	Метод спутниковых геодезических измерений (определений)	$Mt = \sqrt{\Delta \Sigma \int \pm 1/4 1/2 3/4 123 n}$	-
н870У	-	-	5180956.91	5291358.43	Метод спутниковых геодезических измерений (определений)	$Mt = \sqrt{\Delta \Sigma \int \pm 1/4 1/2 3/4 123 n}$	-
н869У	-	-	5180956.84	5291355.53	Метод спутниковых геодезических измерений (определений)	$Mt = \sqrt{\Delta \Sigma \int \pm 1/4 1/2 3/4 123 n}$	-

**1. Сведения о характерных точках границы уточняемого земельного участка с кадастровым номером 96:01:0002959:508 :**

Система координат СК-63, Зона 5					Зона № 5		
Обозначение характерных точек границ	Координаты, м				Метод определения координат	Формулы, примененные для расчета средней квадратической погрешности определения координат характерных точек границ (Mt), с подставленными в такие формулы значениями и итоговые (вычисленные) значения Mt, м	Описание закрепления точки
	содержатся в Едином государственном реестре недвижимости		определены в результате выполнения комплексных кадастровых работ				
	X	Y	X	Y			
1	2	3	4	5	6	7	8
н868У	-	-	5180956.22	5291345.86	Метод спутниковых геодезических измерений (определений)	$Mt = \sqrt{\Delta \Sigma \int \pm 1/4 1/2 3/4 123 n}$	-
н867У	-	-	5180955.39	5291334.13	Метод спутниковых геодезических измерений (определений)	$Mt = \sqrt{\Delta \Sigma \int \pm 1/4 1/2 3/4 123 n}$	-
н866У	-	-	5180954.82	5291324.12	Метод спутниковых геодезических измерений (определений)	$Mt = \sqrt{\Delta \Sigma \int \pm 1/4 1/2 3/4 123 n}$	-
н888У	-	-	5180954.74	5291322.91	Метод спутниковых геодезических измерений (определений)	$Mt = \sqrt{\Delta \Sigma \int \pm 1/4 1/2 3/4 123 n}$	-
н394У	-	-	5180958.08	5291322.08	Метод спутниковых геодезических измерений (определений)	$Mt = \sqrt{\Delta \Sigma \int \pm 1/4 1/2 3/4 123 n}$	-

**2. Сведения о частях границ уточняемого земельного участка с кадастровым номером 96:01:0002959:508 :**

Обозначение части границ		Горизонтальное проложение (S), м	Описание прохождения части границ	Сведения о согласовании местоположения границ (согласовано/спорное)
от т.	до т.			
1	2	3	4	5
н394У	н393У	1.70	-	-
н393У	н392У	0.15	-	-
н392У	н391У	10.98	-	-
н391У	н390У	4.14	-	-
н390У	н389У	4.99	-	-
н389У	н388У	24.29	-	-
н388У	н387У	2.43	-	-
н387У	н1410У	5.83	-	-
н1410У	н1409У	2.01	-	-
н1409У	н1408У	11.70	-	-
н1408У	н1407У	3.10	-	-
н1407У	н1406У	13.80	-	-
н1406У	н1405У	7.54	-	-

**2. Сведения о частях границ уточняемого земельного участка с кадастровым номером 96:01:0002959:508 :**

Обозначение части границ		Горизонтальное проложение (S), м	Описание прохождения части границ	Сведения о согласовании местоположения границ (согласовано/спорное)
от т.	до т.			
1	2	3	4	5
н1405У	н1404У	8.20	-	-
н1404У	н1403У	8.81	-	-
н1403У	н1411У	9.77	-	-
н1411У	н1412У	1.55	-	-
н1412У	н1413У	12.91	-	-
н1413У	н1414У	11.47	-	-
н1414У	н1415У	5.81	-	-
н1415У	н1179У	6.77	-	-
н1179У	н1178У	2.82	-	-
н1178У	н1177У	26.41	-	-
н1177У	н1176У	8.41	-	-
н1176У	н1175У	35.78	-	-
н1175У	н1174У	2.33	-	-
н1174У	н873У	17.25	-	-
н873У	н872У	5.93	-	-
н872У	н871У	3.31	-	-
н871У	н870У	1.22	-	-
н870У	н869У	2.90	-	-
н869У	н868У	9.69	-	-
н868У	н867У	11.76	-	-
н867У	н866У	10.03	-	-
н866У	н888У	1.21	-	-
н888У	н394У	3.44	-	-

**3. Сведения о характеристиках уточняемого земельного участка с кадастровым номером 96:01:0002959:508 :**

№ п/п	Наименование характеристики земельного участка	Значение характеристики
1	2	3
1.	Адрес земельного участка	-
1.1.	Сведения о местоположении земельного участка (при отсутствии адреса) в структурированном в соответствии с федеральной информационной адресной системой виде	-
1.2.	Дополнительные сведения о местоположении земельного участка	-
2.	Площадь земельного участка ± величина погрешности определения (вычисления) площади ( $P \pm \Delta P$ ), м <sup>2</sup>	1748 ± 15
3.	Формула, примененная для вычисления предельной погрешности определения площади земельного участка, с подставленными значениями и итоговые (вычисленные) значения ( $\Delta P$ ), м <sup>2</sup>	$\Delta P = 3.5 * M_t * \sqrt{P} = 3.5 * 0,1 * \sqrt{1748} = 15$
4.	Площадь земельного участка согласно сведениям Единого государственного реестра недвижимости (Ркад), м <sup>2</sup>	1748
5.	Оценка расхождения P и Ркад (P - Ркад), м <sup>2</sup>	-

**3. Сведения о характеристиках уточняемого земельного участка с кадастровым номером 96:01:0002959:508 :**

<b>№ п/п</b>	<b>Наименование характеристики земельного участка</b>	<b>Значение характеристики</b>
<b>1</b>	<b>2</b>	<b>3</b>
6.	Пределы минимальный и максимальный размеры земельного участка (Рмин и Рмакс), м2	- -
7.	Вид (виды) разрешенного использования	-
7.1.	Дополнительные сведения об использовании земельного участка	-
8.	Кадастровый или иной государственный учетный номер (инвентарный) здания, сооружения, объекта незавершенного строительства, расположенного на земельном участке	96:01:0002959:647
9.	Сведения о земельных участках (землях общего пользования, территории общего пользования), посредством которых обеспечивается доступ	Земли общего пользования
10.	Иные сведения	-

**4. Пояснения к сведениям об уточняемом земельном участке с кадастровым номером 96:01:0002959:508 :**

1. -

## Сведения об уточняемых земельных участках

### 1. Сведения о характерных точках границы уточняемого земельного участка с кадастровым номером 96:01:0002959:509 :

Система координат СК-63, Зона 5

Зона №5

Обозначение характерных точек границ	Координаты, м				Метод определения координат	Формулы, примененные для расчета средней квадратической погрешности определения координат характерных точек границ (Mt), с подставленными в такие формулы значениями и итоговые (вычисленные) значения Mt, м	Описание закрепления точки
	содержатся в Едином государственном реестре недвижимости		определены в результате выполнения комплексных кадастровых работ				
	X	Y	X	Y			
1	2	3	4	5	6	7	8
						-	
н1416У	-	-	5180520.96	5291553.87	Метод спутниковых геодезических измерений (определений)	$Mt = \sqrt{\Delta \Sigma \int \pm \frac{1}{4} \frac{1}{2} \frac{3}{4} 123 n}$	-
н1417У	-	-	5180520.86	5291557.46	Метод спутниковых геодезических измерений (определений)	$Mt = \sqrt{\Delta \Sigma \int \pm \frac{1}{4} \frac{1}{2} \frac{3}{4} 123 n}$	-
н1418У	-	-	5180521.85	5291558.51	Метод спутниковых геодезических измерений (определений)	$Mt = \sqrt{\Delta \Sigma \int \pm \frac{1}{4} \frac{1}{2} \frac{3}{4} 123 n}$	-
н1419У	-	-	5180512.07	5291577.96	Метод спутниковых геодезических измерений (определений)	$Mt = \sqrt{\Delta \Sigma \int \pm \frac{1}{4} \frac{1}{2} \frac{3}{4} 123 n}$	-
н1082У	-	-	5180471.11	5291576.06	Метод спутниковых геодезических измерений (определений)	$Mt = \sqrt{\Delta \Sigma \int \pm \frac{1}{4} \frac{1}{2} \frac{3}{4} 123 n}$	-
н1096У	-	-	5180471.10	5291564.76	Метод спутниковых геодезических измерений (определений)	$Mt = \sqrt{\Delta \Sigma \int \pm \frac{1}{4} \frac{1}{2} \frac{3}{4} 123 n}$	-
н1095У	-	-	5180470.20	5291564.76	Метод спутниковых геодезических измерений (определений)	$Mt = \sqrt{\Delta \Sigma \int \pm \frac{1}{4} \frac{1}{2} \frac{3}{4} 123 n}$	-
н1094У	-	-	5180470.18	5291561.86	Метод спутниковых геодезических измерений (определений)	$Mt = \sqrt{\Delta \Sigma \int \pm \frac{1}{4} \frac{1}{2} \frac{3}{4} 123 n}$	-
н1093У	-	-	5180467.83	5291561.88	Метод спутниковых геодезических измерений (определений)	$Mt = \sqrt{\Delta \Sigma \int \pm \frac{1}{4} \frac{1}{2} \frac{3}{4} 123 n}$	-
н1092У	-	-	5180467.90	5291554.48	Метод спутниковых геодезических измерений (определений)	$Mt = \sqrt{\Delta \Sigma \int \pm \frac{1}{4} \frac{1}{2} \frac{3}{4} 123 n}$	-

**1. Сведения о характерных точках границы уточняемого земельного участка с кадастровым номером 96:01:0002959:509 :**

Система координат СК-63, Зона 5					Зона № 5		
Обозначение характерных точек границ	Координаты, м				Метод определения координат	Формулы, примененные для расчета средней квадратической погрешности определения координат характерных точек границ (Mt), с подставленными в такие формулы значениями и итоговые (вычисленные) значения Mt, м	Описание закрепления точки
	содержатся в Едином государственном реестре недвижимости		определены в результате выполнения комплексных кадастровых работ				
	X	Y	X	Y			
1	2	3	4	5	6	7	8
н1377У	-	-	5180471.16	5291554.30	Метод спутниковых геодезических измерений (определений)	$Mt = \sqrt{\Delta \Sigma \int \pm 1/4 1/2 3/4 123 n}$	-
н1376У	-	-	5180487.84	5291553.39	Метод спутниковых геодезических измерений (определений)	$Mt = \sqrt{\Delta \Sigma \int \pm 1/4 1/2 3/4 123 n}$	-
н1375У	-	-	5180492.24	5291553.15	Метод спутниковых геодезических измерений (определений)	$Mt = \sqrt{\Delta \Sigma \int \pm 1/4 1/2 3/4 123 n}$	-
н1374У	-	-	5180494.57	5291552.46	Метод спутниковых геодезических измерений (определений)	$Mt = \sqrt{\Delta \Sigma \int \pm 1/4 1/2 3/4 123 n}$	-
н1373У	-	-	5180504.77	5291552.33	Метод спутниковых геодезических измерений (определений)	$Mt = \sqrt{\Delta \Sigma \int \pm 1/4 1/2 3/4 123 n}$	-
н1372У	-	-	5180505.40	5291549.73	Метод спутниковых геодезических измерений (определений)	$Mt = \sqrt{\Delta \Sigma \int \pm 1/4 1/2 3/4 123 n}$	-
н1416У	-	-	5180520.96	5291553.87	Метод спутниковых геодезических измерений (определений)	$Mt = \sqrt{\Delta \Sigma \int \pm 1/4 1/2 3/4 123 n}$	-

**2. Сведения о частях границ уточняемого земельного участка с кадастровым номером 96:01:0002959:509 :**

Обозначение части границ		Горизонтальное проложение (S), м	Описание прохождения части границ	Сведения о согласовании местоположения границ (согласовано/спорное)
от т.	до т.			
1	2	3	4	5
н1416У	н1417У	3.59	-	-
н1417У	н1418У	1.44	-	-
н1418У	н1419У	21.77	-	-
н1419У	н1082У	41.00	-	-
н1082У	н1096У	11.30	-	-
н1096У	н1095У	0.90	-	-
н1095У	н1094У	2.90	-	-

<b>2. Сведения о частях границ уточняемого земельного участка с кадастровым номером 96:01:0002959:509 :</b>				
Обозначение части границ		Горизонтальное проложение (S), м	Описание прохождения части границ	Сведения о согласовании местоположения границ (согласовано/спорное)
от т.	до т.			
1	2	3	4	5
н1094У	н1093У	2.35	-	-
н1093У	н1092У	7.40	-	-
н1092У	н1377У	3.26	-	-
н1377У	н1376У	16.70	-	-
н1376У	н1375У	4.41	-	-
н1375У	н1374У	2.43	-	-
н1374У	н1373У	10.20	-	-
н1373У	н1372У	2.68	-	-
н1372У	н1416У	16.10	-	-
<b>3. Сведения о характеристиках уточняемого земельного участка с кадастровым номером 96:01:0002959:509 :</b>				
№ п/п	Наименование характеристики земельного участка	Значение характеристики		
1	2	3		
1.	Адрес земельного участка	-		
1.1.	Сведения о местоположении земельного участка (при отсутствии адреса) в структурированном в соответствии с федеральной информационной адресной системой виде	-		
1.2.	Дополнительные сведения о местоположении земельного участка	-		
2.	Площадь земельного участка ± величина погрешности определения (вычисления) площади ( $P \pm \Delta P$ ), м <sup>2</sup>	1166 ± 12		
3.	Формула, примененная для вычисления предельной погрешности определения площади земельного участка, с подставленными значениями и итоговые (вычисленные) значения ( $\Delta P$ ), м <sup>2</sup>	$\Delta P = 3.5 * M_t * \sqrt{P} = 3.5 * 0,1 * \sqrt{1166} = 12$		
4.	Площадь земельного участка согласно сведениям Единого государственного реестра недвижимости (Ркад), м <sup>2</sup>	1166		
5.	Оценка расхождения P и Ркад (P - Ркад), м <sup>2</sup>	-		
6.	Предельные минимальный и максимальный размеры земельного участка (Рмин и Рмакс), м <sup>2</sup>	-		
7.	Вид (виды) разрешенного использования	-		
7.1.	Дополнительные сведения об использовании земельного участка	-		
8.	Кадастровый или иной государственный учетный номер (инвентарный) здания, сооружения, объекта незавершенного строительства, расположенного на земельном участке	96:01:0002959:109		
9.	Сведения о земельных участках (землях общего пользования, территории общего пользования), посредством которых обеспечивается доступ	Земли общего пользования		
10.	Иные сведения	-		
<b>4. Пояснения к сведениям об уточняемом земельном участке с кадастровым номером 96:01:0002959:509 :</b>				
1.	-			

## Сведения об уточняемых земельных участках

### 1. Сведения о характерных точках границы уточняемого земельного участка с кадастровым номером 96:01:0002959:51 :

Система координат СК-63, Зона 5

Зона №5

Обозначение характерных точек границ	Координаты, м				Метод определения координат	Формулы, примененные для расчета средней квадратической погрешности определения координат характерных точек границ (Mt), с подставленными в такие формулы значениями и итоговые (вычисленные) значения Mt, м	Описание закрепления точки
	содержатся в Едином государственном реестре недвижимости		определены в результате выполнения комплексных кадастровых работ				
	X	Y	X	Y			
1	2	3	4	5	6	7	8
						-	
н1126У	-	-	5180421.11	5291564.20	Метод спутниковых геодезических измерений (определений)	$Mt = \sqrt{\Delta \Sigma \int \pm \frac{1}{4} \frac{1}{2} \frac{3}{4} 123 n}$	-
н1125У	-	-	5180423.37	5291576.10	Метод спутниковых геодезических измерений (определений)	$Mt = \sqrt{\Delta \Sigma \int \pm \frac{1}{4} \frac{1}{2} \frac{3}{4} 123 n}$	-
н1420У	-	-	5180387.06	5291584.31	Метод спутниковых геодезических измерений (определений)	$Mt = \sqrt{\Delta \Sigma \int \pm \frac{1}{4} \frac{1}{2} \frac{3}{4} 123 n}$	-
н1421У	-	-	5180370.09	5291589.75	Метод спутниковых геодезических измерений (определений)	$Mt = \sqrt{\Delta \Sigma \int \pm \frac{1}{4} \frac{1}{2} \frac{3}{4} 123 n}$	-
н1422У	-	-	5180366.15	5291582.70	Метод спутниковых геодезических измерений (определений)	$Mt = \sqrt{\Delta \Sigma \int \pm \frac{1}{4} \frac{1}{2} \frac{3}{4} 123 n}$	-
н1423У	-	-	5180389.44	5291574.06	Метод спутниковых геодезических измерений (определений)	$Mt = \sqrt{\Delta \Sigma \int \pm \frac{1}{4} \frac{1}{2} \frac{3}{4} 123 n}$	-
н1424У	-	-	5180388.93	5291571.83	Метод спутниковых геодезических измерений (определений)	$Mt = \sqrt{\Delta \Sigma \int \pm \frac{1}{4} \frac{1}{2} \frac{3}{4} 123 n}$	-
н1425У	-	-	5180394.38	5291570.09	Метод спутниковых геодезических измерений (определений)	$Mt = \sqrt{\Delta \Sigma \int \pm \frac{1}{4} \frac{1}{2} \frac{3}{4} 123 n}$	-
н1426У	-	-	5180396.40	5291569.72	Метод спутниковых геодезических измерений (определений)	$Mt = \sqrt{\Delta \Sigma \int \pm \frac{1}{4} \frac{1}{2} \frac{3}{4} 123 n}$	-
н1257У	-	-	5180396.34	5291569.39	Метод спутниковых геодезических измерений (определений)	$Mt = \sqrt{\Delta \Sigma \int \pm \frac{1}{4} \frac{1}{2} \frac{3}{4} 123 n}$	-



1. Сведения о характерных точках границы уточняемого земельного участка с кадастровым номером 96:01:0002959:51 :							
Система координат СК-63, Зона 5							Зона № 5
Обозначение характерных точек границ	Координаты, м				Метод определения координат	Формулы, примененные для расчета средней квадратической погрешности определения координат характерных точек границ (Mt), с подставленными в такие формулы значениями и итоговые (вычисленные) значения Mt, м	Описание закрепления точки
	содержатся в Едином государственном реестре недвижимости		определены в результате выполнения комплексных кадастровых работ				
	X	Y	X	Y			
1	2	3	4	5	6	7	8
н1256У	-	-	5180419.67	5291563.99	Метод спутниковых геодезических измерений (определений)	$Mt = \sqrt{\Delta \Sigma \int \pm \frac{1}{4} \frac{1}{2} \frac{3}{4} 123 n}$	-
н1126У	-	-	5180421.11	5291564.20	Метод спутниковых геодезических измерений (определений)	$Mt = \sqrt{\Delta \Sigma \int \pm \frac{1}{4} \frac{1}{2} \frac{3}{4} 123 n}$	-
2. Сведения о частях границ уточняемого земельного участка с кадастровым номером 96:01:0002959:51 :							
Обозначение части границ		Горизонтальное проложение (S), м	Описание прохождения части границ	Сведения о согласовании местоположения границ (согласовано/спорное)			
от т.	до т.						
1	2	3	4	5			
н1126У	н1125У	12.11	-	-			
н1125У	н1420У	37.23	-	-			
н1420У	н1421У	17.82	-	-			
н1421У	н1422У	8.08	-	-			
н1422У	н1423У	24.84	-	-			
н1423У	н1424У	2.29	-	-			
н1424У	н1425У	5.72	-	-			
н1425У	н1426У	2.05	-	-			
н1426У	н1257У	0.34	-	-			
н1257У	н1256У	23.95	-	-			
н1256У	н1126У	1.46	-	-			
3. Сведения о характеристиках уточняемого земельного участка с кадастровым номером 96:01:0002959:51 :							
№ п/п	Наименование характеристики земельного участка			Значение характеристики			
1	2			3			
1.	Адрес земельного участка			-			
1.1.	Сведения о местоположении земельного участка (при отсутствии адреса) в структурированном в соответствии с федеральной информационной адресной системой виде			-			
1.2.	Дополнительные сведения о местоположении земельного участка			-			
2.	Площадь земельного участка ± величина погрешности определения (вычисления) площади (P ± ΔP), м2			610 ± 9			

<b>3. Сведения о характеристиках уточняемого земельного участка с кадастровым номером 96:01:0002959:51 :</b>		
<b>№ п/п</b>	<b>Наименование характеристики земельного участка</b>	<b>Значение характеристики</b>
<b>1</b>	<b>2</b>	<b>3</b>
3.	Формула, примененная для вычисления предельной погрешности определения площади земельного участка, с подставленными значениями и итоговые (вычисленные) значения ( $\Delta P$ ), м <sup>2</sup>	$\Delta P = 3.5 * M_t * \sqrt{P} = 3.5 * 0,1 * \sqrt{610} = 9$
4.	Площадь земельного участка согласно сведениям Единого государственного реестра недвижимости (Ркад), м <sup>2</sup>	610
5.	Оценка расхождения Р и Ркад (Р - Ркад), м <sup>2</sup>	-
6.	Предельные минимальный и максимальный размеры земельного участка (Рмин и Рмакс), м <sup>2</sup>	- -
7.	Вид (виды) разрешенного использования	-
7.1.	Дополнительные сведения об использовании земельного участка	-
8.	Кадастровый или иной государственный учетный номер (инвентарный) здания, сооружения, объекта незавершенного строительства, расположенного на земельном участке	96:01:0002959:98
9.	Сведения о земельных участках (землях общего пользования, территории общего пользования), посредством которых обеспечивается доступ	Земли общего пользования
10.	Иные сведения	-
<b>4. Пояснения к сведениям об уточняемом земельном участке с кадастровым номером 96:01:0002959:51 :</b>		
1.	-	

## Сведения об уточняемых земельных участках

### 1. Сведения о характерных точках границы уточняемого земельного участка с кадастровым номером 96:01:0002959:510 :

Система координат СК-63, Зона 5

Зона №5

Обозначение характерных точек границ	Координаты, м				Метод определения координат	Формулы, примененные для расчета средней квадратической погрешности определения координат характерных точек границ (Mt), с подставленными в такие формулы значениями и итоговые (вычисленные) значения Mt, м	Описание закрепления точки
	содержатся в Едином государственном реестре недвижимости		определены в результате выполнения комплексных кадастровых работ				
	X	Y	X	Y			
1	2	3	4	5	6	7	8
						-	
н1427У	-	-	5180415.08	5291738.03	Метод спутниковых геодезических измерений (определений)	$Mt = \sqrt{\Delta \Sigma \int \pm \frac{1}{4} \frac{1}{2} \frac{3}{4} 123 n}$	-
н1428У	-	-	5180415.49	5291740.08	Метод спутниковых геодезических измерений (определений)	$Mt = \sqrt{\Delta \Sigma \int \pm \frac{1}{4} \frac{1}{2} \frac{3}{4} 123 n}$	-
н1429У	-	-	5180416.59	5291744.48	Метод спутниковых геодезических измерений (определений)	$Mt = \sqrt{\Delta \Sigma \int \pm \frac{1}{4} \frac{1}{2} \frac{3}{4} 123 n}$	-
н1430У	-	-	5180419.15	5291755.78	Метод спутниковых геодезических измерений (определений)	$Mt = \sqrt{\Delta \Sigma \int \pm \frac{1}{4} \frac{1}{2} \frac{3}{4} 123 n}$	-
н1431У	-	-	5180414.49	5291756.81	Метод спутниковых геодезических измерений (определений)	$Mt = \sqrt{\Delta \Sigma \int \pm \frac{1}{4} \frac{1}{2} \frac{3}{4} 123 n}$	-
н140У	-	-	5180404.41	5291759.18	Метод спутниковых геодезических измерений (определений)	$Mt = \sqrt{\Delta \Sigma \int \pm \frac{1}{4} \frac{1}{2} \frac{3}{4} 123 n}$	-
н139У	-	-	5180397.54	5291760.10	Метод спутниковых геодезических измерений (определений)	$Mt = \sqrt{\Delta \Sigma \int \pm \frac{1}{4} \frac{1}{2} \frac{3}{4} 123 n}$	-
н138У	-	-	5180386.01	5291762.47	Метод спутниковых геодезических измерений (определений)	$Mt = \sqrt{\Delta \Sigma \int \pm \frac{1}{4} \frac{1}{2} \frac{3}{4} 123 n}$	-
н137У	-	-	5180371.59	5291765.45	Метод спутниковых геодезических измерений (определений)	$Mt = \sqrt{\Delta \Sigma \int \pm \frac{1}{4} \frac{1}{2} \frac{3}{4} 123 n}$	-
н136У	-	-	5180363.78	5291767.50	Метод спутниковых геодезических измерений (определений)	$Mt = \sqrt{\Delta \Sigma \int \pm \frac{1}{4} \frac{1}{2} \frac{3}{4} 123 n}$	-

**1. Сведения о характерных точках границы уточняемого земельного участка с кадастровым номером 96:01:0002959:510 :**

Система координат СК-63, Зона 5					Зона № 5		
Обозначение характерных точек границ	Координаты, м				Метод определения координат	Формулы, примененные для расчета средней квадратической погрешности определения координат характерных точек границ (Mt), с подставленными в такие формулы значениями и итоговые (вычисленные) значения Mt, м	Описание закрепления точки
	содержатся в Едином государственном реестре недвижимости		определены в результате выполнения комплексных кадастровых работ				
	X	Y	X	Y			
1	2	3	4	5	6	7	8
н1432У	-	-	5180362.53	5291760.59	Метод спутниковых геодезических измерений (определений)	$Mt = \sqrt{\Delta \Sigma \int \pm \frac{1}{4} \frac{1}{2} \frac{3}{4} 123 n}$	-
н1433У	-	-	5180361.14	5291758.86	Метод спутниковых геодезических измерений (определений)	$Mt = \sqrt{\Delta \Sigma \int \pm \frac{1}{4} \frac{1}{2} \frac{3}{4} 123 n}$	-
н1434У	-	-	5180360.04	5291753.75	Метод спутниковых геодезических измерений (определений)	$Mt = \sqrt{\Delta \Sigma \int \pm \frac{1}{4} \frac{1}{2} \frac{3}{4} 123 n}$	-
н1435У	-	-	5180358.03	5291745.55	Метод спутниковых геодезических измерений (определений)	$Mt = \sqrt{\Delta \Sigma \int \pm \frac{1}{4} \frac{1}{2} \frac{3}{4} 123 n}$	-
н1436У	-	-	5180414.37	5291738.12	Метод спутниковых геодезических измерений (определений)	$Mt = \sqrt{\Delta \Sigma \int \pm \frac{1}{4} \frac{1}{2} \frac{3}{4} 123 n}$	-
н1427У	-	-	5180415.08	5291738.03	Метод спутниковых геодезических измерений (определений)	$Mt = \sqrt{\Delta \Sigma \int \pm \frac{1}{4} \frac{1}{2} \frac{3}{4} 123 n}$	-

**2. Сведения о частях границ уточняемого земельного участка с кадастровым номером 96:01:0002959:510 :**

Обозначение части границ		Горизонтальное проложение (S), м	Описание прохождения части границ	Сведения о согласовании местоположения границ (согласовано/спорное)
от т.	до т.			
1	2	3	4	5
н1427У	н1428У	2.09	-	-
н1428У	н1429У	4.54	-	-
н1429У	н1430У	11.59	-	-
н1430У	н1431У	4.77	-	-
н1431У	н140У	10.35	-	-
н140У	н139У	6.93	-	-
н139У	н138У	11.77	-	-
н138У	н137У	14.72	-	-
н137У	н136У	8.07	-	-
н136У	н1432У	7.02	-	-

<b>2. Сведения о частях границ уточняемого земельного участка с кадастровым номером 96:01:0002959:510 :</b>				
Обозначение части границ		Горизонтальное проложение (S), м	Описание прохождения части границ	Сведения о согласовании местоположения границ (согласовано/спорное)
от т.	до т.			
1	2	3	4	5
н1432У	н1433У	2.22	-	-
н1433У	н1434У	5.23	-	-
н1434У	н1435У	8.44	-	-
н1435У	н1436У	56.83	-	-
н1436У	н1427У	0.72	-	-
<b>3. Сведения о характеристиках уточняемого земельного участка с кадастровым номером 96:01:0002959:510 :</b>				
№ п/п	Наименование характеристики земельного участка	Значение характеристики		
1	2	3		
1.	Адрес земельного участка	-		
1.1.	Сведения о местоположении земельного участка (при отсутствии адреса) в структурированном в соответствии с федеральной информационной адресной системой виде	-		
1.2.	Дополнительные сведения о местоположении земельного участка	-		
2.	Площадь земельного участка ± величина погрешности определения (вычисления) площади ( $P \pm \Delta P$ ), м <sup>2</sup>	1155 ± 12		
3.	Формула, примененная для вычисления предельной погрешности определения площади земельного участка, с подставленными значениями и итоговые (вычисленные) значения ( $\Delta P$ ), м <sup>2</sup>	$\Delta P = 3.5 * M_t * \sqrt{P} = 3.5 * 0,1 * \sqrt{1155} = 12$		
4.	Площадь земельного участка согласно сведениям Единого государственного реестра недвижимости (Р <sub>кад</sub> ), м <sup>2</sup>	1155		
5.	Оценка расхождения Р и Р <sub>кад</sub> (Р - Р <sub>кад</sub> ), м <sup>2</sup>	-		
6.	Предельные минимальный и максимальный размеры земельного участка (Р <sub>мин</sub> и Р <sub>макс</sub> ), м <sup>2</sup>	-		
7.	Вид (виды) разрешенного использования	-		
7.1.	Дополнительные сведения об использовании земельного участка	-		
8.	Кадастровый или иной государственный учетный номер (инвентарный) здания, сооружения, объекта незавершенного строительства, расположенного на земельном участке	96:01:0002959:67		
9.	Сведения о земельных участках (землях общего пользования, территории общего пользования), посредством которых обеспечивается доступ	Земли общего пользования		
10.	Иные сведения	-		
<b>4. Пояснения к сведениям об уточняемом земельном участке с кадастровым номером 96:01:0002959:510 :</b>				
1.	-			

## Сведения об уточняемых земельных участках

### 1. Сведения о характерных точках границы уточняемого земельного участка с кадастровым номером 96:01:0002959:511 :

Система координат СК-63, Зона 5

Зона №5

Обозначение характерных точек границ	Координаты, м				Метод определения координат	Формулы, примененные для расчета средней квадратической погрешности определения координат характерных точек границ (Mt), с подставленными в такие формулы значениями и итоговые (вычисленные) значения Mt, м	Описание закрепления точки
	содержатся в Едином государственном реестре недвижимости		определены в результате выполнения комплексных кадастровых работ				
	X	Y	X	Y			
1	2	3	4	5	6	7	8
						-	
н1437У	-	-	5180437.17	5291703.74	Метод спутниковых геодезических измерений (определений)	$Mt = \sqrt{\Delta \Sigma \int \pm \frac{1}{4} \frac{1}{2} \frac{3}{4} 123 n}$	-
н1438У	-	-	5180438.83	5291713.13	Метод спутниковых геодезических измерений (определений)	$Mt = \sqrt{\Delta \Sigma \int \pm \frac{1}{4} \frac{1}{2} \frac{3}{4} 123 n}$	-
н1439У	-	-	5180436.31	5291715.86	Метод спутниковых геодезических измерений (определений)	$Mt = \sqrt{\Delta \Sigma \int \pm \frac{1}{4} \frac{1}{2} \frac{3}{4} 123 n}$	-
н1440У	-	-	5180423.60	5291723.35	Метод спутниковых геодезических измерений (определений)	$Mt = \sqrt{\Delta \Sigma \int \pm \frac{1}{4} \frac{1}{2} \frac{3}{4} 123 n}$	-
н1441У	-	-	5180417.29	5291725.25	Метод спутниковых геодезических измерений (определений)	$Mt = \sqrt{\Delta \Sigma \int \pm \frac{1}{4} \frac{1}{2} \frac{3}{4} 123 n}$	-
н1442У	-	-	5180416.17	5291721.54	Метод спутниковых геодезических измерений (определений)	$Mt = \sqrt{\Delta \Sigma \int \pm \frac{1}{4} \frac{1}{2} \frac{3}{4} 123 n}$	-
н1443У	-	-	5180415.54	5291720.90	Метод спутниковых геодезических измерений (определений)	$Mt = \sqrt{\Delta \Sigma \int \pm \frac{1}{4} \frac{1}{2} \frac{3}{4} 123 n}$	-
н1444У	-	-	5180414.26	5291721.21	Метод спутниковых геодезических измерений (определений)	$Mt = \sqrt{\Delta \Sigma \int \pm \frac{1}{4} \frac{1}{2} \frac{3}{4} 123 n}$	-
н1445У	-	-	5180407.06	5291722.77	Метод спутниковых геодезических измерений (определений)	$Mt = \sqrt{\Delta \Sigma \int \pm \frac{1}{4} \frac{1}{2} \frac{3}{4} 123 n}$	-
н1446У	-	-	5180401.59	5291723.94	Метод спутниковых геодезических измерений (определений)	$Mt = \sqrt{\Delta \Sigma \int \pm \frac{1}{4} \frac{1}{2} \frac{3}{4} 123 n}$	-

1. Сведения о характерных точках границы уточняемого земельного участка с кадастровым номером 96:01:0002959:511 :							
Система координат СК-63, Зона 5							Зона № 5
Обозначение характерных точек границ	Координаты, м				Метод определения координат	Формулы, примененные для расчета средней квадратической погрешности определения координат характерных точек границ (Mt), с подставленными в такие формулы значениями и итоговые (вычисленные) значения Mt, м	Описание закрепления точки
	содержатся в Едином государственном реестре недвижимости		определены в результате выполнения комплексных кадастровых работ				
	X	Y	X	Y			
1	2	3	4	5	6	7	8
н1447У	-	-	5180397.07	5291725.34	Метод спутниковых геодезических измерений (определений)	$Mt = \sqrt{\Delta \Sigma \int \pm 1/4 1/2 3/4 123 n}$	-
н1448У	-	-	5180388.86	5291727.30	Метод спутниковых геодезических измерений (определений)	$Mt = \sqrt{\Delta \Sigma \int \pm 1/4 1/2 3/4 123 n}$	-
н1449У	-	-	5180385.79	5291702.59	Метод спутниковых геодезических измерений (определений)	$Mt = \sqrt{\Delta \Sigma \int \pm 1/4 1/2 3/4 123 n}$	-
н769У	-	-	5180386.56	5291702.65	Метод спутниковых геодезических измерений (определений)	$Mt = \sqrt{\Delta \Sigma \int \pm 1/4 1/2 3/4 123 n}$	-
н768У	-	-	5180393.30	5291702.92	Метод спутниковых геодезических измерений (определений)	$Mt = \sqrt{\Delta \Sigma \int \pm 1/4 1/2 3/4 123 n}$	-
н1450У	-	-	5180408.93	5291702.38	Метод спутниковых геодезических измерений (определений)	$Mt = \sqrt{\Delta \Sigma \int \pm 1/4 1/2 3/4 123 n}$	-
н1451У	-	-	5180414.14	5291702.35	Метод спутниковых геодезических измерений (определений)	$Mt = \sqrt{\Delta \Sigma \int \pm 1/4 1/2 3/4 123 n}$	-
н1452У	-	-	5180414.58	5291702.31	Метод спутниковых геодезических измерений (определений)	$Mt = \sqrt{\Delta \Sigma \int \pm 1/4 1/2 3/4 123 n}$	-
н1453У	-	-	5180417.50	5291704.47	Метод спутниковых геодезических измерений (определений)	$Mt = \sqrt{\Delta \Sigma \int \pm 1/4 1/2 3/4 123 n}$	-
н1454У	-	-	5180428.96	5291703.90	Метод спутниковых геодезических измерений (определений)	$Mt = \sqrt{\Delta \Sigma \int \pm 1/4 1/2 3/4 123 n}$	-
н1437У	-	-	5180437.17	5291703.74	Метод спутниковых геодезических измерений (определений)	$Mt = \sqrt{\Delta \Sigma \int \pm 1/4 1/2 3/4 123 n}$	-

**2. Сведения о частях границ уточняемого земельного участка с кадастровым номером 96:01:0002959:511 :**

Обозначение части границ		Горизонтальное проложение (S), м	Описание прохождения части границ	Сведения о согласовании местоположения границ (согласовано/спорное)
от т.	до т.			
1	2	3	4	5
н1437У	н1438У	9.54	-	-
н1438У	н1439У	3.72	-	-
н1439У	н1440У	14.75	-	-
н1440У	н1441У	6.59	-	-
н1441У	н1442У	3.88	-	-
н1442У	н1443У	0.90	-	-
н1443У	н1444У	1.32	-	-
н1444У	н1445У	7.37	-	-
н1445У	н1446У	5.59	-	-
н1446У	н1447У	4.73	-	-
н1447У	н1448У	8.44	-	-
н1448У	н1449У	24.90	-	-
н1449У	н769У	0.77	-	-
н769У	н768У	6.75	-	-
н768У	н1450У	15.64	-	-
н1450У	н1451У	5.21	-	-
н1451У	н1452У	0.44	-	-
н1452У	н1453У	3.63	-	-
н1453У	н1454У	11.47	-	-
н1454У	н1437У	8.21	-	-

**3. Сведения о характеристиках уточняемого земельного участка с кадастровым номером 96:01:0002959:511 :**

№ п/п	Наименование характеристики земельного участка	Значение характеристики
1	2	3
1.	Адрес земельного участка	-
1.1.	Сведения о местоположении земельного участка (при отсутствии адреса) в структурированном в соответствии с федеральной информационной адресной системой виде	-
1.2.	Дополнительные сведения о местоположении земельного участка	-
2.	Площадь земельного участка ± величина погрешности определения (вычисления) площади (P ± ΔP), м2	986 ± 11
3.	Формула, примененная для вычисления предельной погрешности определения площади земельного участка, с подставленными значениями и итоговые (вычисленные) значения (ΔP), м2	$\Delta P = 3.5 * M_t * \sqrt{P} = 3.5 * 0,1 * \sqrt{986} = 11$
4.	Площадь земельного участка согласно сведениям Единого государственного реестра недвижимости (Ркад), м2	986
5.	Оценка расхождения P и Ркад (P - Ркад), м2	-
6.	Предельные минимальный и максимальный размеры земельного участка (Рмин и Рмакс), м2	-
7.	Вид (виды) разрешенного использования	-



**3. Сведения о характеристиках уточняемого земельного участка с кадастровым номером 96:01:0002959:511 :**

<b>№ п/п</b>	<b>Наименование характеристики земельного участка</b>	<b>Значение характеристики</b>
<b>1</b>	<b>2</b>	<b>3</b>
7.1.	Дополнительные сведения об использовании земельного участка	-
8.	Кадастровый или иной государственный учетный номер (инвентарный) здания, сооружения, объекта незавершенного строительства, расположенного на земельном участке	96:01:0002959:100 96:01:0002959:99
9.	Сведения о земельных участках (землях общего пользования, территории общего пользования), посредством которых обеспечивается доступ	Земли общего пользования
10.	Иные сведения	-

**4. Пояснения к сведениям об уточняемом земельном участке с кадастровым номером 96:01:0002959:511 :**

1.	-
----	---

## Сведения об уточняемых земельных участках

### 1. Сведения о характерных точках границы уточняемого земельного участка с кадастровым номером 96:01:0002959:512 :

Система координат СК-63, Зона 5

Зона №5

Обозначение характерных точек границ	Координаты, м				Метод определения координат	Формулы, примененные для расчета средней квадратической погрешности определения координат характерных точек границ (Mt), с подставленными в такие формулы значениями и итоговые (вычисленные) значения Mt, м	Описание закрепления точки
	содержатся в Едином государственном реестре недвижимости		определены в результате выполнения комплексных работ				
	X	Y	X	Y			
1	2	3	4	5	6	7	8
						-	
н268У	-	-	5180470.25	5291685.72	Метод спутниковых геодезических измерений (определений)	$Mt = \sqrt{\Delta \Sigma \int \pm 1/4 1/2 3/4}^{123 n}$	-
н267У	-	-	5180470.93	5291686.75	Метод спутниковых геодезических измерений (определений)	$Mt = \sqrt{\Delta \Sigma \int \pm 1/4 1/2 3/4}^{123 n}$	-
н266У	-	-	5180469.89	5291702.16	Метод спутниковых геодезических измерений (определений)	$Mt = \sqrt{\Delta \Sigma \int \pm 1/4 1/2 3/4}^{123 n}$	-
н1455У	-	-	5180451.97	5291701.53	Метод спутниковых геодезических измерений (определений)	$Mt = \sqrt{\Delta \Sigma \int \pm 1/4 1/2 3/4}^{123 n}$	-
н1456У	-	-	5180442.85	5291700.51	Метод спутниковых геодезических измерений (определений)	$Mt = \sqrt{\Delta \Sigma \int \pm 1/4 1/2 3/4}^{123 n}$	-
н1457У	-	-	5180438.54	5291696.45	Метод спутниковых геодезических измерений (определений)	$Mt = \sqrt{\Delta \Sigma \int \pm 1/4 1/2 3/4}^{123 n}$	-
н1458У	-	-	5180431.43	5291695.60	Метод спутниковых геодезических измерений (определений)	$Mt = \sqrt{\Delta \Sigma \int \pm 1/4 1/2 3/4}^{123 n}$	-
н271У	-	-	5180432.00	5291686.35	Метод спутниковых геодезических измерений (определений)	$Mt = \sqrt{\Delta \Sigma \int \pm 1/4 1/2 3/4}^{123 n}$	-
н270У	-	-	5180452.83	5291686.04	Метод спутниковых геодезических измерений (определений)	$Mt = \sqrt{\Delta \Sigma \int \pm 1/4 1/2 3/4}^{123 n}$	-
н269У	-	-	5180455.23	5291685.35	Метод спутниковых геодезических измерений (определений)	$Mt = \sqrt{\Delta \Sigma \int \pm 1/4 1/2 3/4}^{123 n}$	-

1. Сведения о характерных точках границы уточняемого земельного участка с кадастровым номером 96:01:0002959:512 :							
Система координат СК-63, Зона 5							Зона № 5
Обозначение характерных точек границ	Координаты, м				Метод определения координат	Формулы, примененные для расчета средней квадратической погрешности определения координат характерных точек границ (Mt), с подставленными в такие формулы значениями и итоговые (вычисленные) значения Mt, м	Описание закрепления точки
	содержатся в Едином государственном реестре недвижимости		определены в результате выполнения комплексных кадастровых работ				
	X	Y	X	Y			
1	2	3	4	5	6	7	8
н268У	-	-	5180470.25	5291685.72	Метод спутниковых геодезических измерений (определений)	$Mt = \sqrt{\Delta \Sigma \int \pm 1/4 \ 1/2 \ 3/4 \ 123 \ n}$	-
2. Сведения о частях границ уточняемого земельного участка с кадастровым номером 96:01:0002959:512 :							
Обозначение части границ		Горизонтальное проложение (S), м	Описание прохождения части границ	Сведения о согласовании местоположения границ (согласовано/спорное)			
от т.	до т.						
1	2	3	4	5			
н268У	н267У	1.23	-	-			
н267У	н266У	15.45	-	-			
н266У	н1455У	17.93	-	-			
н1455У	н1456У	9.18	-	-			
н1456У	н1457У	5.92	-	-			
н1457У	н1458У	7.16	-	-			
н1458У	н271У	9.27	-	-			
н271У	н270У	20.83	-	-			
н270У	н269У	2.50	-	-			
н269У	н268У	15.02	-	-			
3. Сведения о характеристиках уточняемого земельного участка с кадастровым номером 96:01:0002959:512 :							
№ п/п	Наименование характеристики земельного участка		Значение характеристики				
1	2		3				
1.	Адрес земельного участка		-				
1.1.	Сведения о местоположении земельного участка (при отсутствии адреса) в структурированном в соответствии с федеральной информационной адресной системой виде		-				
1.2.	Дополнительные сведения о местоположении земельного участка		-				
2.	Площадь земельного участка ± величина погрешности определения (вычисления) площади (P ± ΔP), м2		555 ± 8				
3.	Формула, примененная для вычисления предельной погрешности определения площади земельного участка, с подставленными значениями и итоговые (вычисленные) значения (ΔP), м2		$\Delta P = 3.5 * Mt * \sqrt{P} = 3.5 * 0,1 * \sqrt{555} = 8$				
4.	Площадь земельного участка согласно сведениям Единого государственного реестра недвижимости (Pкад), м2		555				

**3. Сведения о характеристиках уточняемого земельного участка с кадастровым номером 96:01:0002959:512 :**

<b>№ п/п</b>	<b>Наименование характеристики земельного участка</b>	<b>Значение характеристики</b>
<b>1</b>	<b>2</b>	<b>3</b>
5.	Оценка расхождения Р и Ркад (Р - Ркад), м2	-
6.	Предельные минимальный и максимальный размеры земельного участка (Рмин и Рмакс), м2	- -
7.	Вид (виды) разрешенного использования	-
7.1.	Дополнительные сведения об использовании земельного участка	-
8.	Кадастровый или иной государственный учетный номер (инвентарный) здания, сооружения, объекта незавершенного строительства, расположенного на земельном участке	96:01:0002959:117
9.	Сведения о земельных участках (землях общего пользования, территории общего пользования), посредством которых обеспечивается доступ	Земли общего пользования
10.	Иные сведения	-

**4. Пояснения к сведениям об уточняемом земельном участке с кадастровым номером 96:01:0002959:512 :**

1.	-

## Сведения об уточняемых земельных участках

### 1. Сведения о характерных точках границы уточняемого земельного участка с кадастровым номером 96:01:0002959:513 :

Система координат СК-63, Зона 5

Зона №5

Обозначение характерных точек границ	Координаты, м				Метод определения координат	Формулы, примененные для расчета средней квадратической погрешности определения координат характерных точек границ (Mt), с подставленными в такие формулы значениями и итоговые (вычисленные) значения Mt, м	Описание закрепления точки
	содержатся в Едином государственном реестре недвижимости		определены в результате выполнения комплексных кадастровых работ				
	X	Y	X	Y			
1	2	3	4	5	6	7	8
						-	
н1459У	-	-	5180430.94	5291724.01	Метод спутниковых геодезических измерений (определений)	$Mt = \sqrt{\Delta \Sigma \int \pm \frac{1}{4} \frac{1}{2} \frac{3}{4} 123 n}$	-
н1460У	-	-	5180434.51	5291732.86	Метод спутниковых геодезических измерений (определений)	$Mt = \sqrt{\Delta \Sigma \int \pm \frac{1}{4} \frac{1}{2} \frac{3}{4} 123 n}$	-
н1461У	-	-	5180440.08	5291764.03	Метод спутниковых геодезических измерений (определений)	$Mt = \sqrt{\Delta \Sigma \int \pm \frac{1}{4} \frac{1}{2} \frac{3}{4} 123 n}$	-
н219У	-	-	5180440.33	5291765.42	Метод спутниковых геодезических измерений (определений)	$Mt = \sqrt{\Delta \Sigma \int \pm \frac{1}{4} \frac{1}{2} \frac{3}{4} 123 n}$	-
н218У	-	-	5180422.78	5291769.28	Метод спутниковых геодезических измерений (определений)	$Mt = \sqrt{\Delta \Sigma \int \pm \frac{1}{4} \frac{1}{2} \frac{3}{4} 123 n}$	-
н1462У	-	-	5180420.96	5291755.33	Метод спутниковых геодезических измерений (определений)	$Mt = \sqrt{\Delta \Sigma \int \pm \frac{1}{4} \frac{1}{2} \frac{3}{4} 123 n}$	-
н1430У	-	-	5180419.15	5291755.78	Метод спутниковых геодезических измерений (определений)	$Mt = \sqrt{\Delta \Sigma \int \pm \frac{1}{4} \frac{1}{2} \frac{3}{4} 123 n}$	-
н1429У	-	-	5180416.59	5291744.48	Метод спутниковых геодезических измерений (определений)	$Mt = \sqrt{\Delta \Sigma \int \pm \frac{1}{4} \frac{1}{2} \frac{3}{4} 123 n}$	-
н1428У	-	-	5180415.49	5291740.08	Метод спутниковых геодезических измерений (определений)	$Mt = \sqrt{\Delta \Sigma \int \pm \frac{1}{4} \frac{1}{2} \frac{3}{4} 123 n}$	-
н1427У	-	-	5180415.08	5291738.03	Метод спутниковых геодезических измерений (определений)	$Mt = \sqrt{\Delta \Sigma \int \pm \frac{1}{4} \frac{1}{2} \frac{3}{4} 123 n}$	-

**1. Сведения о характерных точках границы уточняемого земельного участка с кадастровым номером 96:01:0002959:513 :**

Система координат СК-63, Зона 5					Зона № 5		
Обозначение характерных точек границ	Координаты, м				Метод определения координат	Формулы, примененные для расчета средней квадратической погрешности определения координат характерных точек границ (Mt), с подставленными в такие формулы значениями и итоговые (вычисленные) значения Mt, м	Описание закрепления точки
	содержатся в Едином государственном реестре недвижимости		определены в результате выполнения комплексных кадастровых работ				
	X	Y	X	Y			
1	2	3	4	5	6	7	8
н1444У	-	-	5180414.26	5291721.21	Метод спутниковых геодезических измерений (определений)	$Mt = \sqrt{\Delta \Sigma \int \pm \frac{1}{4} \frac{1}{2} \frac{3}{4} 123 n}$	-
н1443У	-	-	5180415.54	5291720.90	Метод спутниковых геодезических измерений (определений)	$Mt = \sqrt{\Delta \Sigma \int \pm \frac{1}{4} \frac{1}{2} \frac{3}{4} 123 n}$	-
н1442У	-	-	5180416.17	5291721.54	Метод спутниковых геодезических измерений (определений)	$Mt = \sqrt{\Delta \Sigma \int \pm \frac{1}{4} \frac{1}{2} \frac{3}{4} 123 n}$	-
н1441У	-	-	5180417.29	5291725.25	Метод спутниковых геодезических измерений (определений)	$Mt = \sqrt{\Delta \Sigma \int \pm \frac{1}{4} \frac{1}{2} \frac{3}{4} 123 n}$	-
н1463У	-	-	5180417.98	5291729.05	Метод спутниковых геодезических измерений (определений)	$Mt = \sqrt{\Delta \Sigma \int \pm \frac{1}{4} \frac{1}{2} \frac{3}{4} 123 n}$	-
н1464У	-	-	5180425.71	5291726.50	Метод спутниковых геодезических измерений (определений)	$Mt = \sqrt{\Delta \Sigma \int \pm \frac{1}{4} \frac{1}{2} \frac{3}{4} 123 n}$	-
н1459У	-	-	5180430.94	5291724.01	Метод спутниковых геодезических измерений (определений)	$Mt = \sqrt{\Delta \Sigma \int \pm \frac{1}{4} \frac{1}{2} \frac{3}{4} 123 n}$	-

**2. Сведения о частях границ уточняемого земельного участка с кадастровым номером 96:01:0002959:513 :**

Обозначение части границ		Горизонтальное проложение (S), м	Описание прохождения части границ	Сведения о согласовании местоположения границ (согласовано/спорное)
от т.	до т.			
1	2	3	4	5
н1459У	н1460У	9.54	-	-
н1460У	н1461У	31.66	-	-
н1461У	н219У	1.41	-	-
н219У	н218У	17.97	-	-
н218У	н1462У	14.07	-	-
н1462У	н1430У	1.87	-	-
н1430У	н1429У	11.59	-	-

<b>2. Сведения о частях границ уточняемого земельного участка с кадастровым номером 96:01:0002959:513 :</b>				
Обозначение части границ		Горизонтальное проложение (S), м	Описание прохождения части границ	Сведения о согласовании местоположения границ (согласовано/спорное)
от т.	до т.			
1	2	3	4	5
н1429У	н1428У	4.54	-	-
н1428У	н1427У	2.09	-	-
н1427У	н1444У	16.84	-	-
н1444У	н1443У	1.32	-	-
н1443У	н1442У	0.90	-	-
н1442У	н1441У	3.88	-	-
н1441У	н1463У	3.86	-	-
н1463У	н1464У	8.14	-	-
н1464У	н1459У	5.79	-	-
<b>3. Сведения о характеристиках уточняемого земельного участка с кадастровым номером 96:01:0002959:513 :</b>				
№ п/п	Наименование характеристики земельного участка	Значение характеристики		
1	2	3		
1.	Адрес земельного участка	-		
1.1.	Сведения о местоположении земельного участка (при отсутствии адреса) в структурированном в соответствии с федеральной информационной адресной системой виде	-		
1.2.	Дополнительные сведения о местоположении земельного участка	-		
2.	Площадь земельного участка ± величина погрешности определения (вычисления) площади ( $P \pm \Delta P$ ), м <sup>2</sup>	792 ± 10		
3.	Формула, примененная для вычисления предельной погрешности определения площади земельного участка, с подставленными значениями и итоговые (вычисленные) значения ( $\Delta P$ ), м <sup>2</sup>	$\Delta P = 3.5 * M_t * \sqrt{P} = 3.5 * 0,1 * \sqrt{792} = 10$		
4.	Площадь земельного участка согласно сведениям Единого государственного реестра недвижимости (Ркад), м <sup>2</sup>	791		
5.	Оценка расхождения P и Ркад (P - Ркад), м <sup>2</sup>	1		
6.	Предельные минимальный и максимальный размеры земельного участка (Рмин и Рмакс), м <sup>2</sup>	-		
7.	Вид (виды) разрешенного использования	-		
7.1.	Дополнительные сведения об использовании земельного участка	-		
8.	Кадастровый или иной государственный учетный номер (инвентарный) здания, сооружения, объекта незавершенного строительства, расположенного на земельном участке	96:01:0002959:641		
9.	Сведения о земельных участках (землях общего пользования, территории общего пользования), посредством которых обеспечивается доступ	Земли общего пользования		
10.	Иные сведения	-		
<b>4. Пояснения к сведениям об уточняемом земельном участке с кадастровым номером 96:01:0002959:513 :</b>				
1.	-			

## Сведения об уточняемых земельных участках

### 1. Сведения о характерных точках границы уточняемого земельного участка с кадастровым номером 96:01:0002959:514 :

Система координат СК-63, Зона 5

Зона №5

Обозначение характерных точек границ	Координаты, м				Метод определения координат	Формулы, примененные для расчета средней квадратической погрешности определения координат характерных точек границ (Mt), с подставленными в такие формулы значениями и итоговые (вычисленные) значения Mt, м	Описание закрепления точки
	содержатся в Едином государственном реестре недвижимости		определены в результате выполнения комплексных кадастровых работ				
	X	Y	X	Y			
1	2	3	4	5	6	7	8
						-	
н1020У	-	-	5180424.60	5291648.14	Метод спутниковых геодезических измерений (определений)	$Mt = \sqrt{\Delta \Sigma \int \pm \frac{1}{4} \frac{1}{2} \frac{3}{4} 123 n}$	-
н1019У	-	-	5180428.79	5291665.45	Метод спутниковых геодезических измерений (определений)	$Mt = \sqrt{\Delta \Sigma \int \pm \frac{1}{4} \frac{1}{2} \frac{3}{4} 123 n}$	-
н1018У	-	-	5180429.46	5291668.62	Метод спутниковых геодезических измерений (определений)	$Mt = \sqrt{\Delta \Sigma \int \pm \frac{1}{4} \frac{1}{2} \frac{3}{4} 123 n}$	-
н1017У	-	-	5180430.54	5291668.19	Метод спутниковых геодезических измерений (определений)	$Mt = \sqrt{\Delta \Sigma \int \pm \frac{1}{4} \frac{1}{2} \frac{3}{4} 123 n}$	-
н1016У	-	-	5180430.76	5291676.85	Метод спутниковых геодезических измерений (определений)	$Mt = \sqrt{\Delta \Sigma \int \pm \frac{1}{4} \frac{1}{2} \frac{3}{4} 123 n}$	-
н1015У	-	-	5180430.75	5291677.09	Метод спутниковых геодезических измерений (определений)	$Mt = \sqrt{\Delta \Sigma \int \pm \frac{1}{4} \frac{1}{2} \frac{3}{4} 123 n}$	-
н272У	-	-	5180432.01	5291677.10	Метод спутниковых геодезических измерений (определений)	$Mt = \sqrt{\Delta \Sigma \int \pm \frac{1}{4} \frac{1}{2} \frac{3}{4} 123 n}$	-
н271У	-	-	5180432.00	5291686.35	Метод спутниковых геодезических измерений (определений)	$Mt = \sqrt{\Delta \Sigma \int \pm \frac{1}{4} \frac{1}{2} \frac{3}{4} 123 n}$	-
н1458У	-	-	5180431.43	5291695.60	Метод спутниковых геодезических измерений (определений)	$Mt = \sqrt{\Delta \Sigma \int \pm \frac{1}{4} \frac{1}{2} \frac{3}{4} 123 n}$	-
н1465У	-	-	5180422.93	5291693.44	Метод спутниковых геодезических измерений (определений)	$Mt = \sqrt{\Delta \Sigma \int \pm \frac{1}{4} \frac{1}{2} \frac{3}{4} 123 n}$	-



1. Сведения о характерных точках границы уточняемого земельного участка с кадастровым номером 96:01:0002959:514 :							
Система координат СК-63, Зона 5							Зона № 5
Обозначение характерных точек границ	Координаты, м				Метод определения координат	Формулы, примененные для расчета средней квадратической погрешности определения координат характерных точек границ (Mt), с подставленными в такие формулы значениями и итоговые (вычисленные) значения Mt, м	Описание закрепления точки
	содержатся в Едином государственном реестре недвижимости		определены в результате выполнения комплексных кадастровых работ				
	X	Y	X	Y			
1	2	3	4	5	6	7	8
н1466У	-	-	5180414.07	5291691.46	Метод спутниковых геодезических измерений (определений)	$Mt = \sqrt{\Delta \Sigma \int \pm 1/4 1/2 3/4}^{123 n}$	-
н668У	-	-	5180400.90	5291689.40	Метод спутниковых геодезических измерений (определений)	$Mt = \sqrt{\Delta \Sigma \int \pm 1/4 1/2 3/4}^{123 n}$	-
н667У	-	-	5180401.10	5291673.72	Метод спутниковых геодезических измерений (определений)	$Mt = \sqrt{\Delta \Sigma \int \pm 1/4 1/2 3/4}^{123 n}$	-
н1467У	-	-	5180402.44	5291673.56	Метод спутниковых геодезических измерений (определений)	$Mt = \sqrt{\Delta \Sigma \int \pm 1/4 1/2 3/4}^{123 n}$	-
н1051У	-	-	5180402.87	5291673.51	Метод спутниковых геодезических измерений (определений)	$Mt = \sqrt{\Delta \Sigma \int \pm 1/4 1/2 3/4}^{123 n}$	-
н1050У	-	-	5180409.16	5291673.32	Метод спутниковых геодезических измерений (определений)	$Mt = \sqrt{\Delta \Sigma \int \pm 1/4 1/2 3/4}^{123 n}$	-
н1049У	-	-	5180408.90	5291664.94	Метод спутниковых геодезических измерений (определений)	$Mt = \sqrt{\Delta \Sigma \int \pm 1/4 1/2 3/4}^{123 n}$	-
н1048У	-	-	5180408.18	5291654.06	Метод спутниковых геодезических измерений (определений)	$Mt = \sqrt{\Delta \Sigma \int \pm 1/4 1/2 3/4}^{123 n}$	-
н1047У	-	-	5180408.25	5291651.21	Метод спутниковых геодезических измерений (определений)	$Mt = \sqrt{\Delta \Sigma \int \pm 1/4 1/2 3/4}^{123 n}$	-
н1026У	-	-	5180408.22	5291647.67	Метод спутниковых геодезических измерений (определений)	$Mt = \sqrt{\Delta \Sigma \int \pm 1/4 1/2 3/4}^{123 n}$	-
н1025У	-	-	5180411.12	5291647.50	Метод спутниковых геодезических измерений (определений)	$Mt = \sqrt{\Delta \Sigma \int \pm 1/4 1/2 3/4}^{123 n}$	-

**1. Сведения о характерных точках границы уточняемого земельного участка с кадастровым номером 96:01:0002959:514 :**

Система координат СК-63, Зона 5					Зона № 5		
Обозначение характерных точек границ	Координаты, м				Метод определения координат	Формулы, примененные для расчета средней квадратической погрешности определения координат характерных точек границ (Mt), с подставленными в такие формулы значениями и итоговые (вычисленные) значения Mt, м	Описание закрепления точки
	содержатся в Едином государственном реестре недвижимости		определены в результате выполнения комплексных кадастровых работ				
	X	Y	X	Y			
1	2	3	4	5	6	7	8
н1024У	-	-	5180413.61	5291647.18	Метод спутниковых геодезических измерений (определений)	$Mt = \sqrt{\Delta \Sigma \int \pm 1/4 1/2 3/4 123 n}$	-
н1023У	-	-	5180417.26	5291646.71	Метод спутниковых геодезических измерений (определений)	$Mt = \sqrt{\Delta \Sigma \int \pm 1/4 1/2 3/4 123 n}$	-
н1022У	-	-	5180417.47	5291647.62	Метод спутниковых геодезических измерений (определений)	$Mt = \sqrt{\Delta \Sigma \int \pm 1/4 1/2 3/4 123 n}$	-
н1021У	-	-	5180423.76	5291648.08	Метод спутниковых геодезических измерений (определений)	$Mt = \sqrt{\Delta \Sigma \int \pm 1/4 1/2 3/4 123 n}$	-
н1020У	-	-	5180424.60	5291648.14	Метод спутниковых геодезических измерений (определений)	$Mt = \sqrt{\Delta \Sigma \int \pm 1/4 1/2 3/4 123 n}$	-

**2. Сведения о частях границ уточняемого земельного участка с кадастровым номером 96:01:0002959:514 :**

Обозначение части границ		Горизонтальное проложение (S), м	Описание прохождения части границ	Сведения о согласовании местоположения границ (согласовано/спорное)
от т.	до т.			
1	2	3	4	5
н1020У	н1019У	17.81	-	-
н1019У	н1018У	3.24	-	-
н1018У	н1017У	1.16	-	-
н1017У	н1016У	8.66	-	-
н1016У	н1015У	0.24	-	-
н1015У	н272У	1.26	-	-
н272У	н271У	9.25	-	-
н271У	н1458У	9.27	-	-
н1458У	н1465У	8.77	-	-
н1465У	н1466У	9.08	-	-
н1466У	н668У	13.33	-	-
н668У	н667У	15.68	-	-
н667У	н1467У	1.35	-	-

**2. Сведения о частях границ уточняемого земельного участка с кадастровым номером 96:01:0002959:514 :**

Обозначение части границ		Горизонтальное проложение (S), м	Описание прохождения части границ	Сведения о согласовании местоположения границ (согласовано/спорное)
от т.	до т.			
1	2	3	4	5
н1467У	н1051У	0.43	-	-
н1051У	н1050У	6.29	-	-
н1050У	н1049У	8.38	-	-
н1049У	н1048У	10.90	-	-
н1048У	н1047У	2.85	-	-
н1047У	н1026У	3.54	-	-
н1026У	н1025У	2.90	-	-
н1025У	н1024У	2.51	-	-
н1024У	н1023У	3.68	-	-
н1023У	н1022У	0.93	-	-
н1022У	н1021У	6.31	-	-
н1021У	н1020У	0.84	-	-

**3. Сведения о характеристиках уточняемого земельного участка с кадастровым номером 96:01:0002959:514 :**

№ п/п	Наименование характеристики земельного участка	Значение характеристики
1	2	3
1.	Адрес земельного участка	-
1.1.	Сведения о местоположении земельного участка (при отсутствии адреса) в структурированном в соответствии с федеральной информационной адресной системой виде	-
1.2.	Дополнительные сведения о местоположении земельного участка	-
2.	Площадь земельного участка $\pm$ величина погрешности определения (вычисления) площади ( $P \pm \Delta P$ ), м <sup>2</sup>	1069 $\pm$ 11
3.	Формула, примененная для вычисления предельной погрешности определения площади земельного участка, с подставленными значениями и итоговые (вычисленные) значения ( $\Delta P$ ), м <sup>2</sup>	$\Delta P = 3.5 * M_t * \sqrt{P} = 3.5 * 0,1 * \sqrt{1069} = 11$
4.	Площадь земельного участка согласно сведениям Единого государственного реестра недвижимости ( $P_{\text{кад}}$ ), м <sup>2</sup>	1069
5.	Оценка расхождения $P$ и $P_{\text{кад}}$ ( $P - P_{\text{кад}}$ ), м <sup>2</sup>	-
6.	Предельные минимальный и максимальный размеры земельного участка ( $P_{\text{мин}}$ и $P_{\text{макс}}$ ), м <sup>2</sup>	- -
7.	Вид (виды) разрешенного использования	-
7.1.	Дополнительные сведения об использовании земельного участка	-
8.	Кадастровый или иной государственный учетный номер (инвентарный) здания, сооружения, объекта незавершенного строительства, расположенного на земельном участке	96:01:0002959:113 96:01:0002959:119
9.	Сведения о земельных участках (землях общего пользования, территории общего пользования), посредством которых обеспечивается доступ	Земли общего пользования
10.	Иные сведения	-

**4. Пояснения к сведениям об уточняемом земельном участке с кадастровым номером 96:01:0002959:514 :**

1.

-

## Сведения об уточняемых земельных участках

### 1. Сведения о характерных точках границы уточняемого земельного участка с кадастровым номером 96:01:0002959:515 :

Система координат СК-63, Зона 5

Зона №5

Обозначение характерных точек границ	Координаты, м				Метод определения координат	Формулы, примененные для расчета средней квадратической погрешности определения координат характерных точек границ (Mt), с подставленными в такие формулы значениями и итоговые (вычисленные) значения Mt, м	Описание закрепления точки
	содержатся в Едином государственном реестре недвижимости		определены в результате выполнения комплексных кадастровых работ				
	X	Y	X	Y			
1	2	3	4	5	6	7	8
						-	
н1465У	-	-	5180422.93	5291693.44	Метод спутниковых геодезических измерений (определений)	$Mt = \sqrt{\Delta \Sigma \int \pm \frac{1}{4} \frac{1}{2} \frac{3}{4} 123 n}$	-
н1468У	-	-	5180423.05	5291699.97	Метод спутниковых геодезических измерений (определений)	$Mt = \sqrt{\Delta \Sigma \int \pm \frac{1}{4} \frac{1}{2} \frac{3}{4} 123 n}$	-
н1469У	-	-	5180428.75	5291699.68	Метод спутниковых геодезических измерений (определений)	$Mt = \sqrt{\Delta \Sigma \int \pm \frac{1}{4} \frac{1}{2} \frac{3}{4} 123 n}$	-
н1454У	-	-	5180428.96	5291703.90	Метод спутниковых геодезических измерений (определений)	$Mt = \sqrt{\Delta \Sigma \int \pm \frac{1}{4} \frac{1}{2} \frac{3}{4} 123 n}$	-
н1453У	-	-	5180417.50	5291704.47	Метод спутниковых геодезических измерений (определений)	$Mt = \sqrt{\Delta \Sigma \int \pm \frac{1}{4} \frac{1}{2} \frac{3}{4} 123 n}$	-
н1452У	-	-	5180414.58	5291702.31	Метод спутниковых геодезических измерений (определений)	$Mt = \sqrt{\Delta \Sigma \int \pm \frac{1}{4} \frac{1}{2} \frac{3}{4} 123 n}$	-
н1451У	-	-	5180414.14	5291702.35	Метод спутниковых геодезических измерений (определений)	$Mt = \sqrt{\Delta \Sigma \int \pm \frac{1}{4} \frac{1}{2} \frac{3}{4} 123 n}$	-
н1450У	-	-	5180408.93	5291702.38	Метод спутниковых геодезических измерений (определений)	$Mt = \sqrt{\Delta \Sigma \int \pm \frac{1}{4} \frac{1}{2} \frac{3}{4} 123 n}$	-
н768У	-	-	5180393.30	5291702.92	Метод спутниковых геодезических измерений (определений)	$Mt = \sqrt{\Delta \Sigma \int \pm \frac{1}{4} \frac{1}{2} \frac{3}{4} 123 n}$	-
н767У	-	-	5180393.31	5291702.22	Метод спутниковых геодезических измерений (определений)	$Mt = \sqrt{\Delta \Sigma \int \pm \frac{1}{4} \frac{1}{2} \frac{3}{4} 123 n}$	-

1. Сведения о характерных точках границы уточняемого земельного участка с кадастровым номером 96:01:0002959:515 :							
Система координат СК-63, Зона 5							Зона № 5
Обозначение характерных точек границ	Координаты, м				Метод определения координат	Формулы, примененные для расчета средней квадратической погрешности определения координат характерных точек границ (Mt), с подставленными в такие формулы значениями и итоговые (вычисленные) значения Mt, м	Описание закрепления точки
	содержатся в Едином государственном реестре недвижимости		определены в результате выполнения комплексных кадастровых работ				
	X	Y	X	Y			
1	2	3	4	5	6	7	8
н766У	-	-	5180393.32	5291700.72	Метод спутниковых геодезических измерений (определений)	$Mt = \sqrt{\Delta \Sigma \int \pm 1/4 1/2 3/4 123 n}$	-
н765У	-	-	5180393.22	5291698.17	Метод спутниковых геодезических измерений (определений)	$Mt = \sqrt{\Delta \Sigma \int \pm 1/4 1/2 3/4 123 n}$	-
н764У	-	-	5180390.37	5291696.71	Метод спутниковых геодезических измерений (определений)	$Mt = \sqrt{\Delta \Sigma \int \pm 1/4 1/2 3/4 123 n}$	-
н763У	-	-	5180390.62	5291696.00	Метод спутниковых геодезических измерений (определений)	$Mt = \sqrt{\Delta \Sigma \int \pm 1/4 1/2 3/4 123 n}$	-
н762У	-	-	5180392.00	5291687.92	Метод спутниковых геодезических измерений (определений)	$Mt = \sqrt{\Delta \Sigma \int \pm 1/4 1/2 3/4 123 n}$	-
н670У	-	-	5180392.11	5291687.28	Метод спутниковых геодезических измерений (определений)	$Mt = \sqrt{\Delta \Sigma \int \pm 1/4 1/2 3/4 123 n}$	-
н1470У	-	-	5180396.59	5291688.08	Метод спутниковых геодезических измерений (определений)	$Mt = \sqrt{\Delta \Sigma \int \pm 1/4 1/2 3/4 123 n}$	-
н669У	-	-	5180399.00	5291688.51	Метод спутниковых геодезических измерений (определений)	$Mt = \sqrt{\Delta \Sigma \int \pm 1/4 1/2 3/4 123 n}$	-
н668У	-	-	5180400.90	5291689.40	Метод спутниковых геодезических измерений (определений)	$Mt = \sqrt{\Delta \Sigma \int \pm 1/4 1/2 3/4 123 n}$	-
н1466У	-	-	5180414.07	5291691.46	Метод спутниковых геодезических измерений (определений)	$Mt = \sqrt{\Delta \Sigma \int \pm 1/4 1/2 3/4 123 n}$	-
н1465У	-	-	5180422.93	5291693.44	Метод спутниковых геодезических измерений (определений)	$Mt = \sqrt{\Delta \Sigma \int \pm 1/4 1/2 3/4 123 n}$	-

**2. Сведения о частях границ уточняемого земельного участка с кадастровым номером 96:01:0002959:515 :**

Обозначение части границ		Горизонтальное проложение (S), м	Описание прохождения части границ	Сведения о согласовании местоположения границ (согласовано/спорное)
от т.	до т.			
1	2	3	4	5
н1465У	н1468У	6.53	-	-
н1468У	н1469У	5.71	-	-
н1469У	н1454У	4.23	-	-
н1454У	н1453У	11.47	-	-
н1453У	н1452У	3.63	-	-
н1452У	н1451У	0.44	-	-
н1451У	н1450У	5.21	-	-
н1450У	н768У	15.64	-	-
н768У	н767У	0.70	-	-
н767У	н766У	1.50	-	-
н766У	н765У	2.55	-	-
н765У	н764У	3.20	-	-
н764У	н763У	0.75	-	-
н763У	н762У	8.20	-	-
н762У	н670У	0.65	-	-
н670У	н1470У	4.55	-	-
н1470У	н669У	2.45	-	-
н669У	н668У	2.10	-	-
н668У	н1466У	13.33	-	-
н1466У	н1465У	9.08	-	-

**3. Сведения о характеристиках уточняемого земельного участка с кадастровым номером 96:01:0002959:515 :**

№ п/п	Наименование характеристики земельного участка	Значение характеристики
1	2	3
1.	Адрес земельного участка	-
1.1.	Сведения о местоположении земельного участка (при отсутствии адреса) в структурированном в соответствии с федеральной информационной адресной системой виде	-
1.2.	Дополнительные сведения о местоположении земельного участка	-
2.	Площадь земельного участка ± величина погрешности определения (вычисления) площади (P ± ΔP), м2	417 ± 7
3.	Формула, примененная для вычисления предельной погрешности определения площади земельного участка, с подставленными значениями и итоговые (вычисленные) значения (ΔP), м2	$\Delta P = 3.5 * M_t * \sqrt{P} = 3.5 * 0,1 * \sqrt{417} = 7$
4.	Площадь земельного участка согласно сведениям Единого государственного реестра недвижимости (P <sub>кад</sub> ), м2	417
5.	Оценка расхождения P и P <sub>кад</sub> (P - P <sub>кад</sub> ), м2	-
6.	Предельные минимальный и максимальный размеры земельного участка (P <sub>мин</sub> и P <sub>макс</sub> ), м2	-
7.	Вид (виды) разрешенного использования	-

**3. Сведения о характеристиках уточняемого земельного участка с кадастровым номером 96:01:0002959:515 :**

<b>№ п/п</b>	<b>Наименование характеристики земельного участка</b>	<b>Значение характеристики</b>
<b>1</b>	<b>2</b>	<b>3</b>
7.1.	Дополнительные сведения об использовании земельного участка	-
8.	Кадастровый или иной государственный учетный номер (инвентарный) здания, сооружения, объекта незавершенного строительства, расположенного на земельном участке	96:01:0002959:114
9.	Сведения о земельных участках (землях общего пользования, территории общего пользования), посредством которых обеспечивается доступ	Земли общего пользования
10.	Иные сведения	-

**4. Пояснения к сведениям об уточняемом земельном участке с кадастровым номером 96:01:0002959:515 :**

1.	-
----	---



## Сведения об уточняемых земельных участках

### 1. Сведения о характерных точках границы уточняемого земельного участка с кадастровым номером 96:01:0002959:516 :

Система координат СК-63, Зона 5

Зона №5

Обозначение характерных точек границ	Координаты, м				Метод определения координат	Формулы, примененные для расчета средней квадратической погрешности определения координат характерных точек границ (Mt), с подставленными в такие формулы значениями и итоговые (вычисленные) значения Mt, м	Описание закрепления точки
	содержатся в Едином государственном реестре недвижимости		определены в результате выполнения комплексных работ				
	X	Y	X	Y			
1	2	3	4	5	6	7	8
						-	
н202У	-	-	5180452.54	5291710.99	Метод спутниковых геодезических измерений (определений)	$Mt = \sqrt{\Delta \Sigma \int \pm \frac{1}{4} \frac{1}{2} \frac{3}{4} 123 n}$	-
н226У	-	-	5180455.81	5291734.56	Метод спутниковых геодезических измерений (определений)	$Mt = \sqrt{\Delta \Sigma \int \pm \frac{1}{4} \frac{1}{2} \frac{3}{4} 123 n}$	-
н225У	-	-	5180455.51	5291734.58	Метод спутниковых геодезических измерений (определений)	$Mt = \sqrt{\Delta \Sigma \int \pm \frac{1}{4} \frac{1}{2} \frac{3}{4} 123 n}$	-
н224У	-	-	5180450.53	5291734.96	Метод спутниковых геодезических измерений (определений)	$Mt = \sqrt{\Delta \Sigma \int \pm \frac{1}{4} \frac{1}{2} \frac{3}{4} 123 n}$	-
н223У	-	-	5180450.41	5291736.60	Метод спутниковых геодезических измерений (определений)	$Mt = \sqrt{\Delta \Sigma \int \pm \frac{1}{4} \frac{1}{2} \frac{3}{4} 123 n}$	-
н222У	-	-	5180449.21	5291744.67	Метод спутниковых геодезических измерений (определений)	$Mt = \sqrt{\Delta \Sigma \int \pm \frac{1}{4} \frac{1}{2} \frac{3}{4} 123 n}$	-
н221У	-	-	5180449.90	5291758.00	Метод спутниковых геодезических измерений (определений)	$Mt = \sqrt{\Delta \Sigma \int \pm \frac{1}{4} \frac{1}{2} \frac{3}{4} 123 n}$	-
н220У	-	-	5180450.18	5291763.25	Метод спутниковых геодезических измерений (определений)	$Mt = \sqrt{\Delta \Sigma \int \pm \frac{1}{4} \frac{1}{2} \frac{3}{4} 123 n}$	-
н219У	-	-	5180440.33	5291765.42	Метод спутниковых геодезических измерений (определений)	$Mt = \sqrt{\Delta \Sigma \int \pm \frac{1}{4} \frac{1}{2} \frac{3}{4} 123 n}$	-
н1461У	-	-	5180440.08	5291764.03	Метод спутниковых геодезических измерений (определений)	$Mt = \sqrt{\Delta \Sigma \int \pm \frac{1}{4} \frac{1}{2} \frac{3}{4} 123 n}$	-

1. Сведения о характерных точках границы уточняемого земельного участка с кадастровым номером 96:01:0002959:516 :							
Система координат СК-63, Зона 5						Зона № 5	
Обозначение характерных точек границ	Координаты, м				Метод определения координат	Формулы, примененные для расчета средней квадратической погрешности определения координат характерных точек границ (Mt), с подставленными в такие формулы значениями и итоговые (вычисленные) значения Mt, м	Описание закрепления точки
	содержатся в Едином государственном реестре недвижимости		определены в результате выполнения комплексных кадастровых работ				
	X	Y	X	Y			
1	2	3	4	5	6	7	8
н1460У	-	-	5180434.51	5291732.86	Метод спутниковых геодезических измерений (определений)	$Mt = \sqrt{\Delta \Sigma \int \pm 1/4 1/2 3/4 123 n}$	-
н1459У	-	-	5180430.94	5291724.01	Метод спутниковых геодезических измерений (определений)	$Mt = \sqrt{\Delta \Sigma \int \pm 1/4 1/2 3/4 123 n}$	-
н1471У	-	-	5180440.80	5291715.94	Метод спутниковых геодезических измерений (определений)	$Mt = \sqrt{\Delta \Sigma \int \pm 1/4 1/2 3/4 123 n}$	-
н202У	-	-	5180452.54	5291710.99	Метод спутниковых геодезических измерений (определений)	$Mt = \sqrt{\Delta \Sigma \int \pm 1/4 1/2 3/4 123 n}$	-
2. Сведения о частях границ уточняемого земельного участка с кадастровым номером 96:01:0002959:516 :							
Обозначение части границ		Горизонтальное проложение (S), м	Описание прохождения части границ	Сведения о согласовании местоположения границ (согласовано/спорное)			
от т.	до т.						
1	2	3	4	5			
н202У	н226У	23.80	-	-			
н226У	н225У	0.30	-	-			
н225У	н224У	4.99	-	-			
н224У	н223У	1.64	-	-			
н223У	н222У	8.16	-	-			
н222У	н221У	13.35	-	-			
н221У	н220У	5.26	-	-			
н220У	н219У	10.09	-	-			
н219У	н1461У	1.41	-	-			
н1461У	н1460У	31.66	-	-			
н1460У	н1459У	9.54	-	-			
н1459У	н1471У	12.74	-	-			
н1471У	н202У	12.74	-	-			

<b>3. Сведения о характеристиках уточняемого земельного участка с кадастровым номером 96:01:0002959:516 :</b>		
<b>№ п/п</b>	<b>Наименование характеристики земельного участка</b>	<b>Значение характеристики</b>
<b>1</b>	<b>2</b>	<b>3</b>
1.	Адрес земельного участка	-
1.1.	Сведения о местоположении земельного участка (при отсутствии адреса) в структурированном в соответствии с федеральной информационной адресной системой виде	-
1.2.	Дополнительные сведения о местоположении земельного участка	-
2.	Площадь земельного участка $\pm$ величина погрешности определения (вычисления) площади ( $P \pm \Delta P$ ), м <sup>2</sup>	776 $\pm$ 10
3.	Формула, примененная для вычисления предельной погрешности определения площади земельного участка, с подставленными значениями и итоговые (вычисленные) значения ( $\Delta P$ ), м <sup>2</sup>	$\Delta P = 3.5 * M_t * \sqrt{P} = 3.5 * 0,1 * \sqrt{776} = 10$
4.	Площадь земельного участка согласно сведениям Единого государственного реестра недвижимости ( $P_{\text{кад}}$ ), м <sup>2</sup>	776
5.	Оценка расхождения $P$ и $P_{\text{кад}}$ ( $P - P_{\text{кад}}$ ), м <sup>2</sup>	-
6.	Предельные минимальный и максимальный размеры земельного участка ( $P_{\text{мин}}$ и $P_{\text{макс}}$ ), м <sup>2</sup>	- -
7.	Вид (виды) разрешенного использования	-
7.1.	Дополнительные сведения об использовании земельного участка	-
8.	Кадастровый или иной государственный учетный номер (инвентарный) здания, сооружения, объекта незавершенного строительства, расположенного на земельном участке	96:01:0002945:1228 96:01:0002959:575
9.	Сведения о земельных участках (землях общего пользования, территории общего пользования), посредством которых обеспечивается доступ	Земли общего пользования
10.	Иные сведения	-
<b>4. Пояснения к сведениям об уточняемом земельном участке с кадастровым номером 96:01:0002959:516 :</b>		
1.	-	

## Сведения об уточняемых земельных участках

### 1. Сведения о характерных точках границы уточняемого земельного участка с кадастровым номером 96:01:0002959:517 :

Система координат СК-63, Зона 5

Зона №5

Обозначение характерных точек границ	Координаты, м				Метод определения координат	Формулы, примененные для расчета средней квадратической погрешности определения координат характерных точек границ (Mt), с подставленными в такие формулы значениями и итоговые (вычисленные) значения Mt, м	Описание закрепления точки
	содержатся в Едином государственном реестре недвижимости		определены в результате выполнения комплексных кадастровых работ				
	X	Y	X	Y			
1	2	3	4	5	6	7	8
						-	
н1449У	-	-	5180385.79	5291702.59	Метод спутниковых геодезических измерений (определений)	$Mt = \sqrt{\Delta \Sigma \int \pm \frac{1}{4} \frac{1}{2} \frac{3}{4} 123 n}$	-
н1448У	-	-	5180388.86	5291727.30	Метод спутниковых геодезических измерений (определений)	$Mt = \sqrt{\Delta \Sigma \int \pm \frac{1}{4} \frac{1}{2} \frac{3}{4} 123 n}$	-
н1472У	-	-	5180386.58	5291727.81	Метод спутниковых геодезических измерений (определений)	$Mt = \sqrt{\Delta \Sigma \int \pm \frac{1}{4} \frac{1}{2} \frac{3}{4} 123 n}$	-
н1473У	-	-	5180378.70	5291729.55	Метод спутниковых геодезических измерений (определений)	$Mt = \sqrt{\Delta \Sigma \int \pm \frac{1}{4} \frac{1}{2} \frac{3}{4} 123 n}$	-
н1474У	-	-	5180355.54	5291734.68	Метод спутниковых геодезических измерений (определений)	$Mt = \sqrt{\Delta \Sigma \int \pm \frac{1}{4} \frac{1}{2} \frac{3}{4} 123 n}$	-
н1475У	-	-	5180351.57	5291721.59	Метод спутниковых геодезических измерений (определений)	$Mt = \sqrt{\Delta \Sigma \int \pm \frac{1}{4} \frac{1}{2} \frac{3}{4} 123 n}$	-
н1476У	-	-	5180350.51	5291715.12	Метод спутниковых геодезических измерений (определений)	$Mt = \sqrt{\Delta \Sigma \int \pm \frac{1}{4} \frac{1}{2} \frac{3}{4} 123 n}$	-
н1477У	-	-	5180351.38	5291709.78	Метод спутниковых геодезических измерений (определений)	$Mt = \sqrt{\Delta \Sigma \int \pm \frac{1}{4} \frac{1}{2} \frac{3}{4} 123 n}$	-
н1478У	-	-	5180353.14	5291704.31	Метод спутниковых геодезических измерений (определений)	$Mt = \sqrt{\Delta \Sigma \int \pm \frac{1}{4} \frac{1}{2} \frac{3}{4} 123 n}$	-
н759У	-	-	5180360.20	5291694.37	Метод спутниковых геодезических измерений (определений)	$Mt = \sqrt{\Delta \Sigma \int \pm \frac{1}{4} \frac{1}{2} \frac{3}{4} 123 n}$	-

1. Сведения о характерных точках границы уточняемого земельного участка с кадастровым номером 96:01:0002959:517 :							
Система координат СК-63, Зона 5							Зона № 5
Обозначение характерных точек границ	Координаты, м				Метод определения координат	Формулы, примененные для расчета средней квадратической погрешности определения координат характерных точек границ (Mt), с подставленными в такие формулы значениями и итоговые (вычисленные) значения Mt, м	Описание закрепления точки
	содержатся в Едином государственном реестре недвижимости		определены в результате выполнения комплексных кадастровых работ				
	X	Y	X	Y			
1	2	3	4	5	6	7	8
н772У	-	-	5180365.39	5291697.94	Метод спутниковых геодезических измерений (определений)	$Mt = \sqrt{\Delta \Sigma \int \pm 1/4 1/2 3/4 123 n}$	-
н771У	-	-	5180370.73	5291700.33	Метод спутниковых геодезических измерений (определений)	$Mt = \sqrt{\Delta \Sigma \int \pm 1/4 1/2 3/4 123 n}$	-
н770У	-	-	5180376.69	5291701.85	Метод спутниковых геодезических измерений (определений)	$Mt = \sqrt{\Delta \Sigma \int \pm 1/4 1/2 3/4 123 n}$	-
н1449У	-	-	5180385.79	5291702.59	Метод спутниковых геодезических измерений (определений)	$Mt = \sqrt{\Delta \Sigma \int \pm 1/4 1/2 3/4 123 n}$	-
2. Сведения о частях границ уточняемого земельного участка с кадастровым номером 96:01:0002959:517 :							
Обозначение части границ		Горизонтальное проложение (S), м	Описание прохождения части границ	Сведения о согласовании местоположения границ (согласовано/спорное)			
от т.	до т.						
1	2	3	4	5			
н1449У	н1448У	24.90	-	-			
н1448У	н1472У	2.34	-	-			
н1472У	н1473У	8.07	-	-			
н1473У	н1474У	23.72	-	-			
н1474У	н1475У	13.68	-	-			
н1475У	н1476У	6.56	-	-			
н1476У	н1477У	5.41	-	-			
н1477У	н1478У	5.75	-	-			
н1478У	н759У	12.19	-	-			
н759У	н772У	6.30	-	-			
н772У	н771У	5.85	-	-			
н771У	н770У	6.15	-	-			
н770У	н1449У	9.13	-	-			

<b>3. Сведения о характеристиках уточняемого земельного участка с кадастровым номером 96:01:0002959:517 :</b>		
<b>№ п/п</b>	<b>Наименование характеристики земельного участка</b>	<b>Значение характеристики</b>
<b>1</b>	<b>2</b>	<b>3</b>
1.	Адрес земельного участка	-
1.1.	Сведения о местоположении земельного участка (при отсутствии адреса) в структурированном в соответствии с федеральной информационной адресной системой виде	-
1.2.	Дополнительные сведения о местоположении земельного участка	-
2.	Площадь земельного участка $\pm$ величина погрешности определения (вычисления) площади ( $P \pm \Delta P$ ), м <sup>2</sup>	1097 $\pm$ 12
3.	Формула, примененная для вычисления предельной погрешности определения площади земельного участка, с подставленными значениями и итоговые (вычисленные) значения ( $\Delta P$ ), м <sup>2</sup>	$\Delta P = 3.5 * M_t * \sqrt{P} = 3.5 * 0,1 * \sqrt{1097} = 12$
4.	Площадь земельного участка согласно сведениям Единого государственного реестра недвижимости ( $P_{\text{кад}}$ ), м <sup>2</sup>	1097
5.	Оценка расхождения $P$ и $P_{\text{кад}}$ ( $P - P_{\text{кад}}$ ), м <sup>2</sup>	-
6.	Предельные минимальный и максимальный размеры земельного участка ( $P_{\text{мин}}$ и $P_{\text{макс}}$ ), м <sup>2</sup>	- -
7.	Вид (виды) разрешенного использования	-
7.1.	Дополнительные сведения об использовании земельного участка	-
8.	Кадастровый или иной государственный учетный номер (инвентарный) здания, сооружения, объекта незавершенного строительства, расположенного на земельном участке	96:01:0002959:69
9.	Сведения о земельных участках (землях общего пользования, территории общего пользования), посредством которых обеспечивается доступ	Земли общего пользования
10.	Иные сведения	-
<b>4. Пояснения к сведениям об уточняемом земельном участке с кадастровым номером 96:01:0002959:517 :</b>		
1.	-	

## Сведения об уточняемых земельных участках

### 1. Сведения о характерных точках границы уточняемого земельного участка с кадастровым номером 96:01:0002959:518 :

Система координат СК-63, Зона 5

Зона №5

Обозначение характерных точек границ	Координаты, м				Метод определения координат	Формулы, примененные для расчета средней квадратической погрешности определения координат характерных точек границ (Mt), с подставленными в такие формулы значениями и итоговые (вычисленные) значения Mt, м	Описание закрепления точки
	содержатся в Едином государственном реестре недвижимости		определены в результате выполнения комплексных работ				
	X	Y	X	Y			
1	2	3	4	5	6	7	8
						-	
н1444У	-	-	5180414.26	5291721.21	Метод спутниковых геодезических измерений (определений)	$Mt = \sqrt{\Delta \Sigma \int \pm \frac{1}{4} \frac{1}{2} \frac{3}{4} 123 n}$	-
н1427У	-	-	5180415.08	5291738.03	Метод спутниковых геодезических измерений (определений)	$Mt = \sqrt{\Delta \Sigma \int \pm \frac{1}{4} \frac{1}{2} \frac{3}{4} 123 n}$	-
н1436У	-	-	5180414.37	5291738.12	Метод спутниковых геодезических измерений (определений)	$Mt = \sqrt{\Delta \Sigma \int \pm \frac{1}{4} \frac{1}{2} \frac{3}{4} 123 n}$	-
н1435У	-	-	5180358.03	5291745.55	Метод спутниковых геодезических измерений (определений)	$Mt = \sqrt{\Delta \Sigma \int \pm \frac{1}{4} \frac{1}{2} \frac{3}{4} 123 n}$	-
н1474У	-	-	5180355.54	5291734.68	Метод спутниковых геодезических измерений (определений)	$Mt = \sqrt{\Delta \Sigma \int \pm \frac{1}{4} \frac{1}{2} \frac{3}{4} 123 n}$	-
н1473У	-	-	5180378.70	5291729.55	Метод спутниковых геодезических измерений (определений)	$Mt = \sqrt{\Delta \Sigma \int \pm \frac{1}{4} \frac{1}{2} \frac{3}{4} 123 n}$	-
н1472У	-	-	5180386.58	5291727.81	Метод спутниковых геодезических измерений (определений)	$Mt = \sqrt{\Delta \Sigma \int \pm \frac{1}{4} \frac{1}{2} \frac{3}{4} 123 n}$	-
н1448У	-	-	5180388.86	5291727.30	Метод спутниковых геодезических измерений (определений)	$Mt = \sqrt{\Delta \Sigma \int \pm \frac{1}{4} \frac{1}{2} \frac{3}{4} 123 n}$	-
н1447У	-	-	5180397.07	5291725.34	Метод спутниковых геодезических измерений (определений)	$Mt = \sqrt{\Delta \Sigma \int \pm \frac{1}{4} \frac{1}{2} \frac{3}{4} 123 n}$	-
н1446У	-	-	5180401.59	5291723.94	Метод спутниковых геодезических измерений (определений)	$Mt = \sqrt{\Delta \Sigma \int \pm \frac{1}{4} \frac{1}{2} \frac{3}{4} 123 n}$	-

1. Сведения о характерных точках границы уточняемого земельного участка с кадастровым номером 96:01:0002959:518 :							
Система координат СК-63, Зона 5							Зона № 5
Обозначение характерных точек границ	Координаты, м				Метод определения координат	Формулы, примененные для расчета средней квадратической погрешности определения координат характерных точек границ (Mt), с подставленными в такие формулы значениями и итоговые (вычисленные) значения Mt, м	Описание закрепления точки
	содержатся в Едином государственном реестре недвижимости		определены в результате выполнения комплексных кадастровых работ				
	X	Y	X	Y			
1	2	3	4	5	6	7	8
н1445У	-	-	5180407.06	5291722.77	Метод спутниковых геодезических измерений (определений)	$Mt = \sqrt{\Delta \Sigma \int \pm \frac{1}{4} \frac{1}{2} \frac{3}{4} 123 n}$	-
н1444У	-	-	5180414.26	5291721.21	Метод спутниковых геодезических измерений (определений)	$Mt = \sqrt{\Delta \Sigma \int \pm \frac{1}{4} \frac{1}{2} \frac{3}{4} 123 n}$	-
2. Сведения о частях границ уточняемого земельного участка с кадастровым номером 96:01:0002959:518 :							
Обозначение части границ		Горизонтальное проложение (S), м	Описание прохождения части границ	Сведения о согласовании местоположения границ (согласовано/спорное)			
от т.	до т.						
1	2	3	4	5			
н1444У	н1427У	16.84	-	-			
н1427У	н1436У	0.72	-	-			
н1436У	н1435У	56.83	-	-			
н1435У	н1474У	11.15	-	-			
н1474У	н1473У	23.72	-	-			
н1473У	н1472У	8.07	-	-			
н1472У	н1448У	2.34	-	-			
н1448У	н1447У	8.44	-	-			
н1447У	н1446У	4.73	-	-			
н1446У	н1445У	5.59	-	-			
н1445У	н1444У	7.37	-	-			
3. Сведения о характеристиках уточняемого земельного участка с кадастровым номером 96:01:0002959:518 :							
№ п/п	Наименование характеристики земельного участка			Значение характеристики			
1	2			3			
1.	Адрес земельного участка			-			
1.1.	Сведения о местоположении земельного участка (при отсутствии адреса) в структурированном в соответствии с федеральной информационной адресной системой виде			-			
1.2.	Дополнительные сведения о местоположении земельного участка			-			
2.	Площадь земельного участка ± величина погрешности определения (вычисления) площади (P ± ΔP), м2			813 ± 10			



**3. Сведения о характеристиках уточняемого земельного участка с кадастровым номером 96:01:0002959:518 :**

№ п/п	Наименование характеристики земельного участка	Значение характеристики
1	2	3
3.	Формула, примененная для вычисления предельной погрешности определения площади земельного участка, с подставленными значениями и итоговые (вычисленные) значения ( $\Delta P$ ), м <sup>2</sup>	$\Delta P = 3.5 * M_t * \sqrt{P} = 3.5 * 0,1 * \sqrt{813} = 10$
4.	Площадь земельного участка согласно сведениям Единого государственного реестра недвижимости (Ркад), м <sup>2</sup>	814
5.	Оценка расхождения Р и Ркад (Р - Ркад), м <sup>2</sup>	1
6.	Предельные минимальный и максимальный размеры земельного участка (Рмин и Рмакс), м <sup>2</sup>	- -
7.	Вид (виды) разрешенного использования	-
7.1.	Дополнительные сведения об использовании земельного участка	-
8.	Кадастровый или иной государственный учетный номер (инвентарный) здания, сооружения, объекта незавершенного строительства, расположенного на земельном участке	96:01:0002959:100 96:01:0002959:102
9.	Сведения о земельных участках (землях общего пользования, территории общего пользования), посредством которых обеспечивается доступ	Земли общего пользования
10.	Иные сведения	-

**4. Пояснения к сведениям об уточняемом земельном участке с кадастровым номером 96:01:0002959:518 :**

1.	-
----	---

## Сведения об уточняемых земельных участках

### 1. Сведения о характерных точках границы уточняемого земельного участка с кадастровым номером 96:01:0002959:519 :

Система координат СК-63, Зона 5

Зона №5

Обозначение характерных точек границ	Координаты, м				Метод определения координат	Формулы, примененные для расчета средней квадратической погрешности определения координат характерных точек границ (Mt), с подставленными в такие формулы значениями и итоговые (вычисленные) значения Mt, м	Описание закрепления точки
	содержатся в Едином государственном реестре недвижимости		определены в результате выполнения комплексных кадастровых работ				
	X	Y	X	Y			
1	2	3	4	5	6	7	8
						-	
н1479У	-	-	5180430.36	5291354.59	Метод спутниковых геодезических измерений (определений)	$Mt = \sqrt{\Delta \Sigma \int \pm \frac{1}{4} \frac{1}{2} \frac{3}{4} 123 n}$	-
н1480У	-	-	5180430.98	5291364.89	Метод спутниковых геодезических измерений (определений)	$Mt = \sqrt{\Delta \Sigma \int \pm \frac{1}{4} \frac{1}{2} \frac{3}{4} 123 n}$	-
н1481У	-	-	5180430.73	5291376.64	Метод спутниковых геодезических измерений (определений)	$Mt = \sqrt{\Delta \Sigma \int \pm \frac{1}{4} \frac{1}{2} \frac{3}{4} 123 n}$	-
н1482У	-	-	5180424.13	5291376.97	Метод спутниковых геодезических измерений (определений)	$Mt = \sqrt{\Delta \Sigma \int \pm \frac{1}{4} \frac{1}{2} \frac{3}{4} 123 n}$	-
н1483У	-	-	5180423.13	5291376.97	Метод спутниковых геодезических измерений (определений)	$Mt = \sqrt{\Delta \Sigma \int \pm \frac{1}{4} \frac{1}{2} \frac{3}{4} 123 n}$	-
н1484У	-	-	5180419.63	5291377.02	Метод спутниковых геодезических измерений (определений)	$Mt = \sqrt{\Delta \Sigma \int \pm \frac{1}{4} \frac{1}{2} \frac{3}{4} 123 n}$	-
н1289У	-	-	5180411.17	5291377.12	Метод спутниковых геодезических измерений (определений)	$Mt = \sqrt{\Delta \Sigma \int \pm \frac{1}{4} \frac{1}{2} \frac{3}{4} 123 n}$	-
н1288У	-	-	5180409.61	5291377.10	Метод спутниковых геодезических измерений (определений)	$Mt = \sqrt{\Delta \Sigma \int \pm \frac{1}{4} \frac{1}{2} \frac{3}{4} 123 n}$	-
н1287У	-	-	5180409.61	5291370.00	Метод спутниковых геодезических измерений (определений)	$Mt = \sqrt{\Delta \Sigma \int \pm \frac{1}{4} \frac{1}{2} \frac{3}{4} 123 n}$	-
н1286У	-	-	5180409.37	5291356.15	Метод спутниковых геодезических измерений (определений)	$Mt = \sqrt{\Delta \Sigma \int \pm \frac{1}{4} \frac{1}{2} \frac{3}{4} 123 n}$	-

1. Сведения о характерных точках границы уточняемого земельного участка с кадастровым номером 96:01:0002959:519 :							
Система координат СК-63, Зона 5							Зона № 5
Обозначение характерных точек границ	Координаты, м				Метод определения координат	Формулы, примененные для расчета средней квадратической погрешности определения координат характерных точек границ (Mt), с подставленными в такие формулы значениями и итоговые (вычисленные) значения Mt, м	Описание закрепления точки
	содержатся в Едином государственном реестре недвижимости		определены в результате выполнения комплексных кадастровых работ				
	X	Y	X	Y			
1	2	3	4	5	6	7	8
н1485У	-	-	5180417.04	5291355.49	Метод спутниковых геодезических измерений (определений)	$Mt = \sqrt{\Delta \Sigma \int \pm 1/4 1/2 3/4 123 n}$	-
н1486У	-	-	5180420.61	5291355.19	Метод спутниковых геодезических измерений (определений)	$Mt = \sqrt{\Delta \Sigma \int \pm 1/4 1/2 3/4 123 n}$	-
н1487У	-	-	5180421.61	5291355.10	Метод спутниковых геодезических измерений (определений)	$Mt = \sqrt{\Delta \Sigma \int \pm 1/4 1/2 3/4 123 n}$	-
н1479У	-	-	5180430.36	5291354.59	Метод спутниковых геодезических измерений (определений)	$Mt = \sqrt{\Delta \Sigma \int \pm 1/4 1/2 3/4 123 n}$	-
2. Сведения о частях границ уточняемого земельного участка с кадастровым номером 96:01:0002959:519 :							
Обозначение части границ		Горизонтальное проложение (S), м	Описание прохождения части границ	Сведения о согласовании местоположения границ (согласовано/спорное)			
от т.	до т.						
1	2	3	4	5			
н1479У	н1480У	10.32	-	-			
н1480У	н1481У	11.75	-	-			
н1481У	н1482У	6.61	-	-			
н1482У	н1483У	1.00	-	-			
н1483У	н1484У	3.50	-	-			
н1484У	н1289У	8.46	-	-			
н1289У	н1288У	1.56	-	-			
н1288У	н1287У	7.10	-	-			
н1287У	н1286У	13.85	-	-			
н1286У	н1485У	7.70	-	-			
н1485У	н1486У	3.58	-	-			
н1486У	н1487У	1.00	-	-			
н1487У	н1479У	8.76	-	-			

<b>3. Сведения о характеристиках уточняемого земельного участка с кадастровым номером 96:01:0002959:519 :</b>		
<b>№ п/п</b>	<b>Наименование характеристики земельного участка</b>	<b>Значение характеристики</b>
<b>1</b>	<b>2</b>	<b>3</b>
1.	Адрес земельного участка	-
1.1.	Сведения о местоположении земельного участка (при отсутствии адреса) в структурированном в соответствии с федеральной информационной адресной системой виде	-
1.2.	Дополнительные сведения о местоположении земельного участка	-
2.	Площадь земельного участка $\pm$ величина погрешности определения (вычисления) площади ( $P \pm \Delta P$ ), м <sup>2</sup>	461 $\pm$ 8
3.	Формула, примененная для вычисления предельной погрешности определения площади земельного участка, с подставленными значениями и итоговые (вычисленные) значения ( $\Delta P$ ), м <sup>2</sup>	$\Delta P = 3.5 * M_t * \sqrt{P} = 3.5 * 0,1 * \sqrt{461} = 8$
4.	Площадь земельного участка согласно сведениям Единого государственного реестра недвижимости ( $P_{\text{кад}}$ ), м <sup>2</sup>	461
5.	Оценка расхождения $P$ и $P_{\text{кад}}$ ( $P - P_{\text{кад}}$ ), м <sup>2</sup>	-
6.	Предельные минимальный и максимальный размеры земельного участка ( $P_{\text{мин}}$ и $P_{\text{макс}}$ ), м <sup>2</sup>	- -
7.	Вид (виды) разрешенного использования	-
7.1.	Дополнительные сведения об использовании земельного участка	-
8.	Кадастровый или иной государственный учетный номер (инвентарный) здания, сооружения, объекта незавершенного строительства, расположенного на земельном участке	96:01:0002959:587 96:01:0002959:598
9.	Сведения о земельных участках (землях общего пользования, территории общего пользования), посредством которых обеспечивается доступ	Земли общего пользования
10.	Иные сведения	-
<b>4. Пояснения к сведениям об уточняемом земельном участке с кадастровым номером 96:01:0002959:519 :</b>		
1.	-	

## Сведения об уточняемых земельных участках

### 1. Сведения о характерных точках границы уточняемого земельного участка с кадастровым номером 96:01:0002959:52 :

Система координат СК-63, Зона 5

Зона №5

Обозначение характерных точек границ	Координаты, м				Метод определения координат	Формулы, примененные для расчета средней квадратической погрешности определения координат характерных точек границ (Mt), с подставленными в такие формулы значениями и итоговые (вычисленные) значения Mt, м	Описание закрепления точки
	содержатся в Едином государственном реестре недвижимости		определены в результате выполнения комплексных работ				
	X	Y	X	Y			
1	2	3	4	5	6	7	8
						-	
н1421У	-	-	5180370.09	5291589.75	Метод спутниковых геодезических измерений (определений)	$Mt = \sqrt{\Delta \Sigma \int \pm \frac{1}{4} \frac{1}{2} \frac{3}{4} 123 n}$	-
н1420У	-	-	5180387.06	5291584.31	Метод спутниковых геодезических измерений (определений)	$Mt = \sqrt{\Delta \Sigma \int \pm \frac{1}{4} \frac{1}{2} \frac{3}{4} 123 n}$	-
н1125У	-	-	5180423.37	5291576.10	Метод спутниковых геодезических измерений (определений)	$Mt = \sqrt{\Delta \Sigma \int \pm \frac{1}{4} \frac{1}{2} \frac{3}{4} 123 n}$	-
н1124У	-	-	5180423.87	5291578.76	Метод спутниковых геодезических измерений (определений)	$Mt = \sqrt{\Delta \Sigma \int \pm \frac{1}{4} \frac{1}{2} \frac{3}{4} 123 n}$	-
н1123У	-	-	5180425.80	5291578.39	Метод спутниковых геодезических измерений (определений)	$Mt = \sqrt{\Delta \Sigma \int \pm \frac{1}{4} \frac{1}{2} \frac{3}{4} 123 n}$	-
н1122У	-	-	5180426.59	5291582.80	Метод спутниковых геодезических измерений (определений)	$Mt = \sqrt{\Delta \Sigma \int \pm \frac{1}{4} \frac{1}{2} \frac{3}{4} 123 n}$	-
н1308У	-	-	5180427.74	5291588.26	Метод спутниковых геодезических измерений (определений)	$Mt = \sqrt{\Delta \Sigma \int \pm \frac{1}{4} \frac{1}{2} \frac{3}{4} 123 n}$	-
н1319У	-	-	5180400.93	5291593.94	Метод спутниковых геодезических измерений (определений)	$Mt = \sqrt{\Delta \Sigma \int \pm \frac{1}{4} \frac{1}{2} \frac{3}{4} 123 n}$	-
н1318У	-	-	5180382.74	5291599.99	Метод спутниковых геодезических измерений (определений)	$Mt = \sqrt{\Delta \Sigma \int \pm \frac{1}{4} \frac{1}{2} \frac{3}{4} 123 n}$	-
н1488У	-	-	5180381.92	5291597.50	Метод спутниковых геодезических измерений (определений)	$Mt = \sqrt{\Delta \Sigma \int \pm \frac{1}{4} \frac{1}{2} \frac{3}{4} 123 n}$	-

1. Сведения о характерных точках границы уточняемого земельного участка с кадастровым номером 96:01:0002959:52 :							
Система координат СК-63, Зона 5							Зона № 5
Обозначение характерных точек границ	Координаты, м				Метод определения координат	Формулы, примененные для расчета средней квадратической погрешности определения координат характерных точек границ (Mt), с подставленными в такие формулы значениями и итоговые (вычисленные) значения Mt, м	Описание закрепления точки
	содержатся в Едином государственном реестре недвижимости		определены в результате выполнения комплексных кадастровых работ				
	X	Y	X	Y			
1	2	3	4	5	6	7	8
н1489У	-	-	5180375.71	5291600.23	Метод спутниковых геодезических измерений (определений)	$Mt = \sqrt{\Delta \Sigma \int \pm \frac{1}{4} \frac{1}{2} \frac{3}{4} 123 n}$	-
н1421У	-	-	5180370.09	5291589.75	Метод спутниковых геодезических измерений (определений)	$Mt = \sqrt{\Delta \Sigma \int \pm \frac{1}{4} \frac{1}{2} \frac{3}{4} 123 n}$	-
2. Сведения о частях границ уточняемого земельного участка с кадастровым номером 96:01:0002959:52 :							
Обозначение части границ		Горизонтальное проложение (S), м	Описание прохождения части границ	Сведения о согласовании местоположения границ (согласовано/спорное)			
от т.	до т.						
1	2	3	4	5			
н1421У	н1420У	17.82	-	-			
н1420У	н1125У	37.23	-	-			
н1125У	н1124У	2.71	-	-			
н1124У	н1123У	1.97	-	-			
н1123У	н1122У	4.48	-	-			
н1122У	н1308У	5.58	-	-			
н1308У	н1319У	27.41	-	-			
н1319У	н1318У	19.17	-	-			
н1318У	н1488У	2.62	-	-			
н1488У	н1489У	6.78	-	-			
н1489У	н1421У	11.89	-	-			
3. Сведения о характеристиках уточняемого земельного участка с кадастровым номером 96:01:0002959:52 :							
№ п/п	Наименование характеристики земельного участка			Значение характеристики			
1	2			3			
1.	Адрес земельного участка			-			
1.1.	Сведения о местоположении земельного участка (при отсутствии адреса) в структурированном в соответствии с федеральной информационной адресной системой виде			-			
1.2.	Дополнительные сведения о местоположении земельного участка			-			
2.	Площадь земельного участка ± величина погрешности определения (вычисления) площади (P ± ΔP), м2			693 ± 9			

<b>3. Сведения о характеристиках уточняемого земельного участка с кадастровым номером 96:01:0002959:52 :</b>		
<b>№ п/п</b>	<b>Наименование характеристики земельного участка</b>	<b>Значение характеристики</b>
<b>1</b>	<b>2</b>	<b>3</b>
3.	Формула, примененная для вычисления предельной погрешности определения площади земельного участка, с подставленными значениями и итоговые (вычисленные) значения ( $\Delta P$ ), м <sup>2</sup>	$\Delta P = 3.5 * M_t * \sqrt{P} = 3.5 * 0,1 * \sqrt{693} = 9$
4.	Площадь земельного участка согласно сведениям Единого государственного реестра недвижимости (Ркад), м <sup>2</sup>	693
5.	Оценка расхождения Р и Ркад (Р - Ркад), м <sup>2</sup>	-
6.	Предельные минимальный и максимальный размеры земельного участка (Рмин и Рмакс), м <sup>2</sup>	- -
7.	Вид (виды) разрешенного использования	-
7.1.	Дополнительные сведения об использовании земельного участка	-
8.	Кадастровый или иной государственный учетный номер (инвентарный) здания, сооружения, объекта незавершенного строительства, расположенного на земельном участке	96:01:0002959:97
9.	Сведения о земельных участках (землях общего пользования, территории общего пользования), посредством которых обеспечивается доступ	Земли общего пользования
10.	Иные сведения	-
<b>4. Пояснения к сведениям об уточняемом земельном участке с кадастровым номером 96:01:0002959:52 :</b>		
1.	-	

## Сведения об уточняемых земельных участках

### 1. Сведения о характерных точках границы уточняемого земельного участка с кадастровым номером 96:01:0002959:520 :

Система координат СК-63, Зона 5

Зона №5

Обозначение характерных точек границ	Координаты, м				Метод определения координат	Формулы, примененные для расчета средней квадратической погрешности определения координат характерных точек границ (Mt), с подставленными в такие формулы значениями и итоговые (вычисленные) значения Mt, м	Описание закрепления точки
	содержатся в Едином государственном реестре недвижимости		определены в результате выполнения комплексных работ				
	X	Y	X	Y			
1	2	3	4	5	6	7	8
						-	
н1305У	-	-	5180516.29	5291845.40	Метод спутниковых геодезических измерений (определений)	$Mt = \sqrt{\Delta \Sigma \int \pm \frac{1}{4} \frac{1}{2} \frac{3}{4} 123 n}$	-
н1490У	-	-	5180518.94	5291863.67	Метод спутниковых геодезических измерений (определений)	$Mt = \sqrt{\Delta \Sigma \int \pm \frac{1}{4} \frac{1}{2} \frac{3}{4} 123 n}$	-
н1491У	-	-	5180516.55	5291864.19	Метод спутниковых геодезических измерений (определений)	$Mt = \sqrt{\Delta \Sigma \int \pm \frac{1}{4} \frac{1}{2} \frac{3}{4} 123 n}$	-
н1492У	-	-	5180508.26	5291865.68	Метод спутниковых геодезических измерений (определений)	$Mt = \sqrt{\Delta \Sigma \int \pm \frac{1}{4} \frac{1}{2} \frac{3}{4} 123 n}$	-
н1320У	-	-	5180485.53	5291868.96	Метод спутниковых геодезических измерений (определений)	$Mt = \sqrt{\Delta \Sigma \int \pm \frac{1}{4} \frac{1}{2} \frac{3}{4} 123 n}$	-
н1135У	-	-	5180473.94	5291870.10	Метод спутниковых геодезических измерений (определений)	$Mt = \sqrt{\Delta \Sigma \int \pm \frac{1}{4} \frac{1}{2} \frac{3}{4} 123 n}$	-
н1134У	-	-	5180469.26	5291858.88	Метод спутниковых геодезических измерений (определений)	$Mt = \sqrt{\Delta \Sigma \int \pm \frac{1}{4} \frac{1}{2} \frac{3}{4} 123 n}$	-
н1307У	-	-	5180496.93	5291850.26	Метод спутниковых геодезических измерений (определений)	$Mt = \sqrt{\Delta \Sigma \int \pm \frac{1}{4} \frac{1}{2} \frac{3}{4} 123 n}$	-
н1306У	-	-	5180502.80	5291848.82	Метод спутниковых геодезических измерений (определений)	$Mt = \sqrt{\Delta \Sigma \int \pm \frac{1}{4} \frac{1}{2} \frac{3}{4} 123 n}$	-
н1305У	-	-	5180516.29	5291845.40	Метод спутниковых геодезических измерений (определений)	$Mt = \sqrt{\Delta \Sigma \int \pm \frac{1}{4} \frac{1}{2} \frac{3}{4} 123 n}$	-



<b>2. Сведения о частях границ уточняемого земельного участка с кадастровым номером 96:01:0002959:520 :</b>				
Обозначение части границ		Горизонтальное проложение (S), м	Описание прохождения части границ	Сведения о согласовании местоположения границ (согласовано/спорное)
от т.	до т.			
1	2	3	4	5
н1305У	н1490У	18.46	-	-
н1490У	н1491У	2.45	-	-
н1491У	н1492У	8.42	-	-
н1492У	н1320У	22.97	-	-
н1320У	н1135У	11.65	-	-
н1135У	н1134У	12.16	-	-
н1134У	н1307У	28.98	-	-
н1307У	н1306У	6.04	-	-
н1306У	н1305У	13.92	-	-
<b>3. Сведения о характеристиках уточняемого земельного участка с кадастровым номером 96:01:0002959:520 :</b>				
№ п/п	Наименование характеристики земельного участка	Значение характеристики		
1	2	3		
1.	Адрес земельного участка	-		
1.1.	Сведения о местоположении земельного участка (при отсутствии адреса) в структурированном в соответствии с федеральной информационной адресной системой виде	-		
1.2.	Дополнительные сведения о местоположении земельного участка	-		
2.	Площадь земельного участка ± величина погрешности определения (вычисления) площади ( $P \pm \Delta P$ ), м <sup>2</sup>	748 ± 10		
3.	Формула, примененная для вычисления предельной погрешности определения площади земельного участка, с подставленными значениями и итоговые (вычисленные) значения ( $\Delta P$ ), м <sup>2</sup>	$\Delta P = 3.5 * M_t * \sqrt{P} = 3.5 * 0,1 * \sqrt{748} = 10$		
4.	Площадь земельного участка согласно сведениям Единого государственного реестра недвижимости (Ркад), м <sup>2</sup>	748		
5.	Оценка расхождения P и Ркад (P - Ркад), м <sup>2</sup>	-		
6.	Предельные минимальный и максимальный размеры земельного участка (Рмин и Рмакс), м <sup>2</sup>	-		
7.	Вид (виды) разрешенного использования	-		
7.1.	Дополнительные сведения об использовании земельного участка	-		
8.	Кадастровый или иной государственный учетный номер (инвентарный) здания, сооружения, объекта незавершенного строительства, расположенного на земельном участке	96:01:0002959:54		
9.	Сведения о земельных участках (землях общего пользования, территории общего пользования), посредством которых обеспечивается доступ	Земли общего пользования		
10.	Иные сведения	-		
<b>4. Пояснения к сведениям об уточняемом земельном участке с кадастровым номером 96:01:0002959:520 :</b>				
1.	-			

## Сведения об уточняемых земельных участках

### 1. Сведения о характерных точках границы уточняемого земельного участка с кадастровым номером 96:01:0002959:521 :

Система координат СК-63, Зона 5

Зона №5

Обозначение характерных точек границ	Координаты, м				Метод определения координат	Формулы, примененные для расчета средней квадратической погрешности определения координат характерных точек границ (Mt), с подставленными в такие формулы значениями и итоговые (вычисленные) значения Mt, м	Описание закрепления точки
	содержатся в Едином государственном реестре недвижимости		определены в результате выполнения комплексных работ				
	X	Y	X	Y			
1	2	3	4	5	6	7	8
						-	
н1493У	-	-	5180840.55	5291427.34	Метод спутниковых геодезических измерений (определений)	$Mt = \sqrt{\Delta \Sigma \int \pm \frac{1}{4} \frac{1}{2} \frac{3}{4} 123 n}$	-
н29У	-	-	5180840.23	5291432.33	Метод спутниковых геодезических измерений (определений)	$Mt = \sqrt{\Delta \Sigma \int \pm \frac{1}{4} \frac{1}{2} \frac{3}{4} 123 n}$	-
н28У	-	-	5180835.37	5291431.93	Метод спутниковых геодезических измерений (определений)	$Mt = \sqrt{\Delta \Sigma \int \pm \frac{1}{4} \frac{1}{2} \frac{3}{4} 123 n}$	-
н27У	-	-	5180835.51	5291434.49	Метод спутниковых геодезических измерений (определений)	$Mt = \sqrt{\Delta \Sigma \int \pm \frac{1}{4} \frac{1}{2} \frac{3}{4} 123 n}$	-
н26У	-	-	5180835.90	5291441.92	Метод спутниковых геодезических измерений (определений)	$Mt = \sqrt{\Delta \Sigma \int \pm \frac{1}{4} \frac{1}{2} \frac{3}{4} 123 n}$	-
н25У	-	-	5180836.13	5291446.24	Метод спутниковых геодезических измерений (определений)	$Mt = \sqrt{\Delta \Sigma \int \pm \frac{1}{4} \frac{1}{2} \frac{3}{4} 123 n}$	-
н24У	-	-	5180836.43	5291451.24	Метод спутниковых геодезических измерений (определений)	$Mt = \sqrt{\Delta \Sigma \int \pm \frac{1}{4} \frac{1}{2} \frac{3}{4} 123 n}$	-
н363У	-	-	5180837.00	5291460.64	Метод спутниковых геодезических измерений (определений)	$Mt = \sqrt{\Delta \Sigma \int \pm \frac{1}{4} \frac{1}{2} \frac{3}{4} 123 n}$	-
н362У	-	-	5180837.74	5291472.82	Метод спутниковых геодезических измерений (определений)	$Mt = \sqrt{\Delta \Sigma \int \pm \frac{1}{4} \frac{1}{2} \frac{3}{4} 123 n}$	-
н1494У	-	-	5180839.79	5291505.05	Метод спутниковых геодезических измерений (определений)	$Mt = \sqrt{\Delta \Sigma \int \pm \frac{1}{4} \frac{1}{2} \frac{3}{4} 123 n}$	-

1. Сведения о характерных точках границы уточняемого земельного участка с кадастровым номером 96:01:0002959:521 :							
Система координат СК-63, Зона 5							Зона № 5
Обозначение характерных точек границ	Координаты, м				Метод определения координат	Формулы, примененные для расчета средней квадратической погрешности определения координат характерных точек границ (Mt), с подставленными в такие формулы значениями и итоговые (вычисленные) значения Mt, м	Описание закрепления точки
	содержатся в Едином государственном реестре недвижимости		определены в результате выполнения комплексных кадастровых работ				
	X	Y	X	Y			
1	2	3	4	5	6	7	8
н361У	-	-	5180840.18	5291511.01	Метод спутниковых геодезических измерений (определений)	$Mt = \sqrt{\Delta \Sigma \int \pm 1/4 1/2 3/4 123 n}$	-
н468У	-	-	5180805.98	5291513.46	Метод спутниковых геодезических измерений (определений)	$Mt = \sqrt{\Delta \Sigma \int \pm 1/4 1/2 3/4 123 n}$	-
н467У	-	-	5180805.90	5291509.07	Метод спутниковых геодезических измерений (определений)	$Mt = \sqrt{\Delta \Sigma \int \pm 1/4 1/2 3/4 123 n}$	-
н466У	-	-	5180807.76	5291476.59	Метод спутниковых геодезических измерений (определений)	$Mt = \sqrt{\Delta \Sigma \int \pm 1/4 1/2 3/4 123 n}$	-
н465У	-	-	5180809.70	5291437.27	Метод спутниковых геодезических измерений (определений)	$Mt = \sqrt{\Delta \Sigma \int \pm 1/4 1/2 3/4 123 n}$	-
н464У	-	-	5180816.96	5291436.75	Метод спутниковых геодезических измерений (определений)	$Mt = \sqrt{\Delta \Sigma \int \pm 1/4 1/2 3/4 123 n}$	-
н463У	-	-	5180817.96	5291434.90	Метод спутниковых геодезических измерений (определений)	$Mt = \sqrt{\Delta \Sigma \int \pm 1/4 1/2 3/4 123 n}$	-
н462У	-	-	5180819.15	5291432.72	Метод спутниковых геодезических измерений (определений)	$Mt = \sqrt{\Delta \Sigma \int \pm 1/4 1/2 3/4 123 n}$	-
н461У	-	-	5180820.45	5291430.35	Метод спутниковых геодезических измерений (определений)	$Mt = \sqrt{\Delta \Sigma \int \pm 1/4 1/2 3/4 123 n}$	-
н460У	-	-	5180820.01	5291428.12	Метод спутниковых геодезических измерений (определений)	$Mt = \sqrt{\Delta \Sigma \int \pm 1/4 1/2 3/4 123 n}$	-
н1495У	-	-	5180821.79	5291427.52	Метод спутниковых геодезических измерений (определений)	$Mt = \sqrt{\Delta \Sigma \int \pm 1/4 1/2 3/4 123 n}$	-

**1. Сведения о характерных точках границы уточняемого земельного участка с кадастровым номером 96:01:0002959:521 :**

Система координат СК-63, Зона 5					Зона № 5		
Обозначение характерных точек границ	Координаты, м				Метод определения координат	Формулы, примененные для расчета средней квадратической погрешности определения координат характерных точек границ (Mt), с подставленными в такие формулы значениями и итоговые (вычисленные) значения Mt, м	Описание закрепления точки
	содержатся в Едином государственном реестре недвижимости		определены в результате выполнения комплексных кадастровых работ				
	X	Y	X	Y			
1	2	3	4	5	6	7	8
н1496У	-	-	5180822.18	5291425.03	Метод спутниковых геодезических измерений (определений)	$Mt = \sqrt{\Delta \Sigma \int \pm 1/4 1/2 3/4 123 n}$	-
н1497У	-	-	5180825.99	5291425.62	Метод спутниковых геодезических измерений (определений)	$Mt = \sqrt{\Delta \Sigma \int \pm 1/4 1/2 3/4 123 n}$	-
н1498У	-	-	5180828.56	5291428.38	Метод спутниковых геодезических измерений (определений)	$Mt = \sqrt{\Delta \Sigma \int \pm 1/4 1/2 3/4 123 n}$	-
н1499У	-	-	5180832.10	5291429.04	Метод спутниковых геодезических измерений (определений)	$Mt = \sqrt{\Delta \Sigma \int \pm 1/4 1/2 3/4 123 n}$	-
н1500У	-	-	5180832.43	5291426.51	Метод спутниковых геодезических измерений (определений)	$Mt = \sqrt{\Delta \Sigma \int \pm 1/4 1/2 3/4 123 n}$	-
н1493У	-	-	5180840.55	5291427.34	Метод спутниковых геодезических измерений (определений)	$Mt = \sqrt{\Delta \Sigma \int \pm 1/4 1/2 3/4 123 n}$	-

**2. Сведения о частях границ уточняемого земельного участка с кадастровым номером 96:01:0002959:521 :**

Обозначение части границ		Горизонтальное проложение (S), м	Описание прохождения части границ	Сведения о согласовании местоположения границ (согласовано/спорное)
от т.	до т.			
1	2	3	4	5
н1493У	н29У	5.00	-	-
н29У	н28У	4.88	-	-
н28У	н27У	2.56	-	-
н27У	н26У	7.44	-	-
н26У	н25У	4.33	-	-
н25У	н24У	5.01	-	-
н24У	н363У	9.42	-	-
н363У	н362У	12.20	-	-
н362У	н1494У	32.30	-	-
н1494У	н361У	5.97	-	-

**2. Сведения о частях границ уточняемого земельного участка с кадастровым номером 96:01:0002959:521 :**

Обозначение части границ		Горизонтальное проложение (S), м	Описание прохождения части границ	Сведения о согласовании местоположения границ (согласовано/спорное)
от т.	до т.			
1	2	3	4	5
н361У	н468У	34.29	-	-
н468У	н467У	4.39	-	-
н467У	н466У	32.53	-	-
н466У	н465У	39.37	-	-
н465У	н464У	7.28	-	-
н464У	н463У	2.10	-	-
н463У	н462У	2.48	-	-
н462У	н461У	2.70	-	-
н461У	н460У	2.27	-	-
н460У	н1495У	1.88	-	-
н1495У	н1496У	2.52	-	-
н1496У	н1497У	3.86	-	-
н1497У	н1498У	3.77	-	-
н1498У	н1499У	3.60	-	-
н1499У	н1500У	2.55	-	-
н1500У	н1493У	8.16	-	-

**3. Сведения о характеристиках уточняемого земельного участка с кадастровым номером 96:01:0002959:521 :**

№ п/п	Наименование характеристики земельного участка	Значение характеристики
1	2	3
1.	Адрес земельного участка	-
1.1.	Сведения о местоположении земельного участка (при отсутствии адреса) в структурированном в соответствии с федеральной информационной адресной системой виде	-
1.2.	Дополнительные сведения о местоположении земельного участка	-
2.	Площадь земельного участка ± величина погрешности определения (вычисления) площади ( $P \pm \Delta P$ ), м <sup>2</sup>	2452 ± 17
3.	Формула, примененная для вычисления предельной погрешности определения площади земельного участка, с подставленными значениями и итоговые (вычисленные) значения ( $\Delta P$ ), м <sup>2</sup>	$\Delta P = 3.5 * M_t * \sqrt{P} = 3.5 * 0,1 * \sqrt{2452} = 17$
4.	Площадь земельного участка согласно сведениям Единого государственного реестра недвижимости (Р <sub>кад</sub> ), м <sup>2</sup>	2452
5.	Оценка расхождения Р и Р <sub>кад</sub> (Р - Р <sub>кад</sub> ), м <sup>2</sup>	-
6.	Предельные минимальный и максимальный размеры земельного участка (Р <sub>мин</sub> и Р <sub>макс</sub> ), м <sup>2</sup>	-
7.	Вид (виды) разрешенного использования	-
7.1.	Дополнительные сведения об использовании земельного участка	-
8.	Кадастровый или иной государственный учетный номер (инвентарный) здания, сооружения, объекта незавершенного строительства, расположенного на земельном участке	96:01:0002959:355

**3. Сведения о характеристиках уточняемого земельного участка с кадастровым номером 96:01:0002959:521 :**

№ п/п	Наименование характеристики земельного участка	Значение характеристики
1	2	3
9.	Сведения о земельных участках (землях общего пользования, территории общего пользования), посредством которых обеспечивается доступ	Земли общего пользования
10.	Иные сведения	-

**4. Пояснения к сведениям об уточняемом земельном участке с кадастровым номером 96:01:0002959:521 :**

1.	-
----	---

## Сведения об уточняемых земельных участках

### 1. Сведения о характерных точках границы уточняемого земельного участка с кадастровым номером 96:01:0002959:522 :

Система координат СК-63, Зона 5

Зона №5

Обозначение характерных точек границ	Координаты, м				Метод определения координат	Формулы, примененные для расчета средней квадратической погрешности определения координат характерных точек границ (Mt), с подставленными в такие формулы значениями и итоговые (вычисленные) значения Mt, м	Описание закрепления точки
	содержатся в Едином государственном реестре недвижимости		определены в результате выполнения комплексных работ				
	X	Y	X	Y			
1	2	3	4	5	6	7	8
						-	
н407У	-	-	5180506.70	5291781.37	Метод спутниковых геодезических измерений (определений)	$Mt = \sqrt{\Delta \Sigma \int \pm \frac{1}{4} \frac{1}{2} \frac{3}{4} 123 n}$	-
н1501У	-	-	5180508.83	5291795.18	Метод спутниковых геодезических измерений (определений)	$Mt = \sqrt{\Delta \Sigma \int \pm \frac{1}{4} \frac{1}{2} \frac{3}{4} 123 n}$	-
н1502У	-	-	5180499.33	5291797.03	Метод спутниковых геодезических измерений (определений)	$Mt = \sqrt{\Delta \Sigma \int \pm \frac{1}{4} \frac{1}{2} \frac{3}{4} 123 n}$	-
н1503У	-	-	5180486.17	5291799.40	Метод спутниковых геодезических измерений (определений)	$Mt = \sqrt{\Delta \Sigma \int \pm \frac{1}{4} \frac{1}{2} \frac{3}{4} 123 n}$	-
н1504У	-	-	5180483.45	5291800.27	Метод спутниковых геодезических измерений (определений)	$Mt = \sqrt{\Delta \Sigma \int \pm \frac{1}{4} \frac{1}{2} \frac{3}{4} 123 n}$	-
н1505У	-	-	5180483.28	5291799.54	Метод спутниковых геодезических измерений (определений)	$Mt = \sqrt{\Delta \Sigma \int \pm \frac{1}{4} \frac{1}{2} \frac{3}{4} 123 n}$	-
н1506У	-	-	5180475.77	5291801.22	Метод спутниковых геодезических измерений (определений)	$Mt = \sqrt{\Delta \Sigma \int \pm \frac{1}{4} \frac{1}{2} \frac{3}{4} 123 n}$	-
н1129У	-	-	5180447.22	5291810.03	Метод спутниковых геодезических измерений (определений)	$Mt = \sqrt{\Delta \Sigma \int \pm \frac{1}{4} \frac{1}{2} \frac{3}{4} 123 n}$	-
н1128У	-	-	5180442.91	5291798.36	Метод спутниковых геодезических измерений (определений)	$Mt = \sqrt{\Delta \Sigma \int \pm \frac{1}{4} \frac{1}{2} \frac{3}{4} 123 n}$	-
н411У	-	-	5180447.55	5291796.88	Метод спутниковых геодезических измерений (определений)	$Mt = \sqrt{\Delta \Sigma \int \pm \frac{1}{4} \frac{1}{2} \frac{3}{4} 123 n}$	-

1. Сведения о характерных точках границы уточняемого земельного участка с кадастровым номером 96:01:0002959:522 :							
Система координат СК-63, Зона 5							Зона № 5
Обозначение характерных точек границ	Координаты, м				Метод определения координат	Формулы, примененные для расчета средней квадратической погрешности определения координат характерных точек границ (Mt), с подставленными в такие формулы значениями и итоговые (вычисленные) значения Mt, м	Описание закрепления точки
	содержатся в Едином государственном реестре недвижимости		определены в результате выполнения комплексных кадастровых работ				
	X	Y	X	Y			
1	2	3	4	5	6	7	8
н410У	-	-	5180470.90	5291789.45	Метод спутниковых геодезических измерений (определений)	$Mt = \sqrt{\Delta \Sigma \int \pm 1/4 1/2 3/4 123 n}$	-
н409У	-	-	5180479.54	5291786.63	Метод спутниковых геодезических измерений (определений)	$Mt = \sqrt{\Delta \Sigma \int \pm 1/4 1/2 3/4 123 n}$	-
н408У	-	-	5180490.81	5291784.67	Метод спутниковых геодезических измерений (определений)	$Mt = \sqrt{\Delta \Sigma \int \pm 1/4 1/2 3/4 123 n}$	-
н407У	-	-	5180506.70	5291781.37	Метод спутниковых геодезических измерений (определений)	$Mt = \sqrt{\Delta \Sigma \int \pm 1/4 1/2 3/4 123 n}$	-
2. Сведения о частях границ уточняемого земельного участка с кадастровым номером 96:01:0002959:522 :							
Обозначение части границ		Горизонтальное проложение (S), м	Описание прохождения части границ	Сведения о согласовании местоположения границ (согласовано/спорное)			
от т.	до т.						
1	2	3	4	5			
н407У	н1501У	13.97	-	-			
н1501У	н1502У	9.68	-	-			
н1502У	н1503У	13.37	-	-			
н1503У	н1504У	2.86	-	-			
н1504У	н1505У	0.75	-	-			
н1505У	н1506У	7.70	-	-			
н1506У	н1129У	29.88	-	-			
н1129У	н1128У	12.44	-	-			
н1128У	н411У	4.87	-	-			
н411У	н410У	24.50	-	-			
н410У	н409У	9.09	-	-			
н409У	н408У	11.44	-	-			
н408У	н407У	16.23	-	-			



<b>3. Сведения о характеристиках уточняемого земельного участка с кадастровым номером 96:01:0002959:522 :</b>		
<b>№ п/п</b>	<b>Наименование характеристики земельного участка</b>	<b>Значение характеристики</b>
<b>1</b>	<b>2</b>	<b>3</b>
1.	Адрес земельного участка	-
1.1.	Сведения о местоположении земельного участка (при отсутствии адреса) в структурированном в соответствии с федеральной информационной адресной системой виде	-
1.2.	Дополнительные сведения о местоположении земельного участка	-
2.	Площадь земельного участка $\pm$ величина погрешности определения (вычисления) площади ( $P \pm \Delta P$ ), м <sup>2</sup>	851 $\pm$ 10
3.	Формула, примененная для вычисления предельной погрешности определения площади земельного участка, с подставленными значениями и итоговые (вычисленные) значения ( $\Delta P$ ), м <sup>2</sup>	$\Delta P = 3.5 * M_t * \sqrt{P} = 3.5 * 0,1 * \sqrt{851} = 10$
4.	Площадь земельного участка согласно сведениям Единого государственного реестра недвижимости ( $P_{\text{кад}}$ ), м <sup>2</sup>	851
5.	Оценка расхождения $P$ и $P_{\text{кад}}$ ( $P - P_{\text{кад}}$ ), м <sup>2</sup>	-
6.	Предельные минимальный и максимальный размеры земельного участка ( $P_{\text{мин}}$ и $P_{\text{макс}}$ ), м <sup>2</sup>	- -
7.	Вид (виды) разрешенного использования	-
7.1.	Дополнительные сведения об использовании земельного участка	-
8.	Кадастровый или иной государственный учетный номер (инвентарный) здания, сооружения, объекта незавершенного строительства, расположенного на земельном участке	96:01:0002959:57
9.	Сведения о земельных участках (землях общего пользования, территории общего пользования), посредством которых обеспечивается доступ	Земли общего пользования
10.	Иные сведения	-
<b>4. Пояснения к сведениям об уточняемом земельном участке с кадастровым номером 96:01:0002959:522 :</b>		
1.	-	

## Сведения об уточняемых земельных участках

### 1. Сведения о характерных точках границы уточняемого земельного участка с кадастровым номером 96:01:0002959:523 :

Система координат СК-63, Зона 5

Зона №5

Обозначение характерных точек границ	Координаты, м				Метод определения координат	Формулы, примененные для расчета средней квадратической погрешности определения координат характерных точек границ (Mt), с подставленными в такие формулы значениями и итоговые (вычисленные) значения Mt, м	Описание закрепления точки
	содержатся в Едином государственном реестре недвижимости		определены в результате выполнения комплексных кадастровых работ				
	X	Y	X	Y			
1	2	3	4	5	6	7	8
						-	
н352У	-	-	5180912.63	5291326.27	Метод спутниковых геодезических измерений (определений)	$Mt = \sqrt{\Delta \Sigma \int \pm \frac{1}{4} \frac{1}{2} \frac{3}{4} 123 n}$	-
н355У	-	-	5180913.42	5291339.22	Метод спутниковых геодезических измерений (определений)	$Mt = \sqrt{\Delta \Sigma \int \pm \frac{1}{4} \frac{1}{2} \frac{3}{4} 123 n}$	-
н1191У	-	-	5180911.67	5291352.79	Метод спутниковых геодезических измерений (определений)	$Mt = \sqrt{\Delta \Sigma \int \pm \frac{1}{4} \frac{1}{2} \frac{3}{4} 123 n}$	-
н1190У	-	-	5180900.03	5291352.98	Метод спутниковых геодезических измерений (определений)	$Mt = \sqrt{\Delta \Sigma \int \pm \frac{1}{4} \frac{1}{2} \frac{3}{4} 123 n}$	-
н1189У	-	-	5180900.24	5291369.56	Метод спутниковых геодезических измерений (определений)	$Mt = \sqrt{\Delta \Sigma \int \pm \frac{1}{4} \frac{1}{2} \frac{3}{4} 123 n}$	-
н1188У	-	-	5180900.48	5291388.63	Метод спутниковых геодезических измерений (определений)	$Mt = \sqrt{\Delta \Sigma \int \pm \frac{1}{4} \frac{1}{2} \frac{3}{4} 123 n}$	-
н1187У	-	-	5180900.73	5291391.65	Метод спутниковых геодезических измерений (определений)	$Mt = \sqrt{\Delta \Sigma \int \pm \frac{1}{4} \frac{1}{2} \frac{3}{4} 123 n}$	-
н1186У	-	-	5180908.96	5291391.65	Метод спутниковых геодезических измерений (определений)	$Mt = \sqrt{\Delta \Sigma \int \pm \frac{1}{4} \frac{1}{2} \frac{3}{4} 123 n}$	-
н1185У	-	-	5180908.56	5291421.75	Метод спутниковых геодезических измерений (определений)	$Mt = \sqrt{\Delta \Sigma \int \pm \frac{1}{4} \frac{1}{2} \frac{3}{4} 123 n}$	-
н39У	-	-	5180902.34	5291421.47	Метод спутниковых геодезических измерений (определений)	$Mt = \sqrt{\Delta \Sigma \int \pm \frac{1}{4} \frac{1}{2} \frac{3}{4} 123 n}$	-

1. Сведения о характерных точках границы уточняемого земельного участка с кадастровым номером 96:01:0002959:523 :							
Система координат СК-63, Зона 5							Зона № 5
Обозначение характерных точек границ	Координаты, м				Метод определения координат	Формулы, примененные для расчета средней квадратической погрешности определения координат характерных точек границ (Mt), с подставленными в такие формулы значениями и итоговые (вычисленные) значения Mt, м	Описание закрепления точки
	содержатся в Едином государственном реестре недвижимости		определены в результате выполнения комплексных кадастровых работ				
	X	Y	X	Y			
1	2	3	4	5	6	7	8
н38У	-	-	5180902.48	5291416.79	Метод спутниковых геодезических измерений (определений)	$Mt = \sqrt{\Delta \Sigma \int \pm 1/4 1/2 3/4}^{123 n}$	-
н37У	-	-	5180901.56	5291416.76	Метод спутниковых геодезических измерений (определений)	$Mt = \sqrt{\Delta \Sigma \int \pm 1/4 1/2 3/4}^{123 n}$	-
н36У	-	-	5180892.08	5291416.34	Метод спутниковых геодезических измерений (определений)	$Mt = \sqrt{\Delta \Sigma \int \pm 1/4 1/2 3/4}^{123 n}$	-
н35У	-	-	5180892.28	5291412.00	Метод спутниковых геодезических измерений (определений)	$Mt = \sqrt{\Delta \Sigma \int \pm 1/4 1/2 3/4}^{123 n}$	-
н34У	-	-	5180872.78	5291410.44	Метод спутниковых геодезических измерений (определений)	$Mt = \sqrt{\Delta \Sigma \int \pm 1/4 1/2 3/4}^{123 n}$	-
н33У	-	-	5180872.57	5291412.92	Метод спутниковых геодезических измерений (определений)	$Mt = \sqrt{\Delta \Sigma \int \pm 1/4 1/2 3/4}^{123 n}$	-
н32У	-	-	5180856.40	5291411.23	Метод спутниковых геодезических измерений (определений)	$Mt = \sqrt{\Delta \Sigma \int \pm 1/4 1/2 3/4}^{123 n}$	-
н1507У	-	-	5180856.89	5291401.38	Метод спутниковых геодезических измерений (определений)	$Mt = \sqrt{\Delta \Sigma \int \pm 1/4 1/2 3/4}^{123 n}$	-
н1508У	-	-	5180864.99	5291401.57	Метод спутниковых геодезических измерений (определений)	$Mt = \sqrt{\Delta \Sigma \int \pm 1/4 1/2 3/4}^{123 n}$	-
н1509У	-	-	5180865.59	5291375.10	Метод спутниковых геодезических измерений (определений)	$Mt = \sqrt{\Delta \Sigma \int \pm 1/4 1/2 3/4}^{123 n}$	-
н1302У	-	-	5180866.14	5291350.95	Метод спутниковых геодезических измерений (определений)	$Mt = \sqrt{\Delta \Sigma \int \pm 1/4 1/2 3/4}^{123 n}$	-

**1. Сведения о характерных точках границы уточняемого земельного участка с кадастровым номером 96:01:0002959:523 :**

Система координат СК-63, Зона 5					Зона № 5		
Обозначение характерных точек границ	Координаты, м				Метод определения координат	Формулы, примененные для расчета средней квадратической погрешности определения координат характерных точек границ (Mt), с подставленными в такие формулы значениями и итоговые (вычисленные) значения Mt, м	Описание закрепления точки
	содержатся в Едином государственном реестре недвижимости		определены в результате выполнения комплексных кадастровых работ				
	X	Y	X	Y			
1	2	3	4	5	6	7	8
н1301У	-	-	5180883.93	5291349.90	Метод спутниковых геодезических измерений (определений)	$Mt = \sqrt{\Delta \Sigma \int \pm \frac{1}{4} \frac{1}{2} \frac{3}{4} 123 n}$	-
н1300У	-	-	5180884.18	5291342.03	Метод спутниковых геодезических измерений (определений)	$Mt = \sqrt{\Delta \Sigma \int \pm \frac{1}{4} \frac{1}{2} \frac{3}{4} 123 n}$	-
н1299У	-	-	5180883.58	5291328.92	Метод спутниковых геодезических измерений (определений)	$Mt = \sqrt{\Delta \Sigma \int \pm \frac{1}{4} \frac{1}{2} \frac{3}{4} 123 n}$	-
н1298У	-	-	5180883.53	5291327.78	Метод спутниковых геодезических измерений (определений)	$Mt = \sqrt{\Delta \Sigma \int \pm \frac{1}{4} \frac{1}{2} \frac{3}{4} 123 n}$	-
н1510У	-	-	5180899.31	5291326.96	Метод спутниковых геодезических измерений (определений)	$Mt = \sqrt{\Delta \Sigma \int \pm \frac{1}{4} \frac{1}{2} \frac{3}{4} 123 n}$	-
н352У	-	-	5180912.63	5291326.27	Метод спутниковых геодезических измерений (определений)	$Mt = \sqrt{\Delta \Sigma \int \pm \frac{1}{4} \frac{1}{2} \frac{3}{4} 123 n}$	-

**2. Сведения о частях границ уточняемого земельного участка с кадастровым номером 96:01:0002959:523 :**

Обозначение части границ		Горизонтальное проложение (S), м	Описание прохождения части границ	Сведения о согласовании местоположения границ (согласовано/спорное)
от т.	до т.			
1	2	3	4	5
н352У	н355У	12.97	-	-
н355У	н1191У	13.68	-	-
н1191У	н1190У	11.64	-	-
н1190У	н1189У	16.58	-	-
н1189У	н1188У	19.07	-	-
н1188У	н1187У	3.03	-	-
н1187У	н1186У	8.23	-	-
н1186У	н1185У	30.10	-	-
н1185У	н39У	6.23	-	-
н39У	н38У	4.68	-	-

**2. Сведения о частях границ уточняемого земельного участка с кадастровым номером 96:01:0002959:523 :**

Обозначение части границ		Горизонтальное проложение (S), м	Описание прохождения части границ	Сведения о согласовании местоположения границ (согласовано/спорное)
от т.	до т.			
1	2	3	4	5
н38У	н37У	0.92	-	-
н37У	н36У	9.49	-	-
н36У	н35У	4.34	-	-
н35У	н34У	19.56	-	-
н34У	н33У	2.49	-	-
н33У	н32У	16.26	-	-
н32У	н1507У	9.86	-	-
н1507У	н1508У	8.10	-	-
н1508У	н1509У	26.48	-	-
н1509У	н1302У	24.16	-	-
н1302У	н1301У	17.82	-	-
н1301У	н1300У	7.87	-	-
н1300У	н1299У	13.12	-	-
н1299У	н1298У	1.14	-	-
н1298У	н1510У	15.80	-	-
н1510У	н352У	13.34	-	-

**3. Сведения о характеристиках уточняемого земельного участка с кадастровым номером 96:01:0002959:523 :**

№ п/п	Наименование характеристики земельного участка	Значение характеристики
1	2	3
1.	Адрес земельного участка	-
1.1.	Сведения о местоположении земельного участка (при отсутствии адреса) в структурированном в соответствии с федеральной информационной адресной системой виде	-
1.2.	Дополнительные сведения о местоположении земельного участка	-
2.	Площадь земельного участка ± величина погрешности определения (вычисления) площади ( $P \pm \Delta P$ ), м <sup>2</sup>	3204 ± 20
3.	Формула, примененная для вычисления предельной погрешности определения площади земельного участка, с подставленными значениями и итоговые (вычисленные) значения ( $\Delta P$ ), м <sup>2</sup>	$\Delta P = 3.5 * M_t * \sqrt{P} = 3.5 * 0,1 * \sqrt{3204} = 20$
4.	Площадь земельного участка согласно сведениям Единого государственного реестра недвижимости (Р <sub>кад</sub> ), м <sup>2</sup>	3204
5.	Оценка расхождения Р и Р <sub>кад</sub> (Р - Р <sub>кад</sub> ), м <sup>2</sup>	-
6.	Предельные минимальный и максимальный размеры земельного участка (Р <sub>мин</sub> и Р <sub>макс</sub> ), м <sup>2</sup>	-
7.	Вид (виды) разрешенного использования	-
7.1.	Дополнительные сведения об использовании земельного участка	-

**3. Сведения о характеристиках уточняемого земельного участка с кадастровым номером 96:01:0002959:523 :**

<b>№ п/п</b>	<b>Наименование характеристики земельного участка</b>	<b>Значение характеристики</b>
<b>1</b>	<b>2</b>	<b>3</b>
8.	Кадастровый или иной государственный учетный номер (инвентарный) здания, сооружения, объекта незавершенного строительства, расположенного на земельном участке	96:01:0002959:257 96:01:0002959:260 96:01:0002959:470 96:01:0002959:472 96:01:0002959:648
9.	Сведения о земельных участках (землях общего пользования, территории общего пользования), посредством которых обеспечивается доступ	Земли общего пользования
10.	Иные сведения	-

**4. Пояснения к сведениям об уточняемом земельном участке с кадастровым номером 96:01:0002959:523 :**

1.	-
----	---

## Сведения об уточняемых земельных участках

### 1. Сведения о характерных точках границы уточняемого земельного участка с кадастровым номером 96:01:0002959:524 :

Система координат СК-63, Зона 5

Зона №5

Обозначение характерных точек границ	Координаты, м				Метод определения координат	Формулы, примененные для расчета средней квадратической погрешности определения координат характерных точек границ (Mt), с подставленными в такие формулы значениями и итоговые (вычисленные) значения Mt, м	Описание закрепления точки
	содержатся в Едином государственном реестре недвижимости		определены в результате выполнения комплексных кадастровых работ				
	X	Y	X	Y			
1	2	3	4	5	6	7	8
						-	
н1511У	-	-	5180980.33	5291726.29	Метод спутниковых геодезических измерений (определений)	$Mt = \sqrt{\Delta \Sigma \int \pm \frac{1}{4} \frac{1}{2} \frac{3}{4} 123 n}$	-
н1512У	-	-	5180980.42	5291727.53	Метод спутниковых геодезических измерений (определений)	$Mt = \sqrt{\Delta \Sigma \int \pm \frac{1}{4} \frac{1}{2} \frac{3}{4} 123 n}$	-
н1513У	-	-	5180981.20	5291738.56	Метод спутниковых геодезических измерений (определений)	$Mt = \sqrt{\Delta \Sigma \int \pm \frac{1}{4} \frac{1}{2} \frac{3}{4} 123 n}$	-
н1514У	-	-	5180985.44	5291759.67	Метод спутниковых геодезических измерений (определений)	$Mt = \sqrt{\Delta \Sigma \int \pm \frac{1}{4} \frac{1}{2} \frac{3}{4} 123 n}$	-
н1515У	-	-	5180986.94	5291774.37	Метод спутниковых геодезических измерений (определений)	$Mt = \sqrt{\Delta \Sigma \int \pm \frac{1}{4} \frac{1}{2} \frac{3}{4} 123 n}$	-
н1516У	-	-	5180987.47	5291779.56	Метод спутниковых геодезических измерений (определений)	$Mt = \sqrt{\Delta \Sigma \int \pm \frac{1}{4} \frac{1}{2} \frac{3}{4} 123 n}$	-
н733У	-	-	5180988.64	5291786.44	Метод спутниковых геодезических измерений (определений)	$Mt = \sqrt{\Delta \Sigma \int \pm \frac{1}{4} \frac{1}{2} \frac{3}{4} 123 n}$	-
н732У	-	-	5180988.13	5291786.72	Метод спутниковых геодезических измерений (определений)	$Mt = \sqrt{\Delta \Sigma \int \pm \frac{1}{4} \frac{1}{2} \frac{3}{4} 123 n}$	-
н731У	-	-	5180981.32	5291790.40	Метод спутниковых геодезических измерений (определений)	$Mt = \sqrt{\Delta \Sigma \int \pm \frac{1}{4} \frac{1}{2} \frac{3}{4} 123 n}$	-
н730У	-	-	5180960.45	5291801.81	Метод спутниковых геодезических измерений (определений)	$Mt = \sqrt{\Delta \Sigma \int \pm \frac{1}{4} \frac{1}{2} \frac{3}{4} 123 n}$	-

1. Сведения о характерных точках границы уточняемого земельного участка с кадастровым номером 96:01:0002959:524 :							
Система координат СК-63, Зона 5							Зона № 5
Обозначение характерных точек границ	Координаты, м				Метод определения координат	Формулы, примененные для расчета средней квадратической погрешности определения координат характерных точек границ (Mt), с подставленными в такие формулы значениями и итоговые (вычисленные) значения Mt, м	Описание закрепления точки
	содержатся в Едином государственном реестре недвижимости		определены в результате выполнения комплексных кадастровых работ				
	X	Y	X	Y			
1	2	3	4	5	6	7	8
н936У	-	-	5180959.09	5291797.78	Метод спутниковых геодезических измерений (определений)	$Mt = \sqrt{\Delta \Sigma \int \pm 1/4 1/2 3/4 123 n}$	-
н935У	-	-	5180957.62	5291792.29	Метод спутниковых геодезических измерений (определений)	$Mt = \sqrt{\Delta \Sigma \int \pm 1/4 1/2 3/4 123 n}$	-
н934У	-	-	5180958.12	5291792.26	Метод спутниковых геодезических измерений (определений)	$Mt = \sqrt{\Delta \Sigma \int \pm 1/4 1/2 3/4 123 n}$	-
н933У	-	-	5180959.11	5291792.18	Метод спутниковых геодезических измерений (определений)	$Mt = \sqrt{\Delta \Sigma \int \pm 1/4 1/2 3/4 123 n}$	-
н932У	-	-	5180957.89	5291780.71	Метод спутниковых геодезических измерений (определений)	$Mt = \sqrt{\Delta \Sigma \int \pm 1/4 1/2 3/4 123 n}$	-
н931У	-	-	5180955.17	5291755.25	Метод спутниковых геодезических измерений (определений)	$Mt = \sqrt{\Delta \Sigma \int \pm 1/4 1/2 3/4 123 n}$	-
н930У	-	-	5180954.56	5291747.99	Метод спутниковых геодезических измерений (определений)	$Mt = \sqrt{\Delta \Sigma \int \pm 1/4 1/2 3/4 123 n}$	-
н929У	-	-	5180952.87	5291728.37	Метод спутниковых геодезических измерений (определений)	$Mt = \sqrt{\Delta \Sigma \int \pm 1/4 1/2 3/4 123 n}$	-
н928У	-	-	5180952.80	5291727.37	Метод спутниковых геодезических измерений (определений)	$Mt = \sqrt{\Delta \Sigma \int \pm 1/4 1/2 3/4 123 n}$	-
н1517У	-	-	5180967.15	5291727.22	Метод спутниковых геодезических измерений (определений)	$Mt = \sqrt{\Delta \Sigma \int \pm 1/4 1/2 3/4 123 n}$	-
н1511У	-	-	5180980.33	5291726.29	Метод спутниковых геодезических измерений (определений)	$Mt = \sqrt{\Delta \Sigma \int \pm 1/4 1/2 3/4 123 n}$	-



**2. Сведения о частях границ уточняемого земельного участка с кадастровым номером 96:01:0002959:524 :**

Обозначение части границ		Горизонтальное проложение (S), м	Описание прохождения части границ	Сведения о согласовании местоположения границ (согласовано/спорное)
от т.	до т.			
1	2	3	4	5
н1511У	н1512У	1.24	-	-
н1512У	н1513У	11.06	-	-
н1513У	н1514У	21.53	-	-
н1514У	н1515У	14.78	-	-
н1515У	н1516У	5.22	-	-
н1516У	н733У	6.98	-	-
н733У	н732У	0.58	-	-
н732У	н731У	7.74	-	-
н731У	н730У	23.79	-	-
н730У	н936У	4.25	-	-
н936У	н935У	5.68	-	-
н935У	н934У	0.50	-	-
н934У	н933У	0.99	-	-
н933У	н932У	11.53	-	-
н932У	н931У	25.60	-	-
н931У	н930У	7.29	-	-
н930У	н929У	19.69	-	-
н929У	н928У	1.00	-	-
н928У	н1517У	14.35	-	-
н1517У	н1511У	13.21	-	-

**3. Сведения о характеристиках уточняемого земельного участка с кадастровым номером 96:01:0002959:524 :**

№ п/п	Наименование характеристики земельного участка	Значение характеристики
1	2	3
1.	Адрес земельного участка	-
1.1.	Сведения о местоположении земельного участка (при отсутствии адреса) в структурированном в соответствии с федеральной информационной адресной системой виде	-
1.2.	Дополнительные сведения о местоположении земельного участка	-
2.	Площадь земельного участка $\pm$ величина погрешности определения (вычисления) площади ( $P \pm \Delta P$ ), м <sup>2</sup>	1960 $\pm$ 15
3.	Формула, примененная для вычисления предельной погрешности определения площади земельного участка, с подставленными значениями и итоговые (вычисленные) значения ( $\Delta P$ ), м <sup>2</sup>	$\Delta P = 3.5 * M_t * \sqrt{P} = 3.5 * 0,1 * \sqrt{1960} = 15$
4.	Площадь земельного участка согласно сведениям Единого государственного реестра недвижимости (Ркад), м <sup>2</sup>	1957
5.	Оценка расхождения Р и Ркад ( $P - P_{кад}$ ), м <sup>2</sup>	3
6.	Предельные минимальный и максимальный размеры земельного участка ( $P_{мин}$ и $P_{макс}$ ), м <sup>2</sup>	- -
7.	Вид (виды) разрешенного использования	-

**3. Сведения о характеристиках уточняемого земельного участка с кадастровым номером 96:01:0002959:524 :**

<b>№ п/п</b>	<b>Наименование характеристики земельного участка</b>	<b>Значение характеристики</b>
<b>1</b>	<b>2</b>	<b>3</b>
7.1.	Дополнительные сведения об использовании земельного участка	-
8.	Кадастровый или иной государственный учетный номер (инвентарный) здания, сооружения, объекта незавершенного строительства, расположенного на земельном участке	96:01:0002959:350 96:01:0002959:351
9.	Сведения о земельных участках (землях общего пользования, территории общего пользования), посредством которых обеспечивается доступ	Земли общего пользования
10.	Иные сведения	-

**4. Пояснения к сведениям об уточняемом земельном участке с кадастровым номером 96:01:0002959:524 :**

1.	-
----	---

## Сведения об уточняемых земельных участках

### 1. Сведения о характерных точках границы уточняемого земельного участка с кадастровым номером 96:01:0002959:525 :

Система координат СК-63, Зона 5

Зона №5

Обозначение характерных точек границ	Координаты, м				Метод определения координат	Формулы, примененные для расчета средней квадратической погрешности определения координат характерных точек границ (Mt), с подставленными в такие формулы значениями и итоговые (вычисленные) значения Mt, м	Описание закрепления точки
	содержатся в Едином государственном реестре недвижимости		определены в результате выполнения комплексных кадастровых работ				
	X	Y	X	Y			
1	2	3	4	5	6	7	8
						-	
н625У	-	-	5181001.11	5291726.00	Метод спутниковых геодезических измерений (определений)	$Mt = \sqrt{\Delta \Sigma \int \pm 1/4 1/2 3/4 123 n}$	-
н624У	-	-	5181001.52	5291728.98	Метод спутниковых геодезических измерений (определений)	$Mt = \sqrt{\Delta \Sigma \int \pm 1/4 1/2 3/4 123 n}$	-
н623У	-	-	5181007.32	5291771.58	Метод спутниковых геодезических измерений (определений)	$Mt = \sqrt{\Delta \Sigma \int \pm 1/4 1/2 3/4 123 n}$	-
н622У	-	-	5181007.87	5291775.94	Метод спутниковых геодезических измерений (определений)	$Mt = \sqrt{\Delta \Sigma \int \pm 1/4 1/2 3/4 123 n}$	-
н621У	-	-	5181007.88	5291776.07	Метод спутниковых геодезических измерений (определений)	$Mt = \sqrt{\Delta \Sigma \int \pm 1/4 1/2 3/4 123 n}$	-
н733У	-	-	5180988.64	5291786.44	Метод спутниковых геодезических измерений (определений)	$Mt = \sqrt{\Delta \Sigma \int \pm 1/4 1/2 3/4 123 n}$	-
н1516У	-	-	5180987.47	5291779.56	Метод спутниковых геодезических измерений (определений)	$Mt = \sqrt{\Delta \Sigma \int \pm 1/4 1/2 3/4 123 n}$	-
н1515У	-	-	5180986.94	5291774.37	Метод спутниковых геодезических измерений (определений)	$Mt = \sqrt{\Delta \Sigma \int \pm 1/4 1/2 3/4 123 n}$	-
н1514У	-	-	5180985.44	5291759.67	Метод спутниковых геодезических измерений (определений)	$Mt = \sqrt{\Delta \Sigma \int \pm 1/4 1/2 3/4 123 n}$	-
н1513У	-	-	5180981.20	5291738.56	Метод спутниковых геодезических измерений (определений)	$Mt = \sqrt{\Delta \Sigma \int \pm 1/4 1/2 3/4 123 n}$	-

1. Сведения о характерных точках границы уточняемого земельного участка с кадастровым номером 96:01:0002959:525 :							
Система координат СК-63, Зона 5							Зона № 5
Обозначение характерных точек границ	Координаты, м				Метод определения координат	Формулы, примененные для расчета средней квадратической погрешности определения координат характерных точек границ (Mt), с подставленными в такие формулы значениями и итоговые (вычисленные) значения Mt, м	Описание закрепления точки
	содержатся в Едином государственном реестре недвижимости		определены в результате выполнения комплексных кадастровых работ				
	X	Y	X	Y			
1	2	3	4	5	6	7	8
н1512У	-	-	5180980.42	5291727.53	Метод спутниковых геодезических измерений (определений)	$Mt = \sqrt{\Delta \Sigma \int \pm 1/4 1/2 3/4 123 n}$	-
н1518У	-	-	5180995.71	5291725.89	Метод спутниковых геодезических измерений (определений)	$Mt = \sqrt{\Delta \Sigma \int \pm 1/4 1/2 3/4 123 n}$	-
н625У	-	-	5181001.11	5291726.00	Метод спутниковых геодезических измерений (определений)	$Mt = \sqrt{\Delta \Sigma \int \pm 1/4 1/2 3/4 123 n}$	-
2. Сведения о частях границ уточняемого земельного участка с кадастровым номером 96:01:0002959:525 :							
Обозначение части границ		Горизонтальное проложение (S), м	Описание прохождения части границ	Сведения о согласовании местоположения границ (согласовано/спорное)			
от т.	до т.						
1	2	3	4	5			
н625У	н624У	3.01	-	-			
н624У	н623У	42.99	-	-			
н623У	н622У	4.39	-	-			
н622У	н621У	0.13	-	-			
н621У	н733У	21.86	-	-			
н733У	н1516У	6.98	-	-			
н1516У	н1515У	5.22	-	-			
н1515У	н1514У	14.78	-	-			
н1514У	н1513У	21.53	-	-			
н1513У	н1512У	11.06	-	-			
н1512У	н1518У	15.38	-	-			
н1518У	н625У	5.40	-	-			
3. Сведения о характеристиках уточняемого земельного участка с кадастровым номером 96:01:0002959:525 :							
№ п/п	Наименование характеристики земельного участка			Значение характеристики			
1	2			3			
1.	Адрес земельного участка			-			

<b>3. Сведения о характеристиках уточняемого земельного участка с кадастровым номером 96:01:0002959:525 :</b>		
<b>№ п/п</b>	<b>Наименование характеристики земельного участка</b>	<b>Значение характеристики</b>
<b>1</b>	<b>2</b>	<b>3</b>
1.1.	Сведения о местоположении земельного участка (при отсутствии адреса) в структурированном в соответствии с федеральной информационной адресной системой виде	-
1.2.	Дополнительные сведения о местоположении земельного участка	-
2.	Площадь земельного участка ± величина погрешности определения (вычисления) площади ( $P \pm \Delta P$ ), м <sup>2</sup>	1143 ± 12
3.	Формула, примененная для вычисления предельной погрешности определения площади земельного участка, с подставленными значениями и итоговые (вычисленные) значения ( $\Delta P$ ), м <sup>2</sup>	$\Delta P = 3.5 * M_t * \sqrt{P} = 3.5 * 0,1 * \sqrt{1143} = 12$
4.	Площадь земельного участка согласно сведениям Единого государственного реестра недвижимости ( $R_{\text{кад}}$ ), м <sup>2</sup>	1143
5.	Оценка расхождения $P$ и $R_{\text{кад}}$ ( $P - R_{\text{кад}}$ ), м <sup>2</sup>	-
6.	Предельные минимальный и максимальный размеры земельного участка ( $R_{\text{мин}}$ и $R_{\text{макс}}$ ), м <sup>2</sup>	-
7.	Вид (виды) разрешенного использования	-
7.1.	Дополнительные сведения об использовании земельного участка	-
8.	Кадастровый или иной государственный учетный номер (инвентарный) здания, сооружения, объекта незавершенного строительства, расположенного на земельном участке	96:01:0002959:652
9.	Сведения о земельных участках (землях общего пользования, территории общего пользования), посредством которых обеспечивается доступ	Земли общего пользования
10.	Иные сведения	-
<b>4. Пояснения к сведениям об уточняемом земельном участке с кадастровым номером 96:01:0002959:525 :</b>		
1.	-	

## Сведения об уточняемых земельных участках

### 1. Сведения о характерных точках границы уточняемого земельного участка с кадастровым номером 96:01:0002959:526 :

Система координат СК-63, Зона 5

Зона №5

Обозначение характерных точек границ	Координаты, м				Метод определения координат	Формулы, примененные для расчета средней квадратической погрешности определения координат характерных точек границ (Mt), с подставленными в такие формулы значениями и итоговые (вычисленные) значения Mt, м	Описание закрепления точки
	содержатся в Едином государственном реестре недвижимости		определены в результате выполнения комплексных кадастровых работ				
	X	Y	X	Y			
1	2	3	4	5	6	7	8
						-	
н1345У	-	-	5180919.69	5291729.99	Метод спутниковых геодезических измерений (определений)	$Mt = \sqrt{\Delta \Sigma \int \pm \frac{1}{4} \frac{1}{2} \frac{3}{4} 123 n}$	-
н1344У	-	-	5180920.52	5291740.66	Метод спутниковых геодезических измерений (определений)	$Mt = \sqrt{\Delta \Sigma \int \pm \frac{1}{4} \frac{1}{2} \frac{3}{4} 123 n}$	-
н414У	-	-	5180917.90	5291747.55	Метод спутниковых геодезических измерений (определений)	$Mt = \sqrt{\Delta \Sigma \int \pm \frac{1}{4} \frac{1}{2} \frac{3}{4} 123 n}$	-
н445У	-	-	5180914.87	5291753.69	Метод спутниковых геодезических измерений (определений)	$Mt = \sqrt{\Delta \Sigma \int \pm \frac{1}{4} \frac{1}{2} \frac{3}{4} 123 n}$	-
н444У	-	-	5180912.37	5291758.86	Метод спутниковых геодезических измерений (определений)	$Mt = \sqrt{\Delta \Sigma \int \pm \frac{1}{4} \frac{1}{2} \frac{3}{4} 123 n}$	-
н967У	-	-	5180900.02	5291759.74	Метод спутниковых геодезических измерений (определений)	$Mt = \sqrt{\Delta \Sigma \int \pm \frac{1}{4} \frac{1}{2} \frac{3}{4} 123 n}$	-
н966У	-	-	5180899.94	5291758.26	Метод спутниковых геодезических измерений (определений)	$Mt = \sqrt{\Delta \Sigma \int \pm \frac{1}{4} \frac{1}{2} \frac{3}{4} 123 n}$	-
н965У	-	-	5180897.71	5291758.40	Метод спутниковых геодезических измерений (определений)	$Mt = \sqrt{\Delta \Sigma \int \pm \frac{1}{4} \frac{1}{2} \frac{3}{4} 123 n}$	-
н964У	-	-	5180897.79	5291759.88	Метод спутниковых геодезических измерений (определений)	$Mt = \sqrt{\Delta \Sigma \int \pm \frac{1}{4} \frac{1}{2} \frac{3}{4} 123 n}$	-
н963У	-	-	5180886.86	5291760.54	Метод спутниковых геодезических измерений (определений)	$Mt = \sqrt{\Delta \Sigma \int \pm \frac{1}{4} \frac{1}{2} \frac{3}{4} 123 n}$	-

1. Сведения о характерных точках границы уточняемого земельного участка с кадастровым номером 96:01:0002959:526 :							
Система координат СК-63, Зона 5							Зона № 5
Обозначение характерных точек границ	Координаты, м				Метод определения координат	Формулы, примененные для расчета средней квадратической погрешности определения координат характерных точек границ (Mt), с подставленными в такие формулы значениями и итоговые (вычисленные) значения Mt, м	Описание закрепления точки
	содержатся в Едином государственном реестре недвижимости		определены в результате выполнения комплексных кадастровых работ				
	X	Y	X	Y			
1	2	3	4	5	6	7	8
н962У	-	-	5180886.33	5291754.44	Метод спутниковых геодезических измерений (определений)	$Mt = \sqrt{\Delta \Sigma \int \pm 1/4 1/2 3/4 123 n}$	-
н961У	-	-	5180877.42	5291754.13	Метод спутниковых геодезических измерений (определений)	$Mt = \sqrt{\Delta \Sigma \int \pm 1/4 1/2 3/4 123 n}$	-
н722У	-	-	5180873.93	5291754.02	Метод спутниковых геодезических измерений (определений)	$Mt = \sqrt{\Delta \Sigma \int \pm 1/4 1/2 3/4 123 n}$	-
н721У	-	-	5180875.95	5291737.66	Метод спутниковых геодезических измерений (определений)	$Mt = \sqrt{\Delta \Sigma \int \pm 1/4 1/2 3/4 123 n}$	-
н1519У	-	-	5180884.15	5291731.81	Метод спутниковых геодезических измерений (определений)	$Mt = \sqrt{\Delta \Sigma \int \pm 1/4 1/2 3/4 123 n}$	-
н1520У	-	-	5180889.71	5291731.57	Метод спутниковых геодезических измерений (определений)	$Mt = \sqrt{\Delta \Sigma \int \pm 1/4 1/2 3/4 123 n}$	-
н1521У	-	-	5180900.15	5291731.12	Метод спутниковых геодезических измерений (определений)	$Mt = \sqrt{\Delta \Sigma \int \pm 1/4 1/2 3/4 123 n}$	-
н1345У	-	-	5180919.69	5291729.99	Метод спутниковых геодезических измерений (определений)	$Mt = \sqrt{\Delta \Sigma \int \pm 1/4 1/2 3/4 123 n}$	-
2. Сведения о частях границ уточняемого земельного участка с кадастровым номером 96:01:0002959:526 :							
Обозначение части границ		Горизонтальное проложение (S), м	Описание прохождения части границ	Сведения о согласовании местоположения границ (согласовано/спорное)			
от т.	до т.						
1	2	3	4	5			
н1345У	н1344У	10.70	-	-			
н1344У	н414У	7.37	-	-			
н414У	н445У	6.85	-	-			
н445У	н444У	5.74	-	-			

**2. Сведения о частях границ уточняемого земельного участка с кадастровым номером 96:01:0002959:526 :**

Обозначение части границ		Горизонтальное проложение (S), м	Описание прохождения части границ	Сведения о согласовании местоположения границ (согласовано/спорное)
от т.	до т.			
1	2	3	4	5
н444У	н967У	12.38	-	-
н967У	н966У	1.48	-	-
н966У	н965У	2.23	-	-
н965У	н964У	1.48	-	-
н964У	н963У	10.95	-	-
н963У	н962У	6.12	-	-
н962У	н961У	8.92	-	-
н961У	н722У	3.49	-	-
н722У	н721У	16.48	-	-
н721У	н1519У	10.07	-	-
н1519У	н1520У	5.57	-	-
н1520У	н1521У	10.45	-	-
н1521У	н1345У	19.57	-	-

**3. Сведения о характеристиках уточняемого земельного участка с кадастровым номером 96:01:0002959:526 :**

№ п/п	Наименование характеристики земельного участка	Значение характеристики
1	2	3
1.	Адрес земельного участка	-
1.1.	Сведения о местоположении земельного участка (при отсутствии адреса) в структурированном в соответствии с федеральной информационной адресной системой виде	-
1.2.	Дополнительные сведения о местоположении земельного участка	-
2.	Площадь земельного участка ± величина погрешности определения (вычисления) площади ( $P \pm \Delta P$ ), м <sup>2</sup>	1126 ± 12
3.	Формула, примененная для вычисления предельной погрешности определения площади земельного участка, с подставленными значениями и итоговые (вычисленные) значения ( $\Delta P$ ), м <sup>2</sup>	$\Delta P = 3.5 * M_t * \sqrt{P} = 3.5 * 0,1 * \sqrt{1126} = 12$
4.	Площадь земельного участка согласно сведениям Единого государственного реестра недвижимости (Р <sub>кад</sub> ), м <sup>2</sup>	1126
5.	Оценка расхождения Р и Р <sub>кад</sub> (Р - Р <sub>кад</sub> ), м <sup>2</sup>	-
6.	Предельные минимальный и максимальный размеры земельного участка (Р <sub>мин</sub> и Р <sub>макс</sub> ), м <sup>2</sup>	- -
7.	Вид (виды) разрешенного использования	-
7.1.	Дополнительные сведения об использовании земельного участка	-
8.	Кадастровый или иной государственный учетный номер (инвентарный) здания, сооружения, объекта незавершенного строительства, расположенного на земельном участке	96:01:0002959:352
9.	Сведения о земельных участках (землях общего пользования, территории общего пользования), посредством которых обеспечивается доступ	Земли общего пользования



**3. Сведения о характеристиках уточняемого земельного участка с кадастровым номером 96:01:0002959:526 :**

№ п/п	Наименование характеристики земельного участка	Значение характеристики
1	2	3
10.	Иные сведения	-

**4. Пояснения к сведениям об уточняемом земельном участке с кадастровым номером 96:01:0002959:526 :**

1.	-
----	---

## Сведения об уточняемых земельных участках

### 1. Сведения о характерных точках границы уточняемого земельного участка с кадастровым номером 96:01:0002959:527 :

Система координат СК-63, Зона 5

Зона №5

Обозначение характерных точек границ	Координаты, м				Метод определения координат	Формулы, примененные для расчета средней квадратической погрешности определения координат характерных точек границ (Mt), с подставленными в такие формулы значениями и итоговые (вычисленные) значения Mt, м	Описание закрепления точки
	содержатся в Едином государственном реестре недвижимости		определены в результате выполнения комплексных кадастровых работ				
	X	Y	X	Y			
1	2	3	4	5	6	7	8
						-	
н1522У	-	-	5180484.10	5291711.41	Метод спутниковых геодезических измерений (определений)	$Mt = \sqrt{\Delta \Sigma \int \pm \frac{1}{4} \frac{1}{2} \frac{3}{4} 123 n}$	-
н87У	-	-	5180484.10	5291712.15	Метод спутниковых геодезических измерений (определений)	$Mt = \sqrt{\Delta \Sigma \int \pm \frac{1}{4} \frac{1}{2} \frac{3}{4} 123 n}$	-
н97У	-	-	5180484.74	5291716.38	Метод спутниковых геодезических измерений (определений)	$Mt = \sqrt{\Delta \Sigma \int \pm \frac{1}{4} \frac{1}{2} \frac{3}{4} 123 n}$	-
н96У	-	-	5180486.25	5291727.20	Метод спутниковых геодезических измерений (определений)	$Mt = \sqrt{\Delta \Sigma \int \pm \frac{1}{4} \frac{1}{2} \frac{3}{4} 123 n}$	-
н95У	-	-	5180486.43	5291729.27	Метод спутниковых геодезических измерений (определений)	$Mt = \sqrt{\Delta \Sigma \int \pm \frac{1}{4} \frac{1}{2} \frac{3}{4} 123 n}$	-
н94У	-	-	5180486.94	5291733.73	Метод спутниковых геодезических измерений (определений)	$Mt = \sqrt{\Delta \Sigma \int \pm \frac{1}{4} \frac{1}{2} \frac{3}{4} 123 n}$	-
н93У	-	-	5180488.94	5291753.93	Метод спутниковых геодезических измерений (определений)	$Mt = \sqrt{\Delta \Sigma \int \pm \frac{1}{4} \frac{1}{2} \frac{3}{4} 123 n}$	-
н1323У	-	-	5180481.25	5291755.21	Метод спутниковых геодезических измерений (определений)	$Mt = \sqrt{\Delta \Sigma \int \pm \frac{1}{4} \frac{1}{2} \frac{3}{4} 123 n}$	-
н1322У	-	-	5180474.82	5291758.72	Метод спутниковых геодезических измерений (определений)	$Mt = \sqrt{\Delta \Sigma \int \pm \frac{1}{4} \frac{1}{2} \frac{3}{4} 123 n}$	-
н213У	-	-	5180467.66	5291762.00	Метод спутниковых геодезических измерений (определений)	$Mt = \sqrt{\Delta \Sigma \int \pm \frac{1}{4} \frac{1}{2} \frac{3}{4} 123 n}$	-

1. Сведения о характерных точках границы уточняемого земельного участка с кадастровым номером 96:01:0002959:527 :							
Система координат СК-63, Зона 5							Зона № 5
Обозначение характерных точек границ	Координаты, м				Метод определения координат	Формулы, примененные для расчета средней квадратической погрешности определения координат характерных точек границ (Mt), с подставленными в такие формулы значениями и итоговые (вычисленные) значения Mt, м	Описание закрепления точки
	содержатся в Едином государственном реестре недвижимости		определены в результате выполнения комплексных кадастровых работ				
	X	Y	X	Y			
1	2	3	4	5	6	7	8
н212У	-	-	5180464.84	5291750.95	Метод спутниковых геодезических измерений (определений)	$Mt = \sqrt{\Delta \Sigma \int \pm 1/4 1/2 3/4 123 n}$	-
н211У	-	-	5180462.67	5291738.75	Метод спутниковых геодезических измерений (определений)	$Mt = \sqrt{\Delta \Sigma \int \pm 1/4 1/2 3/4 123 n}$	-
н210У	-	-	5180462.08	5291738.87	Метод спутниковых геодезических измерений (определений)	$Mt = \sqrt{\Delta \Sigma \int \pm 1/4 1/2 3/4 123 n}$	-
н209У	-	-	5180461.35	5291734.74	Метод спутниковых геодезических измерений (определений)	$Mt = \sqrt{\Delta \Sigma \int \pm 1/4 1/2 3/4 123 n}$	-
н208У	-	-	5180460.42	5291729.72	Метод спутниковых геодезических измерений (определений)	$Mt = \sqrt{\Delta \Sigma \int \pm 1/4 1/2 3/4 123 n}$	-
н207У	-	-	5180459.54	5291725.31	Метод спутниковых геодезических измерений (определений)	$Mt = \sqrt{\Delta \Sigma \int \pm 1/4 1/2 3/4 123 n}$	-
н206У	-	-	5180458.80	5291717.24	Метод спутниковых геодезических измерений (определений)	$Mt = \sqrt{\Delta \Sigma \int \pm 1/4 1/2 3/4 123 n}$	-
н205У	-	-	5180458.85	5291715.94	Метод спутниковых геодезических измерений (определений)	$Mt = \sqrt{\Delta \Sigma \int \pm 1/4 1/2 3/4 123 n}$	-
н1523У	-	-	5180478.71	5291712.71	Метод спутниковых геодезических измерений (определений)	$Mt = \sqrt{\Delta \Sigma \int \pm 1/4 1/2 3/4 123 n}$	-
н1522У	-	-	5180484.10	5291711.41	Метод спутниковых геодезических измерений (определений)	$Mt = \sqrt{\Delta \Sigma \int \pm 1/4 1/2 3/4 123 n}$	-

**2. Сведения о частях границ уточняемого земельного участка с кадастровым номером 96:01:0002959:527 :**

Обозначение части границ		Горизонтальное проложение (S), м	Описание прохождения части границ	Сведения о согласовании местоположения границ (согласовано/спорное)
от т.	до т.			
1	2	3	4	5
н1522У	н87У	0.74	-	-
н87У	н97У	4.28	-	-
н97У	н96У	10.92	-	-
н96У	н95У	2.08	-	-
н95У	н94У	4.49	-	-
н94У	н93У	20.30	-	-
н93У	н1323У	7.80	-	-
н1323У	н1322У	7.33	-	-
н1322У	н213У	7.88	-	-
н213У	н212У	11.40	-	-
н212У	н211У	12.39	-	-
н211У	н210У	0.60	-	-
н210У	н209У	4.19	-	-
н209У	н208У	5.11	-	-
н208У	н207У	4.50	-	-
н207У	н206У	8.10	-	-
н206У	н205У	1.30	-	-
н205У	н1523У	20.12	-	-
н1523У	н1522У	5.54	-	-

**3. Сведения о характеристиках уточняемого земельного участка с кадастровым номером 96:01:0002959:527 :**

№ п/п	Наименование характеристики земельного участка	Значение характеристики
1	2	3
1.	Адрес земельного участка	-
1.1.	Сведения о местоположении земельного участка (при отсутствии адреса) в структурированном в соответствии с федеральной информационной адресной системой виде	-
1.2.	Дополнительные сведения о местоположении земельного участка	-
2.	Площадь земельного участка $\pm$ величина погрешности определения (вычисления) площади ( $P \pm \Delta P$ ), м <sup>2</sup>	1093 $\pm$ 12
3.	Формула, примененная для вычисления предельной погрешности определения площади земельного участка, с подставленными значениями и итоговые (вычисленные) значения ( $\Delta P$ ), м <sup>2</sup>	$\Delta P = 3.5 * M_t * \sqrt{P} = 3.5 * 0,1 * \sqrt{1093} = 12$
4.	Площадь земельного участка согласно сведениям Единого государственного реестра недвижимости (Ркад), м <sup>2</sup>	1093
5.	Оценка расхождения P и Ркад (P - Ркад), м <sup>2</sup>	-
6.	Предельные минимальный и максимальный размеры земельного участка (Рмин и Рмакс), м <sup>2</sup>	- -
7.	Вид (виды) разрешенного использования	-

**3. Сведения о характеристиках уточняемого земельного участка с кадастровым номером 96:01:0002959:527 :**

<b>№ п/п</b>	<b>Наименование характеристики земельного участка</b>	<b>Значение характеристики</b>
<b>1</b>	<b>2</b>	<b>3</b>
7.1.	Дополнительные сведения об использовании земельного участка	-
8.	Кадастровый или иной государственный учетный номер (инвентарный) здания, сооружения, объекта незавершенного строительства, расположенного на земельном участке	96:01:0002945:1226 96:01:0002959:639 96:01:0002959:640
9.	Сведения о земельных участках (землях общего пользования, территории общего пользования), посредством которых обеспечивается доступ	Земли общего пользования
10.	Иные сведения	-

**4. Пояснения к сведениям об уточняемом земельном участке с кадастровым номером 96:01:0002959:527 :**

1.	-
----	---

## Сведения об уточняемых земельных участках

### 1. Сведения о характерных точках границы уточняемого земельного участка с кадастровым номером 96:01:0002959:528 :

Система координат СК-63, Зона 5

Зона №5

Обозначение характерных точек границ	Координаты, м				Метод определения координат	Формулы, примененные для расчета средней квадратической погрешности определения координат характерных точек границ (Mt), с подставленными в такие формулы значениями и итоговые (вычисленные) значения Mt, м	Описание закрепления точки
	содержатся в Едином государственном реестре недвижимости		определены в результате выполнения комплексных кадастровых работ				
	X	Y	X	Y			
1	2	3	4	5	6	7	8
						-	
н1501У	-	-	5180508.83	5291795.18	Метод спутниковых геодезических измерений (определений)	$Mt = \sqrt{\Delta \Sigma \int \pm \frac{1}{4} \frac{1}{2} \frac{3}{4} 123 n}$	-
н98У	-	-	5180511.38	5291811.58	Метод спутниковых геодезических измерений (определений)	$Mt = \sqrt{\Delta \Sigma \int \pm \frac{1}{4} \frac{1}{2} \frac{3}{4} 123 n}$	-
н115У	-	-	5180500.13	5291815.07	Метод спутниковых геодезических измерений (определений)	$Mt = \sqrt{\Delta \Sigma \int \pm \frac{1}{4} \frac{1}{2} \frac{3}{4} 123 n}$	-
н114У	-	-	5180500.44	5291816.02	Метод спутниковых геодезических измерений (определений)	$Mt = \sqrt{\Delta \Sigma \int \pm \frac{1}{4} \frac{1}{2} \frac{3}{4} 123 n}$	-
н113У	-	-	5180480.69	5291821.73	Метод спутниковых геодезических измерений (определений)	$Mt = \sqrt{\Delta \Sigma \int \pm \frac{1}{4} \frac{1}{2} \frac{3}{4} 123 n}$	-
н112У	-	-	5180458.79	5291829.10	Метод спутниковых геодезических измерений (определений)	$Mt = \sqrt{\Delta \Sigma \int \pm \frac{1}{4} \frac{1}{2} \frac{3}{4} 123 n}$	-
н111У	-	-	5180455.79	5291830.26	Метод спутниковых геодезических измерений (определений)	$Mt = \sqrt{\Delta \Sigma \int \pm \frac{1}{4} \frac{1}{2} \frac{3}{4} 123 n}$	-
н1131У	-	-	5180453.85	5291827.73	Метод спутниковых геодезических измерений (определений)	$Mt = \sqrt{\Delta \Sigma \int \pm \frac{1}{4} \frac{1}{2} \frac{3}{4} 123 n}$	-
н1130У	-	-	5180447.27	5291810.16	Метод спутниковых геодезических измерений (определений)	$Mt = \sqrt{\Delta \Sigma \int \pm \frac{1}{4} \frac{1}{2} \frac{3}{4} 123 n}$	-
н1129У	-	-	5180447.22	5291810.03	Метод спутниковых геодезических измерений (определений)	$Mt = \sqrt{\Delta \Sigma \int \pm \frac{1}{4} \frac{1}{2} \frac{3}{4} 123 n}$	-

**1. Сведения о характерных точках границы уточняемого земельного участка с кадастровым номером 96:01:0002959:528 :**

Система координат СК-63, Зона 5					Зона № 5		
Обозначение характерных точек границ	Координаты, м				Метод определения координат	Формулы, примененные для расчета средней квадратической погрешности определения координат характерных точек границ (Mt), с подставленными в такие формулы значениями и итоговые (вычисленные) значения Mt, м	Описание закрепления точки
	содержатся в Едином государственном реестре недвижимости		определены в результате выполнения комплексных кадастровых работ				
	X	Y	X	Y			
1	2	3	4	5	6	7	8
н1506У	-	-	5180475.77	5291801.22	Метод спутниковых геодезических измерений (определений)	$Mt = \sqrt{\Delta \Sigma \int \pm \frac{1}{4} \frac{1}{2} \frac{3}{4} 123 n}$	-
н1505У	-	-	5180483.28	5291799.54	Метод спутниковых геодезических измерений (определений)	$Mt = \sqrt{\Delta \Sigma \int \pm \frac{1}{4} \frac{1}{2} \frac{3}{4} 123 n}$	-
н1504У	-	-	5180483.45	5291800.27	Метод спутниковых геодезических измерений (определений)	$Mt = \sqrt{\Delta \Sigma \int \pm \frac{1}{4} \frac{1}{2} \frac{3}{4} 123 n}$	-
н1503У	-	-	5180486.17	5291799.40	Метод спутниковых геодезических измерений (определений)	$Mt = \sqrt{\Delta \Sigma \int \pm \frac{1}{4} \frac{1}{2} \frac{3}{4} 123 n}$	-
н1502У	-	-	5180499.33	5291797.03	Метод спутниковых геодезических измерений (определений)	$Mt = \sqrt{\Delta \Sigma \int \pm \frac{1}{4} \frac{1}{2} \frac{3}{4} 123 n}$	-
н1501У	-	-	5180508.83	5291795.18	Метод спутниковых геодезических измерений (определений)	$Mt = \sqrt{\Delta \Sigma \int \pm \frac{1}{4} \frac{1}{2} \frac{3}{4} 123 n}$	-

**2. Сведения о частях границ уточняемого земельного участка с кадастровым номером 96:01:0002959:528 :**

Обозначение части границ		Горизонтальное проложение (S), м	Описание прохождения части границ	Сведения о согласовании местоположения границ (согласовано/спорное)
от т.	до т.			
1	2	3	4	5
н1501У	н98У	16.60	-	-
н98У	н115У	11.78	-	-
н115У	н114У	1.00	-	-
н114У	н113У	20.56	-	-
н113У	н112У	23.11	-	-
н112У	н111У	3.22	-	-
н111У	н1131У	3.19	-	-
н1131У	н1130У	18.76	-	-
н1130У	н1129У	0.14	-	-
н1129У	н1506У	29.88	-	-

<b>2. Сведения о частях границ уточняемого земельного участка с кадастровым номером 96:01:0002959:528 :</b>				
Обозначение части границ		Горизонтальное проложение (S), м	Описание прохождения части границ	Сведения о согласовании местоположения границ (согласовано/спорное)
от т.	до т.			
1	2	3	4	5
н1506У	н1505У	7.70	-	-
н1505У	н1504У	0.75	-	-
н1504У	н1503У	2.86	-	-
н1503У	н1502У	13.37	-	-
н1502У	н1501У	9.68	-	-
<b>3. Сведения о характеристиках уточняемого земельного участка с кадастровым номером 96:01:0002959:528 :</b>				
№ п/п	Наименование характеристики земельного участка	Значение характеристики		
1	2	3		
1.	Адрес земельного участка	-		
1.1.	Сведения о местоположении земельного участка (при отсутствии адреса) в структурированном в соответствии с федеральной информационной адресной системой виде	-		
1.2.	Дополнительные сведения о местоположении земельного участка	-		
2.	Площадь земельного участка ± величина погрешности определения (вычисления) площади ( $P \pm \Delta P$ ), м <sup>2</sup>	1234 ± 12		
3.	Формула, примененная для вычисления предельной погрешности определения площади земельного участка, с подставленными значениями и итоговые (вычисленные) значения ( $\Delta P$ ), м <sup>2</sup>	$\Delta P = 3.5 * M_t * \sqrt{P} = 3.5 * 0,1 * \sqrt{1234} = 12$		
4.	Площадь земельного участка согласно сведениям Единого государственного реестра недвижимости (Р <sub>кад</sub> ), м <sup>2</sup>	1234		
5.	Оценка расхождения Р и Р <sub>кад</sub> (Р - Р <sub>кад</sub> ), м <sup>2</sup>	-		
6.	Предельные минимальный и максимальный размеры земельного участка (Р <sub>мин</sub> и Р <sub>макс</sub> ), м <sup>2</sup>	-		
7.	Вид (виды) разрешенного использования	-		
7.1.	Дополнительные сведения об использовании земельного участка	-		
8.	Кадастровый или иной государственный учетный номер (инвентарный) здания, сооружения, объекта незавершенного строительства, расположенного на земельном участке	96:01:0002959:59 96:01:0002959:61		
9.	Сведения о земельных участках (землях общего пользования, территории общего пользования), посредством которых обеспечивается доступ	Земли общего пользования		
10.	Иные сведения	-		
<b>4. Пояснения к сведениям об уточняемом земельном участке с кадастровым номером 96:01:0002959:528 :</b>				
1.	-			



## Сведения об уточняемых земельных участках

### 1. Сведения о характерных точках границы уточняемого земельного участка с кадастровым номером 96:01:0002959:529 :

Система координат СК-63, Зона 5

Зона №5

Обозначение характерных точек границ	Координаты, м				Метод определения координат	Формулы, примененные для расчета средней квадратической погрешности определения координат характерных точек границ (Mt), с подставленными в такие формулы значениями и итоговые (вычисленные) значения Mt, м	Описание закрепления точки
	содержатся в Едином государственном реестре недвижимости		определены в результате выполнения комплексных работ				
	X	Y	X	Y			
1	2	3	4	5	6	7	8
						-	
н1261У	-	-	5180387.74	5291540.10	Метод спутниковых геодезических измерений (определений)	$Mt = \sqrt{\Delta \Sigma \int \pm \frac{1}{4} \frac{1}{2} \frac{3}{4} 123 n}$	-
н1260У	-	-	5180389.33	5291545.70	Метод спутниковых геодезических измерений (определений)	$Mt = \sqrt{\Delta \Sigma \int \pm \frac{1}{4} \frac{1}{2} \frac{3}{4} 123 n}$	-
н1259У	-	-	5180392.81	5291558.00	Метод спутниковых геодезических измерений (определений)	$Mt = \sqrt{\Delta \Sigma \int \pm \frac{1}{4} \frac{1}{2} \frac{3}{4} 123 n}$	-
н1524У	-	-	5180356.24	5291567.92	Метод спутниковых геодезических измерений (определений)	$Mt = \sqrt{\Delta \Sigma \int \pm \frac{1}{4} \frac{1}{2} \frac{3}{4} 123 n}$	-
н1525У	-	-	5180347.38	5291552.33	Метод спутниковых геодезических измерений (определений)	$Mt = \sqrt{\Delta \Sigma \int \pm \frac{1}{4} \frac{1}{2} \frac{3}{4} 123 n}$	-
н1526У	-	-	5180366.72	5291545.75	Метод спутниковых геодезических измерений (определений)	$Mt = \sqrt{\Delta \Sigma \int \pm \frac{1}{4} \frac{1}{2} \frac{3}{4} 123 n}$	-
н1527У	-	-	5180371.83	5291544.03	Метод спутниковых геодезических измерений (определений)	$Mt = \sqrt{\Delta \Sigma \int \pm \frac{1}{4} \frac{1}{2} \frac{3}{4} 123 n}$	-
н1528У	-	-	5180376.65	5291542.78	Метод спутниковых геодезических измерений (определений)	$Mt = \sqrt{\Delta \Sigma \int \pm \frac{1}{4} \frac{1}{2} \frac{3}{4} 123 n}$	-
н1529У	-	-	5180377.77	5291546.67	Метод спутниковых геодезических измерений (определений)	$Mt = \sqrt{\Delta \Sigma \int \pm \frac{1}{4} \frac{1}{2} \frac{3}{4} 123 n}$	-
н1530У	-	-	5180380.94	5291545.76	Метод спутниковых геодезических измерений (определений)	$Mt = \sqrt{\Delta \Sigma \int \pm \frac{1}{4} \frac{1}{2} \frac{3}{4} 123 n}$	-

1. Сведения о характерных точках границы уточняемого земельного участка с кадастровым номером 96:01:0002959:529 :							
Система координат СК-63, Зона 5							Зона № 5
Обозначение характерных точек границ	Координаты, м				Метод определения координат	Формулы, примененные для расчета средней квадратической погрешности определения координат характерных точек границ (Mt), с подставленными в такие формулы значениями и итоговые (вычисленные) значения Mt, м	Описание закрепления точки
	содержатся в Едином государственном реестре недвижимости		определены в результате выполнения комплексных кадастровых работ				
	X	Y	X	Y			
1	2	3	4	5	6	7	8
н1262У	-	-	5180379.98	5291542.39	Метод спутниковых геодезических измерений (определений)	$Mt = \sqrt{\Delta \Sigma \int \pm \frac{1}{4} \frac{1}{2} \frac{3}{4} 123 n}$	-
н1261У	-	-	5180387.74	5291540.10	Метод спутниковых геодезических измерений (определений)	$Mt = \sqrt{\Delta \Sigma \int \pm \frac{1}{4} \frac{1}{2} \frac{3}{4} 123 n}$	-
2. Сведения о частях границ уточняемого земельного участка с кадастровым номером 96:01:0002959:529 :							
Обозначение части границ		Горизонтальное проложение (S), м	Описание прохождения части границ	Сведения о согласовании местоположения границ (согласовано/спорное)			
от т.	до т.						
1	2	3	4	5			
н1261У	н1260У	5.82	-	-			
н1260У	н1259У	12.78	-	-			
н1259У	н1524У	37.89	-	-			
н1524У	н1525У	17.93	-	-			
н1525У	н1526У	20.43	-	-			
н1526У	н1527У	5.39	-	-			
н1527У	н1528У	4.98	-	-			
н1528У	н1529У	4.05	-	-			
н1529У	н1530У	3.30	-	-			
н1530У	н1262У	3.50	-	-			
н1262У	н1261У	8.09	-	-			
3. Сведения о характеристиках уточняемого земельного участка с кадастровым номером 96:01:0002959:529 :							
№ п/п	Наименование характеристики земельного участка			Значение характеристики			
1	2			3			
1.	Адрес земельного участка			-			
1.1.	Сведения о местоположении земельного участка (при отсутствии адреса) в структурированном в соответствии с федеральной информационной адресной системой виде			-			
1.2.	Дополнительные сведения о местоположении земельного участка			-			
2.	Площадь земельного участка ± величина погрешности определения (вычисления) площади (P ± ΔP), м2			725 ± 9			

<b>3. Сведения о характеристиках уточняемого земельного участка с кадастровым номером 96:01:0002959:529 :</b>		
<b>№ п/п</b>	<b>Наименование характеристики земельного участка</b>	<b>Значение характеристики</b>
<b>1</b>	<b>2</b>	<b>3</b>
3.	Формула, примененная для вычисления предельной погрешности определения площади земельного участка, с подставленными значениями и итоговые (вычисленные) значения ( $\Delta P$ ), м <sup>2</sup>	$\Delta P = 3.5 * M_t * \sqrt{P} = 3.5 * 0,1 * \sqrt{725} = 9$
4.	Площадь земельного участка согласно сведениям Единого государственного реестра недвижимости (Ркад), м <sup>2</sup>	725
5.	Оценка расхождения Р и Ркад (Р - Ркад), м <sup>2</sup>	-
6.	Предельные минимальный и максимальный размеры земельного участка (Рмин и Рмакс), м <sup>2</sup>	- -
7.	Вид (виды) разрешенного использования	-
7.1.	Дополнительные сведения об использовании земельного участка	-
8.	Кадастровый или иной государственный учетный номер (инвентарный) здания, сооружения, объекта незавершенного строительства, расположенного на земельном участке	96:01:0002959:101
9.	Сведения о земельных участках (землях общего пользования, территории общего пользования), посредством которых обеспечивается доступ	Земли общего пользования
10.	Иные сведения	-
<b>4. Пояснения к сведениям об уточняемом земельном участке с кадастровым номером 96:01:0002959:529 :</b>		
1.	-	

## Сведения об уточняемых земельных участках

### 1. Сведения о характерных точках границы уточняемого земельного участка с кадастровым номером 96:01:0002959:530 :

Система координат СК-63, Зона 5

Зона №5

Обозначение характерных точек границ	Координаты, м				Метод определения координат	Формулы, примененные для расчета средней квадратической погрешности определения координат характерных точек границ (Mt), с подставленными в такие формулы значениями и итоговые (вычисленные) значения Mt, м	Описание закрепления точки
	содержатся в Едином государственном реестре недвижимости		определены в результате выполнения комплексных кадастровых работ				
	X	Y	X	Y			
1	2	3	4	5	6	7	8
						-	
н1239У	-	-	5180363.42	5291447.32	Метод спутниковых геодезических измерений (определений)	$Mt = \sqrt{\Delta \Sigma \int \pm \frac{1}{4} \frac{1}{2} \frac{3}{4} 123 n}$	-
н1238У	-	-	5180363.96	5291460.70	Метод спутниковых геодезических измерений (определений)	$Mt = \sqrt{\Delta \Sigma \int \pm \frac{1}{4} \frac{1}{2} \frac{3}{4} 123 n}$	-
н1531У	-	-	5180301.89	5291469.12	Метод спутниковых геодезических измерений (определений)	$Mt = \sqrt{\Delta \Sigma \int \pm \frac{1}{4} \frac{1}{2} \frac{3}{4} 123 n}$	-
н1532У	-	-	5180297.16	5291453.15	Метод спутниковых геодезических измерений (определений)	$Mt = \sqrt{\Delta \Sigma \int \pm \frac{1}{4} \frac{1}{2} \frac{3}{4} 123 n}$	-
н1533У	-	-	5180317.56	5291450.71	Метод спутниковых геодезических измерений (определений)	$Mt = \sqrt{\Delta \Sigma \int \pm \frac{1}{4} \frac{1}{2} \frac{3}{4} 123 n}$	-
н1534У	-	-	5180325.50	5291450.20	Метод спутниковых геодезических измерений (определений)	$Mt = \sqrt{\Delta \Sigma \int \pm \frac{1}{4} \frac{1}{2} \frac{3}{4} 123 n}$	-
н1535У	-	-	5180328.88	5291449.91	Метод спутниковых геодезических измерений (определений)	$Mt = \sqrt{\Delta \Sigma \int \pm \frac{1}{4} \frac{1}{2} \frac{3}{4} 123 n}$	-
н1536У	-	-	5180328.70	5291443.18	Метод спутниковых геодезических измерений (определений)	$Mt = \sqrt{\Delta \Sigma \int \pm \frac{1}{4} \frac{1}{2} \frac{3}{4} 123 n}$	-
н1537У	-	-	5180330.33	5291443.08	Метод спутниковых геодезических измерений (определений)	$Mt = \sqrt{\Delta \Sigma \int \pm \frac{1}{4} \frac{1}{2} \frac{3}{4} 123 n}$	-
н1538У	-	-	5180336.98	5291445.50	Метод спутниковых геодезических измерений (определений)	$Mt = \sqrt{\Delta \Sigma \int \pm \frac{1}{4} \frac{1}{2} \frac{3}{4} 123 n}$	-

1. Сведения о характерных точках границы уточняемого земельного участка с кадастровым номером 96:01:0002959:530 :							
Система координат СК-63, Зона 5							Зона № 5
Обозначение характерных точек границ	Координаты, м				Метод определения координат	Формулы, примененные для расчета средней квадратической погрешности определения координат характерных точек границ (Mt), с подставленными в такие формулы значениями и итоговые (вычисленные) значения Mt, м	Описание закрепления точки
	содержатся в Едином государственном реестре недвижимости		определены в результате выполнения комплексных кадастровых работ				
	X	Y	X	Y			
1	2	3	4	5	6	7	8
н1539У	-	-	5180337.21	5291449.03	Метод спутниковых геодезических измерений (определений)	$Mt = \sqrt{\Delta \Sigma \int \pm 1/4 1/2 3/4 123 n}$	-
н1540У	-	-	5180356.21	5291447.78	Метод спутниковых геодезических измерений (определений)	$Mt = \sqrt{\Delta \Sigma \int \pm 1/4 1/2 3/4 123 n}$	-
н1239У	-	-	5180363.42	5291447.32	Метод спутниковых геодезических измерений (определений)	$Mt = \sqrt{\Delta \Sigma \int \pm 1/4 1/2 3/4 123 n}$	-
2. Сведения о частях границ уточняемого земельного участка с кадастровым номером 96:01:0002959:530 :							
Обозначение части границ		Горизонтальное проложение (S), м	Описание прохождения части границ	Сведения о согласовании местоположения границ (согласовано/спорное)			
от т.	до т.						
1	2	3	4	5			
н1239У	н1238У	13.39	-	-			
н1238У	н1531У	62.64	-	-			
н1531У	н1532У	16.66	-	-			
н1532У	н1533У	20.55	-	-			
н1533У	н1534У	7.96	-	-			
н1534У	н1535У	3.39	-	-			
н1535У	н1536У	6.73	-	-			
н1536У	н1537У	1.63	-	-			
н1537У	н1538У	7.08	-	-			
н1538У	н1539У	3.54	-	-			
н1539У	н1540У	19.04	-	-			
н1540У	н1239У	7.22	-	-			
3. Сведения о характеристиках уточняемого земельного участка с кадастровым номером 96:01:0002959:530 :							
№ п/п	Наименование характеристики земельного участка			Значение характеристики			
1	2			3			
1.	Адрес земельного участка			-			

<b>3. Сведения о характеристиках уточняемого земельного участка с кадастровым номером 96:01:0002959:530 :</b>		
<b>№ п/п</b>	<b>Наименование характеристики земельного участка</b>	<b>Значение характеристики</b>
<b>1</b>	<b>2</b>	<b>3</b>
1.1.	Сведения о местоположении земельного участка (при отсутствии адреса) в структурированном в соответствии с федеральной информационной адресной системой виде	-
1.2.	Дополнительные сведения о местоположении земельного участка	-
2.	Площадь земельного участка $\pm$ величина погрешности определения (вычисления) площади ( $P \pm \Delta P$ ), м <sup>2</sup>	1030 $\pm$ 11
3.	Формула, примененная для вычисления предельной погрешности определения площади земельного участка, с подставленными значениями и итоговые (вычисленные) значения ( $\Delta P$ ), м <sup>2</sup>	$\Delta P = 3.5 * M_t * \sqrt{P} = 3.5 * 0,1 * \sqrt{1030} = 11$
4.	Площадь земельного участка согласно сведениям Единого государственного реестра недвижимости ( $R_{кад}$ ), м <sup>2</sup>	1030
5.	Оценка расхождения $P$ и $R_{кад}$ ( $P - R_{кад}$ ), м <sup>2</sup>	-
6.	Предельные минимальный и максимальный размеры земельного участка ( $R_{мин}$ и $R_{макс}$ ), м <sup>2</sup>	-
7.	Вид (виды) разрешенного использования	-
7.1.	Дополнительные сведения об использовании земельного участка	-
8.	Кадастровый или иной государственный учетный номер (инвентарный) здания, сооружения, объекта незавершенного строительства, расположенного на земельном участке	96:01:0002959:251 96:01:0002959:291
9.	Сведения о земельных участках (землях общего пользования, территории общего пользования), посредством которых обеспечивается доступ	Земли общего пользования
10.	Иные сведения	-
<b>4. Пояснения к сведениям об уточняемом земельном участке с кадастровым номером 96:01:0002959:530 :</b>		
1.	-	

## Сведения об уточняемых земельных участках

### 1. Сведения о характерных точках границы уточняемого земельного участка с кадастровым номером 96:01:0002959:531 :

Система координат СК-63, Зона 5

Зона №5

Обозначение характерных точек границ	Координаты, м				Метод определения координат	Формулы, примененные для расчета средней квадратической погрешности определения координат характерных точек границ (Mt), с подставленными в такие формулы значениями и итоговые (вычисленные) значения Mt, м	Описание закрепления точки
	содержатся в Едином государственном реестре недвижимости		определены в результате выполнения комплексных работ				
	X	Y	X	Y			
1	2	3	4	5	6	7	8
						-	
н1259У	-	-	5180392.81	5291558.00	Метод спутниковых геодезических измерений (определений)	$Mt = \sqrt{\Delta \Sigma \int \pm \frac{1}{4} \frac{1}{2} \frac{3}{4} 123 n}$	-
н1258У	-	-	5180394.38	5291564.54	Метод спутниковых геодезических измерений (определений)	$Mt = \sqrt{\Delta \Sigma \int \pm \frac{1}{4} \frac{1}{2} \frac{3}{4} 123 n}$	-
н1257У	-	-	5180396.34	5291569.39	Метод спутниковых геодезических измерений (определений)	$Mt = \sqrt{\Delta \Sigma \int \pm \frac{1}{4} \frac{1}{2} \frac{3}{4} 123 n}$	-
н1426У	-	-	5180396.40	5291569.72	Метод спутниковых геодезических измерений (определений)	$Mt = \sqrt{\Delta \Sigma \int \pm \frac{1}{4} \frac{1}{2} \frac{3}{4} 123 n}$	-
н1425У	-	-	5180394.38	5291570.09	Метод спутниковых геодезических измерений (определений)	$Mt = \sqrt{\Delta \Sigma \int \pm \frac{1}{4} \frac{1}{2} \frac{3}{4} 123 n}$	-
н1424У	-	-	5180388.93	5291571.83	Метод спутниковых геодезических измерений (определений)	$Mt = \sqrt{\Delta \Sigma \int \pm \frac{1}{4} \frac{1}{2} \frac{3}{4} 123 n}$	-
н1423У	-	-	5180389.44	5291574.06	Метод спутниковых геодезических измерений (определений)	$Mt = \sqrt{\Delta \Sigma \int \pm \frac{1}{4} \frac{1}{2} \frac{3}{4} 123 n}$	-
н1422У	-	-	5180366.15	5291582.70	Метод спутниковых геодезических измерений (определений)	$Mt = \sqrt{\Delta \Sigma \int \pm \frac{1}{4} \frac{1}{2} \frac{3}{4} 123 n}$	-
н1541У	-	-	5180364.92	5291582.90	Метод спутниковых геодезических измерений (определений)	$Mt = \sqrt{\Delta \Sigma \int \pm \frac{1}{4} \frac{1}{2} \frac{3}{4} 123 n}$	-
н1542У	-	-	5180364.43	5291581.40	Метод спутниковых геодезических измерений (определений)	$Mt = \sqrt{\Delta \Sigma \int \pm \frac{1}{4} \frac{1}{2} \frac{3}{4} 123 n}$	-

1. Сведения о характерных точках границы уточняемого земельного участка с кадастровым номером 96:01:0002959:531 :							
Система координат СК-63, Зона 5							Зона № 5
Обозначение характерных точек границ	Координаты, м				Метод определения координат	Формулы, примененные для расчета средней квадратической погрешности определения координат характерных точек границ (Mt), с подставленными в такие формулы значениями и итоговые (вычисленные) значения Mt, м	Описание закрепления точки
	содержатся в Едином государственном реестре недвижимости		определены в результате выполнения комплексных кадастровых работ				
	X	Y	X	Y			
1	2	3	4	5	6	7	8
н1524У	-	-	5180356.24	5291567.92	Метод спутниковых геодезических измерений (определений)	$Mt = \sqrt{\Delta \Sigma \int \pm 1/4 1/2 3/4 123 n}$	-
н1259У	-	-	5180392.81	5291558.00	Метод спутниковых геодезических измерений (определений)	$Mt = \sqrt{\Delta \Sigma \int \pm 1/4 1/2 3/4 123 n}$	-
2. Сведения о частях границ уточняемого земельного участка с кадастровым номером 96:01:0002959:531 :							
Обозначение части границ		Горизонтальное проложение (S), м	Описание прохождения части границ	Сведения о согласовании местоположения границ (согласовано/спорное)			
от т.	до т.						
1	2	3	4	5			
н1259У	н1258У	6.73	-	-			
н1258У	н1257У	5.23	-	-			
н1257У	н1426У	0.34	-	-			
н1426У	н1425У	2.05	-	-			
н1425У	н1424У	5.72	-	-			
н1424У	н1423У	2.29	-	-			
н1423У	н1422У	24.84	-	-			
н1422У	н1541У	1.25	-	-			
н1541У	н1542У	1.58	-	-			
н1542У	н1524У	15.77	-	-			
н1524У	н1259У	37.89	-	-			
3. Сведения о характеристиках уточняемого земельного участка с кадастровым номером 96:01:0002959:531 :							
№ п/п	Наименование характеристики земельного участка			Значение характеристики			
1	2			3			
1.	Адрес земельного участка			-			
1.1.	Сведения о местоположении земельного участка (при отсутствии адреса) в структурированном в соответствии с федеральной информационной адресной системой виде			-			
1.2.	Дополнительные сведения о местоположении земельного участка			-			
2.	Площадь земельного участка ± величина погрешности определения (вычисления) площади (P ± ΔP), м2			536 ± 8			



<b>3. Сведения о характеристиках уточняемого земельного участка с кадастровым номером 96:01:0002959:531 :</b>		
<b>№ п/п</b>	<b>Наименование характеристики земельного участка</b>	<b>Значение характеристики</b>
<b>1</b>	<b>2</b>	<b>3</b>
3.	Формула, примененная для вычисления предельной погрешности определения площади земельного участка, с подставленными значениями и итоговые (вычисленные) значения ( $\Delta P$ ), м <sup>2</sup>	$\Delta P = 3.5 * M_t * \sqrt{P} = 3.5 * 0,1 * \sqrt{536} = 8$
4.	Площадь земельного участка согласно сведениям Единого государственного реестра недвижимости (Ркад), м <sup>2</sup>	536
5.	Оценка расхождения Р и Ркад (Р - Ркад), м <sup>2</sup>	-
6.	Предельные минимальный и максимальный размеры земельного участка (Рмин и Рмакс), м <sup>2</sup>	- -
7.	Вид (виды) разрешенного использования	-
7.1.	Дополнительные сведения об использовании земельного участка	-
8.	Кадастровый или иной государственный учетный номер (инвентарный) здания, сооружения, объекта незавершенного строительства, расположенного на земельном участке	96:01:0002959:95
9.	Сведения о земельных участках (землях общего пользования, территории общего пользования), посредством которых обеспечивается доступ	Земли общего пользования
10.	Иные сведения	-
<b>4. Пояснения к сведениям об уточняемом земельном участке с кадастровым номером 96:01:0002959:531 :</b>		
1.	-	

## Сведения об уточняемых земельных участках

### 1. Сведения о характерных точках границы уточняемого земельного участка с кадастровым номером 96:01:0002959:532 :

Система координат СК-63, Зона 5

Зона №5

Обозначение характерных точек границ	Координаты, м				Метод определения координат	Формулы, примененные для расчета средней квадратической погрешности определения координат характерных точек границ (Mt), с подставленными в такие формулы значениями и итоговые (вычисленные) значения Mt, м	Описание закрепления точки
	содержатся в Едином государственном реестре недвижимости		определены в результате выполнения комплексных работ				
	X	Y	X	Y			
1	2	3	4	5	6	7	8
						-	
н1543У	-	-	5180508.10	5291505.30	Метод спутниковых геодезических измерений (определений)	$Mt = \sqrt{\Delta \Sigma \int \pm \frac{1}{4} \frac{1}{2} \frac{3}{4} 123 n}$	-
н1544У	-	-	5180507.97	5291507.04	Метод спутниковых геодезических измерений (определений)	$Mt = \sqrt{\Delta \Sigma \int \pm \frac{1}{4} \frac{1}{2} \frac{3}{4} 123 n}$	-
н1545У	-	-	5180507.56	5291512.22	Метод спутниковых геодезических измерений (определений)	$Mt = \sqrt{\Delta \Sigma \int \pm \frac{1}{4} \frac{1}{2} \frac{3}{4} 123 n}$	-
н1387У	-	-	5180507.04	5291518.72	Метод спутниковых геодезических измерений (определений)	$Mt = \sqrt{\Delta \Sigma \int \pm \frac{1}{4} \frac{1}{2} \frac{3}{4} 123 n}$	-
н1386У	-	-	5180505.19	5291518.29	Метод спутниковых геодезических измерений (определений)	$Mt = \sqrt{\Delta \Sigma \int \pm \frac{1}{4} \frac{1}{2} \frac{3}{4} 123 n}$	-
н1385У	-	-	5180499.80	5291518.04	Метод спутниковых геодезических измерений (определений)	$Mt = \sqrt{\Delta \Sigma \int \pm \frac{1}{4} \frac{1}{2} \frac{3}{4} 123 n}$	-
н1384У	-	-	5180497.99	5291518.60	Метод спутниковых геодезических измерений (определений)	$Mt = \sqrt{\Delta \Sigma \int \pm \frac{1}{4} \frac{1}{2} \frac{3}{4} 123 n}$	-
н1383У	-	-	5180490.41	5291519.35	Метод спутниковых геодезических измерений (определений)	$Mt = \sqrt{\Delta \Sigma \int \pm \frac{1}{4} \frac{1}{2} \frac{3}{4} 123 n}$	-
н1382У	-	-	5180478.01	5291516.53	Метод спутниковых геодезических измерений (определений)	$Mt = \sqrt{\Delta \Sigma \int \pm \frac{1}{4} \frac{1}{2} \frac{3}{4} 123 n}$	-
н1396У	-	-	5180478.29	5291511.64	Метод спутниковых геодезических измерений (определений)	$Mt = \sqrt{\Delta \Sigma \int \pm \frac{1}{4} \frac{1}{2} \frac{3}{4} 123 n}$	-

1. Сведения о характерных точках границы уточняемого земельного участка с кадастровым номером 96:01:0002959:532 :							
Система координат СК-63, Зона 5							Зона № 5
Обозначение характерных точек границ	Координаты, м				Метод определения координат	Формулы, примененные для расчета средней квадратической погрешности определения координат характерных точек границ (Mt), с подставленными в такие формулы значениями и итоговые (вычисленные) значения Mt, м	Описание закрепления точки
	содержатся в Едином государственном реестре недвижимости		определены в результате выполнения комплексных кадастровых работ				
	X	Y	X	Y			
1	2	3	4	5	6	7	8
н1395У	-	-	5180478.79	5291502.92	Метод спутниковых геодезических измерений (определений)	$Mt = \sqrt{\Delta \Sigma \int \pm 1/4 1/2 3/4 123 n}$	-
н1394У	-	-	5180479.23	5291500.19	Метод спутниковых геодезических измерений (определений)	$Mt = \sqrt{\Delta \Sigma \int \pm 1/4 1/2 3/4 123 n}$	-
н1546У	-	-	5180487.61	5291498.96	Метод спутниковых геодезических измерений (определений)	$Mt = \sqrt{\Delta \Sigma \int \pm 1/4 1/2 3/4 123 n}$	-
н1543У	-	-	5180508.10	5291505.30	Метод спутниковых геодезических измерений (определений)	$Mt = \sqrt{\Delta \Sigma \int \pm 1/4 1/2 3/4 123 n}$	-
2. Сведения о частях границ уточняемого земельного участка с кадастровым номером 96:01:0002959:532 :							
Обозначение части границ		Горизонтальное проложение (S), м	Описание прохождения части границ	Сведения о согласовании местоположения границ (согласовано/спорное)			
от т.	до т.						
1	2	3	4	5			
н1543У	н1544У	1.74	-	-			
н1544У	н1545У	5.20	-	-			
н1545У	н1387У	6.52	-	-			
н1387У	н1386У	1.90	-	-			
н1386У	н1385У	5.40	-	-			
н1385У	н1384У	1.89	-	-			
н1384У	н1383У	7.62	-	-			
н1383У	н1382У	12.72	-	-			
н1382У	н1396У	4.90	-	-			
н1396У	н1395У	8.73	-	-			
н1395У	н1394У	2.77	-	-			
н1394У	н1546У	8.47	-	-			
н1546У	н1543У	21.45	-	-			

<b>3. Сведения о характеристиках уточняемого земельного участка с кадастровым номером 96:01:0002959:532 :</b>		
<b>№ п/п</b>	<b>Наименование характеристики земельного участка</b>	<b>Значение характеристики</b>
<b>1</b>	<b>2</b>	<b>3</b>
1.	Адрес земельного участка	-
1.1.	Сведения о местоположении земельного участка (при отсутствии адреса) в структурированном в соответствии с федеральной информационной адресной системой виде	-
1.2.	Дополнительные сведения о местоположении земельного участка	-
2.	Площадь земельного участка $\pm$ величина погрешности определения (вычисления) площади ( $P \pm \Delta P$ ), м <sup>2</sup>	496 $\pm$ 8
3.	Формула, примененная для вычисления предельной погрешности определения площади земельного участка, с подставленными значениями и итоговые (вычисленные) значения ( $\Delta P$ ), м <sup>2</sup>	$\Delta P = 3.5 * M_t * \sqrt{P} = 3.5 * 0,1 * \sqrt{496} = 8$
4.	Площадь земельного участка согласно сведениям Единого государственного реестра недвижимости ( $P_{\text{кад}}$ ), м <sup>2</sup>	496
5.	Оценка расхождения $P$ и $P_{\text{кад}}$ ( $P - P_{\text{кад}}$ ), м <sup>2</sup>	-
6.	Предельные минимальный и максимальный размеры земельного участка ( $P_{\text{мин}}$ и $P_{\text{макс}}$ ), м <sup>2</sup>	- -
7.	Вид (виды) разрешенного использования	-
7.1.	Дополнительные сведения об использовании земельного участка	-
8.	Кадастровый или иной государственный учетный номер (инвентарный) здания, сооружения, объекта незавершенного строительства, расположенного на земельном участке	96:01:0002959:53
9.	Сведения о земельных участках (землях общего пользования, территории общего пользования), посредством которых обеспечивается доступ	Земли общего пользования
10.	Иные сведения	-
<b>4. Пояснения к сведениям об уточняемом земельном участке с кадастровым номером 96:01:0002959:532 :</b>		
1.	-	

## Сведения об уточняемых земельных участках

### 1. Сведения о характерных точках границы уточняемого земельного участка с кадастровым номером 96:01:0002959:533 :

Система координат СК-63, Зона 5

Зона №5

Обозначение характерных точек границ	Координаты, м				Метод определения координат	Формулы, примененные для расчета средней квадратической погрешности определения координат характерных точек границ (Mt), с подставленными в такие формулы значениями и итоговые (вычисленные) значения Mt, м	Описание закрепления точки
	содержатся в Едином государственном реестре недвижимости		определены в результате выполнения комплексных кадастровых работ				
	X	Y	X	Y			
1	2	3	4	5	6	7	8
						-	
н1547У	-	-	5180542.40	5291514.44	Метод спутниковых геодезических измерений (определений)	$Mt = \sqrt{\Delta \Sigma \int \pm \frac{1}{4} \frac{1}{2} \frac{3}{4} 123 n}$	-
н1357У	-	-	5180537.82	5291525.99	Метод спутниковых геодезических измерений (определений)	$Mt = \sqrt{\Delta \Sigma \int \pm \frac{1}{4} \frac{1}{2} \frac{3}{4} 123 n}$	-
н1393У	-	-	5180533.60	5291523.87	Метод спутниковых геодезических измерений (определений)	$Mt = \sqrt{\Delta \Sigma \int \pm \frac{1}{4} \frac{1}{2} \frac{3}{4} 123 n}$	-
н1392У	-	-	5180519.81	5291519.32	Метод спутниковых геодезических измерений (определений)	$Mt = \sqrt{\Delta \Sigma \int \pm \frac{1}{4} \frac{1}{2} \frac{3}{4} 123 n}$	-
н1391У	-	-	5180518.95	5291520.60	Метод спутниковых геодезических измерений (определений)	$Mt = \sqrt{\Delta \Sigma \int \pm \frac{1}{4} \frac{1}{2} \frac{3}{4} 123 n}$	-
н1390У	-	-	5180512.94	5291519.72	Метод спутниковых геодезических измерений (определений)	$Mt = \sqrt{\Delta \Sigma \int \pm \frac{1}{4} \frac{1}{2} \frac{3}{4} 123 n}$	-
н1389У	-	-	5180512.44	5291519.41	Метод спутниковых геодезических измерений (определений)	$Mt = \sqrt{\Delta \Sigma \int \pm \frac{1}{4} \frac{1}{2} \frac{3}{4} 123 n}$	-
н1388У	-	-	5180511.90	5291519.08	Метод спутниковых геодезических измерений (определений)	$Mt = \sqrt{\Delta \Sigma \int \pm \frac{1}{4} \frac{1}{2} \frac{3}{4} 123 n}$	-
н1387У	-	-	5180507.04	5291518.72	Метод спутниковых геодезических измерений (определений)	$Mt = \sqrt{\Delta \Sigma \int \pm \frac{1}{4} \frac{1}{2} \frac{3}{4} 123 n}$	-
н1545У	-	-	5180507.56	5291512.22	Метод спутниковых геодезических измерений (определений)	$Mt = \sqrt{\Delta \Sigma \int \pm \frac{1}{4} \frac{1}{2} \frac{3}{4} 123 n}$	-

1. Сведения о характерных точках границы уточняемого земельного участка с кадастровым номером 96:01:0002959:533 :							
Система координат СК-63, Зона 5							Зона № 5
Обозначение характерных точек границ	Координаты, м				Метод определения координат	Формулы, примененные для расчета средней квадратической погрешности определения координат характерных точек границ (Mt), с подставленными в такие формулы значениями и итоговые (вычисленные) значения Mt, м	Описание закрепления точки
	содержатся в Едином государственном реестре недвижимости		определены в результате выполнения комплексных кадастровых работ				
	X	Y	X	Y			
1	2	3	4	5	6	7	8
н1544У	-	-	5180507.97	5291507.04	Метод спутниковых геодезических измерений (определений)	$Mt = \sqrt{\Delta \Sigma \int \pm 1/4 1/2 3/4 123 n}$	-
н1543У	-	-	5180508.10	5291505.30	Метод спутниковых геодезических измерений (определений)	$Mt = \sqrt{\Delta \Sigma \int \pm 1/4 1/2 3/4 123 n}$	-
н1547У	-	-	5180542.40	5291514.44	Метод спутниковых геодезических измерений (определений)	$Mt = \sqrt{\Delta \Sigma \int \pm 1/4 1/2 3/4 123 n}$	-
2. Сведения о частях границ уточняемого земельного участка с кадастровым номером 96:01:0002959:533 :							
Обозначение части границ		Горизонтальное проложение (S), м	Описание прохождения части границ	Сведения о согласовании местоположения границ (согласовано/спорное)			
от т.	до т.						
1	2	3	4	5			
н1547У	н1357У	12.42	-	-			
н1357У	н1393У	4.72	-	-			
н1393У	н1392У	14.52	-	-			
н1392У	н1391У	1.54	-	-			
н1391У	н1390У	6.07	-	-			
н1390У	н1389У	0.59	-	-			
н1389У	н1388У	0.63	-	-			
н1388У	н1387У	4.87	-	-			
н1387У	н1545У	6.52	-	-			
н1545У	н1544У	5.20	-	-			
н1544У	н1543У	1.74	-	-			
н1543У	н1547У	35.50	-	-			
3. Сведения о характеристиках уточняемого земельного участка с кадастровым номером 96:01:0002959:533 :							
№ п/п	Наименование характеристики земельного участка			Значение характеристики			
1	2			3			
1.	Адрес земельного участка			-			

<b>3. Сведения о характеристиках уточняемого земельного участка с кадастровым номером 96:01:0002959:533 :</b>		
<b>№ п/п</b>	<b>Наименование характеристики земельного участка</b>	<b>Значение характеристики</b>
<b>1</b>	<b>2</b>	<b>3</b>
1.1.	Сведения о местоположении земельного участка (при отсутствии адреса) в структурированном в соответствии с федеральной информационной адресной системой виде	-
1.2.	Дополнительные сведения о местоположении земельного участка	-
2.	Площадь земельного участка $\pm$ величина погрешности определения (вычисления) площади ( $P \pm \Delta P$ ), м <sup>2</sup>	395 $\pm$ 7
3.	Формула, примененная для вычисления предельной погрешности определения площади земельного участка, с подставленными значениями и итоговые (вычисленные) значения ( $\Delta P$ ), м <sup>2</sup>	$\Delta P = 3.5 * M_t * \sqrt{P} = 3.5 * 0,1 * \sqrt{395} = 7$
4.	Площадь земельного участка согласно сведениям Единого государственного реестра недвижимости ( $P_{\text{кад}}$ ), м <sup>2</sup>	394
5.	Оценка расхождения $P$ и $P_{\text{кад}}$ ( $P - P_{\text{кад}}$ ), м <sup>2</sup>	1
6.	Предельные минимальный и максимальный размеры земельного участка ( $R_{\text{мин}}$ и $R_{\text{макс}}$ ), м <sup>2</sup>	-
7.	Вид (виды) разрешенного использования	-
7.1.	Дополнительные сведения об использовании земельного участка	-
8.	Кадастровый или иной государственный учетный номер (инвентарный) здания, сооружения, объекта незавершенного строительства, расположенного на земельном участке	96:01:0002959:43
9.	Сведения о земельных участках (землях общего пользования, территории общего пользования), посредством которых обеспечивается доступ	Земли общего пользования
10.	Иные сведения	-
<b>4. Пояснения к сведениям об уточняемом земельном участке с кадастровым номером 96:01:0002959:533 :</b>		
1.	-	

## Сведения об уточняемых земельных участках

### 1. Сведения о характерных точках границы уточняемого земельного участка с кадастровым номером 96:01:0002959:534 :

Система координат СК-63, Зона 5

Зона №5

Обозначение характерных точек границ	Координаты, м				Метод определения координат	Формулы, примененные для расчета средней квадратической погрешности определения координат характерных точек границ (Mt), с подставленными в такие формулы значениями и итоговые (вычисленные) значения Mt, м	Описание закрепления точки
	содержатся в Едином государственном реестре недвижимости		определены в результате выполнения комплексных кадастровых работ				
	X	Y	X	Y			
1	2	3	4	5	6	7	8
						-	
н1548У	-	-	5180555.39	5291480.58	Метод спутниковых геодезических измерений (определений)	$Mt = \sqrt{\Delta \Sigma \int \pm \frac{1}{4} \frac{1}{2} \frac{3}{4} 123 n}$	-
н1549У	-	-	5180544.52	5291504.04	Метод спутниковых геодезических измерений (определений)	$Mt = \sqrt{\Delta \Sigma \int \pm \frac{1}{4} \frac{1}{2} \frac{3}{4} 123 n}$	-
н1550У	-	-	5180524.62	5291503.45	Метод спутниковых геодезических измерений (определений)	$Mt = \sqrt{\Delta \Sigma \int \pm \frac{1}{4} \frac{1}{2} \frac{3}{4} 123 n}$	-
н1551У	-	-	5180515.82	5291500.31	Метод спутниковых геодезических измерений (определений)	$Mt = \sqrt{\Delta \Sigma \int \pm \frac{1}{4} \frac{1}{2} \frac{3}{4} 123 n}$	-
н1552У	-	-	5180501.01	5291495.40	Метод спутниковых геодезических измерений (определений)	$Mt = \sqrt{\Delta \Sigma \int \pm \frac{1}{4} \frac{1}{2} \frac{3}{4} 123 n}$	-
н1553У	-	-	5180493.98	5291492.61	Метод спутниковых геодезических измерений (определений)	$Mt = \sqrt{\Delta \Sigma \int \pm \frac{1}{4} \frac{1}{2} \frac{3}{4} 123 n}$	-
н1554У	-	-	5180485.52	5291489.49	Метод спутниковых геодезических измерений (определений)	$Mt = \sqrt{\Delta \Sigma \int \pm \frac{1}{4} \frac{1}{2} \frac{3}{4} 123 n}$	-
н1555У	-	-	5180483.86	5291479.11	Метод спутниковых геодезических измерений (определений)	$Mt = \sqrt{\Delta \Sigma \int \pm \frac{1}{4} \frac{1}{2} \frac{3}{4} 123 n}$	-
н1548У	-	-	5180555.39	5291480.58	Метод спутниковых геодезических измерений (определений)	$Mt = \sqrt{\Delta \Sigma \int \pm \frac{1}{4} \frac{1}{2} \frac{3}{4} 123 n}$	-



<b>2. Сведения о частях границ уточняемого земельного участка с кадастровым номером 96:01:0002959:534 :</b>				
Обозначение части границ		Горизонтальное проложение (S), м	Описание прохождения части границ	Сведения о согласовании местоположения границ (согласовано/спорное)
от т.	до т.			
1	2	3	4	5
н1548У	н1549У	25.86	-	-
н1549У	н1550У	19.91	-	-
н1550У	н1551У	9.34	-	-
н1551У	н1552У	15.60	-	-
н1552У	н1553У	7.56	-	-
н1553У	н1554У	9.02	-	-
н1554У	н1555У	10.51	-	-
н1555У	н1548У	71.55	-	-
<b>3. Сведения о характеристиках уточняемого земельного участка с кадастровым номером 96:01:0002959:534 :</b>				
№ п/п	Наименование характеристики земельного участка	Значение характеристики		
1	2	3		
1.	Адрес земельного участка	-		
1.1.	Сведения о местоположении земельного участка (при отсутствии адреса) в структурированном в соответствии с федеральной информационной адресной системой виде	-		
1.2.	Дополнительные сведения о местоположении земельного участка	-		
2.	Площадь земельного участка $\pm$ величина погрешности определения (вычисления) площади ( $P \pm \Delta P$ ), м <sup>2</sup>	1273 $\pm$ 12		
3.	Формула, примененная для вычисления предельной погрешности определения площади земельного участка, с подставленными значениями и итоговые (вычисленные) значения ( $\Delta P$ ), м <sup>2</sup>	$\Delta P = 3.5 * M_t * \sqrt{P} = 3.5 * 0,1 * \sqrt{1273} = 12$		
4.	Площадь земельного участка согласно сведениям Единого государственного реестра недвижимости (Р <sub>кад</sub> ), м <sup>2</sup>	1274		
5.	Оценка расхождения Р и Р <sub>кад</sub> (Р - Р <sub>кад</sub> ), м <sup>2</sup>	1		
6.	Предельные минимальный и максимальный размеры земельного участка (Р <sub>мин</sub> и Р <sub>макс</sub> ), м <sup>2</sup>	-		
7.	Вид (виды) разрешенного использования	-		
7.1.	Дополнительные сведения об использовании земельного участка	-		
8.	Кадастровый или иной государственный учетный номер (инвентарный) здания, сооружения, объекта незавершенного строительства, расположенного на земельном участке	96:01:0002959:580		
9.	Сведения о земельных участках (землях общего пользования, территории общего пользования), посредством которых обеспечивается доступ	Земли общего пользования		
10.	Иные сведения	-		
<b>4. Пояснения к сведениям об уточняемом земельном участке с кадастровым номером 96:01:0002959:534 :</b>				
1.	-			

## Сведения об уточняемых земельных участках

### 1. Сведения о характерных точках границы уточняемого земельного участка с кадастровым номером 96:01:0002959:535 :

Система координат СК-63, Зона 5

Зона № 5

Обозначение характерных точек границ	Координаты, м				Метод определения координат	Формулы, примененные для расчета средней квадратической погрешности определения координат характерных точек границ (Mt), с подставленными в такие формулы значениями и итоговые (вычисленные) значения Mt, м	Описание закрепления точки
	содержатся в Едином государственном реестре недвижимости		определены в результате выполнения комплексных кадастровых работ				
	X	Y	X	Y			
1	2	3	4	5	6	7	8
						-	
н147У	-	-	5180482.12	5291459.32	Метод спутниковых геодезических измерений (определений)	$Mt = \sqrt{\Delta \Sigma \int \pm \frac{1}{4} \frac{1}{2} \frac{3}{4} 123 n}$	-
н1555У	-	-	5180483.86	5291479.11	Метод спутниковых геодезических измерений (определений)	$Mt = \sqrt{\Delta \Sigma \int \pm \frac{1}{4} \frac{1}{2} \frac{3}{4} 123 n}$	-
н1554У	-	-	5180485.52	5291489.49	Метод спутниковых геодезических измерений (определений)	$Mt = \sqrt{\Delta \Sigma \int \pm \frac{1}{4} \frac{1}{2} \frac{3}{4} 123 n}$	-
н1556У	-	-	5180478.74	5291488.42	Метод спутниковых геодезических измерений (определений)	$Mt = \sqrt{\Delta \Sigma \int \pm \frac{1}{4} \frac{1}{2} \frac{3}{4} 123 n}$	-
н1557У	-	-	5180472.66	5291488.65	Метод спутниковых геодезических измерений (определений)	$Mt = \sqrt{\Delta \Sigma \int \pm \frac{1}{4} \frac{1}{2} \frac{3}{4} 123 n}$	-
н1231У	-	-	5180458.22	5291489.18	Метод спутниковых геодезических измерений (определений)	$Mt = \sqrt{\Delta \Sigma \int \pm \frac{1}{4} \frac{1}{2} \frac{3}{4} 123 n}$	-
н1230У	-	-	5180456.23	5291479.66	Метод спутниковых геодезических измерений (определений)	$Mt = \sqrt{\Delta \Sigma \int \pm \frac{1}{4} \frac{1}{2} \frac{3}{4} 123 n}$	-
н1229У	-	-	5180454.41	5291477.50	Метод спутниковых геодезических измерений (определений)	$Mt = \sqrt{\Delta \Sigma \int \pm \frac{1}{4} \frac{1}{2} \frac{3}{4} 123 n}$	-
н1228У	-	-	5180453.89	5291472.39	Метод спутниковых геодезических измерений (определений)	$Mt = \sqrt{\Delta \Sigma \int \pm \frac{1}{4} \frac{1}{2} \frac{3}{4} 123 n}$	-
н1227У	-	-	5180453.29	5291461.90	Метод спутниковых геодезических измерений (определений)	$Mt = \sqrt{\Delta \Sigma \int \pm \frac{1}{4} \frac{1}{2} \frac{3}{4} 123 n}$	-

1. Сведения о характерных точках границы уточняемого земельного участка с кадастровым номером 96:01:0002959:535 :							
Система координат СК-63, Зона 5							Зона № 5
Обозначение характерных точек границ	Координаты, м				Метод определения координат	Формулы, примененные для расчета средней квадратической погрешности определения координат характерных точек границ (Mt), с подставленными в такие формулы значениями и итоговые (вычисленные) значения Mt, м	Описание закрепления точки
	содержатся в Едином государственном реестре недвижимости		определены в результате выполнения комплексных кадастровых работ				
	X	Y	X	Y			
1	2	3	4	5	6	7	8
н148У	-	-	5180452.70	5291461.07	Метод спутниковых геодезических измерений (определений)	$Mt = \sqrt{\Delta \Sigma \int \pm \frac{1}{4} \frac{1}{2} \frac{3}{4} 123 n}$	-
н147У	-	-	5180482.12	5291459.32	Метод спутниковых геодезических измерений (определений)	$Mt = \sqrt{\Delta \Sigma \int \pm \frac{1}{4} \frac{1}{2} \frac{3}{4} 123 n}$	-
2. Сведения о частях границ уточняемого земельного участка с кадастровым номером 96:01:0002959:535 :							
Обозначение части границ		Горизонтальное проложение (S), м	Описание прохождения части границ	Сведения о согласовании местоположения границ (согласовано/спорное)			
от т.	до т.						
1	2	3	4	5			
н147У	н1555У	19.87	-	-			
н1555У	н1554У	10.51	-	-			
н1554У	н1556У	6.86	-	-			
н1556У	н1557У	6.08	-	-			
н1557У	н1231У	14.45	-	-			
н1231У	н1230У	9.73	-	-			
н1230У	н1229У	2.82	-	-			
н1229У	н1228У	5.14	-	-			
н1228У	н1227У	10.51	-	-			
н1227У	н148У	1.02	-	-			
н148У	н147У	29.47	-	-			
3. Сведения о характеристиках уточняемого земельного участка с кадастровым номером 96:01:0002959:535 :							
№ п/п	Наименование характеристики земельного участка			Значение характеристики			
1	2			3			
1.	Адрес земельного участка			-			
1.1.	Сведения о местоположении земельного участка (при отсутствии адреса) в структурированном в соответствии с федеральной информационной адресной системой виде			-			
1.2.	Дополнительные сведения о местоположении земельного участка			-			
2.	Площадь земельного участка ± величина погрешности определения (вычисления) площади (P ± ΔP), м2			821 ± 10			

<b>3. Сведения о характеристиках уточняемого земельного участка с кадастровым номером 96:01:0002959:535 :</b>		
<b>№ п/п</b>	<b>Наименование характеристики земельного участка</b>	<b>Значение характеристики</b>
<b>1</b>	<b>2</b>	<b>3</b>
3.	Формула, примененная для вычисления предельной погрешности определения площади земельного участка, с подставленными значениями и итоговые (вычисленные) значения ( $\Delta P$ ), м <sup>2</sup>	$\Delta P = 3.5 * M_t * \sqrt{P} = 3.5 * 0,1 * \sqrt{821} = 10$
4.	Площадь земельного участка согласно сведениям Единого государственного реестра недвижимости (Ркад), м <sup>2</sup>	821
5.	Оценка расхождения Р и Ркад (Р - Ркад), м <sup>2</sup>	-
6.	Предельные минимальный и максимальный размеры земельного участка (Рмин и Рмакс), м <sup>2</sup>	- -
7.	Вид (виды) разрешенного использования	-
7.1.	Дополнительные сведения об использовании земельного участка	-
8.	Кадастровый или иной государственный учетный номер (инвентарный) здания, сооружения, объекта незавершенного строительства, расположенного на земельном участке	96:01:0002959:149
9.	Сведения о земельных участках (землях общего пользования, территории общего пользования), посредством которых обеспечивается доступ	Земли общего пользования
10.	Иные сведения	-
<b>4. Пояснения к сведениям об уточняемом земельном участке с кадастровым номером 96:01:0002959:535 :</b>		
1.	-	

## Сведения об уточняемых земельных участках

### 1. Сведения о характерных точках границы уточняемого земельного участка с кадастровым номером 96:01:0002959:536 :

Система координат СК-63, Зона 5

Зона №5

Обозначение характерных точек границ	Координаты, м				Метод определения координат	Формулы, примененные для расчета средней квадратической погрешности определения координат характерных точек границ (Mt), с подставленными в такие формулы значениями и итоговые (вычисленные) значения Mt, м	Описание закрепления точки
	содержатся в Едином государственном реестре недвижимости		определены в результате выполнения комплексных кадастровых работ				
	X	Y	X	Y			
1	2	3	4	5	6	7	8
						-	
н1558У	-	-	5180558.91	5291460.11	Метод спутниковых геодезических измерений (определений)	$Mt = \sqrt{\Delta \Sigma \int \pm \frac{1}{4} \frac{1}{2} \frac{3}{4} 123 n}$	-
н1559У	-	-	5180558.53	5291468.20	Метод спутниковых геодезических измерений (определений)	$Mt = \sqrt{\Delta \Sigma \int \pm \frac{1}{4} \frac{1}{2} \frac{3}{4} 123 n}$	-
н1548У	-	-	5180555.39	5291480.58	Метод спутниковых геодезических измерений (определений)	$Mt = \sqrt{\Delta \Sigma \int \pm \frac{1}{4} \frac{1}{2} \frac{3}{4} 123 n}$	-
н1555У	-	-	5180483.86	5291479.11	Метод спутниковых геодезических измерений (определений)	$Mt = \sqrt{\Delta \Sigma \int \pm \frac{1}{4} \frac{1}{2} \frac{3}{4} 123 n}$	-
н147У	-	-	5180482.12	5291459.32	Метод спутниковых геодезических измерений (определений)	$Mt = \sqrt{\Delta \Sigma \int \pm \frac{1}{4} \frac{1}{2} \frac{3}{4} 123 n}$	-
н146У	-	-	5180482.91	5291459.29	Метод спутниковых геодезических измерений (определений)	$Mt = \sqrt{\Delta \Sigma \int \pm \frac{1}{4} \frac{1}{2} \frac{3}{4} 123 n}$	-
н145У	-	-	5180487.34	5291459.16	Метод спутниковых геодезических измерений (определений)	$Mt = \sqrt{\Delta \Sigma \int \pm \frac{1}{4} \frac{1}{2} \frac{3}{4} 123 n}$	-
н144У	-	-	5180498.25	5291459.28	Метод спутниковых геодезических измерений (определений)	$Mt = \sqrt{\Delta \Sigma \int \pm \frac{1}{4} \frac{1}{2} \frac{3}{4} 123 n}$	-
н143У	-	-	5180500.64	5291453.89	Метод спутниковых геодезических измерений (определений)	$Mt = \sqrt{\Delta \Sigma \int \pm \frac{1}{4} \frac{1}{2} \frac{3}{4} 123 n}$	-
н1280У	-	-	5180506.26	5291453.39	Метод спутниковых геодезических измерений (определений)	$Mt = \sqrt{\Delta \Sigma \int \pm \frac{1}{4} \frac{1}{2} \frac{3}{4} 123 n}$	-

**1. Сведения о характерных точках границы уточняемого земельного участка с кадастровым номером 96:01:0002959:536 :**

Система координат СК-63, Зона 5					Зона № 5		
Обозначение характерных точек границ	Координаты, м				Метод определения координат	Формулы, примененные для расчета средней квадратической погрешности определения координат характерных точек границ (Mt), с подставленными в такие формулы значениями и итоговые (вычисленные) значения Mt, м	Описание закрепления точки
	содержатся в Едином государственном реестре недвижимости		определены в результате выполнения комплексных кадастровых работ				
	X	Y	X	Y			
1	2	3	4	5	6	7	8
н663У	-	-	5180509.61	5291455.84	Метод спутниковых геодезических измерений (определений)	$Mt = \sqrt{\Delta \Sigma \int \pm \frac{1}{4} \frac{1}{2} \frac{3}{4} 123 n}$	-
н662У	-	-	5180521.14	5291457.19	Метод спутниковых геодезических измерений (определений)	$Mt = \sqrt{\Delta \Sigma \int \pm \frac{1}{4} \frac{1}{2} \frac{3}{4} 123 n}$	-
н661У	-	-	5180533.94	5291457.55	Метод спутниковых геодезических измерений (определений)	$Mt = \sqrt{\Delta \Sigma \int \pm \frac{1}{4} \frac{1}{2} \frac{3}{4} 123 n}$	-
н660У	-	-	5180534.35	5291458.61	Метод спутниковых геодезических измерений (определений)	$Mt = \sqrt{\Delta \Sigma \int \pm \frac{1}{4} \frac{1}{2} \frac{3}{4} 123 n}$	-
н659У	-	-	5180554.39	5291459.52	Метод спутниковых геодезических измерений (определений)	$Mt = \sqrt{\Delta \Sigma \int \pm \frac{1}{4} \frac{1}{2} \frac{3}{4} 123 n}$	-
н1558У	-	-	5180558.91	5291460.11	Метод спутниковых геодезических измерений (определений)	$Mt = \sqrt{\Delta \Sigma \int \pm \frac{1}{4} \frac{1}{2} \frac{3}{4} 123 n}$	-

**2. Сведения о частях границ уточняемого земельного участка с кадастровым номером 96:01:0002959:536 :**

Обозначение части границ		Горизонтальное проложение (S), м	Описание прохождения части границ	Сведения о согласовании местоположения границ (согласовано/спорное)
от т.	до т.			
1	2	3	4	5
н1558У	н1559У	8.10	-	-
н1559У	н1548У	12.77	-	-
н1548У	н1555У	71.55	-	-
н1555У	н147У	19.87	-	-
н147У	н146У	0.79	-	-
н146У	н145У	4.43	-	-
н145У	н144У	10.91	-	-
н144У	н143У	5.90	-	-
н143У	н1280У	5.64	-	-
н1280У	н663У	4.15	-	-

<b>2. Сведения о частях границ уточняемого земельного участка с кадастровым номером 96:01:0002959:536 :</b>				
Обозначение части границ		Горизонтальное проложение (S), м	Описание прохождения части границ	Сведения о согласовании местоположения границ (согласовано/спорное)
от т.	до т.			
1	2	3	4	5
н663У	н662У	11.61	-	-
н662У	н661У	12.81	-	-
н661У	н660У	1.14	-	-
н660У	н659У	20.06	-	-
н659У	н1558У	4.56	-	-

<b>3. Сведения о характеристиках уточняемого земельного участка с кадастровым номером 96:01:0002959:536 :</b>		
№ п/п	Наименование характеристики земельного участка	Значение характеристики
1	2	3
1.	Адрес земельного участка	-
1.1.	Сведения о местоположении земельного участка (при отсутствии адреса) в структурированном в соответствии с федеральной информационной адресной системой виде	-
1.2.	Дополнительные сведения о местоположении земельного участка	-
2.	Площадь земельного участка ± величина погрешности определения (вычисления) площади ( $P \pm \Delta P$ ), м <sup>2</sup>	1651 ± 14
3.	Формула, примененная для вычисления предельной погрешности определения площади земельного участка, с подставленными значениями и итоговые (вычисленные) значения ( $\Delta P$ ), м <sup>2</sup>	$\Delta P = 3.5 * M_t * \sqrt{P} = 3.5 * 0,1 * \sqrt{1651} = 14$
4.	Площадь земельного участка согласно сведениям Единого государственного реестра недвижимости (Р <sub>кад</sub> ), м <sup>2</sup>	1651
5.	Оценка расхождения Р и Р <sub>кад</sub> (Р - Р <sub>кад</sub> ), м <sup>2</sup>	-
6.	Предельные минимальный и максимальный размеры земельного участка (Р <sub>мин</sub> и Р <sub>макс</sub> ), м <sup>2</sup>	-
7.	Вид (виды) разрешенного использования	-
7.1.	Дополнительные сведения об использовании земельного участка	-
8.	Кадастровый или иной государственный учетный номер (инвентарный) здания, сооружения, объекта незавершенного строительства, расположенного на земельном участке	96:01:0002959:183
9.	Сведения о земельных участках (землях общего пользования, территории общего пользования), посредством которых обеспечивается доступ	Земли общего пользования
10.	Иные сведения	-

**4. Пояснения к сведениям об уточняемом земельном участке с кадастровым номером 96:01:0002959:536 :**

1.	-
----	---

## Сведения об уточняемых земельных участках

### 1. Сведения о характерных точках границы уточняемого земельного участка с кадастровым номером 96:01:0002959:537 :

Система координат СК-63, Зона 5

Зона №5

Обозначение характерных точек границ	Координаты, м				Метод определения координат	Формулы, примененные для расчета средней квадратической погрешности определения координат характерных точек границ (Mt), с подставленными в такие формулы значениями и итоговые (вычисленные) значения Mt, м	Описание закрепления точки
	содержатся в Едином государственном реестре недвижимости		определены в результате выполнения комплексных кадастровых работ				
	X	Y	X	Y			
1	2	3	4	5	6	7	8
						-	
н86У	-	-	5180378.37	5291357.79	Метод спутниковых геодезических измерений (определений)	$Mt = \sqrt{\Delta \Sigma \int \pm \frac{1}{4} \frac{1}{2} \frac{3}{4} 123 n}$	-
н85У	-	-	5180378.94	5291386.11	Метод спутниковых геодезических измерений (определений)	$Mt = \sqrt{\Delta \Sigma \int \pm \frac{1}{4} \frac{1}{2} \frac{3}{4} 123 n}$	-
н84У	-	-	5180378.57	5291400.83	Метод спутниковых геодезических измерений (определений)	$Mt = \sqrt{\Delta \Sigma \int \pm \frac{1}{4} \frac{1}{2} \frac{3}{4} 123 n}$	-
н1241У	-	-	5180378.58	5291426.88	Метод спутниковых геодезических измерений (определений)	$Mt = \sqrt{\Delta \Sigma \int \pm \frac{1}{4} \frac{1}{2} \frac{3}{4} 123 n}$	-
н1240У	-	-	5180362.58	5291426.69	Метод спутниковых геодезических измерений (определений)	$Mt = \sqrt{\Delta \Sigma \int \pm \frac{1}{4} \frac{1}{2} \frac{3}{4} 123 n}$	-
н1560У	-	-	5180360.64	5291426.56	Метод спутниковых геодезических измерений (определений)	$Mt = \sqrt{\Delta \Sigma \int \pm \frac{1}{4} \frac{1}{2} \frac{3}{4} 123 n}$	-
н1561У	-	-	5180361.28	5291404.89	Метод спутниковых геодезических измерений (определений)	$Mt = \sqrt{\Delta \Sigma \int \pm \frac{1}{4} \frac{1}{2} \frac{3}{4} 123 n}$	-
н1562У	-	-	5180361.90	5291391.10	Метод спутниковых геодезических измерений (определений)	$Mt = \sqrt{\Delta \Sigma \int \pm \frac{1}{4} \frac{1}{2} \frac{3}{4} 123 n}$	-
н1563У	-	-	5180362.91	5291390.09	Метод спутниковых геодезических измерений (определений)	$Mt = \sqrt{\Delta \Sigma \int \pm \frac{1}{4} \frac{1}{2} \frac{3}{4} 123 n}$	-
н1564У	-	-	5180363.36	5291384.46	Метод спутниковых геодезических измерений (определений)	$Mt = \sqrt{\Delta \Sigma \int \pm \frac{1}{4} \frac{1}{2} \frac{3}{4} 123 n}$	-



**1. Сведения о характерных точках границы уточняемого земельного участка с кадастровым номером 96:01:0002959:537 :**

Система координат СК-63, Зона 5					Зона № 5		
Обозначение характерных точек границ	Координаты, м				Метод определения координат	Формулы, примененные для расчета средней квадратической погрешности определения координат характерных точек границ (Mt), с подставленными в такие формулы значениями и итоговые (вычисленные) значения Mt, м	Описание закрепления точки
	содержатся в Едином государственном реестре недвижимости		определены в результате выполнения комплексных кадастровых работ				
	X	Y	X	Y			
1	2	3	4	5	6	7	8
н1565У	-	-	5180364.32	5291381.03	Метод спутниковых геодезических измерений (определений)	$Mt = \sqrt{\Delta \Sigma \int \pm 1/4 1/2 3/4 123 n}$	-
н1566У	-	-	5180368.08	5291380.98	Метод спутниковых геодезических измерений (определений)	$Mt = \sqrt{\Delta \Sigma \int \pm 1/4 1/2 3/4 123 n}$	-
н1567У	-	-	5180368.56	5291369.27	Метод спутниковых геодезических измерений (определений)	$Mt = \sqrt{\Delta \Sigma \int \pm 1/4 1/2 3/4 123 n}$	-
н1568У	-	-	5180368.03	5291358.38	Метод спутниковых геодезических измерений (определений)	$Mt = \sqrt{\Delta \Sigma \int \pm 1/4 1/2 3/4 123 n}$	-
н86У	-	-	5180378.37	5291357.79	Метод спутниковых геодезических измерений (определений)	$Mt = \sqrt{\Delta \Sigma \int \pm 1/4 1/2 3/4 123 n}$	-

**2. Сведения о частях границ уточняемого земельного участка с кадастровым номером 96:01:0002959:537 :**

Обозначение части границ		Горизонтальное проложение (S), м	Описание прохождения части границ	Сведения о согласовании местоположения границ (согласовано/спорное)
от т.	до т.			
1	2	3	4	5
н86У	н85У	28.33	-	-
н85У	н84У	14.72	-	-
н84У	н1241У	26.05	-	-
н1241У	н1240У	16.00	-	-
н1240У	н1560У	1.94	-	-
н1560У	н1561У	21.68	-	-
н1561У	н1562У	13.80	-	-
н1562У	н1563У	1.43	-	-
н1563У	н1564У	5.65	-	-
н1564У	н1565У	3.56	-	-
н1565У	н1566У	3.76	-	-
н1566У	н1567У	11.72	-	-
н1567У	н1568У	10.90	-	-

<b>2. Сведения о частях границ уточняемого земельного участка с кадастровым номером 96:01:0002959:537 :</b>				
Обозначение части границ		Горизонтальное проложение (S), м	Описание прохождения части границ	Сведения о согласовании местоположения границ (согласовано/спорное)
от т.	до т.			
1	2	3	4	5
н1568У	н86У	10.36	-	-
<b>3. Сведения о характеристиках уточняемого земельного участка с кадастровым номером 96:01:0002959:537 :</b>				
№ п/п	Наименование характеристики земельного участка	Значение характеристики		
1	2	3		
1.	Адрес земельного участка	-		
1.1.	Сведения о местоположении земельного участка (при отсутствии адреса) в структурированном в соответствии с федеральной информационной адресной системой виде	-		
1.2.	Дополнительные сведения о местоположении земельного участка	-		
2.	Площадь земельного участка ± величина погрешности определения (вычисления) площади (P ± ΔP), м2	1014 ± 11		
3.	Формула, примененная для вычисления предельной погрешности определения площади земельного участка, с подставленными значениями и итоговые (вычисленные) значения (ΔP), м2	$\Delta P = 3.5 * M_t * \sqrt{P} = 3.5 * 0,1 * \sqrt{1014} = 11$		
4.	Площадь земельного участка согласно сведениям Единого государственного реестра недвижимости (P <sub>кад</sub> ), м2	1014		
5.	Оценка расхождения P и P <sub>кад</sub> (P - P <sub>кад</sub> ), м2	-		
6.	Предельные минимальный и максимальный размеры земельного участка (P <sub>мин</sub> и P <sub>макс</sub> ), м2	-		
7.	Вид (виды) разрешенного использования	-		
7.1.	Дополнительные сведения об использовании земельного участка	-		
8.	Кадастровый или иной государственный учетный номер (инвентарный) здания, сооружения, объекта незавершенного строительства, расположенного на земельном участке	96:01:0002959:296		
9.	Сведения о земельных участках (землях общего пользования, территории общего пользования), посредством которых обеспечивается доступ	Земли общего пользования		
10.	Иные сведения	-		
<b>4. Пояснения к сведениям об уточняемом земельном участке с кадастровым номером 96:01:0002959:537 :</b>				
1.	-			

## Сведения об уточняемых земельных участках

### 1. Сведения о характерных точках границы уточняемого земельного участка с кадастровым номером 96:01:0002959:538 :

Система координат СК-63, Зона 5

Зона №5

Обозначение характерных точек границ	Координаты, м				Метод определения координат	Формулы, примененные для расчета средней квадратической погрешности определения координат характерных точек границ (Mt), с подставленными в такие формулы значениями и итоговые (вычисленные) значения Mt, м	Описание закрепления точки
	содержатся в Едином государственном реестре недвижимости		определены в результате выполнения комплексных работ				
	X	Y	X	Y			
1	2	3	4	5	6	7	8
						-	
н1568У	-	-	5180368.03	5291358.38	Метод спутниковых геодезических измерений (определений)	$Mt = \sqrt{\Delta \Sigma \int \pm \frac{1}{4} \frac{1}{2} \frac{3}{4} 123 n}$	-
н1567У	-	-	5180368.56	5291369.27	Метод спутниковых геодезических измерений (определений)	$Mt = \sqrt{\Delta \Sigma \int \pm \frac{1}{4} \frac{1}{2} \frac{3}{4} 123 n}$	-
н1566У	-	-	5180368.08	5291380.98	Метод спутниковых геодезических измерений (определений)	$Mt = \sqrt{\Delta \Sigma \int \pm \frac{1}{4} \frac{1}{2} \frac{3}{4} 123 n}$	-
н1565У	-	-	5180364.32	5291381.03	Метод спутниковых геодезических измерений (определений)	$Mt = \sqrt{\Delta \Sigma \int \pm \frac{1}{4} \frac{1}{2} \frac{3}{4} 123 n}$	-
н1569У	-	-	5180365.06	5291378.37	Метод спутниковых геодезических измерений (определений)	$Mt = \sqrt{\Delta \Sigma \int \pm \frac{1}{4} \frac{1}{2} \frac{3}{4} 123 n}$	-
н1570У	-	-	5180364.06	5291378.38	Метод спутниковых геодезических измерений (определений)	$Mt = \sqrt{\Delta \Sigma \int \pm \frac{1}{4} \frac{1}{2} \frac{3}{4} 123 n}$	-
н1571У	-	-	5180363.98	5291370.36	Метод спутниковых геодезических измерений (определений)	$Mt = \sqrt{\Delta \Sigma \int \pm \frac{1}{4} \frac{1}{2} \frac{3}{4} 123 n}$	-
н1572У	-	-	5180345.66	5291371.47	Метод спутниковых геодезических измерений (определений)	$Mt = \sqrt{\Delta \Sigma \int \pm \frac{1}{4} \frac{1}{2} \frac{3}{4} 123 n}$	-
н1573У	-	-	5180344.96	5291359.61	Метод спутниковых геодезических измерений (определений)	$Mt = \sqrt{\Delta \Sigma \int \pm \frac{1}{4} \frac{1}{2} \frac{3}{4} 123 n}$	-
н1574У	-	-	5180345.89	5291359.56	Метод спутниковых геодезических измерений (определений)	$Mt = \sqrt{\Delta \Sigma \int \pm \frac{1}{4} \frac{1}{2} \frac{3}{4} 123 n}$	-

1. Сведения о характерных точках границы уточняемого земельного участка с кадастровым номером 96:01:0002959:538 :							
Система координат СК-63, Зона 5							Зона № 5
Обозначение характерных точек границ	Координаты, м				Метод определения координат	Формулы, примененные для расчета средней квадратической погрешности определения координат характерных точек границ (Mt), с подставленными в такие формулы значениями и итоговые (вычисленные) значения Mt, м	Описание закрепления точки
	содержатся в Едином государственном реестре недвижимости		определены в результате выполнения комплексных кадастровых работ				
	X	Y	X	Y			
1	2	3	4	5	6	7	8
н1568У	-	-	5180368.03	5291358.38	Метод спутниковых геодезических измерений (определений)	$Mt = \sqrt{\Delta \Sigma \int \pm 1/4 \ 1/2 \ 3/4 \ 123 \ n}$	-
2. Сведения о частях границ уточняемого земельного участка с кадастровым номером 96:01:0002959:538 :							
Обозначение части границ		Горизонтальное проложение (S), м	Описание прохождения части границ	Сведения о согласовании местоположения границ (согласовано/спорное)			
от т.	до т.						
1	2	3	4	5			
н1568У	н1567У	10.90	-	-			
н1567У	н1566У	11.72	-	-			
н1566У	н1565У	3.76	-	-			
н1565У	н1569У	2.76	-	-			
н1569У	н1570У	1.00	-	-			
н1570У	н1571У	8.02	-	-			
н1571У	н1572У	18.35	-	-			
н1572У	н1573У	11.88	-	-			
н1573У	н1574У	0.93	-	-			
н1574У	н1568У	22.17	-	-			
3. Сведения о характеристиках уточняемого земельного участка с кадастровым номером 96:01:0002959:538 :							
№ п/п	Наименование характеристики земельного участка		Значение характеристики				
1	2		3				
1.	Адрес земельного участка		-				
1.1.	Сведения о местоположении земельного участка (при отсутствии адреса) в структурированном в соответствии с федеральной информационной адресной системой виде		-				
1.2.	Дополнительные сведения о местоположении земельного участка		-				
2.	Площадь земельного участка ± величина погрешности определения (вычисления) площади (P ± ΔP), м2		316 ± 6				
3.	Формула, примененная для вычисления предельной погрешности определения площади земельного участка, с подставленными значениями и итоговые (вычисленные) значения (ΔP), м2		$\Delta P = 3.5 * Mt * \sqrt{P} = 3.5 * 0,1 * \sqrt{316} = 6$				
4.	Площадь земельного участка согласно сведениям Единого государственного реестра недвижимости (Pкад), м2		316				

**3. Сведения о характеристиках уточняемого земельного участка с кадастровым номером 96:01:0002959:538 :**

<b>№ п/п</b>	<b>Наименование характеристики земельного участка</b>	<b>Значение характеристики</b>
<b>1</b>	<b>2</b>	<b>3</b>
5.	Оценка расхождения Р и Ркад (Р - Ркад), м2	-
6.	Предельные минимальный и максимальный размеры земельного участка (Рмин и Рмакс), м2	- -
7.	Вид (виды) разрешенного использования	-
7.1.	Дополнительные сведения об использовании земельного участка	-
8.	Кадастровый или иной государственный учетный номер (инвентарный) здания, сооружения, объекта незавершенного строительства, расположенного на земельном участке	96:01:0002959:293
9.	Сведения о земельных участках (землях общего пользования, территории общего пользования), посредством которых обеспечивается доступ	Земли общего пользования
10.	Иные сведения	-

**4. Пояснения к сведениям об уточняемом земельном участке с кадастровым номером 96:01:0002959:538 :**

1.	-

## Сведения об уточняемых земельных участках

### 1. Сведения о характерных точках границы уточняемого земельного участка с кадастровым номером 96:01:0002959:539 :

Система координат СК-63, Зона 5

Зона №5

Обозначение характерных точек границ	Координаты, м				Метод определения координат	Формулы, примененные для расчета средней квадратической погрешности определения координат характерных точек границ (Mt), с подставленными в такие формулы значениями и итоговые (вычисленные) значения Mt, м	Описание закрепления точки
	содержатся в Едином государственном реестре недвижимости		определены в результате выполнения комплексных кадастровых работ				
	X	Y	X	Y			
1	2	3	4	5	6	7	8
						-	
н1266У	-	-	5180376.45	5291529.51	Метод спутниковых геодезических измерений (определений)	$Mt = \sqrt{\Delta \Sigma \int \pm \frac{1}{4} \frac{1}{2} \frac{3}{4} 123 n}$	-
н1265У	-	-	5180376.23	5291530.08	Метод спутниковых геодезических измерений (определений)	$Mt = \sqrt{\Delta \Sigma \int \pm \frac{1}{4} \frac{1}{2} \frac{3}{4} 123 n}$	-
н1264У	-	-	5180379.10	5291540.05	Метод спутниковых геодезических измерений (определений)	$Mt = \sqrt{\Delta \Sigma \int \pm \frac{1}{4} \frac{1}{2} \frac{3}{4} 123 n}$	-
н1263У	-	-	5180379.62	5291541.07	Метод спутниковых геодезических измерений (определений)	$Mt = \sqrt{\Delta \Sigma \int \pm \frac{1}{4} \frac{1}{2} \frac{3}{4} 123 n}$	-
н1262У	-	-	5180379.98	5291542.39	Метод спутниковых геодезических измерений (определений)	$Mt = \sqrt{\Delta \Sigma \int \pm \frac{1}{4} \frac{1}{2} \frac{3}{4} 123 n}$	-
н1530У	-	-	5180380.94	5291545.76	Метод спутниковых геодезических измерений (определений)	$Mt = \sqrt{\Delta \Sigma \int \pm \frac{1}{4} \frac{1}{2} \frac{3}{4} 123 n}$	-
н1529У	-	-	5180377.77	5291546.67	Метод спутниковых геодезических измерений (определений)	$Mt = \sqrt{\Delta \Sigma \int \pm \frac{1}{4} \frac{1}{2} \frac{3}{4} 123 n}$	-
н1528У	-	-	5180376.65	5291542.78	Метод спутниковых геодезических измерений (определений)	$Mt = \sqrt{\Delta \Sigma \int \pm \frac{1}{4} \frac{1}{2} \frac{3}{4} 123 n}$	-
н1527У	-	-	5180371.83	5291544.03	Метод спутниковых геодезических измерений (определений)	$Mt = \sqrt{\Delta \Sigma \int \pm \frac{1}{4} \frac{1}{2} \frac{3}{4} 123 n}$	-
н1526У	-	-	5180366.72	5291545.75	Метод спутниковых геодезических измерений (определений)	$Mt = \sqrt{\Delta \Sigma \int \pm \frac{1}{4} \frac{1}{2} \frac{3}{4} 123 n}$	-

**1. Сведения о характерных точках границы уточняемого земельного участка с кадастровым номером 96:01:0002959:539 :**

Система координат СК-63, Зона 5					Зона № 5		
Обозначение характерных точек границ	Координаты, м				Метод определения координат	Формулы, примененные для расчета средней квадратической погрешности определения координат характерных точек границ (Mt), с подставленными в такие формулы значениями и итоговые (вычисленные) значения Mt, м	Описание закрепления точки
	содержатся в Едином государственном реестре недвижимости		определены в результате выполнения комплексных кадастровых работ				
	X	Y	X	Y			
1	2	3	4	5	6	7	8
н1525У	-	-	5180347.38	5291552.33	Метод спутниковых геодезических измерений (определений)	$Mt = \sqrt{\Delta \Sigma \int \pm 1/4 1/2 3/4 123 n}$	-
н1575У	-	-	5180334.78	5291531.73	Метод спутниковых геодезических измерений (определений)	$Mt = \sqrt{\Delta \Sigma \int \pm 1/4 1/2 3/4 123 n}$	-
н1576У	-	-	5180345.05	5291529.81	Метод спутниковых геодезических измерений (определений)	$Mt = \sqrt{\Delta \Sigma \int \pm 1/4 1/2 3/4 123 n}$	-
н1577У	-	-	5180345.66	5291533.25	Метод спутниковых геодезических измерений (определений)	$Mt = \sqrt{\Delta \Sigma \int \pm 1/4 1/2 3/4 123 n}$	-
н1578У	-	-	5180347.46	5291533.01	Метод спутниковых геодезических измерений (определений)	$Mt = \sqrt{\Delta \Sigma \int \pm 1/4 1/2 3/4 123 n}$	-
н1579У	-	-	5180366.48	5291530.89	Метод спутниковых геодезических измерений (определений)	$Mt = \sqrt{\Delta \Sigma \int \pm 1/4 1/2 3/4 123 n}$	-
н1266У	-	-	5180376.45	5291529.51	Метод спутниковых геодезических измерений (определений)	$Mt = \sqrt{\Delta \Sigma \int \pm 1/4 1/2 3/4 123 n}$	-

**2. Сведения о частях границ уточняемого земельного участка с кадастровым номером 96:01:0002959:539 :**

Обозначение части границ		Горизонтальное проложение (S), м	Описание прохождения части границ	Сведения о согласовании местоположения границ (согласовано/спорное)
от т.	до т.			
1	2	3	4	5
н1266У	н1265У	0.61	-	-
н1265У	н1264У	10.37	-	-
н1264У	н1263У	1.14	-	-
н1263У	н1262У	1.37	-	-
н1262У	н1530У	3.50	-	-
н1530У	н1529У	3.30	-	-
н1529У	н1528У	4.05	-	-

<b>2. Сведения о частях границ уточняемого земельного участка с кадастровым номером 96:01:0002959:539 :</b>				
Обозначение части границ		Горизонтальное проложение (S), м	Описание прохождения части границ	Сведения о согласовании местоположения границ (согласовано/спорное)
от т.	до т.			
1	2	3	4	5
н1528У	н1527У	4.98	-	-
н1527У	н1526У	5.39	-	-
н1526У	н1525У	20.43	-	-
н1525У	н1575У	24.15	-	-
н1575У	н1576У	10.45	-	-
н1576У	н1577У	3.49	-	-
н1577У	н1578У	1.82	-	-
н1578У	н1579У	19.14	-	-
н1579У	н1266У	10.07	-	-
<b>3. Сведения о характеристиках уточняемого земельного участка с кадастровым номером 96:01:0002959:539 :</b>				
№ п/п	Наименование характеристики земельного участка		Значение характеристики	
1	2		3	
1.	Адрес земельного участка		-	
1.1.	Сведения о местоположении земельного участка (при отсутствии адреса) в структурированном в соответствии с федеральной информационной адресной системой виде		-	
1.2.	Дополнительные сведения о местоположении земельного участка		-	
2.	Площадь земельного участка ± величина погрешности определения (вычисления) площади (P ± ΔP), м <sup>2</sup>		637 ± 9	
3.	Формула, примененная для вычисления предельной погрешности определения площади земельного участка, с подставленными значениями и итоговые (вычисленные) значения (ΔP), м <sup>2</sup>		$\Delta P = 3.5 * M_t * \sqrt{P} = 3.5 * 0,1 * \sqrt{637} = 9$	
4.	Площадь земельного участка согласно сведениям Единого государственного реестра недвижимости (P <sub>кад</sub> ), м <sup>2</sup>		637	
5.	Оценка расхождения P и P <sub>кад</sub> (P - P <sub>кад</sub> ), м <sup>2</sup>		-	
6.	Предельные минимальный и максимальный размеры земельного участка (P <sub>мин</sub> и P <sub>макс</sub> ), м <sup>2</sup>		-	
7.	Вид (виды) разрешенного использования		-	
7.1.	Дополнительные сведения об использовании земельного участка		-	
8.	Кадастровый или иной государственный учетный номер (инвентарный) здания, сооружения, объекта незавершенного строительства, расположенного на земельном участке		96:01:0002959:253	
9.	Сведения о земельных участках (землях общего пользования, территории общего пользования), посредством которых обеспечивается доступ		Земли общего пользования	
10.	Иные сведения		-	
<b>4. Пояснения к сведениям об уточняемом земельном участке с кадастровым номером 96:01:0002959:539 :</b>				
1.	-			



## Сведения об уточняемых земельных участках

### 1. Сведения о характерных точках границы уточняемого земельного участка с кадастровым номером 96:01:0002959:540 :

Система координат СК-63, Зона 5

Зона №5

Обозначение характерных точек границ	Координаты, м				Метод определения координат	Формулы, примененные для расчета средней квадратической погрешности определения координат характерных точек границ (Mt), с подставленными в такие формулы значениями и итоговые (вычисленные) значения Mt, м	Описание закрепления точки
	содержатся в Едином государственном реестре недвижимости		определены в результате выполнения комплексных кадастровых работ				
	X	Y	X	Y			
1	2	3	4	5	6	7	8
						-	
н117У	-	-	5180526.83	5291914.38	Метод спутниковых геодезических измерений (определений)	$Mt = \sqrt{\Delta \Sigma \int \pm \frac{1}{4} \frac{1}{2} \frac{3}{4} 123 n}$	-
н1580У	-	-	5180528.21	5291922.62	Метод спутниковых геодезических измерений (определений)	$Mt = \sqrt{\Delta \Sigma \int \pm \frac{1}{4} \frac{1}{2} \frac{3}{4} 123 n}$	-
н1581У	-	-	5180530.00	5291928.99	Метод спутниковых геодезических измерений (определений)	$Mt = \sqrt{\Delta \Sigma \int \pm \frac{1}{4} \frac{1}{2} \frac{3}{4} 123 n}$	-
н1582У	-	-	5180522.00	5291931.17	Метод спутниковых геодезических измерений (определений)	$Mt = \sqrt{\Delta \Sigma \int \pm \frac{1}{4} \frac{1}{2} \frac{3}{4} 123 n}$	-
н1583У	-	-	5180518.26	5291932.19	Метод спутниковых геодезических измерений (определений)	$Mt = \sqrt{\Delta \Sigma \int \pm \frac{1}{4} \frac{1}{2} \frac{3}{4} 123 n}$	-
н1143У	-	-	5180498.79	5291936.31	Метод спутниковых геодезических измерений (определений)	$Mt = \sqrt{\Delta \Sigma \int \pm \frac{1}{4} \frac{1}{2} \frac{3}{4} 123 n}$	-
н1142У	-	-	5180495.96	5291929.42	Метод спутниковых геодезических измерений (определений)	$Mt = \sqrt{\Delta \Sigma \int \pm \frac{1}{4} \frac{1}{2} \frac{3}{4} 123 n}$	-
н121У	-	-	5180492.68	5291921.61	Метод спутниковых геодезических измерений (определений)	$Mt = \sqrt{\Delta \Sigma \int \pm \frac{1}{4} \frac{1}{2} \frac{3}{4} 123 n}$	-
н120У	-	-	5180513.79	5291917.14	Метод спутниковых геодезических измерений (определений)	$Mt = \sqrt{\Delta \Sigma \int \pm \frac{1}{4} \frac{1}{2} \frac{3}{4} 123 n}$	-
н119У	-	-	5180522.71	5291915.25	Метод спутниковых геодезических измерений (определений)	$Mt = \sqrt{\Delta \Sigma \int \pm \frac{1}{4} \frac{1}{2} \frac{3}{4} 123 n}$	-

1. Сведения о характерных точках границы уточняемого земельного участка с кадастровым номером 96:01:0002959:540 :							
Система координат СК-63, Зона 5							Зона № 5
Обозначение характерных точек границ	Координаты, м				Метод определения координат	Формулы, примененные для расчета средней квадратической погрешности определения координат характерных точек границ (Mt), с подставленными в такие формулы значениями и итоговые (вычисленные) значения Mt, м	Описание закрепления точки
	содержатся в Едином государственном реестре недвижимости		определены в результате выполнения комплексных кадастровых работ				
	X	Y	X	Y			
1	2	3	4	5	6	7	8
н118У	-	-	5180523.75	5291915.03	Метод спутниковых геодезических измерений (определений)	$Mt = \sqrt{\Delta \Sigma \int \pm 1/4 1/2 3/4 123 n}$	-
н117У	-	-	5180526.83	5291914.38	Метод спутниковых геодезических измерений (определений)	$Mt = \sqrt{\Delta \Sigma \int \pm 1/4 1/2 3/4 123 n}$	-
2. Сведения о частях границ уточняемого земельного участка с кадастровым номером 96:01:0002959:540 :							
Обозначение части границ		Горизонтальное проложение (S), м	Описание прохождения части границ	Сведения о согласовании местоположения границ (согласовано/спорное)			
от т.	до т.						
1	2	3	4	5			
н117У	н1580У	8.35	-	-			
н1580У	н1581У	6.62	-	-			
н1581У	н1582У	8.29	-	-			
н1582У	н1583У	3.88	-	-			
н1583У	н1143У	19.90	-	-			
н1143У	н1142У	7.45	-	-			
н1142У	н121У	8.47	-	-			
н121У	н120У	21.58	-	-			
н120У	н119У	9.12	-	-			
н119У	н118У	1.06	-	-			
н118У	н117У	3.15	-	-			
3. Сведения о характеристиках уточняемого земельного участка с кадастровым номером 96:01:0002959:540 :							
№ п/п	Наименование характеристики земельного участка			Значение характеристики			
1	2			3			
1.	Адрес земельного участка			-			
1.1.	Сведения о местоположении земельного участка (при отсутствии адреса) в структурированном в соответствии с федеральной информационной адресной системой виде			-			
1.2.	Дополнительные сведения о местоположении земельного участка			-			
2.	Площадь земельного участка ± величина погрешности определения (вычисления) площади (P ± ΔP), м2			516 ± 8			

<b>3. Сведения о характеристиках уточняемого земельного участка с кадастровым номером 96:01:0002959:540 :</b>		
<b>№ п/п</b>	<b>Наименование характеристики земельного участка</b>	<b>Значение характеристики</b>
<b>1</b>	<b>2</b>	<b>3</b>
3.	Формула, примененная для вычисления предельной погрешности определения площади земельного участка, с подставленными значениями и итоговые (вычисленные) значения ( $\Delta P$ ), м <sup>2</sup>	$\Delta P = 3.5 * M_t * \sqrt{P} = 3.5 * 0,1 * \sqrt{516} = 8$
4.	Площадь земельного участка согласно сведениям Единого государственного реестра недвижимости (Ркад), м <sup>2</sup>	516
5.	Оценка расхождения Р и Ркад (Р - Ркад), м <sup>2</sup>	-
6.	Предельные минимальный и максимальный размеры земельного участка (Рмин и Рмакс), м <sup>2</sup>	- -
7.	Вид (виды) разрешенного использования	-
7.1.	Дополнительные сведения об использовании земельного участка	-
8.	Кадастровый или иной государственный учетный номер (инвентарный) здания, сооружения, объекта незавершенного строительства, расположенного на земельном участке	96:01:0002959:646
9.	Сведения о земельных участках (землях общего пользования, территории общего пользования), посредством которых обеспечивается доступ	Земли общего пользования
10.	Иные сведения	-
<b>4. Пояснения к сведениям об уточняемом земельном участке с кадастровым номером 96:01:0002959:540 :</b>		
1.	-	

## Сведения об уточняемых земельных участках

### 1. Сведения о характерных точках границы уточняемого земельного участка с кадастровым номером 96:01:0002959:541 :

Система координат СК-63, Зона 5

Зона №5

Обозначение характерных точек границ	Координаты, м				Метод определения координат	Формулы, примененные для расчета средней квадратической погрешности определения координат характерных точек границ (Mt), с подставленными в такие формулы значениями и итоговые (вычисленные) значения Mt, м	Описание закрепления точки
	содержатся в Едином государственном реестре недвижимости		определены в результате выполнения комплексных работ				
	X	Y	X	Y			
1	2	3	4	5	6	7	8
						-	
n1581Y	-	-	5180530.00	5291928.99	Метод спутниковых геодезических измерений (определений)	$Mt = \sqrt{\Delta \Sigma \int \pm \frac{1}{4} \frac{1}{2} \frac{3}{4} 123 n}$	-
n1584Y	-	-	5180532.22	5291936.47	Метод спутниковых геодезических измерений (определений)	$Mt = \sqrt{\Delta \Sigma \int \pm \frac{1}{4} \frac{1}{2} \frac{3}{4} 123 n}$	-
n1149Y	-	-	5180535.01	5291946.90	Метод спутниковых геодезических измерений (определений)	$Mt = \sqrt{\Delta \Sigma \int \pm \frac{1}{4} \frac{1}{2} \frac{3}{4} 123 n}$	-
n1148Y	-	-	5180535.40	5291948.21	Метод спутниковых геодезических измерений (определений)	$Mt = \sqrt{\Delta \Sigma \int \pm \frac{1}{4} \frac{1}{2} \frac{3}{4} 123 n}$	-
n1147Y	-	-	5180528.97	5291949.96	Метод спутниковых геодезических измерений (определений)	$Mt = \sqrt{\Delta \Sigma \int \pm \frac{1}{4} \frac{1}{2} \frac{3}{4} 123 n}$	-
n1146Y	-	-	5180527.94	5291950.19	Метод спутниковых геодезических измерений (определений)	$Mt = \sqrt{\Delta \Sigma \int \pm \frac{1}{4} \frac{1}{2} \frac{3}{4} 123 n}$	-
n1145Y	-	-	5180528.24	5291951.35	Метод спутниковых геодезических измерений (определений)	$Mt = \sqrt{\Delta \Sigma \int \pm \frac{1}{4} \frac{1}{2} \frac{3}{4} 123 n}$	-
n1144Y	-	-	5180508.60	5291956.59	Метод спутниковых геодезических измерений (определений)	$Mt = \sqrt{\Delta \Sigma \int \pm \frac{1}{4} \frac{1}{2} \frac{3}{4} 123 n}$	-
n1143Y	-	-	5180498.79	5291936.31	Метод спутниковых геодезических измерений (определений)	$Mt = \sqrt{\Delta \Sigma \int \pm \frac{1}{4} \frac{1}{2} \frac{3}{4} 123 n}$	-
n1583Y	-	-	5180518.26	5291932.19	Метод спутниковых геодезических измерений (определений)	$Mt = \sqrt{\Delta \Sigma \int \pm \frac{1}{4} \frac{1}{2} \frac{3}{4} 123 n}$	-

1. Сведения о характерных точках границы уточняемого земельного участка с кадастровым номером 96:01:0002959:541 :							
Система координат СК-63, Зона 5							Зона № 5
Обозначение характерных точек границ	Координаты, м				Метод определения координат	Формулы, примененные для расчета средней квадратической погрешности определения координат характерных точек границ (Mt), с подставленными в такие формулы значениями и итоговые (вычисленные) значения Mt, м	Описание закрепления точки
	содержатся в Едином государственном реестре недвижимости		определены в результате выполнения комплексных кадастровых работ				
	X	Y	X	Y			
1	2	3	4	5	6	7	8
н1582У	-	-	5180522.00	5291931.17	Метод спутниковых геодезических измерений (определений)	$Mt = \sqrt{\Delta \Sigma \int \pm \frac{1}{4} \frac{1}{2} \frac{3}{4} 123 n}$	-
н1581У	-	-	5180530.00	5291928.99	Метод спутниковых геодезических измерений (определений)	$Mt = \sqrt{\Delta \Sigma \int \pm \frac{1}{4} \frac{1}{2} \frac{3}{4} 123 n}$	-
2. Сведения о частях границ уточняемого земельного участка с кадастровым номером 96:01:0002959:541 :							
Обозначение части границ		Горизонтальное проложение (S), м	Описание прохождения части границ	Сведения о согласовании местоположения границ (согласовано/спорное)			
от т.	до т.						
1	2	3	4	5			
н1581У	н1584У	7.80	-	-			
н1584У	н1149У	10.80	-	-			
н1149У	н1148У	1.37	-	-			
н1148У	н1147У	6.66	-	-			
н1147У	н1146У	1.06	-	-			
н1146У	н1145У	1.20	-	-			
н1145У	н1144У	20.33	-	-			
н1144У	н1143У	22.53	-	-			
н1143У	н1583У	19.90	-	-			
н1583У	н1582У	3.88	-	-			
н1582У	н1581У	8.29	-	-			
3. Сведения о характеристиках уточняемого земельного участка с кадастровым номером 96:01:0002959:541 :							
№ п/п	Наименование характеристики земельного участка			Значение характеристики			
1	2			3			
1.	Адрес земельного участка			-			
1.1.	Сведения о местоположении земельного участка (при отсутствии адреса) в структурированном в соответствии с федеральной информационной адресной системой виде			-			
1.2.	Дополнительные сведения о местоположении земельного участка			-			
2.	Площадь земельного участка ± величина погрешности определения (вычисления) площади (P ± ΔP), м2			634 ± 9			

<b>3. Сведения о характеристиках уточняемого земельного участка с кадастровым номером 96:01:0002959:541 :</b>		
<b>№ п/п</b>	<b>Наименование характеристики земельного участка</b>	<b>Значение характеристики</b>
<b>1</b>	<b>2</b>	<b>3</b>
3.	Формула, примененная для вычисления предельной погрешности определения площади земельного участка, с подставленными значениями и итоговые (вычисленные) значения ( $\Delta P$ ), м <sup>2</sup>	$\Delta P = 3.5 * M_t * \sqrt{P} = 3.5 * 0,1 * \sqrt{634} = 9$
4.	Площадь земельного участка согласно сведениям Единого государственного реестра недвижимости (Ркад), м <sup>2</sup>	634
5.	Оценка расхождения Р и Ркад (Р - Ркад), м <sup>2</sup>	-
6.	Предельные минимальный и максимальный размеры земельного участка (Рмин и Рмакс), м <sup>2</sup>	- -
7.	Вид (виды) разрешенного использования	-
7.1.	Дополнительные сведения об использовании земельного участка	-
8.	Кадастровый или иной государственный учетный номер (инвентарный) здания, сооружения, объекта незавершенного строительства, расположенного на земельном участке	96:01:0002959:467
9.	Сведения о земельных участках (землях общего пользования, территории общего пользования), посредством которых обеспечивается доступ	Земли общего пользования
10.	Иные сведения	-
<b>4. Пояснения к сведениям об уточняемом земельном участке с кадастровым номером 96:01:0002959:541 :</b>		
1.	-	

## Сведения об уточняемых земельных участках

### 1. Сведения о характерных точках границы уточняемого земельного участка с кадастровым номером 96:01:0002959:542 :

Система координат СК-63, Зона 5

Зона №5

Обозначение характерных точек границ	Координаты, м				Метод определения координат	Формулы, примененные для расчета средней квадратической погрешности определения координат характерных точек границ (Mt), с подставленными в такие формулы значениями и итоговые (вычисленные) значения Mt, м	Описание закрепления точки
	содержатся в Едином государственном реестре недвижимости		определены в результате выполнения комплексных кадастровых работ				
	X	Y	X	Y			
1	2	3	4	5	6	7	8
						-	
н1585У	-	-	5180351.83	5291741.65	Метод спутниковых геодезических измерений (определений)	$Mt = \sqrt{\Delta \Sigma \int \pm 1/4 1/2 3/4 123 n}$	-
н1586У	-	-	5180355.71	5291755.78	Метод спутниковых геодезических измерений (определений)	$Mt = \sqrt{\Delta \Sigma \int \pm 1/4 1/2 3/4 123 n}$	-
н837У	-	-	5180310.80	5291763.68	Метод спутниковых геодезических измерений (определений)	$Mt = \sqrt{\Delta \Sigma \int \pm 1/4 1/2 3/4 123 n}$	-
н836У	-	-	5180310.41	5291762.34	Метод спутниковых геодезических измерений (определений)	$Mt = \sqrt{\Delta \Sigma \int \pm 1/4 1/2 3/4 123 n}$	-
н835У	-	-	5180302.45	5291750.69	Метод спутниковых геодезических измерений (определений)	$Mt = \sqrt{\Delta \Sigma \int \pm 1/4 1/2 3/4 123 n}$	-
н1587У	-	-	5180305.83	5291750.07	Метод спутниковых геодезических измерений (определений)	$Mt = \sqrt{\Delta \Sigma \int \pm 1/4 1/2 3/4 123 n}$	-
н1585У	-	-	5180351.83	5291741.65	Метод спутниковых геодезических измерений (определений)	$Mt = \sqrt{\Delta \Sigma \int \pm 1/4 1/2 3/4 123 n}$	-

### 2. Сведения о частях границ уточняемого земельного участка с кадастровым номером 96:01:0002959:542 :

Обозначение части границ		Горизонтальное проложение (S), м	Описание прохождения части границ	Сведения о согласовании местоположения границ (согласовано/спорное)
от т.	до т.			
1	2	3	4	5
н1585У	н1586У	14.65	-	-
н1586У	н837У	45.60	-	-
н837У	н836У	1.40	-	-

<b>2. Сведения о частях границ уточняемого земельного участка с кадастровым номером 96:01:0002959:542 :</b>				
Обозначение части границ		Горизонтальное проложение (S), м	Описание прохождения части границ	Сведения о согласовании местоположения границ (согласовано/спорное)
от т.	до т.			
1	2	3	4	5
н836У	н835У	14.11	-	-
н835У	н1587У	3.44	-	-
н1587У	н1585У	46.76	-	-
<b>3. Сведения о характеристиках уточняемого земельного участка с кадастровым номером 96:01:0002959:542 :</b>				
№ п/п	Наименование характеристики земельного участка		Значение характеристики	
1	2		3	
1.	Адрес земельного участка		-	
1.1.	Сведения о местоположении земельного участка (при отсутствии адреса) в структурированном в соответствии с федеральной информационной адресной системой виде		-	
1.2.	Дополнительные сведения о местоположении земельного участка		-	
2.	Площадь земельного участка ± величина погрешности определения (вычисления) площади (P ± ΔP), м2		688 ± 9	
3.	Формула, примененная для вычисления предельной погрешности определения площади земельного участка, с подставленными значениями и итоговые (вычисленные) значения (ΔP), м2		$\Delta P = 3.5 * M_t * \sqrt{P} = 3.5 * 0,1 * \sqrt{688} = 9$	
4.	Площадь земельного участка согласно сведениям Единого государственного реестра недвижимости (Pкад), м2		688	
5.	Оценка расхождения P и Pкад (P - Pкад), м2		-	
6.	Предельные минимальный и максимальный размеры земельного участка (Pмин и Pмакс), м2		-	
7.	Вид (виды) разрешенного использования		-	
7.1.	Дополнительные сведения об использовании земельного участка		-	
8.	Кадастровый или иной государственный учетный номер (инвентарный) здания, сооружения, объекта незавершенного строительства, расположенного на земельном участке		96:01:0002959:70	
9.	Сведения о земельных участках (землях общего пользования, территории общего пользования), посредством которых обеспечивается доступ		Земли общего пользования	
10.	Иные сведения		-	
<b>4. Пояснения к сведениям об уточняемом земельном участке с кадастровым номером 96:01:0002959:542 :</b>				
1.	-			



## Сведения об уточняемых земельных участках

### 1. Сведения о характерных точках границы уточняемого земельного участка с кадастровым номером 96:01:0002959:543 :

Система координат СК-63, Зона 5

Зона №5

Обозначение характерных точек границ	Координаты, м				Метод определения координат	Формулы, примененные для расчета средней квадратической погрешности определения координат характерных точек границ (Mt), с подставленными в такие формулы значениями и итоговые (вычисленные) значения Mt, м	Описание закрепления точки
	содержатся в Едином государственном реестре недвижимости		определены в результате выполнения комплексных кадастровых работ				
	X	Y	X	Y			
1	2	3	4	5	6	7	8
						-	
н1588У	-	-	5180344.49	5291714.10	Метод спутниковых геодезических измерений (определений)	$Mt = \sqrt{\Delta \Sigma \int \pm \frac{1}{4} \frac{1}{2} \frac{3}{4} \frac{1}{23} n}$	-
н1589У	-	-	5180348.64	5291729.70	Метод спутниковых геодезических измерений (определений)	$Mt = \sqrt{\Delta \Sigma \int \pm \frac{1}{4} \frac{1}{2} \frac{3}{4} \frac{1}{23} n}$	-
н1590У	-	-	5180302.06	5291736.45	Метод спутниковых геодезических измерений (определений)	$Mt = \sqrt{\Delta \Sigma \int \pm \frac{1}{4} \frac{1}{2} \frac{3}{4} \frac{1}{23} n}$	-
н834У	-	-	5180293.35	5291737.51	Метод спутниковых геодезических измерений (определений)	$Mt = \sqrt{\Delta \Sigma \int \pm \frac{1}{4} \frac{1}{2} \frac{3}{4} \frac{1}{23} n}$	-
н833У	-	-	5180288.98	5291730.96	Метод спутниковых геодезических измерений (определений)	$Mt = \sqrt{\Delta \Sigma \int \pm \frac{1}{4} \frac{1}{2} \frac{3}{4} \frac{1}{23} n}$	-
н832У	-	-	5180286.67	5291723.81	Метод спутниковых геодезических измерений (определений)	$Mt = \sqrt{\Delta \Sigma \int \pm \frac{1}{4} \frac{1}{2} \frac{3}{4} \frac{1}{23} n}$	-
н1591У	-	-	5180332.42	5291715.88	Метод спутниковых геодезических измерений (определений)	$Mt = \sqrt{\Delta \Sigma \int \pm \frac{1}{4} \frac{1}{2} \frac{3}{4} \frac{1}{23} n}$	-
н1588У	-	-	5180344.49	5291714.10	Метод спутниковых геодезических измерений (определений)	$Mt = \sqrt{\Delta \Sigma \int \pm \frac{1}{4} \frac{1}{2} \frac{3}{4} \frac{1}{23} n}$	-

<b>2. Сведения о частях границ уточняемого земельного участка с кадастровым номером 96:01:0002959:543 :</b>				
Обозначение части границ		Горизонтальное проложение (S), м	Описание прохождения части границ	Сведения о согласовании местоположения границ (согласовано/спорное)
от т.	до т.			
1	2	3	4	5
н1588У	н1589У	16.14	-	-
н1589У	н1590У	47.07	-	-
н1590У	н834У	8.77	-	-
н834У	н833У	7.87	-	-
н833У	н832У	7.51	-	-
н832У	н1591У	46.43	-	-
н1591У	н1588У	12.20	-	-
<b>3. Сведения о характеристиках уточняемого земельного участка с кадастровым номером 96:01:0002959:543 :</b>				
№ п/п	Наименование характеристики земельного участка	Значение характеристики		
1	2	3		
1.	Адрес земельного участка	-		
1.1.	Сведения о местоположении земельного участка (при отсутствии адреса) в структурированном в соответствии с федеральной информационной адресной системой виде	-		
1.2.	Дополнительные сведения о местоположении земельного участка	-		
2.	Площадь земельного участка ± величина погрешности определения (вычисления) площади (P ± ΔP), м <sup>2</sup>	896 ± 10		
3.	Формула, примененная для вычисления предельной погрешности определения площади земельного участка, с подставленными значениями и итоговые (вычисленные) значения (ΔP), м <sup>2</sup>	$\Delta P = 3.5 * M_t * \sqrt{P} = 3.5 * 0,1 * \sqrt{896} = 10$		
4.	Площадь земельного участка согласно сведениям Единого государственного реестра недвижимости (P <sub>кад</sub> ), м <sup>2</sup>	896		
5.	Оценка расхождения P и P <sub>кад</sub> (P - P <sub>кад</sub> ), м <sup>2</sup>	-		
6.	Предельные минимальный и максимальный размеры земельного участка (P <sub>мин</sub> и P <sub>макс</sub> ), м <sup>2</sup>	-		
7.	Вид (виды) разрешенного использования	-		
7.1.	Дополнительные сведения об использовании земельного участка	-		
8.	Кадастровый или иной государственный учетный номер (инвентарный) здания, сооружения, объекта незавершенного строительства, расположенного на земельном участке	96:01:0002959:65		
9.	Сведения о земельных участках (землях общего пользования, территории общего пользования), посредством которых обеспечивается доступ	Земли общего пользования		
10.	Иные сведения	-		
<b>4. Пояснения к сведениям об уточняемом земельном участке с кадастровым номером 96:01:0002959:543 :</b>				
1.	-			

## Сведения об уточняемых земельных участках

### 1. Сведения о характерных точках границы уточняемого земельного участка с кадастровым номером 96:01:0002959:544 :

Система координат СК-63, Зона 5

Зона №5

Обозначение характерных точек границ	Координаты, м				Метод определения координат	Формулы, примененные для расчета средней квадратической погрешности определения координат характерных точек границ (Mt), с подставленными в такие формулы значениями и итоговые (вычисленные) значения Mt, м	Описание закрепления точки
	содержатся в Едином государственном реестре недвижимости		определены в результате выполнения комплексных кадастровых работ				
	X	Y	X	Y			
1	2	3	4	5	6	7	8
						-	
н1589У	-	-	5180348.64	5291729.70	Метод спутниковых геодезических измерений (определений)	$Mt = \sqrt{\Delta \Sigma \int \pm 1/4 1/2 3/4 123 n}$	-
н1585У	-	-	5180351.83	5291741.65	Метод спутниковых геодезических измерений (определений)	$Mt = \sqrt{\Delta \Sigma \int \pm 1/4 1/2 3/4 123 n}$	-
н1587У	-	-	5180305.83	5291750.07	Метод спутниковых геодезических измерений (определений)	$Mt = \sqrt{\Delta \Sigma \int \pm 1/4 1/2 3/4 123 n}$	-
н835У	-	-	5180302.45	5291750.69	Метод спутниковых геодезических измерений (определений)	$Mt = \sqrt{\Delta \Sigma \int \pm 1/4 1/2 3/4 123 n}$	-
н834У	-	-	5180293.35	5291737.51	Метод спутниковых геодезических измерений (определений)	$Mt = \sqrt{\Delta \Sigma \int \pm 1/4 1/2 3/4 123 n}$	-
н1590У	-	-	5180302.06	5291736.45	Метод спутниковых геодезических измерений (определений)	$Mt = \sqrt{\Delta \Sigma \int \pm 1/4 1/2 3/4 123 n}$	-
н1589У	-	-	5180348.64	5291729.70	Метод спутниковых геодезических измерений (определений)	$Mt = \sqrt{\Delta \Sigma \int \pm 1/4 1/2 3/4 123 n}$	-

### 2. Сведения о частях границ уточняемого земельного участка с кадастровым номером 96:01:0002959:544 :

Обозначение части границ		Горизонтальное проложение (S), м	Описание прохождения части границ	Сведения о согласовании местоположения границ (согласовано/спорное)
от т.	до т.			
1	2	3	4	5
н1589У	н1585У	12.37	-	-
н1585У	н1587У	46.76	-	-
н1587У	н835У	3.44	-	-

<b>2. Сведения о частях границ уточняемого земельного участка с кадастровым номером 96:01:0002959:544 :</b>				
Обозначение части границ		Горизонтальное проложение (S), м	Описание прохождения части границ	Сведения о согласовании местоположения границ (согласовано/спорное)
от т.	до т.			
1	2	3	4	5
н835У	н834У	16.02	-	-
н834У	н1590У	8.77	-	-
н1590У	н1589У	47.07	-	-
<b>3. Сведения о характеристиках уточняемого земельного участка с кадастровым номером 96:01:0002959:544 :</b>				
№ п/п	Наименование характеристики земельного участка		Значение характеристики	
1	2		3	
1.	Адрес земельного участка		-	
1.1.	Сведения о местоположении земельного участка (при отсутствии адреса) в структурированном в соответствии с федеральной информационной адресной системой виде		-	
1.2.	Дополнительные сведения о местоположении земельного участка		-	
2.	Площадь земельного участка ± величина погрешности определения (вычисления) площади (P ± ΔP), м <sup>2</sup>		705 ± 9	
3.	Формула, примененная для вычисления предельной погрешности определения площади земельного участка, с подставленными значениями и итоговые (вычисленные) значения (ΔP), м <sup>2</sup>		$\Delta P = 3.5 * M_t * \sqrt{P} = 3.5 * 0,1 * \sqrt{705} = 9$	
4.	Площадь земельного участка согласно сведениям Единого государственного реестра недвижимости (P <sub>кад</sub> ), м <sup>2</sup>		704	
5.	Оценка расхождения P и P <sub>кад</sub> (P - P <sub>кад</sub> ), м <sup>2</sup>		1	
6.	Предельные минимальный и максимальный размеры земельного участка (P <sub>мин</sub> и P <sub>макс</sub> ), м <sup>2</sup>		-	
7.	Вид (виды) разрешенного использования		-	
7.1.	Дополнительные сведения об использовании земельного участка		-	
8.	Кадастровый или иной государственный учетный номер (инвентарный) здания, сооружения, объекта незавершенного строительства, расположенного на земельном участке		96:01:0002959:66	
9.	Сведения о земельных участках (землях общего пользования, территории общего пользования), посредством которых обеспечивается доступ		Земли общего пользования	
10.	Иные сведения		-	
<b>4. Пояснения к сведениям об уточняемом земельном участке с кадастровым номером 96:01:0002959:544 :</b>				
1.	-			

## Сведения об уточняемых земельных участках

### 1. Сведения о характерных точках границы уточняемого земельного участка с кадастровым номером 96:01:0002959:545 :

Система координат СК-63, Зона 5

Зона №5

Обозначение характерных точек границ	Координаты, м				Метод определения координат	Формулы, примененные для расчета средней квадратической погрешности определения координат характерных точек границ (Mt), с подставленными в такие формулы значениями и итоговые (вычисленные) значения Mt, м	Описание закрепления точки
	содержатся в Едином государственном реестре недвижимости		определены в результате выполнения комплексных кадастровых работ				
	X	Y	X	Y			
1	2	3	4	5	6	7	8
						-	
н1586У	-	-	5180355.71	5291755.78	Метод спутниковых геодезических измерений (определений)	$Mt = \sqrt{\Delta \Sigma \int \pm \frac{1}{4} \frac{1}{2} \frac{3}{4} \frac{1}{23} n}$	-
н1592У	-	-	5180359.31	5291773.23	Метод спутниковых геодезических измерений (определений)	$Mt = \sqrt{\Delta \Sigma \int \pm \frac{1}{4} \frac{1}{2} \frac{3}{4} \frac{1}{23} n}$	-
н1593У	-	-	5180346.06	5291775.83	Метод спутниковых геодезических измерений (определений)	$Mt = \sqrt{\Delta \Sigma \int \pm \frac{1}{4} \frac{1}{2} \frac{3}{4} \frac{1}{23} n}$	-
н1594У	-	-	5180344.72	5291775.18	Метод спутниковых геодезических измерений (определений)	$Mt = \sqrt{\Delta \Sigma \int \pm \frac{1}{4} \frac{1}{2} \frac{3}{4} \frac{1}{23} n}$	-
н1595У	-	-	5180321.63	5291778.19	Метод спутниковых геодезических измерений (определений)	$Mt = \sqrt{\Delta \Sigma \int \pm \frac{1}{4} \frac{1}{2} \frac{3}{4} \frac{1}{23} n}$	-
н839У	-	-	5180316.83	5291778.82	Метод спутниковых геодезических измерений (определений)	$Mt = \sqrt{\Delta \Sigma \int \pm \frac{1}{4} \frac{1}{2} \frac{3}{4} \frac{1}{23} n}$	-
н838У	-	-	5180313.59	5291774.23	Метод спутниковых геодезических измерений (определений)	$Mt = \sqrt{\Delta \Sigma \int \pm \frac{1}{4} \frac{1}{2} \frac{3}{4} \frac{1}{23} n}$	-
н837У	-	-	5180310.80	5291763.68	Метод спутниковых геодезических измерений (определений)	$Mt = \sqrt{\Delta \Sigma \int \pm \frac{1}{4} \frac{1}{2} \frac{3}{4} \frac{1}{23} n}$	-
н1586У	-	-	5180355.71	5291755.78	Метод спутниковых геодезических измерений (определений)	$Mt = \sqrt{\Delta \Sigma \int \pm \frac{1}{4} \frac{1}{2} \frac{3}{4} \frac{1}{23} n}$	-

**2. Сведения о частях границ уточняемого земельного участка с кадастровым номером 96:01:0002959:545 :**

Обозначение части границ		Горизонтальное проложение (S), м	Описание прохождения части границ	Сведения о согласовании местоположения границ (согласовано/спорное)
от т.	до т.			
1	2	3	4	5
н1586У	н1592У	17.82	-	-
н1592У	н1593У	13.50	-	-
н1593У	н1594У	1.49	-	-
н1594У	н1595У	23.29	-	-
н1595У	н839У	4.84	-	-
н839У	н838У	5.62	-	-
н838У	н837У	10.91	-	-
н837У	н1586У	45.60	-	-

**3. Сведения о характеристиках уточняемого земельного участка с кадастровым номером 96:01:0002959:545 :**

№ п/п	Наименование характеристики земельного участка	Значение характеристики
1	2	3
1.	Адрес земельного участка	-
1.1.	Сведения о местоположении земельного участка (при отсутствии адреса) в структурированном в соответствии с федеральной информационной адресной системой виде	-
1.2.	Дополнительные сведения о местоположении земельного участка	-
2.	Площадь земельного участка ± величина погрешности определения (вычисления) площади ( $P \pm \Delta P$ ), м <sup>2</sup>	762 ± 10
3.	Формула, примененная для вычисления предельной погрешности определения площади земельного участка, с подставленными значениями и итоговые (вычисленные) значения ( $\Delta P$ ), м <sup>2</sup>	$\Delta P = 3.5 * M_t * \sqrt{P} = 3.5 * 0,1 * \sqrt{762} = 10$
4.	Площадь земельного участка согласно сведениям Единого государственного реестра недвижимости (Р <sub>кад</sub> ), м <sup>2</sup>	762
5.	Оценка расхождения Р и Р <sub>кад</sub> (Р - Р <sub>кад</sub> ), м <sup>2</sup>	-
6.	Предельные минимальный и максимальный размеры земельного участка (Р <sub>мин</sub> и Р <sub>макс</sub> ), м <sup>2</sup>	-
7.	Вид (виды) разрешенного использования	-
7.1.	Дополнительные сведения об использовании земельного участка	-
8.	Кадастровый или иной государственный учетный номер (инвентарный) здания, сооружения, объекта незавершенного строительства, расположенного на земельном участке	96:01:0002959:73
9.	Сведения о земельных участках (землях общего пользования, территории общего пользования), посредством которых обеспечивается доступ	Земли общего пользования
10.	Иные сведения	-

**4. Пояснения к сведениям об уточняемом земельном участке с кадастровым номером 96:01:0002959:545 :**

1.	-
----	---

## Сведения об уточняемых земельных участках

### 1. Сведения о характерных точках границы уточняемого земельного участка с кадастровым номером 96:01:0002959:546 :

Система координат СК-63, Зона 5

Зона №5

Обозначение характерных точек границ	Координаты, м				Метод определения координат	Формулы, примененные для расчета средней квадратической погрешности определения координат характерных точек границ (Mt), с подставленными в такие формулы значениями и итоговые (вычисленные) значения Mt, м	Описание закрепления точки
	содержатся в Едином государственном реестре недвижимости		определены в результате выполнения комплексных кадастровых работ				
	X	Y	X	Y			
1	2	3	4	5	6	7	8
						-	
н1592У	-	-	5180359.31	5291773.23	Метод спутниковых геодезических измерений (определений)	$Mt = \sqrt{\Delta \Sigma \int \pm \frac{1}{4} \frac{1}{2} \frac{3}{4} 123 n}$	-
н1281У	-	-	5180361.67	5291783.41	Метод спутниковых геодезических измерений (определений)	$Mt = \sqrt{\Delta \Sigma \int \pm \frac{1}{4} \frac{1}{2} \frac{3}{4} 123 n}$	-
н1285У	-	-	5180353.11	5291785.18	Метод спутниковых геодезических измерений (определений)	$Mt = \sqrt{\Delta \Sigma \int \pm \frac{1}{4} \frac{1}{2} \frac{3}{4} 123 n}$	-
н1284У	-	-	5180342.42	5291787.39	Метод спутниковых геодезических измерений (определений)	$Mt = \sqrt{\Delta \Sigma \int \pm \frac{1}{4} \frac{1}{2} \frac{3}{4} 123 n}$	-
н1283У	-	-	5180327.60	5291790.46	Метод спутниковых геодезических измерений (определений)	$Mt = \sqrt{\Delta \Sigma \int \pm \frac{1}{4} \frac{1}{2} \frac{3}{4} 123 n}$	-
н840У	-	-	5180325.81	5291791.55	Метод спутниковых геодезических измерений (определений)	$Mt = \sqrt{\Delta \Sigma \int \pm \frac{1}{4} \frac{1}{2} \frac{3}{4} 123 n}$	-
н839У	-	-	5180316.83	5291778.82	Метод спутниковых геодезических измерений (определений)	$Mt = \sqrt{\Delta \Sigma \int \pm \frac{1}{4} \frac{1}{2} \frac{3}{4} 123 n}$	-
н1595У	-	-	5180321.63	5291778.19	Метод спутниковых геодезических измерений (определений)	$Mt = \sqrt{\Delta \Sigma \int \pm \frac{1}{4} \frac{1}{2} \frac{3}{4} 123 n}$	-
н1594У	-	-	5180344.72	5291775.18	Метод спутниковых геодезических измерений (определений)	$Mt = \sqrt{\Delta \Sigma \int \pm \frac{1}{4} \frac{1}{2} \frac{3}{4} 123 n}$	-
н1593У	-	-	5180346.06	5291775.83	Метод спутниковых геодезических измерений (определений)	$Mt = \sqrt{\Delta \Sigma \int \pm \frac{1}{4} \frac{1}{2} \frac{3}{4} 123 n}$	-

1. Сведения о характерных точках границы уточняемого земельного участка с кадастровым номером 96:01:0002959:546 :							
Система координат СК-63, Зона 5						Зона № 5	
Обозначение характерных точек границ	Координаты, м				Метод определения координат	Формулы, примененные для расчета средней квадратической погрешности определения координат характерных точек границ (Mt), с подставленными в такие формулы значениями и итоговые (вычисленные) значения Mt, м	Описание закрепления точки
	содержатся в Едином государственном реестре недвижимости		определены в результате выполнения комплексных кадастровых работ				
	X	Y	X	Y			
1	2	3	4	5	6	7	8
н1592У	-	-	5180359.31	5291773.23	Метод спутниковых геодезических измерений (определений)	$Mt = \sqrt{\Delta \Sigma \int \pm 1/4 \ 1/2 \ 3/4 \ 123 \ n}$	-
2. Сведения о частях границ уточняемого земельного участка с кадастровым номером 96:01:0002959:546 :							
Обозначение части границ		Горизонтальное проложение (S), м	Описание прохождения части границ	Сведения о согласовании местоположения границ (согласовано/спорное)			
от т.	до т.						
1	2	3	4	5			
н1592У	н1281У	10.45	-	-			
н1281У	н1285У	8.74	-	-			
н1285У	н1284У	10.92	-	-			
н1284У	н1283У	15.13	-	-			
н1283У	н840У	2.10	-	-			
н840У	н839У	15.58	-	-			
н839У	н1595У	4.84	-	-			
н1595У	н1594У	23.29	-	-			
н1594У	н1593У	1.49	-	-			
н1593У	н1592У	13.50	-	-			
3. Сведения о характеристиках уточняемого земельного участка с кадастровым номером 96:01:0002959:546 :							
№ п/п	Наименование характеристики земельного участка		Значение характеристики				
1	2		3				
1.	Адрес земельного участка		-				
1.1.	Сведения о местоположении земельного участка (при отсутствии адреса) в структурированном в соответствии с федеральной информационной адресной системой виде		-				
1.2.	Дополнительные сведения о местоположении земельного участка		-				
2.	Площадь земельного участка ± величина погрешности определения (вычисления) площади (P ± ΔP), м2		469 ± 8				
3.	Формула, примененная для вычисления предельной погрешности определения площади земельного участка, с подставленными значениями и итоговые (вычисленные) значения (ΔP), м2		$\Delta P = 3.5 * Mt * \sqrt{P} = 3.5 * 0,1 * \sqrt{469} = 8$				
4.	Площадь земельного участка согласно сведениям Единого государственного реестра недвижимости (Pкад), м2		469				



**3. Сведения о характеристиках уточняемого земельного участка с кадастровым номером 96:01:0002959:546 :**

<b>№ п/п</b>	<b>Наименование характеристики земельного участка</b>	<b>Значение характеристики</b>
<b>1</b>	<b>2</b>	<b>3</b>
5.	Оценка расхождения Р и Ркад (Р - Ркад), м2	-
6.	Предельные минимальный и максимальный размеры земельного участка (Рмин и Рмакс), м2	- -
7.	Вид (виды) разрешенного использования	-
7.1.	Дополнительные сведения об использовании земельного участка	-
8.	Кадастровый или иной государственный учетный номер (инвентарный) здания, сооружения, объекта незавершенного строительства, расположенного на земельном участке	96:01:0002959:77
9.	Сведения о земельных участках (землях общего пользования, территории общего пользования), посредством которых обеспечивается доступ	Земли общего пользования
10.	Иные сведения	-

**4. Пояснения к сведениям об уточняемом земельном участке с кадастровым номером 96:01:0002959:546 :**

1.	-

## Сведения об уточняемых земельных участках

### 1. Сведения о характерных точках границы уточняемого земельного участка с кадастровым номером 96:01:0002959:547 :

Система координат СК-63, Зона 5

Зона №5

Обозначение характерных точек границ	Координаты, м				Метод определения координат	Формулы, примененные для расчета средней квадратической погрешности определения координат характерных точек границ (Mt), с подставленными в такие формулы значениями и итоговые (вычисленные) значения Mt, м	Описание закрепления точки
	содержатся в Едином государственном реестре недвижимости		определены в результате выполнения комплексных кадастровых работ				
	X	Y	X	Y			
1	2	3	4	5	6	7	8
						-	
н1311У	-	-	5180413.52	5291604.86	Метод спутниковых геодезических измерений (определений)	$Mt = \sqrt{\Delta \Sigma \int \pm \frac{1}{4} \frac{1}{2} \frac{3}{4} 123 n}$	-
н653У	-	-	5180414.02	5291608.37	Метод спутниковых геодезических измерений (определений)	$Mt = \sqrt{\Delta \Sigma \int \pm \frac{1}{4} \frac{1}{2} \frac{3}{4} 123 n}$	-
н652У	-	-	5180412.87	5291608.94	Метод спутниковых геодезических измерений (определений)	$Mt = \sqrt{\Delta \Sigma \int \pm \frac{1}{4} \frac{1}{2} \frac{3}{4} 123 n}$	-
н303У	-	-	5180415.51	5291625.64	Метод спутниковых геодезических измерений (определений)	$Mt = \sqrt{\Delta \Sigma \int \pm \frac{1}{4} \frac{1}{2} \frac{3}{4} 123 n}$	-
н302У	-	-	5180416.00	5291628.77	Метод спутниковых геодезических измерений (определений)	$Mt = \sqrt{\Delta \Sigma \int \pm \frac{1}{4} \frac{1}{2} \frac{3}{4} 123 n}$	-
н1034У	-	-	5180406.19	5291630.85	Метод спутниковых геодезических измерений (определений)	$Mt = \sqrt{\Delta \Sigma \int \pm \frac{1}{4} \frac{1}{2} \frac{3}{4} 123 n}$	-
н1033У	-	-	5180393.71	5291633.51	Метод спутниковых геодезических измерений (определений)	$Mt = \sqrt{\Delta \Sigma \int \pm \frac{1}{4} \frac{1}{2} \frac{3}{4} 123 n}$	-
н1032У	-	-	5180384.57	5291634.94	Метод спутниковых геодезических измерений (определений)	$Mt = \sqrt{\Delta \Sigma \int \pm \frac{1}{4} \frac{1}{2} \frac{3}{4} 123 n}$	-
н1596У	-	-	5180383.48	5291629.38	Метод спутниковых геодезических измерений (определений)	$Mt = \sqrt{\Delta \Sigma \int \pm \frac{1}{4} \frac{1}{2} \frac{3}{4} 123 n}$	-
н1315У	-	-	5180380.75	5291612.72	Метод спутниковых геодезических измерений (определений)	$Mt = \sqrt{\Delta \Sigma \int \pm \frac{1}{4} \frac{1}{2} \frac{3}{4} 123 n}$	-

1. Сведения о характерных точках границы уточняемого земельного участка с кадастровым номером 96:01:0002959:547 :							
Система координат СК-63, Зона 5							Зона № 5
Обозначение характерных точек границ	Координаты, м				Метод определения координат	Формулы, примененные для расчета средней квадратической погрешности определения координат характерных точек границ (Mt), с подставленными в такие формулы значениями и итоговые (вычисленные) значения Mt, м	Описание закрепления точки
	содержатся в Едином государственном реестре недвижимости		определены в результате выполнения комплексных кадастровых работ				
	X	Y	X	Y			
1	2	3	4	5	6	7	8
н1314У	-	-	5180387.76	5291610.92	Метод спутниковых геодезических измерений (определений)	$Mt = \sqrt{\Delta \Sigma \int \pm 1/4 1/2 3/4 123 n}$	-
н1313У	-	-	5180400.05	5291608.05	Метод спутниковых геодезических измерений (определений)	$Mt = \sqrt{\Delta \Sigma \int \pm 1/4 1/2 3/4 123 n}$	-
н1312У	-	-	5180408.14	5291606.15	Метод спутниковых геодезических измерений (определений)	$Mt = \sqrt{\Delta \Sigma \int \pm 1/4 1/2 3/4 123 n}$	-
н1311У	-	-	5180413.52	5291604.86	Метод спутниковых геодезических измерений (определений)	$Mt = \sqrt{\Delta \Sigma \int \pm 1/4 1/2 3/4 123 n}$	-
2. Сведения о частях границ уточняемого земельного участка с кадастровым номером 96:01:0002959:547 :							
Обозначение части границ		Горизонтальное проложение (S), м	Описание прохождения части границ	Сведения о согласовании местоположения границ (согласовано/спорное)			
от т.	до т.						
1	2	3	4	5			
н1311У	н653У	3.55	-	-			
н653У	н652У	1.28	-	-			
н652У	н303У	16.91	-	-			
н303У	н302У	3.17	-	-			
н302У	н1034У	10.03	-	-			
н1034У	н1033У	12.76	-	-			
н1033У	н1032У	9.25	-	-			
н1032У	н1596У	5.67	-	-			
н1596У	н1315У	16.88	-	-			
н1315У	н1314У	7.24	-	-			
н1314У	н1313У	12.62	-	-			
н1313У	н1312У	8.31	-	-			
н1312У	н1311У	5.53	-	-			

<b>3. Сведения о характеристиках уточняемого земельного участка с кадастровым номером 96:01:0002959:547 :</b>		
<b>№ п/п</b>	<b>Наименование характеристики земельного участка</b>	<b>Значение характеристики</b>
<b>1</b>	<b>2</b>	<b>3</b>
1.	Адрес земельного участка	-
1.1.	Сведения о местоположении земельного участка (при отсутствии адреса) в структурированном в соответствии с федеральной информационной адресной системой виде	-
1.2.	Дополнительные сведения о местоположении земельного участка	-
2.	Площадь земельного участка $\pm$ величина погрешности определения (вычисления) площади ( $P \pm \Delta P$ ), м <sup>2</sup>	761 $\pm$ 10
3.	Формула, примененная для вычисления предельной погрешности определения площади земельного участка, с подставленными значениями и итоговые (вычисленные) значения ( $\Delta P$ ), м <sup>2</sup>	$\Delta P = 3.5 * M_t * \sqrt{P} = 3.5 * 0,1 * \sqrt{761} = 10$
4.	Площадь земельного участка согласно сведениям Единого государственного реестра недвижимости ( $P_{\text{кад}}$ ), м <sup>2</sup>	760
5.	Оценка расхождения $P$ и $P_{\text{кад}}$ ( $P - P_{\text{кад}}$ ), м <sup>2</sup>	1
6.	Предельные минимальный и максимальный размеры земельного участка ( $P_{\text{мин}}$ и $P_{\text{макс}}$ ), м <sup>2</sup>	- -
7.	Вид (виды) разрешенного использования	-
7.1.	Дополнительные сведения об использовании земельного участка	-
8.	Кадастровый или иной государственный учетный номер (инвентарный) здания, сооружения, объекта незавершенного строительства, расположенного на земельном участке	96:01:0002959:94 96:01:0002984:194
9.	Сведения о земельных участках (землях общего пользования, территории общего пользования), посредством которых обеспечивается доступ	Земли общего пользования
10.	Иные сведения	-
<b>4. Пояснения к сведениям об уточняемом земельном участке с кадастровым номером 96:01:0002959:547 :</b>		
1.	-	

## Сведения об уточняемых земельных участках

### 1. Сведения о характерных точках границы уточняемого земельного участка с кадастровым номером 96:01:0002959:548 :

Система координат СК-63, Зона 5					Зона №5		
Обозначение характерных точек границ	Координаты, м				Метод определения координат	Формулы, примененные для расчета средней квадратической погрешности определения координат характерных точек границ (Mt), с подставленными в такие формулы значениями и итоговые (вычисленные) значения Mt, м	Описание закрепления точки
	содержатся в Едином государственном реестре недвижимости		определены в результате выполнения комплексных работ				
	X	Y	X	Y			
1	2	3	4	5	6	7	8
						-	
н1597У	-	-	5180373.09	5291515.50	Метод спутниковых геодезических измерений (определений)	$Mt = \sqrt{\Delta \Sigma \int \pm \frac{1}{4} \frac{1}{2} \frac{3}{4} 123 n}$	-
н1267У	-	-	5180374.07	5291517.93	Метод спутниковых геодезических измерений (определений)	$Mt = \sqrt{\Delta \Sigma \int \pm \frac{1}{4} \frac{1}{2} \frac{3}{4} 123 n}$	-
н1266У	-	-	5180376.45	5291529.51	Метод спутниковых геодезических измерений (определений)	$Mt = \sqrt{\Delta \Sigma \int \pm \frac{1}{4} \frac{1}{2} \frac{3}{4} 123 n}$	-
н1579У	-	-	5180366.48	5291530.89	Метод спутниковых геодезических измерений (определений)	$Mt = \sqrt{\Delta \Sigma \int \pm \frac{1}{4} \frac{1}{2} \frac{3}{4} 123 n}$	-
н1578У	-	-	5180347.46	5291533.01	Метод спутниковых геодезических измерений (определений)	$Mt = \sqrt{\Delta \Sigma \int \pm \frac{1}{4} \frac{1}{2} \frac{3}{4} 123 n}$	-
н1577У	-	-	5180345.66	5291533.25	Метод спутниковых геодезических измерений (определений)	$Mt = \sqrt{\Delta \Sigma \int \pm \frac{1}{4} \frac{1}{2} \frac{3}{4} 123 n}$	-
н1576У	-	-	5180345.05	5291529.81	Метод спутниковых геодезических измерений (определений)	$Mt = \sqrt{\Delta \Sigma \int \pm \frac{1}{4} \frac{1}{2} \frac{3}{4} 123 n}$	-
н1575У	-	-	5180334.78	5291531.73	Метод спутниковых геодезических измерений (определений)	$Mt = \sqrt{\Delta \Sigma \int \pm \frac{1}{4} \frac{1}{2} \frac{3}{4} 123 n}$	-
н1598У	-	-	5180330.58	5291521.86	Метод спутниковых геодезических измерений (определений)	$Mt = \sqrt{\Delta \Sigma \int \pm \frac{1}{4} \frac{1}{2} \frac{3}{4} 123 n}$	-
н1597У	-	-	5180373.09	5291515.50	Метод спутниковых геодезических измерений (определений)	$Mt = \sqrt{\Delta \Sigma \int \pm \frac{1}{4} \frac{1}{2} \frac{3}{4} 123 n}$	-

<b>2. Сведения о частях границ уточняемого земельного участка с кадастровым номером 96:01:0002959:548 :</b>				
Обозначение части границ		Горизонтальное проложение (S), м	Описание прохождения части границ	Сведения о согласовании местоположения границ (согласовано/спорное)
от т.	до т.			
1	2	3	4	5
н1597У	н1267У	2.62	-	-
н1267У	н1266У	11.82	-	-
н1266У	н1579У	10.07	-	-
н1579У	н1578У	19.14	-	-
н1578У	н1577У	1.82	-	-
н1577У	н1576У	3.49	-	-
н1576У	н1575У	10.45	-	-
н1575У	н1598У	10.73	-	-
н1598У	н1597У	42.98	-	-
<b>3. Сведения о характеристиках уточняемого земельного участка с кадастровым номером 96:01:0002959:548 :</b>				
№ п/п	Наименование характеристики земельного участка	Значение характеристики		
1	2	3		
1.	Адрес земельного участка	-		
1.1.	Сведения о местоположении земельного участка (при отсутствии адреса) в структурированном в соответствии с федеральной информационной адресной системой виде	-		
1.2.	Дополнительные сведения о местоположении земельного участка	-		
2.	Площадь земельного участка ± величина погрешности определения (вычисления) площади ( $P \pm \Delta P$ ), м <sup>2</sup>	549 ± 8		
3.	Формула, примененная для вычисления предельной погрешности определения площади земельного участка, с подставленными значениями и итоговые (вычисленные) значения ( $\Delta P$ ), м <sup>2</sup>	$\Delta P = 3.5 * M_t * \sqrt{P} = 3.5 * 0,1 * \sqrt{549} = 8$		
4.	Площадь земельного участка согласно сведениям Единого государственного реестра недвижимости (Ркад), м <sup>2</sup>	549		
5.	Оценка расхождения P и Ркад (P - Ркад), м <sup>2</sup>	-		
6.	Предельные минимальный и максимальный размеры земельного участка (Рмин и Рмакс), м <sup>2</sup>	-		
7.	Вид (виды) разрешенного использования	-		
7.1.	Дополнительные сведения об использовании земельного участка	-		
8.	Кадастровый или иной государственный учетный номер (инвентарный) здания, сооружения, объекта незавершенного строительства, расположенного на земельном участке	96:01:0002959:443		
9.	Сведения о земельных участках (землях общего пользования, территории общего пользования), посредством которых обеспечивается доступ	Земли общего пользования		
10.	Иные сведения	-		
<b>4. Пояснения к сведениям об уточняемом земельном участке с кадастровым номером 96:01:0002959:548 :</b>				
1.	-			

## Сведения об уточняемых земельных участках

### 1. Сведения о характерных точках границы уточняемого земельного участка с кадастровым номером 96:01:0002959:549 :

Система координат СК-63, Зона 5

Зона №5

Обозначение характерных точек границ	Координаты, м				Метод определения координат	Формулы, примененные для расчета средней квадратической погрешности определения координат характерных точек границ (Mt), с подставленными в такие формулы значениями и итоговые (вычисленные) значения Mt, м	Описание закрепления точки
	содержатся в Едином государственном реестре недвижимости		определены в результате выполнения комплексных кадастровых работ				
	X	Y	X	Y			
1	2	3	4	5	6	7	8
						-	
н1302У	-	-	5180866.14	5291350.95	Метод спутниковых геодезических измерений (определений)	$Mt = \sqrt{\Delta \Sigma \int \pm \frac{1}{4} \frac{1}{2} \frac{3}{4} 123 n}$	-
н1509У	-	-	5180865.59	5291375.10	Метод спутниковых геодезических измерений (определений)	$Mt = \sqrt{\Delta \Sigma \int \pm \frac{1}{4} \frac{1}{2} \frac{3}{4} 123 n}$	-
н1508У	-	-	5180864.99	5291401.57	Метод спутниковых геодезических измерений (определений)	$Mt = \sqrt{\Delta \Sigma \int \pm \frac{1}{4} \frac{1}{2} \frac{3}{4} 123 n}$	-
н1507У	-	-	5180856.89	5291401.38	Метод спутниковых геодезических измерений (определений)	$Mt = \sqrt{\Delta \Sigma \int \pm \frac{1}{4} \frac{1}{2} \frac{3}{4} 123 n}$	-
н32У	-	-	5180856.40	5291411.23	Метод спутниковых геодезических измерений (определений)	$Mt = \sqrt{\Delta \Sigma \int \pm \frac{1}{4} \frac{1}{2} \frac{3}{4} 123 n}$	-
н31У	-	-	5180854.08	5291418.05	Метод спутниковых геодезических измерений (определений)	$Mt = \sqrt{\Delta \Sigma \int \pm \frac{1}{4} \frac{1}{2} \frac{3}{4} 123 n}$	-
н30У	-	-	5180843.54	5291432.90	Метод спутниковых геодезических измерений (определений)	$Mt = \sqrt{\Delta \Sigma \int \pm \frac{1}{4} \frac{1}{2} \frac{3}{4} 123 n}$	-
н29У	-	-	5180840.23	5291432.33	Метод спутниковых геодезических измерений (определений)	$Mt = \sqrt{\Delta \Sigma \int \pm \frac{1}{4} \frac{1}{2} \frac{3}{4} 123 n}$	-
н1493У	-	-	5180840.55	5291427.34	Метод спутниковых геодезических измерений (определений)	$Mt = \sqrt{\Delta \Sigma \int \pm \frac{1}{4} \frac{1}{2} \frac{3}{4} 123 n}$	-
н1500У	-	-	5180832.43	5291426.51	Метод спутниковых геодезических измерений (определений)	$Mt = \sqrt{\Delta \Sigma \int \pm \frac{1}{4} \frac{1}{2} \frac{3}{4} 123 n}$	-

1. Сведения о характерных точках границы уточняемого земельного участка с кадастровым номером 96:01:0002959:549 :							
Система координат СК-63, Зона 5							Зона № 5
Обозначение характерных точек границ	Координаты, м				Метод определения координат	Формулы, примененные для расчета средней квадратической погрешности определения координат характерных точек границ (Mt), с подставленными в такие формулы значениями и итоговые (вычисленные) значения Mt, м	Описание закрепления точки
	содержатся в Едином государственном реестре недвижимости		определены в результате выполнения комплексных кадастровых работ				
	X	Y	X	Y			
1	2	3	4	5	6	7	8
н1499У	-	-	5180832.10	5291429.04	Метод спутниковых геодезических измерений (определений)	$Mt = \sqrt{\Delta \Sigma \int \pm \frac{1}{4} \frac{1}{2} \frac{3}{4} 123 n}$	-
н1498У	-	-	5180828.56	5291428.38	Метод спутниковых геодезических измерений (определений)	$Mt = \sqrt{\Delta \Sigma \int \pm \frac{1}{4} \frac{1}{2} \frac{3}{4} 123 n}$	-
н1497У	-	-	5180825.99	5291425.62	Метод спутниковых геодезических измерений (определений)	$Mt = \sqrt{\Delta \Sigma \int \pm \frac{1}{4} \frac{1}{2} \frac{3}{4} 123 n}$	-
н1496У	-	-	5180822.18	5291425.03	Метод спутниковых геодезических измерений (определений)	$Mt = \sqrt{\Delta \Sigma \int \pm \frac{1}{4} \frac{1}{2} \frac{3}{4} 123 n}$	-
н1495У	-	-	5180821.79	5291427.52	Метод спутниковых геодезических измерений (определений)	$Mt = \sqrt{\Delta \Sigma \int \pm \frac{1}{4} \frac{1}{2} \frac{3}{4} 123 n}$	-
н460У	-	-	5180820.01	5291428.12	Метод спутниковых геодезических измерений (определений)	$Mt = \sqrt{\Delta \Sigma \int \pm \frac{1}{4} \frac{1}{2} \frac{3}{4} 123 n}$	-
н459У	-	-	5180813.87	5291428.22	Метод спутниковых геодезических измерений (определений)	$Mt = \sqrt{\Delta \Sigma \int \pm \frac{1}{4} \frac{1}{2} \frac{3}{4} 123 n}$	-
н319У	-	-	5180812.07	5291424.73	Метод спутниковых геодезических измерений (определений)	$Mt = \sqrt{\Delta \Sigma \int \pm \frac{1}{4} \frac{1}{2} \frac{3}{4} 123 n}$	-
н318У	-	-	5180810.83	5291422.28	Метод спутниковых геодезических измерений (определений)	$Mt = \sqrt{\Delta \Sigma \int \pm \frac{1}{4} \frac{1}{2} \frac{3}{4} 123 n}$	-
н317У	-	-	5180806.43	5291410.32	Метод спутниковых геодезических измерений (определений)	$Mt = \sqrt{\Delta \Sigma \int \pm \frac{1}{4} \frac{1}{2} \frac{3}{4} 123 n}$	-
н316У	-	-	5180806.38	5291403.86	Метод спутниковых геодезических измерений (определений)	$Mt = \sqrt{\Delta \Sigma \int \pm \frac{1}{4} \frac{1}{2} \frac{3}{4} 123 n}$	-



1. Сведения о характерных точках границы уточняемого земельного участка с кадастровым номером 96:01:0002959:549 :							
Система координат СК-63, Зона 5							Зона № 5
Обозначение характерных точек границ	Координаты, м				Метод определения координат	Формулы, примененные для расчета средней квадратической погрешности определения координат характерных точек границ (Mt), с подставленными в такие формулы значениями и итоговые (вычисленные) значения Mt, м	Описание закрепления точки
	содержатся в Едином государственном реестре недвижимости		определены в результате выполнения комплексных кадастровых работ				
	X	Y	X	Y			
1	2	3	4	5	6	7	8
н315У	-	-	5180806.94	5291403.44	Метод спутниковых геодезических измерений (определений)	$Mt = \sqrt{\Delta \Sigma \int \pm 1/4 1/2 3/4}^{123 n}$	-
н314У	-	-	5180805.92	5291396.87	Метод спутниковых геодезических измерений (определений)	$Mt = \sqrt{\Delta \Sigma \int \pm 1/4 1/2 3/4}^{123 n}$	-
н313У	-	-	5180816.09	5291397.29	Метод спутниковых геодезических измерений (определений)	$Mt = \sqrt{\Delta \Sigma \int \pm 1/4 1/2 3/4}^{123 n}$	-
н312У	-	-	5180816.51	5291393.61	Метод спутниковых геодезических измерений (определений)	$Mt = \sqrt{\Delta \Sigma \int \pm 1/4 1/2 3/4}^{123 n}$	-
н1599У	-	-	5180816.76	5291391.44	Метод спутниковых геодезических измерений (определений)	$Mt = \sqrt{\Delta \Sigma \int \pm 1/4 1/2 3/4}^{123 n}$	-
н310У	-	-	5180818.91	5291368.67	Метод спутниковых геодезических измерений (определений)	$Mt = \sqrt{\Delta \Sigma \int \pm 1/4 1/2 3/4}^{123 n}$	-
н309У	-	-	5180819.03	5291367.43	Метод спутниковых геодезических измерений (определений)	$Mt = \sqrt{\Delta \Sigma \int \pm 1/4 1/2 3/4}^{123 n}$	-
н308У	-	-	5180818.33	5291367.36	Метод спутниковых геодезических измерений (определений)	$Mt = \sqrt{\Delta \Sigma \int \pm 1/4 1/2 3/4}^{123 n}$	-
н307У	-	-	5180818.41	5291366.54	Метод спутниковых геодезических измерений (определений)	$Mt = \sqrt{\Delta \Sigma \int \pm 1/4 1/2 3/4}^{123 n}$	-
н822У	-	-	5180818.44	5291354.60	Метод спутниковых геодезических измерений (определений)	$Mt = \sqrt{\Delta \Sigma \int \pm 1/4 1/2 3/4}^{123 n}$	-
н821У	-	-	5180818.42	5291351.76	Метод спутниковых геодезических измерений (определений)	$Mt = \sqrt{\Delta \Sigma \int \pm 1/4 1/2 3/4}^{123 n}$	-

1. Сведения о характерных точках границы уточняемого земельного участка с кадастровым номером 96:01:0002959:549 :							
Система координат СК-63, Зона 5							Зона № 5
Обозначение характерных точек границ	Координаты, м				Метод определения координат	Формулы, примененные для расчета средней квадратической погрешности определения координат характерных точек границ (Mt), с подставленными в такие формулы значениями и итоговые (вычисленные) значения Mt, м	Описание закрепления точки
	содержатся в Едином государственном реестре недвижимости		определены в результате выполнения комплексных кадастровых работ				
	X	Y	X	Y			
1	2	3	4	5	6	7	8
н820У	-	-	5180819.92	5291344.20	Метод спутниковых геодезических измерений (определений)	$Mt = \sqrt{\Delta \Sigma \int \pm 1/4 1/2 3/4 123 n}$	-
н819У	-	-	5180819.26	5291331.62	Метод спутниковых геодезических измерений (определений)	$Mt = \sqrt{\Delta \Sigma \int \pm 1/4 1/2 3/4 123 n}$	-
н1212У	-	-	5180823.08	5291331.32	Метод спутниковых геодезических измерений (определений)	$Mt = \sqrt{\Delta \Sigma \int \pm 1/4 1/2 3/4 123 n}$	-
н1211У	-	-	5180823.72	5291343.91	Метод спутниковых геодезических измерений (определений)	$Mt = \sqrt{\Delta \Sigma \int \pm 1/4 1/2 3/4 123 n}$	-
н1210У	-	-	5180824.19	5291350.07	Метод спутниковых геодезических измерений (определений)	$Mt = \sqrt{\Delta \Sigma \int \pm 1/4 1/2 3/4 123 n}$	-
н1209У	-	-	5180824.27	5291351.06	Метод спутниковых геодезических измерений (определений)	$Mt = \sqrt{\Delta \Sigma \int \pm 1/4 1/2 3/4 123 n}$	-
н1208У	-	-	5180824.57	5291355.77	Метод спутниковых геодезических измерений (определений)	$Mt = \sqrt{\Delta \Sigma \int \pm 1/4 1/2 3/4 123 n}$	-
н1207У	-	-	5180824.84	5291359.96	Метод спутниковых геодезических измерений (определений)	$Mt = \sqrt{\Delta \Sigma \int \pm 1/4 1/2 3/4 123 n}$	-
н1206У	-	-	5180825.28	5291366.72	Метод спутниковых геодезических измерений (определений)	$Mt = \sqrt{\Delta \Sigma \int \pm 1/4 1/2 3/4 123 n}$	-
н1205У	-	-	5180826.18	5291366.77	Метод спутниковых геодезических измерений (определений)	$Mt = \sqrt{\Delta \Sigma \int \pm 1/4 1/2 3/4 123 n}$	-
н1204У	-	-	5180828.21	5291366.87	Метод спутниковых геодезических измерений (определений)	$Mt = \sqrt{\Delta \Sigma \int \pm 1/4 1/2 3/4 123 n}$	-

1. Сведения о характерных точках границы уточняемого земельного участка с кадастровым номером 96:01:0002959:549 :							
Система координат СК-63, Зона 5							Зона № 5
Обозначение характерных точек границ	Координаты, м				Метод определения координат	Формулы, примененные для расчета средней квадратической погрешности определения координат характерных точек границ (Mt), с подставленными в такие формулы значениями и итоговые (вычисленные) значения Mt, м	Описание закрепления точки
	содержатся в Едином государственном реестре недвижимости		определены в результате выполнения комплексных кадастровых работ				
	X	Y	X	Y			
1	2	3	4	5	6	7	8
н1203У	-	-	5180841.95	5291367.56	Метод спутниковых геодезических измерений (определений)	$Mt = \sqrt{\Delta \Sigma \int \pm \frac{1}{4} \frac{1}{2} \frac{3}{4} 123 n}$	-
н1202У	-	-	5180841.99	5291366.56	Метод спутниковых геодезических измерений (определений)	$Mt = \sqrt{\Delta \Sigma \int \pm \frac{1}{4} \frac{1}{2} \frac{3}{4} 123 n}$	-
н1201У	-	-	5180846.84	5291366.80	Метод спутниковых геодезических измерений (определений)	$Mt = \sqrt{\Delta \Sigma \int \pm \frac{1}{4} \frac{1}{2} \frac{3}{4} 123 n}$	-
н1200У	-	-	5180846.81	5291350.90	Метод спутниковых геодезических измерений (определений)	$Mt = \sqrt{\Delta \Sigma \int \pm \frac{1}{4} \frac{1}{2} \frac{3}{4} 123 n}$	-
н1199У	-	-	5180846.80	5291349.90	Метод спутниковых геодезических измерений (определений)	$Mt = \sqrt{\Delta \Sigma \int \pm \frac{1}{4} \frac{1}{2} \frac{3}{4} 123 n}$	-
н1304У	-	-	5180863.32	5291349.20	Метод спутниковых геодезических измерений (определений)	$Mt = \sqrt{\Delta \Sigma \int \pm \frac{1}{4} \frac{1}{2} \frac{3}{4} 123 n}$	-
н1303У	-	-	5180863.59	5291351.11	Метод спутниковых геодезических измерений (определений)	$Mt = \sqrt{\Delta \Sigma \int \pm \frac{1}{4} \frac{1}{2} \frac{3}{4} 123 n}$	-
н1302У	-	-	5180866.14	5291350.95	Метод спутниковых геодезических измерений (определений)	$Mt = \sqrt{\Delta \Sigma \int \pm \frac{1}{4} \frac{1}{2} \frac{3}{4} 123 n}$	-
2. Сведения о частях границ уточняемого земельного участка с кадастровым номером 96:01:0002959:549 :							
Обозначение части границ		Горизонтальное проложение (S), м	Описание прохождения части границ	Сведения о согласовании местоположения границ (согласовано/спорное)			
от т.	до т.						
1	2	3	4	5			
н1302У	н1509У	24.16	-	-			
н1509У	н1508У	26.48	-	-			
н1508У	н1507У	8.10	-	-			
н1507У	н32У	9.86	-	-			

**2. Сведения о частях границ уточняемого земельного участка с кадастровым номером 96:01:0002959:549 :**

Обозначение части границ		Горизонтальное проложение (S), м	Описание прохождения части границ	Сведения о согласовании местоположения границ (согласовано/спорное)
от т.	до т.			
1	2	3	4	5
н32У	н31У	7.20	-	-
н31У	н30У	18.21	-	-
н30У	н29У	3.36	-	-
н29У	н1493У	5.00	-	-
н1493У	н1500У	8.16	-	-
н1500У	н1499У	2.55	-	-
н1499У	н1498У	3.60	-	-
н1498У	н1497У	3.77	-	-
н1497У	н1496У	3.86	-	-
н1496У	н1495У	2.52	-	-
н1495У	н460У	1.88	-	-
н460У	н459У	6.14	-	-
н459У	н319У	3.93	-	-
н319У	н318У	2.75	-	-
н318У	н317У	12.74	-	-
н317У	н316У	6.46	-	-
н316У	н315У	0.70	-	-
н315У	н314У	6.65	-	-
н314У	н313У	10.18	-	-
н313У	н312У	3.70	-	-
н312У	н1599У	2.18	-	-
н1599У	н310У	22.87	-	-
н310У	н309У	1.25	-	-
н309У	н308У	0.70	-	-
н308У	н307У	0.82	-	-
н307У	н822У	11.94	-	-
н822У	н821У	2.84	-	-
н821У	н820У	7.71	-	-
н820У	н819У	12.60	-	-
н819У	н1212У	3.83	-	-
н1212У	н1211У	12.61	-	-
н1211У	н1210У	6.18	-	-
н1210У	н1209У	0.99	-	-
н1209У	н1208У	4.72	-	-
н1208У	н1207У	4.20	-	-
н1207У	н1206У	6.77	-	-
н1206У	н1205У	0.90	-	-
н1205У	н1204У	2.03	-	-
н1204У	н1203У	13.76	-	-

<b>2. Сведения о частях границ уточняемого земельного участка с кадастровым номером 96:01:0002959:549 :</b>				
Обозначение части границ		Горизонтальное проложение (S), м	Описание прохождения части границ	Сведения о согласовании местоположения границ (согласовано/спорное)
от т.	до т.			
1	2	3	4	5
н1203У	н1202У	1.00	-	-
н1202У	н1201У	4.86	-	-
н1201У	н1200У	15.90	-	-
н1200У	н1199У	1.00	-	-
н1199У	н1304У	16.53	-	-
н1304У	н1303У	1.93	-	-
н1303У	н1302У	2.56	-	-
<b>3. Сведения о характеристиках уточняемого земельного участка с кадастровым номером 96:01:0002959:549 :</b>				
№ п/п	Наименование характеристики земельного участка	Значение характеристики		
1	2	3		
1.	Адрес земельного участка	-		
1.1.	Сведения о местоположении земельного участка (при отсутствии адреса) в структурированном в соответствии с федеральной информационной адресной системой виде	-		
1.2.	Дополнительные сведения о местоположении земельного участка	-		
2.	Площадь земельного участка ± величина погрешности определения (вычисления) площади ( $P \pm \Delta P$ ), м <sup>2</sup>	3414 ± 20		
3.	Формула, примененная для вычисления предельной погрешности определения площади земельного участка, с подставленными значениями и итоговые (вычисленные) значения ( $\Delta P$ ), м <sup>2</sup>	$\Delta P = 3.5 * M_t * \sqrt{P} = 3.5 * 0,1 * \sqrt{3414} = 20$		
4.	Площадь земельного участка согласно сведениям Единого государственного реестра недвижимости (Р <sub>кад</sub> ), м <sup>2</sup>	3414		
5.	Оценка расхождения Р и Р <sub>кад</sub> (Р - Р <sub>кад</sub> ), м <sup>2</sup>	-		
6.	Предельные минимальный и максимальный размеры земельного участка (Р <sub>мин</sub> и Р <sub>макс</sub> ), м <sup>2</sup>	-		
7.	Вид (виды) разрешенного использования	-		
7.1.	Дополнительные сведения об использовании земельного участка	-		
8.	Кадастровый или иной государственный учетный номер (инвентарный) здания, сооружения, объекта незавершенного строительства, расположенного на земельном участке	96:01:0002959:354 96:01:0002959:355 96:01:0002959:356 96:01:0002959:378		
9.	Сведения о земельных участках (землях общего пользования, территории общего пользования), посредством которых обеспечивается доступ	Земли общего пользования		
10.	Иные сведения	-		
<b>4. Пояснения к сведениям об уточняемом земельном участке с кадастровым номером 96:01:0002959:549 :</b>				
1.	-			

## Сведения об уточняемых земельных участках

### 1. Сведения о характерных точках границы уточняемого земельного участка с кадастровым номером 96:01:0002959:550 :

Система координат СК-63, Зона 5

Зона №5

Обозначение характерных точек границ	Координаты, м				Метод определения координат	Формулы, примененные для расчета средней квадратической погрешности определения координат характерных точек границ (Mt), с подставленными в такие формулы значениями и итоговые (вычисленные) значения Mt, м	Описание закрепления точки
	содержатся в Едином государственном реестре недвижимости		определены в результате выполнения комплексных кадастровых работ				
	X	Y	X	Y			
1	2	3	4	5	6	7	8
						-	
н1600У	-	-	5180255.90	5291434.70	Метод спутниковых геодезических измерений (определений)	$Mt = \sqrt{\Delta \Sigma \int \pm 1/4 1/2 3/4 123 n}$	-
н1601У	-	-	5180256.65	5291437.74	Метод спутниковых геодезических измерений (определений)	$Mt = \sqrt{\Delta \Sigma \int \pm 1/4 1/2 3/4 123 n}$	-
н1602У	-	-	5180253.58	5291438.44	Метод спутниковых геодезических измерений (определений)	$Mt = \sqrt{\Delta \Sigma \int \pm 1/4 1/2 3/4 123 n}$	-
н1603У	-	-	5180253.02	5291435.41	Метод спутниковых геодезических измерений (определений)	$Mt = \sqrt{\Delta \Sigma \int \pm 1/4 1/2 3/4 123 n}$	-
н1600У	-	-	5180255.90	5291434.70	Метод спутниковых геодезических измерений (определений)	$Mt = \sqrt{\Delta \Sigma \int \pm 1/4 1/2 3/4 123 n}$	-

### 2. Сведения о частях границ уточняемого земельного участка с кадастровым номером 96:01:0002959:550 :

Обозначение части границ		Горизонтальное проложение (S), м	Описание прохождения части границ	Сведения о согласовании местоположения границ (согласовано/спорное)
от т.	до т.			
1	2	3	4	5
н1600У	н1601У	3.13	-	-
н1601У	н1602У	3.15	-	-
н1602У	н1603У	3.08	-	-
н1603У	н1600У	2.97	-	-

### 3. Сведения о характеристиках уточняемого земельного участка с кадастровым номером 96:01:0002959:550 :

№ п/п	Наименование характеристики земельного участка	Значение характеристики
1	2	3
1.	Адрес земельного участка	-

<b>3. Сведения о характеристиках уточняемого земельного участка с кадастровым номером 96:01:0002959:550 :</b>		
<b>№ п/п</b>	<b>Наименование характеристики земельного участка</b>	<b>Значение характеристики</b>
<b>1</b>	<b>2</b>	<b>3</b>
1.1.	Сведения о местоположении земельного участка (при отсутствии адреса) в структурированном в соответствии с федеральной информационной адресной системой виде	-
1.2.	Дополнительные сведения о местоположении земельного участка	-
2.	Площадь земельного участка $\pm$ величина погрешности определения (вычисления) площади ( $P \pm \Delta P$ ), м2	$9 \pm 1$
3.	Формула, примененная для вычисления предельной погрешности определения площади земельного участка, с подставленными значениями и итоговые (вычисленные) значения ( $\Delta P$ ), м2	$\Delta P = 3.5 * M_t * \sqrt{P} = 3.5 * 0,1 * \sqrt{9} = 1$
4.	Площадь земельного участка согласно сведениям Единого государственного реестра недвижимости (Ркад), м2	9
5.	Оценка расхождения Р и Ркад ( $P - P_{кад}$ ), м2	-
6.	Предельные минимальный и максимальный размеры земельного участка ( $R_{мин}$ и $R_{макс}$ ), м2	-
7.	Вид (виды) разрешенного использования	-
7.1.	Дополнительные сведения об использовании земельного участка	-
8.	Кадастровый или иной государственный учетный номер (инвентарный) здания, сооружения, объекта незавершенного строительства, расположенного на земельном участке	96:01:0002959:588
9.	Сведения о земельных участках (землях общего пользования, территории общего пользования), посредством которых обеспечивается доступ	Земли общего пользования
10.	Иные сведения	-
<b>4. Пояснения к сведениям об уточняемом земельном участке с кадастровым номером 96:01:0002959:550 :</b>		
1.	-	

## Сведения об уточняемых земельных участках

### 1. Сведения о характерных точках границы уточняемого земельного участка с кадастровым номером 96:01:0002959:551 :

Система координат СК-63, Зона 5

Зона №5

Обозначение характерных точек границ	Координаты, м				Метод определения координат	Формулы, примененные для расчета средней квадратической погрешности определения координат характерных точек границ (Mt), с подставленными в такие формулы значениями и итоговые (вычисленные) значения Mt, м	Описание закрепления точки
	содержатся в Едином государственном реестре недвижимости		определены в результате выполнения комплексных кадастровых работ				
	X	Y	X	Y			
1	2	3	4	5	6	7	8
						-	
н1604У	-	-	5181043.90	5291872.43	Метод спутниковых геодезических измерений (определений)	$Mt = \sqrt{\Delta \Sigma \int \pm \frac{1}{4} \frac{1}{2} \frac{3}{4} 123 n}$	-
н1605У	-	-	5181043.24	5291879.47	Метод спутниковых геодезических измерений (определений)	$Mt = \sqrt{\Delta \Sigma \int \pm \frac{1}{4} \frac{1}{2} \frac{3}{4} 123 n}$	-
н1606У	-	-	5181041.51	5291879.25	Метод спутниковых геодезических измерений (определений)	$Mt = \sqrt{\Delta \Sigma \int \pm \frac{1}{4} \frac{1}{2} \frac{3}{4} 123 n}$	-
н1607У	-	-	5181034.99	5291878.48	Метод спутниковых геодезических измерений (определений)	$Mt = \sqrt{\Delta \Sigma \int \pm \frac{1}{4} \frac{1}{2} \frac{3}{4} 123 n}$	-
н1608У	-	-	5181028.91	5291877.85	Метод спутниковых геодезических измерений (определений)	$Mt = \sqrt{\Delta \Sigma \int \pm \frac{1}{4} \frac{1}{2} \frac{3}{4} 123 n}$	-
н1609У	-	-	5181029.93	5291870.57	Метод спутниковых геодезических измерений (определений)	$Mt = \sqrt{\Delta \Sigma \int \pm \frac{1}{4} \frac{1}{2} \frac{3}{4} 123 n}$	-
н1604У	-	-	5181043.90	5291872.43	Метод спутниковых геодезических измерений (определений)	$Mt = \sqrt{\Delta \Sigma \int \pm \frac{1}{4} \frac{1}{2} \frac{3}{4} 123 n}$	-

### 2. Сведения о частях границ уточняемого земельного участка с кадастровым номером 96:01:0002959:551 :

Обозначение части границ		Горизонтальное проложение (S), м	Описание прохождения части границ	Сведения о согласовании местоположения границ (согласовано/спорное)
от т.	до т.			
1	2	3	4	5
н1604У	н1605У	7.07	-	-
н1605У	н1606У	1.74	-	-
н1606У	н1607У	6.57	-	-



<b>2. Сведения о частях границ уточняемого земельного участка с кадастровым номером 96:01:0002959:551 :</b>				
Обозначение части границ		Горизонтальное проложение (S), м	Описание прохождения части границ	Сведения о согласовании местоположения границ (согласовано/спорное)
от т.	до т.			
1	2	3	4	5
н1607У	н1608У	6.11	-	-
н1608У	н1609У	7.35	-	-
н1609У	н1604У	14.09	-	-
<b>3. Сведения о характеристиках уточняемого земельного участка с кадастровым номером 96:01:0002959:551 :</b>				
№ п/п	Наименование характеристики земельного участка	Значение характеристики		
1	2	3		
1.	Адрес земельного участка	-		
1.1.	Сведения о местоположении земельного участка (при отсутствии адреса) в структурированном в соответствии с федеральной информационной адресной системой виде	-		
1.2.	Дополнительные сведения о местоположении земельного участка	-		
2.	Площадь земельного участка $\pm$ величина погрешности определения (вычисления) площади ( $P \pm \Delta P$ ), м <sup>2</sup>	102 $\pm$ 4		
3.	Формула, примененная для вычисления предельной погрешности определения площади земельного участка, с подставленными значениями и итоговые (вычисленные) значения ( $\Delta P$ ), м <sup>2</sup>	$\Delta P = 3.5 * M_t * \sqrt{P} = 3.5 * 0,1 * \sqrt{102} = 4$		
4.	Площадь земельного участка согласно сведениям Единого государственного реестра недвижимости (Ркад), м <sup>2</sup>	102		
5.	Оценка расхождения P и Ркад ( $P - P_{кад}$ ), м <sup>2</sup>	-		
6.	Предельные минимальный и максимальный размеры земельного участка (Рмин и Рмакс), м <sup>2</sup>	-		
7.	Вид (виды) разрешенного использования	-		
7.1.	Дополнительные сведения об использовании земельного участка	-		
8.	Кадастровый или иной государственный учетный номер (инвентарный) здания, сооружения, объекта незавершенного строительства, расположенного на земельном участке	-		
9.	Сведения о земельных участках (землях общего пользования, территории общего пользования), посредством которых обеспечивается доступ	Земли общего пользования		
10.	Иные сведения	-		
<b>4. Пояснения к сведениям об уточняемом земельном участке с кадастровым номером 96:01:0002959:551 :</b>				
1.	-			

## Сведения об уточняемых земельных участках

### 1. Сведения о характерных точках границы уточняемого земельного участка с кадастровым номером 96:01:0002959:552 :

Система координат СК-63, Зона 5

Зона №5

Обозначение характерных точек границ	Координаты, м				Метод определения координат	Формулы, примененные для расчета средней квадратической погрешности определения координат характерных точек границ (Mt), с подставленными в такие формулы значениями и итоговые (вычисленные) значения Mt, м	Описание закрепления точки
	содержатся в Едином государственном реестре недвижимости		определены в результате выполнения комплексных кадастровых работ				
	X	Y	X	Y			
1	2	3	4	5	6	7	8
						-	
н1610У	-	-	5180160.53	5291635.10	Метод спутниковых геодезических измерений (определений)	$Mt = \sqrt{\Delta \Sigma \int \pm \frac{1}{4} \frac{1}{2} \frac{3}{4} 123 n}$	-
н1611У	-	-	5180159.98	5291652.09	Метод спутниковых геодезических измерений (определений)	$Mt = \sqrt{\Delta \Sigma \int \pm \frac{1}{4} \frac{1}{2} \frac{3}{4} 123 n}$	-
н1612У	-	-	5180143.00	5291696.99	Метод спутниковых геодезических измерений (определений)	$Mt = \sqrt{\Delta \Sigma \int \pm \frac{1}{4} \frac{1}{2} \frac{3}{4} 123 n}$	-
н1613У	-	-	5180084.14	5291691.55	Метод спутниковых геодезических измерений (определений)	$Mt = \sqrt{\Delta \Sigma \int \pm \frac{1}{4} \frac{1}{2} \frac{3}{4} 123 n}$	-
н1614У	-	-	5180083.25	5291691.47	Метод спутниковых геодезических измерений (определений)	$Mt = \sqrt{\Delta \Sigma \int \pm \frac{1}{4} \frac{1}{2} \frac{3}{4} 123 n}$	-
н253У	-	-	5180094.61	5291638.74	Метод спутниковых геодезических измерений (определений)	$Mt = \sqrt{\Delta \Sigma \int \pm \frac{1}{4} \frac{1}{2} \frac{3}{4} 123 n}$	-
н252У	-	-	5180151.66	5291635.47	Метод спутниковых геодезических измерений (определений)	$Mt = \sqrt{\Delta \Sigma \int \pm \frac{1}{4} \frac{1}{2} \frac{3}{4} 123 n}$	-
н1610У	-	-	5180160.53	5291635.10	Метод спутниковых геодезических измерений (определений)	$Mt = \sqrt{\Delta \Sigma \int \pm \frac{1}{4} \frac{1}{2} \frac{3}{4} 123 n}$	-

<b>2. Сведения о частях границ уточняемого земельного участка с кадастровым номером 96:01:0002959:552 :</b>				
Обозначение части границ		Горизонтальное проложение (S), м	Описание прохождения части границ	Сведения о согласовании местоположения границ (согласовано/спорное)
от т.	до т.			
1	2	3	4	5
н1610У	н1611У	17.00	-	-
н1611У	н1612У	48.00	-	-
н1612У	н1613У	59.11	-	-
н1613У	н1614У	0.89	-	-
н1614У	н253У	53.94	-	-
н253У	н252У	57.14	-	-
н252У	н1610У	8.88	-	-
<b>3. Сведения о характеристиках уточняемого земельного участка с кадастровым номером 96:01:0002959:552 :</b>				
№ п/п	Наименование характеристики земельного участка	Значение характеристики		
1	2	3		
1.	Адрес земельного участка	-		
1.1.	Сведения о местоположении земельного участка (при отсутствии адреса) в структурированном в соответствии с федеральной информационной адресной системой виде	-		
1.2.	Дополнительные сведения о местоположении земельного участка	-		
2.	Площадь земельного участка ± величина погрешности определения (вычисления) площади ( $P \pm \Delta P$ ), м <sup>2</sup>	3750 ± 21		
3.	Формула, примененная для вычисления предельной погрешности определения площади земельного участка, с подставленными значениями и итоговые (вычисленные) значения ( $\Delta P$ ), м <sup>2</sup>	$\Delta P = 3.5 * M_t * \sqrt{P} = 3.5 * 0,1 * \sqrt{3750} = 21$		
4.	Площадь земельного участка согласно сведениям Единого государственного реестра недвижимости (Р <sub>кад</sub> ), м <sup>2</sup>	3750		
5.	Оценка расхождения Р и Р <sub>кад</sub> (Р - Р <sub>кад</sub> ), м <sup>2</sup>	-		
6.	Предельные минимальный и максимальный размеры земельного участка (Р <sub>мин</sub> и Р <sub>макс</sub> ), м <sup>2</sup>	-		
7.	Вид (виды) разрешенного использования	-		
7.1.	Дополнительные сведения об использовании земельного участка	-		
8.	Кадастровый или иной государственный учетный номер (инвентарный) здания, сооружения, объекта незавершенного строительства, расположенного на земельном участке	-		
9.	Сведения о земельных участках (землях общего пользования, территории общего пользования), посредством которых обеспечивается доступ	Земли общего пользования		
10.	Иные сведения	-		
<b>4. Пояснения к сведениям об уточняемом земельном участке с кадастровым номером 96:01:0002959:552 :</b>				
1.	-			

## Сведения об уточняемых земельных участках

### 1. Сведения о характерных точках границы уточняемого земельного участка с кадастровым номером 96:01:0002959:553 :

Система координат СК-63, Зона 5

Зона №5

Обозначение характерных точек границ	Координаты, м				Метод определения координат	Формулы, примененные для расчета средней квадратической погрешности определения координат характерных точек границ (Mt), с подставленными в такие формулы значениями и итоговые (вычисленные) значения Mt, м	Описание закрепления точки
	содержатся в Едином государственном реестре недвижимости		определены в результате выполнения комплексных работ				
	X	Y	X	Y			
1	2	3	4	5	6	7	8
						-	
н693У	-	-	5180907.29	5292230.02	Метод спутниковых геодезических измерений (определений)	$Mt = \sqrt{\Delta \Sigma \int \pm 1/4 \ 1/2 \ 3/4 \ 123 \ n}$	-
н1615У	-	-	5180875.91	5292331.91	Метод спутниковых геодезических измерений (определений)	$Mt = \sqrt{\Delta \Sigma \int \pm 1/4 \ 1/2 \ 3/4 \ 123 \ n}$	-
н1616У	-	-	5180488.05	5292135.92	Метод спутниковых геодезических измерений (определений)	$Mt = \sqrt{\Delta \Sigma \int \pm 1/4 \ 1/2 \ 3/4 \ 123 \ n}$	-
н1617У	-	-	5180257.13	5291985.33	Метод спутниковых геодезических измерений (определений)	$Mt = \sqrt{\Delta \Sigma \int \pm 1/4 \ 1/2 \ 3/4 \ 123 \ n}$	-
н1618У	-	-	5180238.45	5291965.00	Метод спутниковых геодезических измерений (определений)	$Mt = \sqrt{\Delta \Sigma \int \pm 1/4 \ 1/2 \ 3/4 \ 123 \ n}$	-
н1168У	-	-	5180243.69	5291959.58	Метод спутниковых геодезических измерений (определений)	$Mt = \sqrt{\Delta \Sigma \int \pm 1/4 \ 1/2 \ 3/4 \ 123 \ n}$	-
н1167У	-	-	5180250.68	5291962.27	Метод спутниковых геодезических измерений (определений)	$Mt = \sqrt{\Delta \Sigma \int \pm 1/4 \ 1/2 \ 3/4 \ 123 \ n}$	-
н1166У	-	-	5180269.31	5291969.43	Метод спутниковых геодезических измерений (определений)	$Mt = \sqrt{\Delta \Sigma \int \pm 1/4 \ 1/2 \ 3/4 \ 123 \ n}$	-
н1165У	-	-	5180283.87	5291975.03	Метод спутниковых геодезических измерений (определений)	$Mt = \sqrt{\Delta \Sigma \int \pm 1/4 \ 1/2 \ 3/4 \ 123 \ n}$	-
н1164У	-	-	5180279.68	5291990.03	Метод спутниковых геодезических измерений (определений)	$Mt = \sqrt{\Delta \Sigma \int \pm 1/4 \ 1/2 \ 3/4 \ 123 \ n}$	-

**1. Сведения о характерных точках границы уточняемого земельного участка с кадастровым номером 96:01:0002959:553 :**

Система координат СК-63, Зона 5					Зона № 5		
Обозначение характерных точек границ	Координаты, м				Метод определения координат	Формулы, примененные для расчета средней квадратической погрешности определения координат характерных точек границ (Mt), с подставленными в такие формулы значениями и итоговые (вычисленные) значения Mt, м	Описание закрепления точки
	содержатся в Едином государственном реестре недвижимости		определены в результате выполнения комплексных кадастровых работ				
	X	Y	X	Y			
1	2	3	4	5	6	7	8
н1163У	-	-	5180329.20	5292008.20	Метод спутниковых геодезических измерений (определений)	$Mt = \sqrt{\Delta \Sigma \int \pm 1/4 1/2 3/4 123 n}$	-
н1162У	-	-	5180383.81	5292030.91	Метод спутниковых геодезических измерений (определений)	$Mt = \sqrt{\Delta \Sigma \int \pm 1/4 1/2 3/4 123 n}$	-
н1161У	-	-	5180484.68	5292080.86	Метод спутниковых геодезических измерений (определений)	$Mt = \sqrt{\Delta \Sigma \int \pm 1/4 1/2 3/4 123 n}$	-
н1160У	-	-	5180491.76	5292084.36	Метод спутниковых геодезических измерений (определений)	$Mt = \sqrt{\Delta \Sigma \int \pm 1/4 1/2 3/4 123 n}$	-
н1159У	-	-	5180491.92	5292084.45	Метод спутниковых геодезических измерений (определений)	$Mt = \sqrt{\Delta \Sigma \int \pm 1/4 1/2 3/4 123 n}$	-
н1158У	-	-	5180499.51	5292088.20	Метод спутниковых геодезических измерений (определений)	$Mt = \sqrt{\Delta \Sigma \int \pm 1/4 1/2 3/4 123 n}$	-
н1157У	-	-	5180509.42	5292093.11	Метод спутниковых геодезических измерений (определений)	$Mt = \sqrt{\Delta \Sigma \int \pm 1/4 1/2 3/4 123 n}$	-
н1156У	-	-	5180511.32	5292086.80	Метод спутниковых геодезических измерений (определений)	$Mt = \sqrt{\Delta \Sigma \int \pm 1/4 1/2 3/4 123 n}$	-
н1155У	-	-	5180562.90	5292098.96	Метод спутниковых геодезических измерений (определений)	$Mt = \sqrt{\Delta \Sigma \int \pm 1/4 1/2 3/4 123 n}$	-
н1154У	-	-	5180564.21	5292087.96	Метод спутниковых геодезических измерений (определений)	$Mt = \sqrt{\Delta \Sigma \int \pm 1/4 1/2 3/4 123 n}$	-
н695У	-	-	5180566.11	5292073.46	Метод спутниковых геодезических измерений (определений)	$Mt = \sqrt{\Delta \Sigma \int \pm 1/4 1/2 3/4 123 n}$	-

**1. Сведения о характерных точках границы уточняемого земельного участка с кадастровым номером 96:01:0002959:553 :**

Система координат СК-63, Зона 5					Зона № 5		
Обозначение характерных точек границ	Координаты, м				Метод определения координат	Формулы, примененные для расчета средней квадратической погрешности определения координат характерных точек границ (Mt), с подставленными в такие формулы значениями и итоговые (вычисленные) значения Mt, м	Описание закрепления точки
	содержатся в Едином государственном реестре недвижимости		определены в результате выполнения комплексных кадастровых работ				
	X	Y	X	Y			
1	2	3	4	5	6	7	8
н694У	-	-	5180816.32	5292188.27	Метод спутниковых геодезических измерений (определений)	$Mt = \sqrt{\Delta \Sigma \int \pm \frac{1}{4} \frac{1}{2} \frac{3}{4} 123 n}$	-
н693У	-	-	5180907.29	5292230.02	Метод спутниковых геодезических измерений (определений)	$Mt = \sqrt{\Delta \Sigma \int \pm \frac{1}{4} \frac{1}{2} \frac{3}{4} 123 n}$	-

**2. Сведения о частях границ уточняемого земельного участка с кадастровым номером 96:01:0002959:553 :**

Обозначение части границ		Горизонтальное проложение (S), м	Описание прохождения части границ	Сведения о согласовании местоположения границ (согласовано/спорное)
от т.	до т.			
1	2	3	4	5
н693У	н1615У	106.61	-	-
н1615У	н1616У	434.57	-	-
н1616У	н1617У	275.68	-	-
н1617У	н1618У	27.61	-	-
н1618У	н1168У	7.54	-	-
н1168У	н1167У	7.49	-	-
н1167У	н1166У	19.96	-	-
н1166У	н1165У	15.60	-	-
н1165У	н1164У	15.57	-	-
н1164У	н1163У	52.75	-	-
н1163У	н1162У	59.14	-	-
н1162У	н1161У	112.56	-	-
н1161У	н1160У	7.90	-	-
н1160У	н1159У	0.18	-	-
н1159У	н1158У	8.47	-	-
н1158У	н1157У	11.06	-	-
н1157У	н1156У	6.59	-	-
н1156У	н1155У	52.99	-	-
н1155У	н1154У	11.08	-	-
н1154У	н695У	14.62	-	-
н695У	н694У	275.29	-	-

<b>2. Сведения о частях границ уточняемого земельного участка с кадастровым номером 96:01:0002959:553 :</b>				
Обозначение части границ		Горизонтальное проложение (S), м	Описание прохождения части границ	Сведения о согласовании местоположения границ (согласовано/спорное)
от т.	до т.			
1	2	3	4	5
н694У	н693У	100.09	-	-
<b>3. Сведения о характеристиках уточняемого земельного участка с кадастровым номером 96:01:0002959:553 :</b>				
№ п/п	Наименование характеристики земельного участка	Значение характеристики		
1	2	3		
1.	Адрес земельного участка	-		
1.1.	Сведения о местоположении земельного участка (при отсутствии адреса) в структурированном в соответствии с федеральной информационной адресной системой виде	-		
1.2.	Дополнительные сведения о местоположении земельного участка	-		
2.	Площадь земельного участка ± величина погрешности определения (вычисления) площади (P ± ΔP), м2	48696 ± 77		
3.	Формула, примененная для вычисления предельной погрешности определения площади земельного участка, с подставленными значениями и итоговые (вычисленные) значения (ΔP), м2	$\Delta P = 3.5 * M_t * \sqrt{P} = 3.5 * 0,1 * \sqrt{48696} = 77$		
4.	Площадь земельного участка согласно сведениям Единого государственного реестра недвижимости (P <sub>кад</sub> ), м2	48696		
5.	Оценка расхождения P и P <sub>кад</sub> (P - P <sub>кад</sub> ), м2	-		
6.	Предельные минимальный и максимальный размеры земельного участка (P <sub>мин</sub> и P <sub>макс</sub> ), м2	-		
7.	Вид (виды) разрешенного использования	-		
7.1.	Дополнительные сведения об использовании земельного участка	-		
8.	Кадастровый или иной государственный учетный номер (инвентарный) здания, сооружения, объекта незавершенного строительства, расположенного на земельном участке	-		
9.	Сведения о земельных участках (землях общего пользования, территории общего пользования), посредством которых обеспечивается доступ	Земли общего пользования		
10.	Иные сведения	-		
<b>4. Пояснения к сведениям об уточняемом земельном участке с кадастровым номером 96:01:0002959:553 :</b>				
1.	-			

## Сведения об уточняемых земельных участках

### 1. Сведения о характерных точках границы уточняемого земельного участка с кадастровым номером 96:01:0002959:554 :

Система координат СК-63, Зона 5

Зона №5

Обозначение характерных точек границ	Координаты, м				Метод определения координат	Формулы, примененные для расчета средней квадратической погрешности определения координат характерных точек границ (Mt), с подставленными в такие формулы значениями и итоговые (вычисленные) значения Mt, м	Описание закрепления точки
	содержатся в Едином государственном реестре недвижимости		определены в результате выполнения комплексных кадастровых работ				
	X	Y	X	Y			
1	2	3	4	5	6	7	8
						-	
н228У	-	-	5180304.48	5291904.68	Метод спутниковых геодезических измерений (определений)	$Mt = \sqrt{\Delta \Sigma \int \pm \frac{1}{4} \frac{1}{2} \frac{3}{4} \frac{1}{23} n}$	-
н1170У	-	-	5180293.82	5291913.04	Метод спутниковых геодезических измерений (определений)	$Mt = \sqrt{\Delta \Sigma \int \pm \frac{1}{4} \frac{1}{2} \frac{3}{4} \frac{1}{23} n}$	-
н1169У	-	-	5180256.27	5291947.97	Метод спутниковых геодезических измерений (определений)	$Mt = \sqrt{\Delta \Sigma \int \pm \frac{1}{4} \frac{1}{2} \frac{3}{4} \frac{1}{23} n}$	-
н1168У	-	-	5180243.69	5291959.58	Метод спутниковых геодезических измерений (определений)	$Mt = \sqrt{\Delta \Sigma \int \pm \frac{1}{4} \frac{1}{2} \frac{3}{4} \frac{1}{23} n}$	-
н1618У	-	-	5180238.45	5291965.00	Метод спутниковых геодезических измерений (определений)	$Mt = \sqrt{\Delta \Sigma \int \pm \frac{1}{4} \frac{1}{2} \frac{3}{4} \frac{1}{23} n}$	-
н1619У	-	-	5180206.64	5291930.41	Метод спутниковых геодезических измерений (определений)	$Mt = \sqrt{\Delta \Sigma \int \pm \frac{1}{4} \frac{1}{2} \frac{3}{4} \frac{1}{23} n}$	-
н230У	-	-	5180212.11	5291918.06	Метод спутниковых геодезических измерений (определений)	$Mt = \sqrt{\Delta \Sigma \int \pm \frac{1}{4} \frac{1}{2} \frac{3}{4} \frac{1}{23} n}$	-
н229У	-	-	5180254.78	5291904.07	Метод спутниковых геодезических измерений (определений)	$Mt = \sqrt{\Delta \Sigma \int \pm \frac{1}{4} \frac{1}{2} \frac{3}{4} \frac{1}{23} n}$	-
н228У	-	-	5180304.48	5291904.68	Метод спутниковых геодезических измерений (определений)	$Mt = \sqrt{\Delta \Sigma \int \pm \frac{1}{4} \frac{1}{2} \frac{3}{4} \frac{1}{23} n}$	-



<b>2. Сведения о частях границ уточняемого земельного участка с кадастровым номером 96:01:0002959:554 :</b>				
Обозначение части границ		Горизонтальное проложение (S), м	Описание прохождения части границ	Сведения о согласовании местоположения границ (согласовано/спорное)
от т.	до т.			
1	2	3	4	5
н228У	н1170У	13.55	-	-
н1170У	н1169У	51.28	-	-
н1169У	н1168У	17.12	-	-
н1168У	н1618У	7.54	-	-
н1618У	н1619У	46.99	-	-
н1619У	н230У	13.51	-	-
н230У	н229У	44.90	-	-
н229У	н228У	49.70	-	-
<b>3. Сведения о характеристиках уточняемого земельного участка с кадастровым номером 96:01:0002959:554 :</b>				
№ п/п	Наименование характеристики земельного участка	Значение характеристики		
1	2	3		
1.	Адрес земельного участка	-		
1.1.	Сведения о местоположении земельного участка (при отсутствии адреса) в структурированном в соответствии с федеральной информационной адресной системой виде	-		
1.2.	Дополнительные сведения о местоположении земельного участка	-		
2.	Площадь земельного участка ± величина погрешности определения (вычисления) площади (P ± ΔP), м2	2938 ± 19		
3.	Формула, примененная для вычисления предельной погрешности определения площади земельного участка, с подставленными значениями и итоговые (вычисленные) значения (ΔP), м2	$\Delta P = 3.5 * M_t * \sqrt{P} = 3.5 * 0,1 * \sqrt{2938} = 19$		
4.	Площадь земельного участка согласно сведениям Единого государственного реестра недвижимости (P <sub>кад</sub> ), м2	2938		
5.	Оценка расхождения P и P <sub>кад</sub> (P - P <sub>кад</sub> ), м2	-		
6.	Предельные минимальный и максимальный размеры земельного участка (P <sub>мин</sub> и P <sub>макс</sub> ), м2	-		
7.	Вид (виды) разрешенного использования	-		
7.1.	Дополнительные сведения об использовании земельного участка	-		
8.	Кадастровый или иной государственный учетный номер (инвентарный) здания, сооружения, объекта незавершенного строительства, расположенного на земельном участке	-		
9.	Сведения о земельных участках (землях общего пользования, территории общего пользования), посредством которых обеспечивается доступ	Земли общего пользования		
10.	Иные сведения	-		
<b>4. Пояснения к сведениям об уточняемом земельном участке с кадастровым номером 96:01:0002959:554 :</b>				
1.	-			

## Сведения об уточняемых земельных участках

### 1. Сведения о характерных точках границы уточняемого земельного участка с кадастровым номером 96:01:0002959:555 :

Система координат СК-63, Зона 5

Зона №5

Обозначение характерных точек границ	Координаты, м				Метод определения координат	Формулы, примененные для расчета средней квадратической погрешности определения координат характерных точек границ (Mt), с подставленными в такие формулы значениями и итоговые (вычисленные) значения Mt, м	Описание закрепления точки
	содержатся в Едином государственном реестре недвижимости		определены в результате выполнения комплексных работ				
	X	Y	X	Y			
1	2	3	4	5	6	7	8
						-	
н846У	-	-	5180223.87	5291792.44	Метод спутниковых геодезических измерений (определений)	$Mt = \sqrt{\Delta \Sigma \int \pm \frac{1}{4} \frac{1}{2} \frac{3}{4} 123 n}$	-
н227У	-	-	5180265.60	5291850.85	Метод спутниковых геодезических измерений (определений)	$Mt = \sqrt{\Delta \Sigma \int \pm \frac{1}{4} \frac{1}{2} \frac{3}{4} 123 n}$	-
н234У	-	-	5180241.47	5291868.28	Метод спутниковых геодезических измерений (определений)	$Mt = \sqrt{\Delta \Sigma \int \pm \frac{1}{4} \frac{1}{2} \frac{3}{4} 123 n}$	-
н233У	-	-	5180215.48	5291874.42	Метод спутниковых геодезических измерений (определений)	$Mt = \sqrt{\Delta \Sigma \int \pm \frac{1}{4} \frac{1}{2} \frac{3}{4} 123 n}$	-
н1620У	-	-	5180187.61	5291909.66	Метод спутниковых геодезических измерений (определений)	$Mt = \sqrt{\Delta \Sigma \int \pm \frac{1}{4} \frac{1}{2} \frac{3}{4} 123 n}$	-
н1621У	-	-	5180060.33	5291771.23	Метод спутниковых геодезических измерений (определений)	$Mt = \sqrt{\Delta \Sigma \int \pm \frac{1}{4} \frac{1}{2} \frac{3}{4} 123 n}$	-
н1622У	-	-	5180081.54	5291700.10	Метод спутниковых геодезических измерений (определений)	$Mt = \sqrt{\Delta \Sigma \int \pm \frac{1}{4} \frac{1}{2} \frac{3}{4} 123 n}$	-
н1623У	-	-	5180123.47	5291719.05	Метод спутниковых геодезических измерений (определений)	$Mt = \sqrt{\Delta \Sigma \int \pm \frac{1}{4} \frac{1}{2} \frac{3}{4} 123 n}$	-
н1624У	-	-	5180165.46	5291739.70	Метод спутниковых геодезических измерений (определений)	$Mt = \sqrt{\Delta \Sigma \int \pm \frac{1}{4} \frac{1}{2} \frac{3}{4} 123 n}$	-
н1625У	-	-	5180197.29	5291768.82	Метод спутниковых геодезических измерений (определений)	$Mt = \sqrt{\Delta \Sigma \int \pm \frac{1}{4} \frac{1}{2} \frac{3}{4} 123 n}$	-

1. Сведения о характерных точках границы уточняемого земельного участка с кадастровым номером 96:01:0002959:555 :							
Система координат СК-63, Зона 5							Зона № 5
Обозначение характерных точек границ	Координаты, м				Метод определения координат	Формулы, примененные для расчета средней квадратической погрешности определения координат характерных точек границ (Mt), с подставленными в такие формулы значениями и итоговые (вычисленные) значения Mt, м	Описание закрепления точки
	содержатся в Едином государственном реестре недвижимости		определены в результате выполнения комплексных кадастровых работ				
	X	Y	X	Y			
1	2	3	4	5	6	7	8
н847У	-	-	5180209.99	5291781.01	Метод спутниковых геодезических измерений (определений)	$Mt = \sqrt{\Delta \Sigma \int \pm \frac{1}{4} \frac{1}{2} \frac{3}{4} 123 n}$	-
н846У	-	-	5180223.87	5291792.44	Метод спутниковых геодезических измерений (определений)	$Mt = \sqrt{\Delta \Sigma \int \pm \frac{1}{4} \frac{1}{2} \frac{3}{4} 123 n}$	-
2. Сведения о частях границ уточняемого земельного участка с кадастровым номером 96:01:0002959:555 :							
Обозначение части границ		Горизонтальное проложение (S), м	Описание прохождения части границ	Сведения о согласовании местоположения границ (согласовано/спорное)			
от т.	до т.						
1	2	3	4	5			
н846У	н227У	71.79	-	-			
н227У	н234У	29.77	-	-			
н234У	н233У	26.71	-	-			
н233У	н1620У	44.93	-	-			
н1620У	н1621У	188.05	-	-			
н1621У	н1622У	74.22	-	-			
н1622У	н1623У	46.01	-	-			
н1623У	н1624У	46.79	-	-			
н1624У	н1625У	43.14	-	-			
н1625У	н847У	17.60	-	-			
н847У	н846У	17.98	-	-			
3. Сведения о характеристиках уточняемого земельного участка с кадастровым номером 96:01:0002959:555 :							
№ п/п	Наименование характеристики земельного участка			Значение характеристики			
1	2			3			
1.	Адрес земельного участка			-			
1.1.	Сведения о местоположении земельного участка (при отсутствии адреса) в структурированном в соответствии с федеральной информационной адресной системой виде			-			
1.2.	Дополнительные сведения о местоположении земельного участка			-			
2.	Площадь земельного участка ± величина погрешности определения (вычисления) площади (P ± ΔP), м2			20182 ± 50			

**3. Сведения о характеристиках уточняемого земельного участка с кадастровым номером 96:01:0002959:555 :**

№ п/п	Наименование характеристики земельного участка	Значение характеристики
1	2	3
3.	Формула, примененная для вычисления предельной погрешности определения площади земельного участка, с подставленными значениями и итоговые (вычисленные) значения ( $\Delta P$ ), м <sup>2</sup>	$\Delta P = 3.5 * M_t * \sqrt{P} = 3.5 * 0,1 * \sqrt{20182} = 50$
4.	Площадь земельного участка согласно сведениям Единого государственного реестра недвижимости (Ркад), м <sup>2</sup>	20182
5.	Оценка расхождения Р и Ркад (Р - Ркад), м <sup>2</sup>	-
6.	Предельные минимальный и максимальный размеры земельного участка (Рмин и Рмакс), м <sup>2</sup>	- -
7.	Вид (виды) разрешенного использования	-
7.1.	Дополнительные сведения об использовании земельного участка	-
8.	Кадастровый или иной государственный учетный номер (инвентарный) здания, сооружения, объекта незавершенного строительства, расположенного на земельном участке	-
9.	Сведения о земельных участках (землях общего пользования, территории общего пользования), посредством которых обеспечивается доступ	Земли общего пользования
10.	Иные сведения	-

**4. Пояснения к сведениям об уточняемом земельном участке с кадастровым номером 96:01:0002959:555 :**

1.	-
----	---

## Сведения об уточняемых земельных участках

### 1. Сведения о характерных точках границы уточняемого земельного участка с кадастровым номером 96:01:0002959:556 :

Система координат СК-63, Зона 5

Зона №5

Обозначение характерных точек границ	Координаты, м				Метод определения координат	Формулы, примененные для расчета средней квадратической погрешности определения координат характерных точек границ (Mt), с подставленными в такие формулы значениями и итоговые (вычисленные) значения Mt, м	Описание закрепления точки
	содержатся в Едином государственном реестре недвижимости		определены в результате выполнения комплексных кадастровых работ				
	X	Y	X	Y			
1	2	3	4	5	6	7	8
						-	
н1626У	-	-	5180366.80	5291665.38	Метод спутниковых геодезических измерений (определений)	$Mt = \sqrt{\Delta \Sigma \int \pm \frac{1}{4} \frac{1}{2} \frac{3}{4} 123 n}$	-
н1627У	-	-	5180365.15	5291671.47	Метод спутниковых геодезических измерений (определений)	$Mt = \sqrt{\Delta \Sigma \int \pm \frac{1}{4} \frac{1}{2} \frac{3}{4} 123 n}$	-
н1628У	-	-	5180361.25	5291678.84	Метод спутниковых геодезических измерений (определений)	$Mt = \sqrt{\Delta \Sigma \int \pm \frac{1}{4} \frac{1}{2} \frac{3}{4} 123 n}$	-
н1629У	-	-	5180356.68	5291687.30	Метод спутниковых геодезических измерений (определений)	$Mt = \sqrt{\Delta \Sigma \int \pm \frac{1}{4} \frac{1}{2} \frac{3}{4} 123 n}$	-
н1630У	-	-	5180348.55	5291697.63	Метод спутниковых геодезических измерений (определений)	$Mt = \sqrt{\Delta \Sigma \int \pm \frac{1}{4} \frac{1}{2} \frac{3}{4} 123 n}$	-
н1631У	-	-	5180341.15	5291703.26	Метод спутниковых геодезических измерений (определений)	$Mt = \sqrt{\Delta \Sigma \int \pm \frac{1}{4} \frac{1}{2} \frac{3}{4} 123 n}$	-
н1588У	-	-	5180344.49	5291714.10	Метод спутниковых геодезических измерений (определений)	$Mt = \sqrt{\Delta \Sigma \int \pm \frac{1}{4} \frac{1}{2} \frac{3}{4} 123 n}$	-
н1591У	-	-	5180332.42	5291715.88	Метод спутниковых геодезических измерений (определений)	$Mt = \sqrt{\Delta \Sigma \int \pm \frac{1}{4} \frac{1}{2} \frac{3}{4} 123 n}$	-
н832У	-	-	5180286.67	5291723.81	Метод спутниковых геодезических измерений (определений)	$Mt = \sqrt{\Delta \Sigma \int \pm \frac{1}{4} \frac{1}{2} \frac{3}{4} 123 n}$	-
н850У	-	-	5180278.65	5291729.51	Метод спутниковых геодезических измерений (определений)	$Mt = \sqrt{\Delta \Sigma \int \pm \frac{1}{4} \frac{1}{2} \frac{3}{4} 123 n}$	-

**1. Сведения о характерных точках границы уточняемого земельного участка с кадастровым номером 96:01:0002959:556 :**

Система координат СК-63, Зона 5					Зона № 5		
Обозначение характерных точек границ	Координаты, м				Метод определения координат	Формулы, примененные для расчета средней квадратической погрешности определения координат характерных точек границ (Mt), с подставленными в такие формулы значениями и итоговые (вычисленные) значения Mt, м	Описание закрепления точки
	содержатся в Едином государственном реестре недвижимости		определены в результате выполнения комплексных кадастровых работ				
	X	Y	X	Y			
1	2	3	4	5	6	7	8
н849У	-	-	5180246.53	5291752.76	Метод спутниковых геодезических измерений (определений)	$Mt = \sqrt{\Delta \Sigma \int \pm 1/4 1/2 3/4 123 n}$	-
н848У	-	-	5180215.13	5291775.27	Метод спутниковых геодезических измерений (определений)	$Mt = \sqrt{\Delta \Sigma \int \pm 1/4 1/2 3/4 123 n}$	-
н1632У	-	-	5180207.78	5291771.53	Метод спутниковых геодезических измерений (определений)	$Mt = \sqrt{\Delta \Sigma \int \pm 1/4 1/2 3/4 123 n}$	-
н1633У	-	-	5180185.94	5291748.34	Метод спутниковых геодезических измерений (определений)	$Mt = \sqrt{\Delta \Sigma \int \pm 1/4 1/2 3/4 123 n}$	-
н1634У	-	-	5180164.95	5291732.42	Метод спутниковых геодезических измерений (определений)	$Mt = \sqrt{\Delta \Sigma \int \pm 1/4 1/2 3/4 123 n}$	-
н1635У	-	-	5180137.19	5291719.05	Метод спутниковых геодезических измерений (определений)	$Mt = \sqrt{\Delta \Sigma \int \pm 1/4 1/2 3/4 123 n}$	-
н1636У	-	-	5180083.69	5291693.69	Метод спутниковых геодезических измерений (определений)	$Mt = \sqrt{\Delta \Sigma \int \pm 1/4 1/2 3/4 123 n}$	-
н1613У	-	-	5180084.14	5291691.55	Метод спутниковых геодезических измерений (определений)	$Mt = \sqrt{\Delta \Sigma \int \pm 1/4 1/2 3/4 123 n}$	-
н1612У	-	-	5180143.00	5291696.99	Метод спутниковых геодезических измерений (определений)	$Mt = \sqrt{\Delta \Sigma \int \pm 1/4 1/2 3/4 123 n}$	-
н1611У	-	-	5180159.98	5291652.09	Метод спутниковых геодезических измерений (определений)	$Mt = \sqrt{\Delta \Sigma \int \pm 1/4 1/2 3/4 123 n}$	-
н1610У	-	-	5180160.53	5291635.10	Метод спутниковых геодезических измерений (определений)	$Mt = \sqrt{\Delta \Sigma \int \pm 1/4 1/2 3/4 123 n}$	-

1. Сведения о характерных точках границы уточняемого земельного участка с кадастровым номером 96:01:0002959:556 :							
Система координат СК-63, Зона 5							Зона № 5
Обозначение характерных точек границ	Координаты, м				Метод определения координат	Формулы, примененные для расчета средней квадратической погрешности определения координат характерных точек границ (Mt), с подставленными в такие формулы значениями и итоговые (вычисленные) значения Mt, м	Описание закрепления точки
	содержатся в Едином государственном реестре недвижимости		определены в результате выполнения комплексных кадастровых работ				
	X	Y	X	Y			
1	2	3	4	5	6	7	8
н252У	-	-	5180151.66	5291635.47	Метод спутниковых геодезических измерений (определений)	$Mt = \sqrt{\Delta \Sigma \int \pm \frac{1}{4} \frac{1}{2} \frac{3}{4} 123 n}$	-
н251У	-	-	5180150.71	5291621.29	Метод спутниковых геодезических измерений (определений)	$Mt = \sqrt{\Delta \Sigma \int \pm \frac{1}{4} \frac{1}{2} \frac{3}{4} 123 n}$	-
н250У	-	-	5180161.91	5291620.80	Метод спутниковых геодезических измерений (определений)	$Mt = \sqrt{\Delta \Sigma \int \pm \frac{1}{4} \frac{1}{2} \frac{3}{4} 123 n}$	-
н249У	-	-	5180194.24	5291619.40	Метод спутниковых геодезических измерений (определений)	$Mt = \sqrt{\Delta \Sigma \int \pm \frac{1}{4} \frac{1}{2} \frac{3}{4} 123 n}$	-
н248У	-	-	5180194.27	5291624.44	Метод спутниковых геодезических измерений (определений)	$Mt = \sqrt{\Delta \Sigma \int \pm \frac{1}{4} \frac{1}{2} \frac{3}{4} 123 n}$	-
н247У	-	-	5180216.62	5291622.48	Метод спутниковых геодезических измерений (определений)	$Mt = \sqrt{\Delta \Sigma \int \pm \frac{1}{4} \frac{1}{2} \frac{3}{4} 123 n}$	-
н862У	-	-	5180218.77	5291672.39	Метод спутниковых геодезических измерений (определений)	$Mt = \sqrt{\Delta \Sigma \int \pm \frac{1}{4} \frac{1}{2} \frac{3}{4} 123 n}$	-
н861У	-	-	5180336.67	5291674.73	Метод спутниковых геодезических измерений (определений)	$Mt = \sqrt{\Delta \Sigma \int \pm \frac{1}{4} \frac{1}{2} \frac{3}{4} 123 n}$	-
н860У	-	-	5180342.69	5291673.59	Метод спутниковых геодезических измерений (определений)	$Mt = \sqrt{\Delta \Sigma \int \pm \frac{1}{4} \frac{1}{2} \frac{3}{4} 123 n}$	-
н859У	-	-	5180351.62	5291666.87	Метод спутниковых геодезических измерений (определений)	$Mt = \sqrt{\Delta \Sigma \int \pm \frac{1}{4} \frac{1}{2} \frac{3}{4} 123 n}$	-
н1626У	-	-	5180366.80	5291665.38	Метод спутниковых геодезических измерений (определений)	$Mt = \sqrt{\Delta \Sigma \int \pm \frac{1}{4} \frac{1}{2} \frac{3}{4} 123 n}$	-

**2. Сведения о частях границ уточняемого земельного участка с кадастровым номером 96:01:0002959:556 :**

Обозначение части границ		Горизонтальное проложение (S), м	Описание прохождения части границ	Сведения о согласовании местоположения границ (согласовано/спорное)
от т.	до т.			
1	2	3	4	5
н1626У	н1627У	6.31	-	-
н1627У	н1628У	8.34	-	-
н1628У	н1629У	9.62	-	-
н1629У	н1630У	13.15	-	-
н1630У	н1631У	9.30	-	-
н1631У	н1588У	11.34	-	-
н1588У	н1591У	12.20	-	-
н1591У	н832У	46.43	-	-
н832У	н850У	9.84	-	-
н850У	н849У	39.65	-	-
н849У	н848У	38.63	-	-
н848У	н1632У	8.25	-	-
н1632У	н1633У	31.86	-	-
н1633У	н1634У	26.34	-	-
н1634У	н1635У	30.81	-	-
н1635У	н1636У	59.21	-	-
н1636У	н1613У	2.19	-	-
н1613У	н1612У	59.11	-	-
н1612У	н1611У	48.00	-	-
н1611У	н1610У	17.00	-	-
н1610У	н252У	8.88	-	-
н252У	н251У	14.21	-	-
н251У	н250У	11.21	-	-
н250У	н249У	32.36	-	-
н249У	н248У	5.04	-	-
н248У	н247У	22.44	-	-
н247У	н862У	49.96	-	-
н862У	н861У	117.92	-	-
н861У	н860У	6.13	-	-
н860У	н859У	11.18	-	-
н859У	н1626У	15.25	-	-

**3. Сведения о характеристиках уточняемого земельного участка с кадастровым номером 96:01:0002959:556 :**

№ п/п	Наименование характеристики земельного участка	Значение характеристики
1	2	3
1.	Адрес земельного участка	-
1.1.	Сведения о местоположении земельного участка (при отсутствии адреса) в структурированном в соответствии с федеральной информационной адресной системой виде	-



<b>3. Сведения о характеристиках уточняемого земельного участка с кадастровым номером 96:01:0002959:556 :</b>		
<b>№ п/п</b>	<b>Наименование характеристики земельного участка</b>	<b>Значение характеристики</b>
<b>1</b>	<b>2</b>	<b>3</b>
1.2.	Дополнительные сведения о местоположении земельного участка	-
2.	Площадь земельного участка $\pm$ величина погрешности определения (вычисления) площади ( $P \pm \Delta P$ ), м <sup>2</sup>	17580 $\pm$ 46
3.	Формула, примененная для вычисления предельной погрешности определения площади земельного участка, с подставленными значениями и итоговые (вычисленные) значения ( $\Delta P$ ), м <sup>2</sup>	$\Delta P = 3.5 * M_t * \sqrt{P} = 3.5 * 0,1 * \sqrt{17580} = 46$
4.	Площадь земельного участка согласно сведениям Единого государственного реестра недвижимости ( $P_{\text{кад}}$ ), м <sup>2</sup>	17579
5.	Оценка расхождения $P$ и $P_{\text{кад}}$ ( $P - P_{\text{кад}}$ ), м <sup>2</sup>	1
6.	Предельные минимальный и максимальный размеры земельного участка ( $P_{\text{мин}}$ и $P_{\text{макс}}$ ), м <sup>2</sup>	- -
7.	Вид (виды) разрешенного использования	-
7.1.	Дополнительные сведения об использовании земельного участка	-
8.	Кадастровый или иной государственный учетный номер (инвентарный) здания, сооружения, объекта незавершенного строительства, расположенного на земельном участке	-
9.	Сведения о земельных участках (землях общего пользования, территории общего пользования), посредством которых обеспечивается доступ	Земли общего пользования
10.	Иные сведения	-
<b>4. Пояснения к сведениям об уточняемом земельном участке с кадастровым номером 96:01:0002959:556 :</b>		
1.	-	

## Сведения об уточняемых земельных участках

### 1. Сведения о характерных точках границы уточняемого земельного участка с кадастровым номером 96:01:0002959:557 :

Система координат СК-63, Зона 5

Зона №5

Обозначение характерных точек границ	Координаты, м				Метод определения координат	Формулы, примененные для расчета средней квадратической погрешности определения координат характерных точек границ (Mt), с подставленными в такие формулы значениями и итоговые (вычисленные) значения Mt, м	Описание закрепления точки
	содержатся в Едином государственном реестре недвижимости		определены в результате выполнения комплексных кадастровых работ				
	X	Y	X	Y			
1	2	3	4	5	6	7	8
						-	
н848У	-	-	5180215.13	5291775.27	Метод спутниковых геодезических измерений (определений)	$Mt = \sqrt{\Delta \Sigma \int \pm \frac{1}{4} \frac{1}{2} \frac{3}{4} 123 n}$	-
н847У	-	-	5180209.99	5291781.01	Метод спутниковых геодезических измерений (определений)	$Mt = \sqrt{\Delta \Sigma \int \pm \frac{1}{4} \frac{1}{2} \frac{3}{4} 123 n}$	-
н1625У	-	-	5180197.29	5291768.82	Метод спутниковых геодезических измерений (определений)	$Mt = \sqrt{\Delta \Sigma \int \pm \frac{1}{4} \frac{1}{2} \frac{3}{4} 123 n}$	-
н1624У	-	-	5180165.46	5291739.70	Метод спутниковых геодезических измерений (определений)	$Mt = \sqrt{\Delta \Sigma \int \pm \frac{1}{4} \frac{1}{2} \frac{3}{4} 123 n}$	-
н1623У	-	-	5180123.47	5291719.05	Метод спутниковых геодезических измерений (определений)	$Mt = \sqrt{\Delta \Sigma \int \pm \frac{1}{4} \frac{1}{2} \frac{3}{4} 123 n}$	-
н1622У	-	-	5180081.54	5291700.10	Метод спутниковых геодезических измерений (определений)	$Mt = \sqrt{\Delta \Sigma \int \pm \frac{1}{4} \frac{1}{2} \frac{3}{4} 123 n}$	-
н1613У	-	-	5180084.14	5291691.55	Метод спутниковых геодезических измерений (определений)	$Mt = \sqrt{\Delta \Sigma \int \pm \frac{1}{4} \frac{1}{2} \frac{3}{4} 123 n}$	-
н1636У	-	-	5180083.69	5291693.69	Метод спутниковых геодезических измерений (определений)	$Mt = \sqrt{\Delta \Sigma \int \pm \frac{1}{4} \frac{1}{2} \frac{3}{4} 123 n}$	-
н1635У	-	-	5180137.19	5291719.05	Метод спутниковых геодезических измерений (определений)	$Mt = \sqrt{\Delta \Sigma \int \pm \frac{1}{4} \frac{1}{2} \frac{3}{4} 123 n}$	-
н1634У	-	-	5180164.95	5291732.42	Метод спутниковых геодезических измерений (определений)	$Mt = \sqrt{\Delta \Sigma \int \pm \frac{1}{4} \frac{1}{2} \frac{3}{4} 123 n}$	-

1. Сведения о характерных точках границы уточняемого земельного участка с кадастровым номером 96:01:0002959:557 :							
Система координат СК-63, Зона 5							Зона № 5
Обозначение характерных точек границ	Координаты, м				Метод определения координат	Формулы, примененные для расчета средней квадратической погрешности определения координат характерных точек границ (Mt), с подставленными в такие формулы значениями и итоговые (вычисленные) значения Mt, м	Описание закрепления точки
	содержатся в Едином государственном реестре недвижимости		определены в результате выполнения комплексных кадастровых работ				
	X	Y	X	Y			
1	2	3	4	5	6	7	8
н1633У	-	-	5180185.94	5291748.34	Метод спутниковых геодезических измерений (определений)	$Mt = \sqrt{\Delta \Sigma \int \pm \frac{1}{4} \frac{1}{2} \frac{3}{4} 123 n}$	-
н1632У	-	-	5180207.78	5291771.53	Метод спутниковых геодезических измерений (определений)	$Mt = \sqrt{\Delta \Sigma \int \pm \frac{1}{4} \frac{1}{2} \frac{3}{4} 123 n}$	-
н848У	-	-	5180215.13	5291775.27	Метод спутниковых геодезических измерений (определений)	$Mt = \sqrt{\Delta \Sigma \int \pm \frac{1}{4} \frac{1}{2} \frac{3}{4} 123 n}$	-
2. Сведения о частях границ уточняемого земельного участка с кадастровым номером 96:01:0002959:557 :							
Обозначение части границ		Горизонтальное проложение (S), м	Описание прохождения части границ	Сведения о согласовании местоположения границ (согласовано/спорное)			
от т.	до т.						
1	2	3	4	5			
н848У	н847У	7.71	-	-			
н847У	н1625У	17.60	-	-			
н1625У	н1624У	43.14	-	-			
н1624У	н1623У	46.79	-	-			
н1623У	н1622У	46.01	-	-			
н1622У	н1613У	8.94	-	-			
н1613У	н1636У	2.19	-	-			
н1636У	н1635У	59.21	-	-			
н1635У	н1634У	30.81	-	-			
н1634У	н1633У	26.34	-	-			
н1633У	н1632У	31.86	-	-			
н1632У	н848У	8.25	-	-			
3. Сведения о характеристиках уточняемого земельного участка с кадастровым номером 96:01:0002959:557 :							
№ п/п	Наименование характеристики земельного участка			Значение характеристики			
1	2			3			
1.	Адрес земельного участка			-			

<b>3. Сведения о характеристиках уточняемого земельного участка с кадастровым номером 96:01:0002959:557 :</b>		
<b>№ п/п</b>	<b>Наименование характеристики земельного участка</b>	<b>Значение характеристики</b>
<b>1</b>	<b>2</b>	<b>3</b>
1.1.	Сведения о местоположении земельного участка (при отсутствии адреса) в структурированном в соответствии с федеральной информационной адресной системой виде	-
1.2.	Дополнительные сведения о местоположении земельного участка	-
2.	Площадь земельного участка $\pm$ величина погрешности определения (вычисления) площади ( $P \pm \Delta P$ ), м <sup>2</sup>	971 $\pm$ 11
3.	Формула, примененная для вычисления предельной погрешности определения площади земельного участка, с подставленными значениями и итоговые (вычисленные) значения ( $\Delta P$ ), м <sup>2</sup>	$\Delta P = 3.5 * M_t * \sqrt{P} = 3.5 * 0,1 * \sqrt{971} = 11$
4.	Площадь земельного участка согласно сведениям Единого государственного реестра недвижимости (Ркад), м <sup>2</sup>	971
5.	Оценка расхождения Р и Ркад (Р - Ркад), м <sup>2</sup>	-
6.	Предельные минимальный и максимальный размеры земельного участка (Рмин и Рмакс), м <sup>2</sup>	-
7.	Вид (виды) разрешенного использования	-
7.1.	Дополнительные сведения об использовании земельного участка	-
8.	Кадастровый или иной государственный учетный номер (инвентарный) здания, сооружения, объекта незавершенного строительства, расположенного на земельном участке	-
9.	Сведения о земельных участках (землях общего пользования, территории общего пользования), посредством которых обеспечивается доступ	Земли общего пользования
10.	Иные сведения	-
<b>4. Пояснения к сведениям об уточняемом земельном участке с кадастровым номером 96:01:0002959:557 :</b>		
1.	-	

## Сведения об уточняемых земельных участках

### 1. Сведения о характерных точках границы уточняемого земельного участка с кадастровым номером 96:01:0002959:558 :

Система координат СК-63, Зона 5

Зона №5

Обозначение характерных точек границ	Координаты, м				Метод определения координат	Формулы, примененные для расчета средней квадратической погрешности определения координат характерных точек границ (Mt), с подставленными в такие формулы значениями и итоговые (вычисленные) значения Mt, м	Описание закрепления точки
	содержатся в Едином государственном реестре недвижимости		определены в результате выполнения комплексных кадастровых работ				
	X	Y	X	Y			
1	2	3	4	5	6	7	8
						-	
н1462У	-	-	5180420.96	5291755.33	Метод спутниковых геодезических измерений (определений)	$Mt = \sqrt{\Delta \Sigma \int \pm \frac{1}{4} \frac{1}{2} \frac{3}{4} 123 n}$	-
н218У	-	-	5180422.78	5291769.28	Метод спутниковых геодезических измерений (определений)	$Mt = \sqrt{\Delta \Sigma \int \pm \frac{1}{4} \frac{1}{2} \frac{3}{4} 123 n}$	-
н217У	-	-	5180406.57	5291772.84	Метод спутниковых геодезических измерений (определений)	$Mt = \sqrt{\Delta \Sigma \int \pm \frac{1}{4} \frac{1}{2} \frac{3}{4} 123 n}$	-
н141У	-	-	5180406.23	5291770.73	Метод спутниковых геодезических измерений (определений)	$Mt = \sqrt{\Delta \Sigma \int \pm \frac{1}{4} \frac{1}{2} \frac{3}{4} 123 n}$	-
н140У	-	-	5180404.41	5291759.18	Метод спутниковых геодезических измерений (определений)	$Mt = \sqrt{\Delta \Sigma \int \pm \frac{1}{4} \frac{1}{2} \frac{3}{4} 123 n}$	-
н1431У	-	-	5180414.49	5291756.81	Метод спутниковых геодезических измерений (определений)	$Mt = \sqrt{\Delta \Sigma \int \pm \frac{1}{4} \frac{1}{2} \frac{3}{4} 123 n}$	-
н1430У	-	-	5180419.15	5291755.78	Метод спутниковых геодезических измерений (определений)	$Mt = \sqrt{\Delta \Sigma \int \pm \frac{1}{4} \frac{1}{2} \frac{3}{4} 123 n}$	-
н1462У	-	-	5180420.96	5291755.33	Метод спутниковых геодезических измерений (определений)	$Mt = \sqrt{\Delta \Sigma \int \pm \frac{1}{4} \frac{1}{2} \frac{3}{4} 123 n}$	-

<b>2. Сведения о частях границ уточняемого земельного участка с кадастровым номером 96:01:0002959:558 :</b>				
Обозначение части границ		Горизонтальное проложение (S), м	Описание прохождения части границ	Сведения о согласовании местоположения границ (согласовано/спорное)
от т.	до т.			
1	2	3	4	5
н1462У	н218У	14.07	-	-
н218У	н217У	16.60	-	-
н217У	н141У	2.14	-	-
н141У	н140У	11.69	-	-
н140У	н1431У	10.35	-	-
н1431У	н1430У	4.77	-	-
н1430У	н1462У	1.87	-	-
<b>3. Сведения о характеристиках уточняемого земельного участка с кадастровым номером 96:01:0002959:558 :</b>				
№ п/п	Наименование характеристики земельного участка	Значение характеристики		
1	2	3		
1.	Адрес земельного участка	-		
1.1.	Сведения о местоположении земельного участка (при отсутствии адреса) в структурированном в соответствии с федеральной информационной адресной системой виде	-		
1.2.	Дополнительные сведения о местоположении земельного участка	-		
2.	Площадь земельного участка $\pm$ величина погрешности определения (вычисления) площади ( $P \pm \Delta P$ ), м <sup>2</sup>	234 $\pm$ 5		
3.	Формула, примененная для вычисления предельной погрешности определения площади земельного участка, с подставленными значениями и итоговые (вычисленные) значения ( $\Delta P$ ), м <sup>2</sup>	$\Delta P = 3.5 * M_t * \sqrt{P} = 3.5 * 0,1 * \sqrt{234} = 5$		
4.	Площадь земельного участка согласно сведениям Единого государственного реестра недвижимости (Р <sub>кад</sub> ), м <sup>2</sup>	234		
5.	Оценка расхождения Р и Р <sub>кад</sub> (Р - Р <sub>кад</sub> ), м <sup>2</sup>	-		
6.	Предельные минимальный и максимальный размеры земельного участка (Р <sub>мин</sub> и Р <sub>макс</sub> ), м <sup>2</sup>	-		
7.	Вид (виды) разрешенного использования	-		
7.1.	Дополнительные сведения об использовании земельного участка	-		
8.	Кадастровый или иной государственный учетный номер (инвентарный) здания, сооружения, объекта незавершенного строительства, расположенного на земельном участке	-		
9.	Сведения о земельных участках (землях общего пользования, территории общего пользования), посредством которых обеспечивается доступ	Земли общего пользования		
10.	Иные сведения	-		
<b>4. Пояснения к сведениям об уточняемом земельном участке с кадастровым номером 96:01:0002959:558 :</b>				
1.	-			

## Сведения об уточняемых земельных участках

### 1. Сведения о характерных точках границы уточняемого земельного участка с кадастровым номером 96:01:0002959:559 :

Система координат СК-63, Зона 5

Зона №5

Обозначение характерных точек границ	Координаты, м				Метод определения координат	Формулы, примененные для расчета средней квадратической погрешности определения координат характерных точек границ (Mt), с подставленными в такие формулы значениями и итоговые (вычисленные) значения Mt, м	Описание закрепления точки
	содержатся в Едином государственном реестре недвижимости		определены в результате выполнения комплексных кадастровых работ				
	X	Y	X	Y			
1	2	3	4	5	6	7	8
						-	
н1237У	-	-	5180367.28	5291460.52	Метод спутниковых геодезических измерений (определений)	$Mt = \sqrt{\Delta \Sigma \int \pm \frac{1}{4} \frac{1}{2} \frac{3}{4} 123 n}$	-
н1236У	-	-	5180369.07	5291476.40	Метод спутниковых геодезических измерений (определений)	$Mt = \sqrt{\Delta \Sigma \int \pm \frac{1}{4} \frac{1}{2} \frac{3}{4} 123 n}$	-
н1235У	-	-	5180362.25	5291477.01	Метод спутниковых геодезических измерений (определений)	$Mt = \sqrt{\Delta \Sigma \int \pm \frac{1}{4} \frac{1}{2} \frac{3}{4} 123 n}$	-
н1234У	-	-	5180363.25	5291486.60	Метод спутниковых геодезических измерений (определений)	$Mt = \sqrt{\Delta \Sigma \int \pm \frac{1}{4} \frac{1}{2} \frac{3}{4} 123 n}$	-
н1637У	-	-	5180346.49	5291487.48	Метод спутниковых геодезических измерений (определений)	$Mt = \sqrt{\Delta \Sigma \int \pm \frac{1}{4} \frac{1}{2} \frac{3}{4} 123 n}$	-
н1638У	-	-	5180311.98	5291490.80	Метод спутниковых геодезических измерений (определений)	$Mt = \sqrt{\Delta \Sigma \int \pm \frac{1}{4} \frac{1}{2} \frac{3}{4} 123 n}$	-
н1639У	-	-	5180305.79	5291480.93	Метод спутниковых геодезических измерений (определений)	$Mt = \sqrt{\Delta \Sigma \int \pm \frac{1}{4} \frac{1}{2} \frac{3}{4} 123 n}$	-
н1531У	-	-	5180301.89	5291469.12	Метод спутниковых геодезических измерений (определений)	$Mt = \sqrt{\Delta \Sigma \int \pm \frac{1}{4} \frac{1}{2} \frac{3}{4} 123 n}$	-
н1238У	-	-	5180363.96	5291460.70	Метод спутниковых геодезических измерений (определений)	$Mt = \sqrt{\Delta \Sigma \int \pm \frac{1}{4} \frac{1}{2} \frac{3}{4} 123 n}$	-
н1237У	-	-	5180367.28	5291460.52	Метод спутниковых геодезических измерений (определений)	$Mt = \sqrt{\Delta \Sigma \int \pm \frac{1}{4} \frac{1}{2} \frac{3}{4} 123 n}$	-

<b>2. Сведения о частях границ уточняемого земельного участка с кадастровым номером 96:01:0002959:559 :</b>				
Обозначение части границ		Горизонтальное проложение (S), м	Описание прохождения части границ	Сведения о согласовании местоположения границ (согласовано/спорное)
от т.	до т.			
1	2	3	4	5
н1237У	н1236У	15.98	-	-
н1236У	н1235У	6.85	-	-
н1235У	н1234У	9.64	-	-
н1234У	н1637У	16.78	-	-
н1637У	н1638У	34.67	-	-
н1638У	н1639У	11.65	-	-
н1639У	н1531У	12.44	-	-
н1531У	н1238У	62.64	-	-
н1238У	н1237У	3.32	-	-
<b>3. Сведения о характеристиках уточняемого земельного участка с кадастровым номером 96:01:0002959:559 :</b>				
№ п/п	Наименование характеристики земельного участка	Значение характеристики		
1	2	3		
1.	Адрес земельного участка	-		
1.1.	Сведения о местоположении земельного участка (при отсутствии адреса) в структурированном в соответствии с федеральной информационной адресной системой виде	-		
1.2.	Дополнительные сведения о местоположении земельного участка	-		
2.	Площадь земельного участка ± величина погрешности определения (вычисления) площади ( $P \pm \Delta P$ ), м <sup>2</sup>	1448 ± 13		
3.	Формула, примененная для вычисления предельной погрешности определения площади земельного участка, с подставленными значениями и итоговые (вычисленные) значения ( $\Delta P$ ), м <sup>2</sup>	$\Delta P = 3.5 * M_t * \sqrt{P} = 3.5 * 0,1 * \sqrt{1448} = 13$		
4.	Площадь земельного участка согласно сведениям Единого государственного реестра недвижимости (Ркад), м <sup>2</sup>	1448		
5.	Оценка расхождения Р и Ркад (Р - Ркад), м <sup>2</sup>	-		
6.	Предельные минимальный и максимальный размеры земельного участка (Рмин и Рмакс), м <sup>2</sup>	-		
7.	Вид (виды) разрешенного использования	-		
7.1.	Дополнительные сведения об использовании земельного участка	-		
8.	Кадастровый или иной государственный учетный номер (инвентарный) здания, сооружения, объекта незавершенного строительства, расположенного на земельном участке	96:01:0002959:156 96:01:0002959:252		
9.	Сведения о земельных участках (землях общего пользования, территории общего пользования), посредством которых обеспечивается доступ	Земли общего пользования		
10.	Иные сведения	-		
<b>4. Пояснения к сведениям об уточняемом земельном участке с кадастровым номером 96:01:0002959:559 :</b>				
1.	-			



## Сведения об уточняемых земельных участках

### 1. Сведения о характерных точках границы уточняемого земельного участка с кадастровым номером 96:01:0002959:560 :

Система координат СК-63, Зона 5

Зона №5

Обозначение характерных точек границ	Координаты, м				Метод определения координат	Формулы, примененные для расчета средней квадратической погрешности определения координат характерных точек границ (Mt), с подставленными в такие формулы значениями и итоговые (вычисленные) значения Mt, м	Описание закрепления точки
	содержатся в Едином государственном реестре недвижимости		определены в результате выполнения комплексных работ				
	X	Y	X	Y			
1	2	3	4	5	6	7	8
						-	
н1640У	-	-	5181010.69	5291433.97	Метод спутниковых геодезических измерений (определений)	$Mt = \sqrt{\Delta \Sigma \int \pm \frac{1}{4} \frac{1}{2} \frac{3}{4} 123 n}$	-
н1641У	-	-	5181011.09	5291436.63	Метод спутниковых геодезических измерений (определений)	$Mt = \sqrt{\Delta \Sigma \int \pm \frac{1}{4} \frac{1}{2} \frac{3}{4} 123 n}$	-
н1642У	-	-	5181010.39	5291436.75	Метод спутниковых геодезических измерений (определений)	$Mt = \sqrt{\Delta \Sigma \int \pm \frac{1}{4} \frac{1}{2} \frac{3}{4} 123 n}$	-
н1643У	-	-	5181010.81	5291439.29	Метод спутниковых геодезических измерений (определений)	$Mt = \sqrt{\Delta \Sigma \int \pm \frac{1}{4} \frac{1}{2} \frac{3}{4} 123 n}$	-
н1644У	-	-	5181011.46	5291439.18	Метод спутниковых геодезических измерений (определений)	$Mt = \sqrt{\Delta \Sigma \int \pm \frac{1}{4} \frac{1}{2} \frac{3}{4} 123 n}$	-
н1645У	-	-	5181012.38	5291444.82	Метод спутниковых геодезических измерений (определений)	$Mt = \sqrt{\Delta \Sigma \int \pm \frac{1}{4} \frac{1}{2} \frac{3}{4} 123 n}$	-
н1646У	-	-	5181011.74	5291444.94	Метод спутниковых геодезических измерений (определений)	$Mt = \sqrt{\Delta \Sigma \int \pm \frac{1}{4} \frac{1}{2} \frac{3}{4} 123 n}$	-
н1647У	-	-	5181013.38	5291454.97	Метод спутниковых геодезических измерений (определений)	$Mt = \sqrt{\Delta \Sigma \int \pm \frac{1}{4} \frac{1}{2} \frac{3}{4} 123 n}$	-
н1648У	-	-	5181014.04	5291454.86	Метод спутниковых геодезических измерений (определений)	$Mt = \sqrt{\Delta \Sigma \int \pm \frac{1}{4} \frac{1}{2} \frac{3}{4} 123 n}$	-
н1649У	-	-	5181014.97	5291460.50	Метод спутниковых геодезических измерений (определений)	$Mt = \sqrt{\Delta \Sigma \int \pm \frac{1}{4} \frac{1}{2} \frac{3}{4} 123 n}$	-

1. Сведения о характерных точках границы уточняемого земельного участка с кадастровым номером 96:01:0002959:560 :							
Система координат СК-63, Зона 5							Зона № 5
Обозначение характерных точек границ	Координаты, м				Метод определения координат	Формулы, примененные для расчета средней квадратической погрешности определения координат характерных точек границ (Mt), с подставленными в такие формулы значениями и итоговые (вычисленные) значения Mt, м	Описание закрепления точки
	содержатся в Едином государственном реестре недвижимости		определены в результате выполнения комплексных кадастровых работ				
	X	Y	X	Y			
1	2	3	4	5	6	7	8
н1650У	-	-	5181014.31	5291460.60	Метод спутниковых геодезических измерений (определений)	$Mt = \sqrt{\Delta \Sigma \int \pm \frac{1}{4} \frac{1}{2} \frac{3}{4} 123 n}$	-
н1651У	-	-	5181015.55	5291468.20	Метод спутниковых геодезических измерений (определений)	$Mt = \sqrt{\Delta \Sigma \int \pm \frac{1}{4} \frac{1}{2} \frac{3}{4} 123 n}$	-
н1652У	-	-	5181016.21	5291468.10	Метод спутниковых геодезических измерений (определений)	$Mt = \sqrt{\Delta \Sigma \int \pm \frac{1}{4} \frac{1}{2} \frac{3}{4} 123 n}$	-
н1653У	-	-	5181017.14	5291473.76	Метод спутниковых геодезических измерений (определений)	$Mt = \sqrt{\Delta \Sigma \int \pm \frac{1}{4} \frac{1}{2} \frac{3}{4} 123 n}$	-
н1654У	-	-	5181016.49	5291473.88	Метод спутниковых геодезических измерений (определений)	$Mt = \sqrt{\Delta \Sigma \int \pm \frac{1}{4} \frac{1}{2} \frac{3}{4} 123 n}$	-
н1655У	-	-	5181016.98	5291476.89	Метод спутниковых геодезических измерений (определений)	$Mt = \sqrt{\Delta \Sigma \int \pm \frac{1}{4} \frac{1}{2} \frac{3}{4} 123 n}$	-
н1656У	-	-	5181019.37	5291491.02	Метод спутниковых геодезических измерений (определений)	$Mt = \sqrt{\Delta \Sigma \int \pm \frac{1}{4} \frac{1}{2} \frac{3}{4} 123 n}$	-
н1657У	-	-	5181020.52	5291499.98	Метод спутниковых геодезических измерений (определений)	$Mt = \sqrt{\Delta \Sigma \int \pm \frac{1}{4} \frac{1}{2} \frac{3}{4} 123 n}$	-
н1658У	-	-	5181005.39	5291502.59	Метод спутниковых геодезических измерений (определений)	$Mt = \sqrt{\Delta \Sigma \int \pm \frac{1}{4} \frac{1}{2} \frac{3}{4} 123 n}$	-
н1659У	-	-	5180975.18	5291506.24	Метод спутниковых геодезических измерений (определений)	$Mt = \sqrt{\Delta \Sigma \int \pm \frac{1}{4} \frac{1}{2} \frac{3}{4} 123 n}$	-
н1066У	-	-	5180947.06	5291508.58	Метод спутниковых геодезических измерений (определений)	$Mt = \sqrt{\Delta \Sigma \int \pm \frac{1}{4} \frac{1}{2} \frac{3}{4} 123 n}$	-

1. Сведения о характерных точках границы уточняемого земельного участка с кадастровым номером 96:01:0002959:560 :							
Система координат СК-63, Зона 5							Зона № 5
Обозначение характерных точек границ	Координаты, м				Метод определения координат	Формулы, примененные для расчета средней квадратической погрешности определения координат характерных точек границ (Mt), с подставленными в такие формулы значениями и итоговые (вычисленные) значения Mt, м	Описание закрепления точки
	содержатся в Едином государственном реестре недвижимости		определены в результате выполнения комплексных кадастровых работ				
	X	Y	X	Y			
1	2	3	4	5	6	7	8
н1081У	-	-	5180946.53	5291503.18	Метод спутниковых геодезических измерений (определений)	$Mt = \sqrt{\Delta \Sigma \int \pm \frac{1}{4} \frac{1}{2} \frac{3}{4} 123 n}$	-
н1080У	-	-	5180946.29	5291501.36	Метод спутниковых геодезических измерений (определений)	$Mt = \sqrt{\Delta \Sigma \int \pm \frac{1}{4} \frac{1}{2} \frac{3}{4} 123 n}$	-
н1079У	-	-	5180944.49	5291501.56	Метод спутниковых геодезических измерений (определений)	$Mt = \sqrt{\Delta \Sigma \int \pm \frac{1}{4} \frac{1}{2} \frac{3}{4} 123 n}$	-
н1078У	-	-	5180944.05	5291498.74	Метод спутниковых геодезических измерений (определений)	$Mt = \sqrt{\Delta \Sigma \int \pm \frac{1}{4} \frac{1}{2} \frac{3}{4} 123 n}$	-
н1077У	-	-	5180942.17	5291498.96	Метод спутниковых геодезических измерений (определений)	$Mt = \sqrt{\Delta \Sigma \int \pm \frac{1}{4} \frac{1}{2} \frac{3}{4} 123 n}$	-
н1076У	-	-	5180939.51	5291482.33	Метод спутниковых геодезических измерений (определений)	$Mt = \sqrt{\Delta \Sigma \int \pm \frac{1}{4} \frac{1}{2} \frac{3}{4} 123 n}$	-
н1075У	-	-	5180938.89	5291482.44	Метод спутниковых геодезических измерений (определений)	$Mt = \sqrt{\Delta \Sigma \int \pm \frac{1}{4} \frac{1}{2} \frac{3}{4} 123 n}$	-
н1074У	-	-	5180936.90	5291470.33	Метод спутниковых геодезических измерений (определений)	$Mt = \sqrt{\Delta \Sigma \int \pm \frac{1}{4} \frac{1}{2} \frac{3}{4} 123 n}$	-
н1073У	-	-	5180936.03	5291465.22	Метод спутниковых геодезических измерений (определений)	$Mt = \sqrt{\Delta \Sigma \int \pm \frac{1}{4} \frac{1}{2} \frac{3}{4} 123 n}$	-
н1660У	-	-	5180934.90	5291461.57	Метод спутниковых геодезических измерений (определений)	$Mt = \sqrt{\Delta \Sigma \int \pm \frac{1}{4} \frac{1}{2} \frac{3}{4} 123 n}$	-
н1661У	-	-	5180971.21	5291454.89	Метод спутниковых геодезических измерений (определений)	$Mt = \sqrt{\Delta \Sigma \int \pm \frac{1}{4} \frac{1}{2} \frac{3}{4} 123 n}$	-

**1. Сведения о характерных точках границы уточняемого земельного участка с кадастровым номером 96:01:0002959:560 :**

Система координат СК-63, Зона 5					Зона № 5		
Обозначение характерных точек границ	Координаты, м				Метод определения координат	Формулы, примененные для расчета средней квадратической погрешности определения координат характерных точек границ (Mt), с подставленными в такие формулы значениями и итоговые (вычисленные) значения Mt, м	Описание закрепления точки
	содержатся в Едином государственном реестре недвижимости		определены в результате выполнения комплексных кадастровых работ				
	X	Y	X	Y			
1	2	3	4	5	6	7	8
н1662У	-	-	5180968.87	5291442.18	Метод спутниковых геодезических измерений (определений)	$Mt = \sqrt{\Delta \Sigma \int \pm 1/4 1/2 3/4 123 n}$	-
н1663У	-	-	5180972.75	5291441.48	Метод спутниковых геодезических измерений (определений)	$Mt = \sqrt{\Delta \Sigma \int \pm 1/4 1/2 3/4 123 n}$	-
н1664У	-	-	5180973.01	5291439.80	Метод спутниковых геодезических измерений (определений)	$Mt = \sqrt{\Delta \Sigma \int \pm 1/4 1/2 3/4 123 n}$	-
н1665У	-	-	5180993.09	5291436.69	Метод спутниковых геодезических измерений (определений)	$Mt = \sqrt{\Delta \Sigma \int \pm 1/4 1/2 3/4 123 n}$	-
н1666У	-	-	5181010.15	5291434.06	Метод спутниковых геодезических измерений (определений)	$Mt = \sqrt{\Delta \Sigma \int \pm 1/4 1/2 3/4 123 n}$	-
н1640У	-	-	5181010.69	5291433.97	Метод спутниковых геодезических измерений (определений)	$Mt = \sqrt{\Delta \Sigma \int \pm 1/4 1/2 3/4 123 n}$	-

**2. Сведения о частях границ уточняемого земельного участка с кадастровым номером 96:01:0002959:560 :**

Обозначение части границ		Горизонтальное проложение (S), м	Описание прохождения части границ	Сведения о согласовании местоположения границ (согласовано/спорное)
от т.	до т.			
1	2	3	4	5
н1640У	н1641У	2.69	-	-
н1641У	н1642У	0.71	-	-
н1642У	н1643У	2.57	-	-
н1643У	н1644У	0.66	-	-
н1644У	н1645У	5.71	-	-
н1645У	н1646У	0.65	-	-
н1646У	н1647У	10.16	-	-
н1647У	н1648У	0.67	-	-
н1648У	н1649У	5.72	-	-
н1649У	н1650У	0.67	-	-

**2. Сведения о частях границ уточняемого земельного участка с кадастровым номером 96:01:0002959:560 :**

Обозначение части границ		Горизонтальное проложение (S), м	Описание прохождения части границ	Сведения о согласовании местоположения границ (согласовано/спорное)
от т.	до т.			
1	2	3	4	5
н1650У	н1651У	7.70	-	-
н1651У	н1652У	0.67	-	-
н1652У	н1653У	5.74	-	-
н1653У	н1654У	0.66	-	-
н1654У	н1655У	3.05	-	-
н1655У	н1656У	14.33	-	-
н1656У	н1657У	9.03	-	-
н1657У	н1658У	15.35	-	-
н1658У	н1659У	30.43	-	-
н1659У	н1066У	28.22	-	-
н1066У	н1081У	5.43	-	-
н1081У	н1080У	1.84	-	-
н1080У	н1079У	1.81	-	-
н1079У	н1078У	2.85	-	-
н1078У	н1077У	1.89	-	-
н1077У	н1076У	16.84	-	-
н1076У	н1075У	0.63	-	-
н1075У	н1074У	12.27	-	-
н1074У	н1073У	5.18	-	-
н1073У	н1660У	3.82	-	-
н1660У	н1661У	36.92	-	-
н1661У	н1662У	12.92	-	-
н1662У	н1663У	3.94	-	-
н1663У	н1664У	1.70	-	-
н1664У	н1665У	20.32	-	-
н1665У	н1666У	17.26	-	-
н1666У	н1640У	0.55	-	-

**3. Сведения о характеристиках уточняемого земельного участка с кадастровым номером 96:01:0002959:560 :**

№ п/п	Наименование характеристики земельного участка	Значение характеристики
1	2	3
1.	Адрес земельного участка	-
1.1.	Сведения о местоположении земельного участка (при отсутствии адреса) в структурированном в соответствии с федеральной информационной адресной системой виде	-
1.2.	Дополнительные сведения о местоположении земельного участка	-
2.	Площадь земельного участка ± величина погрешности определения (вычисления) площади ( $P \pm \Delta P$ ), м <sup>2</sup>	4550 ± 24

<b>3. Сведения о характеристиках уточняемого земельного участка с кадастровым номером 96:01:0002959:560 :</b>		
<b>№ п/п</b>	<b>Наименование характеристики земельного участка</b>	<b>Значение характеристики</b>
<b>1</b>	<b>2</b>	<b>3</b>
3.	Формула, примененная для вычисления предельной погрешности определения площади земельного участка, с подставленными значениями и итоговые (вычисленные) значения ( $\Delta P$ ), м <sup>2</sup>	$\Delta P=3.5*Mt*\sqrt{P}=3.5*0,1*\sqrt{4550}=24$
4.	Площадь земельного участка согласно сведениям Единого государственного реестра недвижимости (Ркад), м <sup>2</sup>	4550
5.	Оценка расхождения Р и Ркад (Р - Ркад), м <sup>2</sup>	-
6.	Предельные минимальный и максимальный размеры земельного участка (Рмин и Рмакс), м <sup>2</sup>	- -
7.	Вид (виды) разрешенного использования	-
7.1.	Дополнительные сведения об использовании земельного участка	-
8.	Кадастровый или иной государственный учетный номер (инвентарный) здания, сооружения, объекта незавершенного строительства, расположенного на земельном участке	96:01:0002959:267 96:01:0002959:268 96:01:0002959:269 96:01:0002959:270 96:01:0002959:271 96:01:0002959:331 96:01:0002959:336 96:01:0002959:337 96:01:0002959:338
9.	Сведения о земельных участках (землях общего пользования, территории общего пользования), посредством которых обеспечивается доступ	Земли общего пользования
10.	Иные сведения	-
<b>4. Пояснения к сведениям об уточняемом земельном участке с кадастровым номером 96:01:0002959:560 :</b>		
1.	-	

## Сведения об уточняемых земельных участках

### 1. Сведения о характерных точках границы уточняемого земельного участка с кадастровым номером 96:01:0002959:561 :

Система координат СК-63, Зона 5

Зона №5

Обозначение характерных точек границ	Координаты, м				Метод определения координат	Формулы, примененные для расчета средней квадратической погрешности определения координат характерных точек границ (Mt), с подставленными в такие формулы значениями и итоговые (вычисленные) значения Mt, м	Описание закрепления точки
	содержатся в Едином государственном реестре недвижимости		определены в результате выполнения комплексных кадастровых работ				
	X	Y	X	Y			
1	2	3	4	5	6	7	8
						-	
н1234У	-	-	5180363.25	5291486.60	Метод спутниковых геодезических измерений (определений)	$Mt = \sqrt{\Delta \Sigma \int \pm \frac{1}{4} \frac{1}{2} \frac{3}{4} \frac{1}{23} n}$	-
н1233У	-	-	5180363.44	5291491.25	Метод спутниковых геодезических измерений (определений)	$Mt = \sqrt{\Delta \Sigma \int \pm \frac{1}{4} \frac{1}{2} \frac{3}{4} \frac{1}{23} n}$	-
н1232У	-	-	5180364.05	5291505.78	Метод спутниковых геодезических измерений (определений)	$Mt = \sqrt{\Delta \Sigma \int \pm \frac{1}{4} \frac{1}{2} \frac{3}{4} \frac{1}{23} n}$	-
н1667У	-	-	5180324.41	5291513.69	Метод спутниковых геодезических измерений (определений)	$Mt = \sqrt{\Delta \Sigma \int \pm \frac{1}{4} \frac{1}{2} \frac{3}{4} \frac{1}{23} n}$	-
н1668У	-	-	5180320.53	5291506.53	Метод спутниковых геодезических измерений (определений)	$Mt = \sqrt{\Delta \Sigma \int \pm \frac{1}{4} \frac{1}{2} \frac{3}{4} \frac{1}{23} n}$	-
н1669У	-	-	5180317.55	5291501.05	Метод спутниковых геодезических измерений (определений)	$Mt = \sqrt{\Delta \Sigma \int \pm \frac{1}{4} \frac{1}{2} \frac{3}{4} \frac{1}{23} n}$	-
н1638У	-	-	5180311.98	5291490.80	Метод спутниковых геодезических измерений (определений)	$Mt = \sqrt{\Delta \Sigma \int \pm \frac{1}{4} \frac{1}{2} \frac{3}{4} \frac{1}{23} n}$	-
н1637У	-	-	5180346.49	5291487.48	Метод спутниковых геодезических измерений (определений)	$Mt = \sqrt{\Delta \Sigma \int \pm \frac{1}{4} \frac{1}{2} \frac{3}{4} \frac{1}{23} n}$	-
н1234У	-	-	5180363.25	5291486.60	Метод спутниковых геодезических измерений (определений)	$Mt = \sqrt{\Delta \Sigma \int \pm \frac{1}{4} \frac{1}{2} \frac{3}{4} \frac{1}{23} n}$	-

<b>2. Сведения о частях границ уточняемого земельного участка с кадастровым номером 96:01:0002959:561 :</b>				
Обозначение части границ		Горизонтальное проложение (S), м	Описание прохождения части границ	Сведения о согласовании местоположения границ (согласовано/спорное)
от т.	до т.			
1	2	3	4	5
н1234У	н1233У	4.65	-	-
н1233У	н1232У	14.54	-	-
н1232У	н1667У	40.42	-	-
н1667У	н1668У	8.14	-	-
н1668У	н1669У	6.24	-	-
н1669У	н1638У	11.67	-	-
н1638У	н1637У	34.67	-	-
н1637У	н1234У	16.78	-	-
<b>3. Сведения о характеристиках уточняемого земельного участка с кадастровым номером 96:01:0002959:561 :</b>				
№ п/п	Наименование характеристики земельного участка	Значение характеристики		
1	2	3		
1.	Адрес земельного участка	-		
1.1.	Сведения о местоположении земельного участка (при отсутствии адреса) в структурированном в соответствии с федеральной информационной адресной системой виде	-		
1.2.	Дополнительные сведения о местоположении земельного участка	-		
2.	Площадь земельного участка ± величина погрешности определения (вычисления) площади (P ± ΔP), м2	1009 ± 11		
3.	Формула, примененная для вычисления предельной погрешности определения площади земельного участка, с подставленными значениями и итоговые (вычисленные) значения (ΔP), м2	$\Delta P = 3.5 * M_t * \sqrt{P} = 3.5 * 0,1 * \sqrt{1009} = 11$		
4.	Площадь земельного участка согласно сведениям Единого государственного реестра недвижимости (P <sub>кад</sub> ), м2	1009		
5.	Оценка расхождения P и P <sub>кад</sub> (P - P <sub>кад</sub> ), м2	-		
6.	Предельные минимальный и максимальный размеры земельного участка (P <sub>мин</sub> и P <sub>макс</sub> ), м2	-		
7.	Вид (виды) разрешенного использования	-		
7.1.	Дополнительные сведения об использовании земельного участка	-		
8.	Кадастровый или иной государственный учетный номер (инвентарный) здания, сооружения, объекта незавершенного строительства, расположенного на земельном участке	96:01:0002959:156 96:01:0002959:272 96:01:0002959:273		
9.	Сведения о земельных участках (землях общего пользования, территории общего пользования), посредством которых обеспечивается доступ	Земли общего пользования		
10.	Иные сведения	-		
<b>4. Пояснения к сведениям об уточняемом земельном участке с кадастровым номером 96:01:0002959:561 :</b>				
1.	-			



## Сведения об уточняемых земельных участках

### 1. Сведения о характерных точках границы уточняемого земельного участка с кадастровым номером 96:01:0002959:562 :

Система координат СК-63, Зона 5

Зона №5

Обозначение характерных точек границ	Координаты, м				Метод определения координат	Формулы, примененные для расчета средней квадратической погрешности определения координат характерных точек границ (Mt), с подставленными в такие формулы значениями и итоговые (вычисленные) значения Mt, м	Описание закрепления точки
	содержатся в Едином государственном реестре недвижимости		определены в результате выполнения комплексных работ				
	X	Y	X	Y			
1	2	3	4	5	6	7	8
						-	
н1670У	-	-	5180329.40	5291380.03	Метод спутниковых геодезических измерений (определений)	$Mt = \sqrt{\Delta \Sigma \int \pm \frac{1}{4} \frac{1}{2} \frac{3}{4} 123 n}$	-
н1671У	-	-	5180329.17	5291406.95	Метод спутниковых геодезических измерений (определений)	$Mt = \sqrt{\Delta \Sigma \int \pm \frac{1}{4} \frac{1}{2} \frac{3}{4} 123 n}$	-
н1672У	-	-	5180329.35	5291412.61	Метод спутниковых геодезических измерений (определений)	$Mt = \sqrt{\Delta \Sigma \int \pm \frac{1}{4} \frac{1}{2} \frac{3}{4} 123 n}$	-
н1537У	-	-	5180330.33	5291443.08	Метод спутниковых геодезических измерений (определений)	$Mt = \sqrt{\Delta \Sigma \int \pm \frac{1}{4} \frac{1}{2} \frac{3}{4} 123 n}$	-
н1536У	-	-	5180328.70	5291443.18	Метод спутниковых геодезических измерений (определений)	$Mt = \sqrt{\Delta \Sigma \int \pm \frac{1}{4} \frac{1}{2} \frac{3}{4} 123 n}$	-
н1535У	-	-	5180328.88	5291449.91	Метод спутниковых геодезических измерений (определений)	$Mt = \sqrt{\Delta \Sigma \int \pm \frac{1}{4} \frac{1}{2} \frac{3}{4} 123 n}$	-
н1534У	-	-	5180325.50	5291450.20	Метод спутниковых геодезических измерений (определений)	$Mt = \sqrt{\Delta \Sigma \int \pm \frac{1}{4} \frac{1}{2} \frac{3}{4} 123 n}$	-
н1533У	-	-	5180317.56	5291450.71	Метод спутниковых геодезических измерений (определений)	$Mt = \sqrt{\Delta \Sigma \int \pm \frac{1}{4} \frac{1}{2} \frac{3}{4} 123 n}$	-
н1532У	-	-	5180297.16	5291453.15	Метод спутниковых геодезических измерений (определений)	$Mt = \sqrt{\Delta \Sigma \int \pm \frac{1}{4} \frac{1}{2} \frac{3}{4} 123 n}$	-
н1673У	-	-	5180295.29	5291446.32	Метод спутниковых геодезических измерений (определений)	$Mt = \sqrt{\Delta \Sigma \int \pm \frac{1}{4} \frac{1}{2} \frac{3}{4} 123 n}$	-

**1. Сведения о характерных точках границы уточняемого земельного участка с кадастровым номером 96:01:0002959:562 :**

Система координат СК-63, Зона 5						Зона № 5	
Обозначение характерных точек границ	Координаты, м				Метод определения координат	Формулы, примененные для расчета средней квадратической погрешности определения координат характерных точек границ (Mt), с подставленными в такие формулы значениями и итоговые (вычисленные) значения Mt, м	Описание закрепления точки
	содержатся в Едином государственном реестре недвижимости		определены в результате выполнения комплексных кадастровых работ				
	X	Y	X	Y			
1	2	3	4	5	6	7	8
н1674У	-	-	5180288.71	5291422.20	Метод спутниковых геодезических измерений (определений)	$Mt = \sqrt{\Delta \Sigma \int \pm 1/4 1/2 3/4 123 n}$	-
н1675У	-	-	5180289.02	5291404.54	Метод спутниковых геодезических измерений (определений)	$Mt = \sqrt{\Delta \Sigma \int \pm 1/4 1/2 3/4 123 n}$	-
н639У	-	-	5180288.87	5291403.14	Метод спутниковых геодезических измерений (определений)	$Mt = \sqrt{\Delta \Sigma \int \pm 1/4 1/2 3/4 123 n}$	-
н638У	-	-	5180301.49	5291401.82	Метод спутниковых геодезических измерений (определений)	$Mt = \sqrt{\Delta \Sigma \int \pm 1/4 1/2 3/4 123 n}$	-
н637У	-	-	5180302.49	5291395.91	Метод спутниковых геодезических измерений (определений)	$Mt = \sqrt{\Delta \Sigma \int \pm 1/4 1/2 3/4 123 n}$	-
н636У	-	-	5180314.33	5291397.84	Метод спутниковых геодезических измерений (определений)	$Mt = \sqrt{\Delta \Sigma \int \pm 1/4 1/2 3/4 123 n}$	-
н635У	-	-	5180316.90	5291382.16	Метод спутниковых геодезических измерений (определений)	$Mt = \sqrt{\Delta \Sigma \int \pm 1/4 1/2 3/4 123 n}$	-
н634У	-	-	5180317.84	5291382.22	Метод спутниковых геодезических измерений (определений)	$Mt = \sqrt{\Delta \Sigma \int \pm 1/4 1/2 3/4 123 n}$	-
н633У	-	-	5180326.72	5291382.09	Метод спутниковых геодезических измерений (определений)	$Mt = \sqrt{\Delta \Sigma \int \pm 1/4 1/2 3/4 123 n}$	-
н632У	-	-	5180327.15	5291382.09	Метод спутниковых геодезических измерений (определений)	$Mt = \sqrt{\Delta \Sigma \int \pm 1/4 1/2 3/4 123 n}$	-
н1676У	-	-	5180327.19	5291379.98	Метод спутниковых геодезических измерений (определений)	$Mt = \sqrt{\Delta \Sigma \int \pm 1/4 1/2 3/4 123 n}$	-

**1. Сведения о характерных точках границы уточняемого земельного участка с кадастровым номером 96:01:0002959:562 :**

Система координат СК-63, Зона 5					Зона № 5		
Обозначение характерных точек границ	Координаты, м				Метод определения координат	Формулы, примененные для расчета средней квадратической погрешности определения координат характерных точек границ (Mt), с подставленными в такие формулы значениями и итоговые (вычисленные) значения Mt, м	Описание закрепления точки
	содержатся в Едином государственном реестре недвижимости		определены в результате выполнения комплексных кадастровых работ				
	X	Y	X	Y			
1	2	3	4	5	6	7	8
н1670У	-	-	5180329.40	5291380.03	Метод спутниковых геодезических измерений (определений)	$Mt = \sqrt{\Delta \Sigma \int \pm 1/4 \ 1/2 \ 3/4 \ 123 \ n}$	-

**2. Сведения о частях границ уточняемого земельного участка с кадастровым номером 96:01:0002959:562 :**

Обозначение части границ		Горизонтальное проложение (S), м	Описание прохождения части границ	Сведения о согласовании местоположения границ (согласовано/спорное)
от т.	до т.			
1	2	3	4	5
н1670У	н1671У	26.92	-	-
н1671У	н1672У	5.66	-	-
н1672У	н1537У	30.49	-	-
н1537У	н1536У	1.63	-	-
н1536У	н1535У	6.73	-	-
н1535У	н1534У	3.39	-	-
н1534У	н1533У	7.96	-	-
н1533У	н1532У	20.55	-	-
н1532У	н1673У	7.08	-	-
н1673У	н1674У	25.00	-	-
н1674У	н1675У	17.66	-	-
н1675У	н639У	1.41	-	-
н639У	н638У	12.69	-	-
н638У	н637У	5.99	-	-
н637У	н636У	12.00	-	-
н636У	н635У	15.89	-	-
н635У	н634У	0.94	-	-
н634У	н633У	8.88	-	-
н633У	н632У	0.43	-	-
н632У	н1676У	2.11	-	-
н1676У	н1670У	2.21	-	-

<b>3. Сведения о характеристиках уточняемого земельного участка с кадастровым номером 96:01:0002959:562 :</b>		
<b>№ п/п</b>	<b>Наименование характеристики земельного участка</b>	<b>Значение характеристики</b>
<b>1</b>	<b>2</b>	<b>3</b>
1.	Адрес земельного участка	-
1.1.	Сведения о местоположении земельного участка (при отсутствии адреса) в структурированном в соответствии с федеральной информационной адресной системой виде	-
1.2.	Дополнительные сведения о местоположении земельного участка	-
2.	Площадь земельного участка $\pm$ величина погрешности определения (вычисления) площади ( $P \pm \Delta P$ ), м <sup>2</sup>	2236 $\pm$ 17
3.	Формула, примененная для вычисления предельной погрешности определения площади земельного участка, с подставленными значениями и итоговые (вычисленные) значения ( $\Delta P$ ), м <sup>2</sup>	$\Delta P = 3.5 * M_t * \sqrt{P} = 3.5 * 0,1 * \sqrt{2236} = 17$
4.	Площадь земельного участка согласно сведениям Единого государственного реестра недвижимости ( $P_{\text{кад}}$ ), м <sup>2</sup>	2236
5.	Оценка расхождения $P$ и $P_{\text{кад}}$ ( $P - P_{\text{кад}}$ ), м <sup>2</sup>	-
6.	Предельные минимальный и максимальный размеры земельного участка ( $P_{\text{мин}}$ и $P_{\text{макс}}$ ), м <sup>2</sup>	- -
7.	Вид (виды) разрешенного использования	-
7.1.	Дополнительные сведения об использовании земельного участка	-
8.	Кадастровый или иной государственный учетный номер (инвентарный) здания, сооружения, объекта незавершенного строительства, расположенного на земельном участке	96:01:0002959:291 96:01:0002959:292
9.	Сведения о земельных участках (землях общего пользования, территории общего пользования), посредством которых обеспечивается доступ	Земли общего пользования
10.	Иные сведения	-
<b>4. Пояснения к сведениям об уточняемом земельном участке с кадастровым номером 96:01:0002959:562 :</b>		
1.	-	

## Сведения об уточняемых земельных участках

### 1. Сведения о характерных точках границы уточняемого земельного участка с кадастровым номером 96:01:0002959:563 :

Система координат СК-63, Зона 5

Зона №5

Обозначение характерных точек границ	Координаты, м				Метод определения координат	Формулы, примененные для расчета средней квадратической погрешности определения координат характерных точек границ (Mt), с подставленными в такие формулы значениями и итоговые (вычисленные) значения Mt, м	Описание закрепления точки
	содержатся в Едином государственном реестре недвижимости		определены в результате выполнения комплексных кадастровых работ				
	X	Y	X	Y			
1	2	3	4	5	6	7	8
						-	
н1677У	-	-	5180336.45	5291359.98	Метод спутниковых геодезических измерений (определений)	$Mt = \sqrt{\Delta \Sigma \int \pm \frac{1}{4} \frac{1}{2} \frac{3}{4} 123 n}$	-
н1678У	-	-	5180336.07	5291378.66	Метод спутниковых геодезических измерений (определений)	$Mt = \sqrt{\Delta \Sigma \int \pm \frac{1}{4} \frac{1}{2} \frac{3}{4} 123 n}$	-
н1679У	-	-	5180338.52	5291380.45	Метод спутниковых геодезических измерений (определений)	$Mt = \sqrt{\Delta \Sigma \int \pm \frac{1}{4} \frac{1}{2} \frac{3}{4} 123 n}$	-
н1680У	-	-	5180338.32	5291383.61	Метод спутниковых геодезических измерений (определений)	$Mt = \sqrt{\Delta \Sigma \int \pm \frac{1}{4} \frac{1}{2} \frac{3}{4} 123 n}$	-
н1681У	-	-	5180335.87	5291383.57	Метод спутниковых геодезических измерений (определений)	$Mt = \sqrt{\Delta \Sigma \int \pm \frac{1}{4} \frac{1}{2} \frac{3}{4} 123 n}$	-
н1682У	-	-	5180335.35	5291404.09	Метод спутниковых геодезических измерений (определений)	$Mt = \sqrt{\Delta \Sigma \int \pm \frac{1}{4} \frac{1}{2} \frac{3}{4} 123 n}$	-
н1683У	-	-	5180334.89	5291422.08	Метод спутниковых геодезических измерений (определений)	$Mt = \sqrt{\Delta \Sigma \int \pm \frac{1}{4} \frac{1}{2} \frac{3}{4} 123 n}$	-
н1684У	-	-	5180338.71	5291422.32	Метод спутниковых геодезических измерений (определений)	$Mt = \sqrt{\Delta \Sigma \int \pm \frac{1}{4} \frac{1}{2} \frac{3}{4} 123 n}$	-
н1685У	-	-	5180338.76	5291421.80	Метод спутниковых геодезических измерений (определений)	$Mt = \sqrt{\Delta \Sigma \int \pm \frac{1}{4} \frac{1}{2} \frac{3}{4} 123 n}$	-
н1686У	-	-	5180344.67	5291422.36	Метод спутниковых геодезических измерений (определений)	$Mt = \sqrt{\Delta \Sigma \int \pm \frac{1}{4} \frac{1}{2} \frac{3}{4} 123 n}$	-

1. Сведения о характерных точках границы уточняемого земельного участка с кадастровым номером 96:01:0002959:563 :							
Система координат СК-63, Зона 5							Зона № 5
Обозначение характерных точек границ	Координаты, м				Метод определения координат	Формулы, примененные для расчета средней квадратической погрешности определения координат характерных точек границ (Mt), с подставленными в такие формулы значениями и итоговые (вычисленные) значения Mt, м	Описание закрепления точки
	содержатся в Едином государственном реестре недвижимости		определены в результате выполнения комплексных кадастровых работ				
	X	Y	X	Y			
1	2	3	4	5	6	7	8
н1687У	-	-	5180344.34	5291425.75	Метод спутниковых геодезических измерений (определений)	$Mt = \sqrt{\Delta \Sigma \int \pm 1/4 1/2 3/4 123 n}$	-
н1688У	-	-	5180354.26	5291426.35	Метод спутниковых геодезических измерений (определений)	$Mt = \sqrt{\Delta \Sigma \int \pm 1/4 1/2 3/4 123 n}$	-
н1560У	-	-	5180360.64	5291426.56	Метод спутниковых геодезических измерений (определений)	$Mt = \sqrt{\Delta \Sigma \int \pm 1/4 1/2 3/4 123 n}$	-
н1240У	-	-	5180362.58	5291426.69	Метод спутниковых геодезических измерений (определений)	$Mt = \sqrt{\Delta \Sigma \int \pm 1/4 1/2 3/4 123 n}$	-
н1239У	-	-	5180363.42	5291447.32	Метод спутниковых геодезических измерений (определений)	$Mt = \sqrt{\Delta \Sigma \int \pm 1/4 1/2 3/4 123 n}$	-
н1540У	-	-	5180356.21	5291447.78	Метод спутниковых геодезических измерений (определений)	$Mt = \sqrt{\Delta \Sigma \int \pm 1/4 1/2 3/4 123 n}$	-
н1539У	-	-	5180337.21	5291449.03	Метод спутниковых геодезических измерений (определений)	$Mt = \sqrt{\Delta \Sigma \int \pm 1/4 1/2 3/4 123 n}$	-
н1538У	-	-	5180336.98	5291445.50	Метод спутниковых геодезических измерений (определений)	$Mt = \sqrt{\Delta \Sigma \int \pm 1/4 1/2 3/4 123 n}$	-
н1537У	-	-	5180330.33	5291443.08	Метод спутниковых геодезических измерений (определений)	$Mt = \sqrt{\Delta \Sigma \int \pm 1/4 1/2 3/4 123 n}$	-
н1672У	-	-	5180329.35	5291412.61	Метод спутниковых геодезических измерений (определений)	$Mt = \sqrt{\Delta \Sigma \int \pm 1/4 1/2 3/4 123 n}$	-
н1671У	-	-	5180329.17	5291406.95	Метод спутниковых геодезических измерений (определений)	$Mt = \sqrt{\Delta \Sigma \int \pm 1/4 1/2 3/4 123 n}$	-

**1. Сведения о характерных точках границы уточняемого земельного участка с кадастровым номером 96:01:0002959:563 :**

Система координат СК-63, Зона 5					Зона № 5		
Обозначение характерных точек границ	Координаты, м				Метод определения координат	Формулы, примененные для расчета средней квадратической погрешности определения координат характерных точек границ (Mt), с подставленными в такие формулы значениями и итоговые (вычисленные) значения Mt, м	Описание закрепления точки
	содержатся в Едином государственном реестре недвижимости		определены в результате выполнения комплексных кадастровых работ				
	X	Y	X	Y			
1	2	3	4	5	6	7	8
н1670У	-	-	5180329.40	5291380.03	Метод спутниковых геодезических измерений (определений)	$Mt = \sqrt{\Delta \Sigma \int \pm \frac{1}{4} \frac{1}{2} \frac{3}{4} 123 n}$	-
н1676У	-	-	5180327.19	5291379.98	Метод спутниковых геодезических измерений (определений)	$Mt = \sqrt{\Delta \Sigma \int \pm \frac{1}{4} \frac{1}{2} \frac{3}{4} 123 n}$	-
н632У	-	-	5180327.15	5291382.09	Метод спутниковых геодезических измерений (определений)	$Mt = \sqrt{\Delta \Sigma \int \pm \frac{1}{4} \frac{1}{2} \frac{3}{4} 123 n}$	-
н631У	-	-	5180327.12	5291377.77	Метод спутниковых геодезических измерений (определений)	$Mt = \sqrt{\Delta \Sigma \int \pm \frac{1}{4} \frac{1}{2} \frac{3}{4} 123 n}$	-
н1689У	-	-	5180327.12	5291377.54	Метод спутниковых геодезических измерений (определений)	$Mt = \sqrt{\Delta \Sigma \int \pm \frac{1}{4} \frac{1}{2} \frac{3}{4} 123 n}$	-
н630У	-	-	5180327.03	5291362.45	Метод спутниковых геодезических измерений (определений)	$Mt = \sqrt{\Delta \Sigma \int \pm \frac{1}{4} \frac{1}{2} \frac{3}{4} 123 n}$	-
н1677У	-	-	5180336.45	5291359.98	Метод спутниковых геодезических измерений (определений)	$Mt = \sqrt{\Delta \Sigma \int \pm \frac{1}{4} \frac{1}{2} \frac{3}{4} 123 n}$	-

**2. Сведения о частях границ уточняемого земельного участка с кадастровым номером 96:01:0002959:563 :**

Обозначение части границ		Горизонтальное проложение (S), м	Описание прохождения части границ	Сведения о согласовании местоположения границ (согласовано/спорное)
от т.	до т.			
1	2	3	4	5
н1677У	н1678У	18.68	-	-
н1678У	н1679У	3.03	-	-
н1679У	н1680У	3.17	-	-
н1680У	н1681У	2.45	-	-
н1681У	н1682У	20.53	-	-
н1682У	н1683У	18.00	-	-
н1683У	н1684У	3.83	-	-

**2. Сведения о частях границ уточняемого земельного участка с кадастровым номером 96:01:0002959:563 :**

Обозначение части границ		Горизонтальное проложение (S), м	Описание прохождения части границ	Сведения о согласовании местоположения границ (согласовано/спорное)
от т.	до т.			
1	2	3	4	5
н1684У	н1685У	0.52	-	-
н1685У	н1686У	5.94	-	-
н1686У	н1687У	3.41	-	-
н1687У	н1688У	9.94	-	-
н1688У	н1560У	6.38	-	-
н1560У	н1240У	1.94	-	-
н1240У	н1239У	20.65	-	-
н1239У	н1540У	7.22	-	-
н1540У	н1539У	19.04	-	-
н1539У	н1538У	3.54	-	-
н1538У	н1537У	7.08	-	-
н1537У	н1672У	30.49	-	-
н1672У	н1671У	5.66	-	-
н1671У	н1670У	26.92	-	-
н1670У	н1676У	2.21	-	-
н1676У	н632У	2.11	-	-
н632У	н631У	4.32	-	-
н631У	н1689У	0.23	-	-
н1689У	н630У	15.09	-	-
н630У	н1677У	9.74	-	-

**3. Сведения о характеристиках уточняемого земельного участка с кадастровым номером 96:01:0002959:563 :**

№ п/п	Наименование характеристики земельного участка	Значение характеристики
1	2	3
1.	Адрес земельного участка	-
1.1.	Сведения о местоположении земельного участка (при отсутствии адреса) в структурированном в соответствии с федеральной информационной адресной системой виде	-
1.2.	Дополнительные сведения о местоположении земельного участка	-
2.	Площадь земельного участка ± величина погрешности определения (вычисления) площади ( $P \pm \Delta P$ ), м <sup>2</sup>	1195 ± 12
3.	Формула, примененная для вычисления предельной погрешности определения площади земельного участка, с подставленными значениями и итоговые (вычисленные) значения ( $\Delta P$ ), м <sup>2</sup>	$\Delta P = 3.5 * M_t * \sqrt{P} = 3.5 * 0,1 * \sqrt{1195} = 12$
4.	Площадь земельного участка согласно сведениям Единого государственного реестра недвижимости (Ркад), м <sup>2</sup>	1194
5.	Оценка расхождения Р и Ркад ( $P - P_{кад}$ ), м <sup>2</sup>	1
6.	Предельные минимальный и максимальный размеры земельного участка (Рмин и Рмакс), м <sup>2</sup>	- -
7.	Вид (виды) разрешенного использования	-



**3. Сведения о характеристиках уточняемого земельного участка с кадастровым номером 96:01:0002959:563 :**

<b>№ п/п</b>	<b>Наименование характеристики земельного участка</b>	<b>Значение характеристики</b>
<b>1</b>	<b>2</b>	<b>3</b>
7.1.	Дополнительные сведения об использовании земельного участка	-
8.	Кадастровый или иной государственный учетный номер (инвентарный) здания, сооружения, объекта незавершенного строительства, расположенного на земельном участке	-
9.	Сведения о земельных участках (землях общего пользования, территории общего пользования), посредством которых обеспечивается доступ	Земли общего пользования
10.	Иные сведения	-

**4. Пояснения к сведениям об уточняемом земельном участке с кадастровым номером 96:01:0002959:563 :**

1.	-
----	---

## Сведения об уточняемых земельных участках

### 1. Сведения о характерных точках границы уточняемого земельного участка с кадастровым номером 96:01:0002959:564 :

Система координат СК-63, Зона 5

Зона №5

Обозначение характерных точек границ	Координаты, м				Метод определения координат	Формулы, примененные для расчета средней квадратической погрешности определения координат характерных точек границ (Mt), с подставленными в такие формулы значениями и итоговые (вычисленные) значения Mt, м	Описание закрепления точки
	содержатся в Едином государственном реестре недвижимости		определены в результате выполнения комплексных кадастровых работ				
	X	Y	X	Y			
1	2	3	4	5	6	7	8
						-	
н1690У	-	-	5180246.22	5291445.48	Метод спутниковых геодезических измерений (определений)	$Mt = \sqrt{\Delta \Sigma \int \pm \frac{1}{4} \frac{1}{2} \frac{3}{4} 123 n}$	-
н851У	-	-	5180246.21	5291446.16	Метод спутниковых геодезических измерений (определений)	$Mt = \sqrt{\Delta \Sigma \int \pm \frac{1}{4} \frac{1}{2} \frac{3}{4} 123 n}$	-
н865У	-	-	5180267.79	5291540.75	Метод спутниковых геодезических измерений (определений)	$Mt = \sqrt{\Delta \Sigma \int \pm \frac{1}{4} \frac{1}{2} \frac{3}{4} 123 n}$	-
н864У	-	-	5180252.13	5291562.46	Метод спутниковых геодезических измерений (определений)	$Mt = \sqrt{\Delta \Sigma \int \pm \frac{1}{4} \frac{1}{2} \frac{3}{4} 123 n}$	-
н863У	-	-	5180215.07	5291566.53	Метод спутниковых геодезических измерений (определений)	$Mt = \sqrt{\Delta \Sigma \int \pm \frac{1}{4} \frac{1}{2} \frac{3}{4} 123 n}$	-
н1356У	-	-	5180207.68	5291567.33	Метод спутниковых геодезических измерений (определений)	$Mt = \sqrt{\Delta \Sigma \int \pm \frac{1}{4} \frac{1}{2} \frac{3}{4} 123 n}$	-
н1691У	-	-	5180205.02	5291543.58	Метод спутниковых геодезических измерений (определений)	$Mt = \sqrt{\Delta \Sigma \int \pm \frac{1}{4} \frac{1}{2} \frac{3}{4} 123 n}$	-
н1692У	-	-	5180207.68	5291543.26	Метод спутниковых геодезических измерений (определений)	$Mt = \sqrt{\Delta \Sigma \int \pm \frac{1}{4} \frac{1}{2} \frac{3}{4} 123 n}$	-
н1693У	-	-	5180206.61	5291534.16	Метод спутниковых геодезических измерений (определений)	$Mt = \sqrt{\Delta \Sigma \int \pm \frac{1}{4} \frac{1}{2} \frac{3}{4} 123 n}$	-
н1694У	-	-	5180205.40	5291534.30	Метод спутниковых геодезических измерений (определений)	$Mt = \sqrt{\Delta \Sigma \int \pm \frac{1}{4} \frac{1}{2} \frac{3}{4} 123 n}$	-

**1. Сведения о характерных точках границы уточняемого земельного участка с кадастровым номером 96:01:0002959:564 :**

Система координат СК-63, Зона 5					Зона № 5		
Обозначение характерных точек границ	Координаты, м				Метод определения координат	Формулы, примененные для расчета средней квадратической погрешности определения координат характерных точек границ (Mt), с подставленными в такие формулы значениями и итоговые (вычисленные) значения Mt, м	Описание закрепления точки
	содержатся в Едином государственном реестре недвижимости		определены в результате выполнения комплексных кадастровых работ				
	X	Y	X	Y			
1	2	3	4	5	6	7	8
н1695У	-	-	5180202.86	5291513.67	Метод спутниковых геодезических измерений (определений)	$Mt = \sqrt{\Delta \Sigma \int \pm \frac{1}{4} \frac{1}{2} \frac{3}{4} 123 n}$	-
н1696У	-	-	5180202.38	5291509.72	Метод спутниковых геодезических измерений (определений)	$Mt = \sqrt{\Delta \Sigma \int \pm \frac{1}{4} \frac{1}{2} \frac{3}{4} 123 n}$	-
н1697У	-	-	5180251.79	5291502.26	Метод спутниковых геодезических измерений (определений)	$Mt = \sqrt{\Delta \Sigma \int \pm \frac{1}{4} \frac{1}{2} \frac{3}{4} 123 n}$	-
н1698У	-	-	5180247.69	5291469.41	Метод спутниковых геодезических измерений (определений)	$Mt = \sqrt{\Delta \Sigma \int \pm \frac{1}{4} \frac{1}{2} \frac{3}{4} 123 n}$	-
н1699У	-	-	5180244.65	5291445.68	Метод спутниковых геодезических измерений (определений)	$Mt = \sqrt{\Delta \Sigma \int \pm \frac{1}{4} \frac{1}{2} \frac{3}{4} 123 n}$	-
н1690У	-	-	5180246.22	5291445.48	Метод спутниковых геодезических измерений (определений)	$Mt = \sqrt{\Delta \Sigma \int \pm \frac{1}{4} \frac{1}{2} \frac{3}{4} 123 n}$	-

**2. Сведения о частях границ уточняемого земельного участка с кадастровым номером 96:01:0002959:564 :**

Обозначение части границ		Горизонтальное проложение (S), м	Описание прохождения части границ	Сведения о согласовании местоположения границ (согласовано/спорное)
от т.	до т.			
1	2	3	4	5
н1690У	н851У	0.68	-	-
н851У	н865У	97.02	-	-
н865У	н864У	26.77	-	-
н864У	н863У	37.28	-	-
н863У	н1356У	7.43	-	-
н1356У	н1691У	23.90	-	-
н1691У	н1692У	2.68	-	-
н1692У	н1693У	9.16	-	-
н1693У	н1694У	1.22	-	-
н1694У	н1695У	20.79	-	-

<b>2. Сведения о частях границ уточняемого земельного участка с кадастровым номером 96:01:0002959:564 :</b>				
Обозначение части границ		Горизонтальное проложение (S), м	Описание прохождения части границ	Сведения о согласовании местоположения границ (согласовано/спорное)
от т.	до т.			
1	2	3	4	5
н1695У	н1696У	3.98	-	-
н1696У	н1697У	49.97	-	-
н1697У	н1698У	33.10	-	-
н1698У	н1699У	23.92	-	-
н1699У	н1690У	1.58	-	-
<b>3. Сведения о характеристиках уточняемого земельного участка с кадастровым номером 96:01:0002959:564 :</b>				
№ п/п	Наименование характеристики земельного участка	Значение характеристики		
1	2	3		
1.	Адрес земельного участка	-		
1.1.	Сведения о местоположении земельного участка (при отсутствии адреса) в структурированном в соответствии с федеральной информационной адресной системой виде	-		
1.2.	Дополнительные сведения о местоположении земельного участка	-		
2.	Площадь земельного участка ± величина погрешности определения (вычисления) площади ( $P \pm \Delta P$ ), м <sup>2</sup>	3617 ± 21		
3.	Формула, примененная для вычисления предельной погрешности определения площади земельного участка, с подставленными значениями и итоговые (вычисленные) значения ( $\Delta P$ ), м <sup>2</sup>	$\Delta P = 3.5 * M_t * \sqrt{P} = 3.5 * 0,1 * \sqrt{3617} = 21$		
4.	Площадь земельного участка согласно сведениям Единого государственного реестра недвижимости (Р <sub>кад</sub> ), м <sup>2</sup>	3617		
5.	Оценка расхождения Р и Р <sub>кад</sub> (Р - Р <sub>кад</sub> ), м <sup>2</sup>	-		
6.	Предельные минимальный и максимальный размеры земельного участка (Р <sub>мин</sub> и Р <sub>макс</sub> ), м <sup>2</sup>	-		
7.	Вид (виды) разрешенного использования	-		
7.1.	Дополнительные сведения об использовании земельного участка	-		
8.	Кадастровый или иной государственный учетный номер (инвентарный) здания, сооружения, объекта незавершенного строительства, расположенного на земельном участке	-		
9.	Сведения о земельных участках (землях общего пользования, территории общего пользования), посредством которых обеспечивается доступ	Земли общего пользования		
10.	Иные сведения	-		
<b>4. Пояснения к сведениям об уточняемом земельном участке с кадастровым номером 96:01:0002959:564 :</b>				
1.	-			

## Сведения об уточняемых земельных участках

### 1. Сведения о характерных точках границы уточняемого земельного участка с кадастровым номером 96:01:0002959:565 :

Система координат СК-63, Зона 5

Зона №5

Обозначение характерных точек границ	Координаты, м				Метод определения координат	Формулы, примененные для расчета средней квадратической погрешности определения координат характерных точек границ (Mt), с подставленными в такие формулы значениями и итоговые (вычисленные) значения Mt, м	Описание закрепления точки
	содержатся в Едином государственном реестре недвижимости		определены в результате выполнения комплексных работ				
	X	Y	X	Y			
1	2	3	4	5	6	7	8
						-	
н1У	-	-	5180449.27	5291354.55	Метод спутниковых геодезических измерений (определений)	$Mt = \sqrt{\Delta \Sigma \int \pm \frac{1}{4} \frac{1}{2} \frac{3}{4} 123 n}$	-
н23У	-	-	5180448.96	5291365.80	Метод спутниковых геодезических измерений (определений)	$Mt = \sqrt{\Delta \Sigma \int \pm \frac{1}{4} \frac{1}{2} \frac{3}{4} 123 n}$	-
н22У	-	-	5180450.03	5291385.67	Метод спутниковых геодезических измерений (определений)	$Mt = \sqrt{\Delta \Sigma \int \pm \frac{1}{4} \frac{1}{2} \frac{3}{4} 123 n}$	-
н21У	-	-	5180450.37	5291394.82	Метод спутниковых геодезических измерений (определений)	$Mt = \sqrt{\Delta \Sigma \int \pm \frac{1}{4} \frac{1}{2} \frac{3}{4} 123 n}$	-
н20У	-	-	5180451.19	5291404.98	Метод спутниковых геодезических измерений (определений)	$Mt = \sqrt{\Delta \Sigma \int \pm \frac{1}{4} \frac{1}{2} \frac{3}{4} 123 n}$	-
н19У	-	-	5180454.89	5291404.78	Метод спутниковых геодезических измерений (определений)	$Mt = \sqrt{\Delta \Sigma \int \pm \frac{1}{4} \frac{1}{2} \frac{3}{4} 123 n}$	-
н18У	-	-	5180456.10	5291426.34	Метод спутниковых геодезических измерений (определений)	$Mt = \sqrt{\Delta \Sigma \int \pm \frac{1}{4} \frac{1}{2} \frac{3}{4} 123 n}$	-
н17У	-	-	5180460.67	5291426.87	Метод спутниковых геодезических измерений (определений)	$Mt = \sqrt{\Delta \Sigma \int \pm \frac{1}{4} \frac{1}{2} \frac{3}{4} 123 n}$	-
н156У	-	-	5180461.22	5291442.26	Метод спутниковых геодезических измерений (определений)	$Mt = \sqrt{\Delta \Sigma \int \pm \frac{1}{4} \frac{1}{2} \frac{3}{4} 123 n}$	-
н155У	-	-	5180459.48	5291442.62	Метод спутниковых геодезических измерений (определений)	$Mt = \sqrt{\Delta \Sigma \int \pm \frac{1}{4} \frac{1}{2} \frac{3}{4} 123 n}$	-

1. Сведения о характерных точках границы уточняемого земельного участка с кадастровым номером 96:01:0002959:565 :							
Система координат СК-63, Зона 5							Зона № 5
Обозначение характерных точек границ	Координаты, м				Метод определения координат	Формулы, примененные для расчета средней квадратической погрешности определения координат характерных точек границ (Mt), с подставленными в такие формулы значениями и итоговые (вычисленные) значения Mt, м	Описание закрепления точки
	содержатся в Едином государственном реестре недвижимости		определены в результате выполнения комплексных кадастровых работ				
	X	Y	X	Y			
1	2	3	4	5	6	7	8
н154У	-	-	5180453.65	5291443.88	Метод спутниковых геодезических измерений (определений)	$Mt = \sqrt{\Delta \Sigma \int \pm 1/4 1/2 3/4}^{123 n}$	-
н153У	-	-	5180449.73	5291444.44	Метод спутниковых геодезических измерений (определений)	$Mt = \sqrt{\Delta \Sigma \int \pm 1/4 1/2 3/4}^{123 n}$	-
н152У	-	-	5180445.02	5291445.57	Метод спутниковых геодезических измерений (определений)	$Mt = \sqrt{\Delta \Sigma \int \pm 1/4 1/2 3/4}^{123 n}$	-
н1245У	-	-	5180441.16	5291447.24	Метод спутниковых геодезических измерений (определений)	$Mt = \sqrt{\Delta \Sigma \int \pm 1/4 1/2 3/4}^{123 n}$	-
н1244У	-	-	5180408.40	5291445.50	Метод спутниковых геодезических измерений (определений)	$Mt = \sqrt{\Delta \Sigma \int \pm 1/4 1/2 3/4}^{123 n}$	-
н1243У	-	-	5180407.36	5291427.22	Метод спутниковых геодезических измерений (определений)	$Mt = \sqrt{\Delta \Sigma \int \pm 1/4 1/2 3/4}^{123 n}$	-
н1293У	-	-	5180408.09	5291420.69	Метод спутниковых геодезических измерений (определений)	$Mt = \sqrt{\Delta \Sigma \int \pm 1/4 1/2 3/4}^{123 n}$	-
н1292У	-	-	5180408.08	5291410.08	Метод спутниковых геодезических измерений (определений)	$Mt = \sqrt{\Delta \Sigma \int \pm 1/4 1/2 3/4}^{123 n}$	-
н1700У	-	-	5180419.38	5291410.16	Метод спутниковых геодезических измерений (определений)	$Mt = \sqrt{\Delta \Sigma \int \pm 1/4 1/2 3/4}^{123 n}$	-
н1701У	-	-	5180430.01	5291410.37	Метод спутниковых геодезических измерений (определений)	$Mt = \sqrt{\Delta \Sigma \int \pm 1/4 1/2 3/4}^{123 n}$	-
н1481У	-	-	5180430.73	5291376.64	Метод спутниковых геодезических измерений (определений)	$Mt = \sqrt{\Delta \Sigma \int \pm 1/4 1/2 3/4}^{123 n}$	-

**1. Сведения о характерных точках границы уточняемого земельного участка с кадастровым номером 96:01:0002959:565 :**

Система координат СК-63, Зона 5					Зона № 5		
Обозначение характерных точек границ	Координаты, м				Метод определения координат	Формулы, примененные для расчета средней квадратической погрешности определения координат характерных точек границ (Mt), с подставленными в такие формулы значениями и итоговые (вычисленные) значения Mt, м	Описание закрепления точки
	содержатся в Едином государственном реестре недвижимости		определены в результате выполнения комплексных кадастровых работ				
	X	Y	X	Y			
1	2	3	4	5	6	7	8
н1480У	-	-	5180430.98	5291364.89	Метод спутниковых геодезических измерений (определений)	$Mt = \sqrt{\Delta \Sigma \int \pm 1/4 1/2 3/4 123 n}$	-
н1479У	-	-	5180430.36	5291354.59	Метод спутниковых геодезических измерений (определений)	$Mt = \sqrt{\Delta \Sigma \int \pm 1/4 1/2 3/4 123 n}$	-
н1У	-	-	5180449.27	5291354.55	Метод спутниковых геодезических измерений (определений)	$Mt = \sqrt{\Delta \Sigma \int \pm 1/4 1/2 3/4 123 n}$	-

**2. Сведения о частях границ уточняемого земельного участка с кадастровым номером 96:01:0002959:565 :**

Обозначение части границ		Горизонтальное проложение (S), м	Описание прохождения части границ	Сведения о согласовании местоположения границ (согласовано/спорное)
от т.	до т.			
1	2	3	4	5
н1У	н23У	11.25	-	-
н23У	н22У	19.90	-	-
н22У	н21У	9.16	-	-
н21У	н20У	10.19	-	-
н20У	н19У	3.71	-	-
н19У	н18У	21.59	-	-
н18У	н17У	4.60	-	-
н17У	н156У	15.40	-	-
н156У	н155У	1.78	-	-
н155У	н154У	5.96	-	-
н154У	н153У	3.96	-	-
н153У	н152У	4.84	-	-
н152У	н1245У	4.21	-	-
н1245У	н1244У	32.81	-	-
н1244У	н1243У	18.31	-	-
н1243У	н1293У	6.57	-	-
н1293У	н1292У	10.61	-	-
н1292У	н1700У	11.30	-	-
н1700У	н1701У	10.63	-	-

<b>2. Сведения о частях границ уточняемого земельного участка с кадастровым номером 96:01:0002959:565 :</b>				
Обозначение части границ		Горизонтальное проложение (S), м	Описание прохождения части границ	Сведения о согласовании местоположения границ (согласовано/спорное)
от т.	до т.			
1	2	3	4	5
н1701У	н1481У	33.74	-	-
н1481У	н1480У	11.75	-	-
н1480У	н1479У	10.32	-	-
н1479У	н1У	18.91	-	-
<b>3. Сведения о характеристиках уточняемого земельного участка с кадастровым номером 96:01:0002959:565 :</b>				
№ п/п	Наименование характеристики земельного участка	Значение характеристики		
1	2	3		
1.	Адрес земельного участка	-		
1.1.	Сведения о местоположении земельного участка (при отсутствии адреса) в структурированном в соответствии с федеральной информационной адресной системой виде	-		
1.2.	Дополнительные сведения о местоположении земельного участка	-		
2.	Площадь земельного участка ± величина погрешности определения (вычисления) площади (P ± ΔP), м <sup>2</sup>	2892 ± 19		
3.	Формула, примененная для вычисления предельной погрешности определения площади земельного участка, с подставленными значениями и итоговые (вычисленные) значения (ΔP), м <sup>2</sup>	$\Delta P = 3.5 * M_t * \sqrt{P} = 3.5 * 0,1 * \sqrt{2892} = 19$		
4.	Площадь земельного участка согласно сведениям Единого государственного реестра недвижимости (P <sub>кад</sub> ), м <sup>2</sup>	2892		
5.	Оценка расхождения P и P <sub>кад</sub> (P - P <sub>кад</sub> ), м <sup>2</sup>	-		
6.	Предельные минимальный и максимальный размеры земельного участка (P <sub>мин</sub> и P <sub>макс</sub> ), м <sup>2</sup>	-		
7.	Вид (виды) разрешенного использования	-		
7.1.	Дополнительные сведения об использовании земельного участка	-		
8.	Кадастровый или иной государственный учетный номер (инвентарный) здания, сооружения, объекта незавершенного строительства, расположенного на земельном участке	96:01:0002959:585 96:01:0002959:643 96:01:0002959:644		
9.	Сведения о земельных участках (землях общего пользования, территории общего пользования), посредством которых обеспечивается доступ	Земли общего пользования		
10.	Иные сведения	-		
<b>4. Пояснения к сведениям об уточняемом земельном участке с кадастровым номером 96:01:0002959:565 :</b>				
1.	-			



## Сведения об уточняемых земельных участках

### 1. Сведения о характерных точках границы уточняемого земельного участка с кадастровым номером 96:01:0002959:566 :

Система координат СК-63, Зона 5

Зона №5

Обозначение характерных точек границ	Координаты, м				Метод определения координат	Формулы, примененные для расчета средней квадратической погрешности определения координат характерных точек границ (Mt), с подставленными в такие формулы значениями и итоговые (вычисленные) значения Mt, м	Описание закрепления точки
	содержатся в Едином государственном реестре недвижимости		определены в результате выполнения комплексных кадастровых работ				
	X	Y	X	Y			
1	2	3	4	5	6	7	8
						-	
н1702У	-	-	5180560.07	5291351.00	Метод спутниковых геодезических измерений (определений)	$Mt = \sqrt{\Delta \Sigma \int \pm \frac{1}{4} \frac{1}{2} \frac{3}{4} 123 n}$	-
н1703У	-	-	5180560.59	5291365.72	Метод спутниковых геодезических измерений (определений)	$Mt = \sqrt{\Delta \Sigma \int \pm \frac{1}{4} \frac{1}{2} \frac{3}{4} 123 n}$	-
н376У	-	-	5180560.94	5291389.71	Метод спутниковых геодезических измерений (определений)	$Mt = \sqrt{\Delta \Sigma \int \pm \frac{1}{4} \frac{1}{2} \frac{3}{4} 123 n}$	-
н386У	-	-	5180538.25	5291390.06	Метод спутниковых геодезических измерений (определений)	$Mt = \sqrt{\Delta \Sigma \int \pm \frac{1}{4} \frac{1}{2} \frac{3}{4} 123 n}$	-
н332У	-	-	5180521.23	5291390.81	Метод спутниковых геодезических измерений (определений)	$Mt = \sqrt{\Delta \Sigma \int \pm \frac{1}{4} \frac{1}{2} \frac{3}{4} 123 n}$	-
н351У	-	-	5180520.92	5291359.43	Метод спутниковых геодезических измерений (определений)	$Mt = \sqrt{\Delta \Sigma \int \pm \frac{1}{4} \frac{1}{2} \frac{3}{4} 123 n}$	-
н350У	-	-	5180520.73	5291352.36	Метод спутниковых геодезических измерений (определений)	$Mt = \sqrt{\Delta \Sigma \int \pm \frac{1}{4} \frac{1}{2} \frac{3}{4} 123 n}$	-
н1704У	-	-	5180537.40	5291351.80	Метод спутниковых геодезических измерений (определений)	$Mt = \sqrt{\Delta \Sigma \int \pm \frac{1}{4} \frac{1}{2} \frac{3}{4} 123 n}$	-
н1702У	-	-	5180560.07	5291351.00	Метод спутниковых геодезических измерений (определений)	$Mt = \sqrt{\Delta \Sigma \int \pm \frac{1}{4} \frac{1}{2} \frac{3}{4} 123 n}$	-

<b>2. Сведения о частях границ уточняемого земельного участка с кадастровым номером 96:01:0002959:566 :</b>				
Обозначение части границ		Горизонтальное проложение (S), м	Описание прохождения части границ	Сведения о согласовании местоположения границ (согласовано/спорное)
от т.	до т.			
1	2	3	4	5
н1702У	н1703У	14.73	-	-
н1703У	н376У	23.99	-	-
н376У	н386У	22.69	-	-
н386У	н332У	17.04	-	-
н332У	н351У	31.38	-	-
н351У	н350У	7.07	-	-
н350У	н1704У	16.68	-	-
н1704У	н1702У	22.68	-	-
<b>3. Сведения о характеристиках уточняемого земельного участка с кадастровым номером 96:01:0002959:566 :</b>				
№ п/п	Наименование характеристики земельного участка	Значение характеристики		
1	2	3		
1.	Адрес земельного участка	-		
1.1.	Сведения о местоположении земельного участка (при отсутствии адреса) в структурированном в соответствии с федеральной информационной адресной системой виде	-		
1.2.	Дополнительные сведения о местоположении земельного участка	-		
2.	Площадь земельного участка ± величина погрешности определения (вычисления) площади (P ± ΔP), м2	1522 ± 14		
3.	Формула, примененная для вычисления предельной погрешности определения площади земельного участка, с подставленными значениями и итоговые (вычисленные) значения (ΔP), м2	$\Delta P = 3.5 * M_t * \sqrt{P} = 3.5 * 0,1 * \sqrt{1522} = 14$		
4.	Площадь земельного участка согласно сведениям Единого государственного реестра недвижимости (P <sub>кад</sub> ), м2	1522		
5.	Оценка расхождения P и P <sub>кад</sub> (P - P <sub>кад</sub> ), м2	-		
6.	Предельные минимальный и максимальный размеры земельного участка (P <sub>мин</sub> и P <sub>макс</sub> ), м2	-		
7.	Вид (виды) разрешенного использования	-		
7.1.	Дополнительные сведения об использовании земельного участка	-		
8.	Кадастровый или иной государственный учетный номер (инвентарный) здания, сооружения, объекта незавершенного строительства, расположенного на земельном участке	96:01:0002959:339		
9.	Сведения о земельных участках (землях общего пользования, территории общего пользования), посредством которых обеспечивается доступ	Земли общего пользования		
10.	Иные сведения	-		
<b>4. Пояснения к сведениям об уточняемом земельном участке с кадастровым номером 96:01:0002959:566 :</b>				
1.	-			

## Сведения об уточняемых земельных участках

### 1. Сведения о характерных точках границы уточняемого земельного участка с кадастровым номером 96:01:0002959:567 :

Система координат СК-63, Зона 5

Зона №5

Обозначение характерных точек границ	Координаты, м				Метод определения координат	Формулы, примененные для расчета средней квадратической погрешности определения координат характерных точек границ (Mt), с подставленными в такие формулы значениями и итоговые (вычисленные) значения Mt, м	Описание закрепления точки
	содержатся в Едином государственном реестре недвижимости		определены в результате выполнения комплексных кадастровых работ				
	X	Y	X	Y			
1	2	3	4	5	6	7	8
						-	
н608У	-	-	5180667.76	5291650.85	Метод спутниковых геодезических измерений (определений)	$Mt = \sqrt{\Delta \Sigma \int \pm 1/4 1/2 3/4 123 n}$	-
н278У	-	-	5180679.13	5291668.28	Метод спутниковых геодезических измерений (определений)	$Mt = \sqrt{\Delta \Sigma \int \pm 1/4 1/2 3/4 123 n}$	-
н295У	-	-	5180677.67	5291668.88	Метод спутниковых геодезических измерений (определений)	$Mt = \sqrt{\Delta \Sigma \int \pm 1/4 1/2 3/4 123 n}$	-
н294У	-	-	5180654.17	5291684.41	Метод спутниковых геодезических измерений (определений)	$Mt = \sqrt{\Delta \Sigma \int \pm 1/4 1/2 3/4 123 n}$	-
н609У	-	-	5180643.45	5291664.63	Метод спутниковых геодезических измерений (определений)	$Mt = \sqrt{\Delta \Sigma \int \pm 1/4 1/2 3/4 123 n}$	-
н608У	-	-	5180667.76	5291650.85	Метод спутниковых геодезических измерений (определений)	$Mt = \sqrt{\Delta \Sigma \int \pm 1/4 1/2 3/4 123 n}$	-

### 2. Сведения о частях границ уточняемого земельного участка с кадастровым номером 96:01:0002959:567 :

Обозначение части границ		Горизонтальное проложение (S), м	Описание прохождения части границ	Сведения о согласовании местоположения границ (согласовано/спорное)
от т.	до т.			
1	2	3	4	5
н608У	н278У	20.81	-	-
н278У	н295У	1.58	-	-
н295У	н294У	28.17	-	-
н294У	н609У	22.50	-	-
н609У	н608У	27.94	-	-

<b>3. Сведения о характеристиках уточняемого земельного участка с кадастровым номером 96:01:0002959:567 :</b>		
<b>№ п/п</b>	<b>Наименование характеристики земельного участка</b>	<b>Значение характеристики</b>
<b>1</b>	<b>2</b>	<b>3</b>
1.	Адрес земельного участка	-
1.1.	Сведения о местоположении земельного участка (при отсутствии адреса) в структурированном в соответствии с федеральной информационной адресной системой виде	-
1.2.	Дополнительные сведения о местоположении земельного участка	-
2.	Площадь земельного участка $\pm$ величина погрешности определения (вычисления) площади ( $P \pm \Delta P$ ), м <sup>2</sup>	619 $\pm$ 9
3.	Формула, примененная для вычисления предельной погрешности определения площади земельного участка, с подставленными значениями и итоговые (вычисленные) значения ( $\Delta P$ ), м <sup>2</sup>	$\Delta P = 3.5 * M_t * \sqrt{P} = 3.5 * 0,1 * \sqrt{619} = 9$
4.	Площадь земельного участка согласно сведениям Единого государственного реестра недвижимости ( $P_{\text{кад}}$ ), м <sup>2</sup>	620
5.	Оценка расхождения $P$ и $P_{\text{кад}}$ ( $P - P_{\text{кад}}$ ), м <sup>2</sup>	1
6.	Предельные минимальный и максимальный размеры земельного участка ( $P_{\text{мин}}$ и $P_{\text{макс}}$ ), м <sup>2</sup>	- -
7.	Вид (виды) разрешенного использования	-
7.1.	Дополнительные сведения об использовании земельного участка	-
8.	Кадастровый или иной государственный учетный номер (инвентарный) здания, сооружения, объекта незавершенного строительства, расположенного на земельном участке	96:01:0002959:414
9.	Сведения о земельных участках (землях общего пользования, территории общего пользования), посредством которых обеспечивается доступ	Земли общего пользования
10.	Иные сведения	-
<b>4. Пояснения к сведениям об уточняемом земельном участке с кадастровым номером 96:01:0002959:567 :</b>		
1.	-	

## Сведения об уточняемых земельных участках

### 1. Сведения о характерных точках границы уточняемого земельного участка с кадастровым номером 96:01:0002959:568 :

Система координат СК-63, Зона 5

Зона №5

Обозначение характерных точек границ	Координаты, м				Метод определения координат	Формулы, примененные для расчета средней квадратической погрешности определения координат характерных точек границ (Mt), с подставленными в такие формулы значениями и итоговые (вычисленные) значения Mt, м	Описание закрепления точки
	содержатся в Едином государственном реестре недвижимости		определены в результате выполнения комплексных работ				
	X	Y	X	Y			
1	2	3	4	5	6	7	8
						-	
н1398У	-	-	5181006.38	5291408.94	Метод спутниковых геодезических измерений (определений)	$Mt = \sqrt{\Delta \Sigma \int \pm \frac{1}{4} \frac{1}{2} \frac{3}{4} 123 n}$	-
н1705У	-	-	5181007.31	5291414.42	Метод спутниковых геодезических измерений (определений)	$Mt = \sqrt{\Delta \Sigma \int \pm \frac{1}{4} \frac{1}{2} \frac{3}{4} 123 n}$	-
н1666У	-	-	5181010.15	5291434.06	Метод спутниковых геодезических измерений (определений)	$Mt = \sqrt{\Delta \Sigma \int \pm \frac{1}{4} \frac{1}{2} \frac{3}{4} 123 n}$	-
н1665У	-	-	5180993.09	5291436.69	Метод спутниковых геодезических измерений (определений)	$Mt = \sqrt{\Delta \Sigma \int \pm \frac{1}{4} \frac{1}{2} \frac{3}{4} 123 n}$	-
н1664У	-	-	5180973.01	5291439.80	Метод спутниковых геодезических измерений (определений)	$Mt = \sqrt{\Delta \Sigma \int \pm \frac{1}{4} \frac{1}{2} \frac{3}{4} 123 n}$	-
н1663У	-	-	5180972.75	5291441.48	Метод спутниковых геодезических измерений (определений)	$Mt = \sqrt{\Delta \Sigma \int \pm \frac{1}{4} \frac{1}{2} \frac{3}{4} 123 n}$	-
н1662У	-	-	5180968.87	5291442.18	Метод спутниковых геодезических измерений (определений)	$Mt = \sqrt{\Delta \Sigma \int \pm \frac{1}{4} \frac{1}{2} \frac{3}{4} 123 n}$	-
н1661У	-	-	5180971.21	5291454.89	Метод спутниковых геодезических измерений (определений)	$Mt = \sqrt{\Delta \Sigma \int \pm \frac{1}{4} \frac{1}{2} \frac{3}{4} 123 n}$	-
н1660У	-	-	5180934.90	5291461.57	Метод спутниковых геодезических измерений (определений)	$Mt = \sqrt{\Delta \Sigma \int \pm \frac{1}{4} \frac{1}{2} \frac{3}{4} 123 n}$	-
н1073У	-	-	5180936.03	5291465.22	Метод спутниковых геодезических измерений (определений)	$Mt = \sqrt{\Delta \Sigma \int \pm \frac{1}{4} \frac{1}{2} \frac{3}{4} 123 n}$	-

**1. Сведения о характерных точках границы уточняемого земельного участка с кадастровым номером 96:01:0002959:568 :**

Система координат СК-63, Зона 5					Зона № 5		
Обозначение характерных точек границ	Координаты, м				Метод определения координат	Формулы, примененные для расчета средней квадратической погрешности определения координат характерных точек границ (Mt), с подставленными в такие формулы значениями и итоговые (вычисленные) значения Mt, м	Описание закрепления точки
	содержатся в Едином государственном реестре недвижимости		определены в результате выполнения комплексных кадастровых работ				
	X	Y	X	Y			
1	2	3	4	5	6	7	8
н1072У	-	-	5180918.27	5291463.66	Метод спутниковых геодезических измерений (определений)	$Mt = \sqrt{\Delta \Sigma \int \pm \frac{1}{4} \frac{1}{2} \frac{3}{4} 123 n}$	-
н1071У	-	-	5180910.77	5291463.81	Метод спутниковых геодезических измерений (определений)	$Mt = \sqrt{\Delta \Sigma \int \pm \frac{1}{4} \frac{1}{2} \frac{3}{4} 123 n}$	-
н606У	-	-	5180902.85	5291464.18	Метод спутниковых геодезических измерений (определений)	$Mt = \sqrt{\Delta \Sigma \int \pm \frac{1}{4} \frac{1}{2} \frac{3}{4} 123 n}$	-
н605У	-	-	5180903.53	5291441.78	Метод спутниковых геодезических измерений (определений)	$Mt = \sqrt{\Delta \Sigma \int \pm \frac{1}{4} \frac{1}{2} \frac{3}{4} 123 n}$	-
н1184У	-	-	5180914.41	5291442.10	Метод спутниковых геодезических измерений (определений)	$Mt = \sqrt{\Delta \Sigma \int \pm \frac{1}{4} \frac{1}{2} \frac{3}{4} 123 n}$	-
н1183У	-	-	5180914.98	5291446.20	Метод спутниковых геодезических измерений (определений)	$Mt = \sqrt{\Delta \Sigma \int \pm \frac{1}{4} \frac{1}{2} \frac{3}{4} 123 n}$	-
н1182У	-	-	5180927.59	5291444.80	Метод спутниковых геодезических измерений (определений)	$Mt = \sqrt{\Delta \Sigma \int \pm \frac{1}{4} \frac{1}{2} \frac{3}{4} 123 n}$	-
н1181У	-	-	5180927.39	5291442.30	Метод спутниковых геодезических измерений (определений)	$Mt = \sqrt{\Delta \Sigma \int \pm \frac{1}{4} \frac{1}{2} \frac{3}{4} 123 n}$	-
н1180У	-	-	5180932.43	5291441.53	Метод спутниковых геодезических измерений (определений)	$Mt = \sqrt{\Delta \Sigma \int \pm \frac{1}{4} \frac{1}{2} \frac{3}{4} 123 n}$	-
н1179У	-	-	5180929.47	5291422.75	Метод спутниковых геодезических измерений (определений)	$Mt = \sqrt{\Delta \Sigma \int \pm \frac{1}{4} \frac{1}{2} \frac{3}{4} 123 n}$	-
н1415У	-	-	5180936.11	5291421.42	Метод спутниковых геодезических измерений (определений)	$Mt = \sqrt{\Delta \Sigma \int \pm \frac{1}{4} \frac{1}{2} \frac{3}{4} 123 n}$	-

1. Сведения о характерных точках границы уточняемого земельного участка с кадастровым номером 96:01:0002959:568 :							
Система координат СК-63, Зона 5							Зона № 5
Обозначение характерных точек границ	Координаты, м				Метод определения координат	Формулы, примененные для расчета средней квадратической погрешности определения координат характерных точек границ (Mt), с подставленными в такие формулы значениями и итоговые (вычисленные) значения Mt, м	Описание закрепления точки
	содержатся в Едином государственном реестре недвижимости		определены в результате выполнения комплексных кадастровых работ				
	X	Y	X	Y			
1	2	3	4	5	6	7	8
н1414У	-	-	5180941.88	5291420.70	Метод спутниковых геодезических измерений (определений)	$Mt = \sqrt{\Delta \Sigma \int \pm 1/4 1/2 3/4 123 n}$	-
н1413У	-	-	5180953.20	5291418.88	Метод спутниковых геодезических измерений (определений)	$Mt = \sqrt{\Delta \Sigma \int \pm 1/4 1/2 3/4 123 n}$	-
н1412У	-	-	5180965.91	5291416.64	Метод спутниковых геодезических измерений (определений)	$Mt = \sqrt{\Delta \Sigma \int \pm 1/4 1/2 3/4 123 n}$	-
н1411У	-	-	5180965.67	5291415.11	Метод спутниковых геодезических измерений (определений)	$Mt = \sqrt{\Delta \Sigma \int \pm 1/4 1/2 3/4 123 n}$	-
н1403У	-	-	5180975.41	5291414.36	Метод спутниковых геодезических измерений (определений)	$Mt = \sqrt{\Delta \Sigma \int \pm 1/4 1/2 3/4 123 n}$	-
н1402У	-	-	5180995.72	5291410.81	Метод спутниковых геодезических измерений (определений)	$Mt = \sqrt{\Delta \Sigma \int \pm 1/4 1/2 3/4 123 n}$	-
н1401У	-	-	5180995.66	5291410.43	Метод спутниковых геодезических измерений (определений)	$Mt = \sqrt{\Delta \Sigma \int \pm 1/4 1/2 3/4 123 n}$	-
н1400У	-	-	5180999.25	5291409.80	Метод спутниковых геодезических измерений (определений)	$Mt = \sqrt{\Delta \Sigma \int \pm 1/4 1/2 3/4 123 n}$	-
н1399У	-	-	5180999.31	5291410.18	Метод спутниковых геодезических измерений (определений)	$Mt = \sqrt{\Delta \Sigma \int \pm 1/4 1/2 3/4 123 n}$	-
н1398У	-	-	5181006.38	5291408.94	Метод спутниковых геодезических измерений (определений)	$Mt = \sqrt{\Delta \Sigma \int \pm 1/4 1/2 3/4 123 n}$	-

<b>2. Сведения о частях границ уточняемого земельного участка с кадастровым номером 96:01:0002959:568 :</b>				
Обозначение части границ		Горизонтальное проложение (S), м	Описание прохождения части границ	Сведения о согласовании местоположения границ (согласовано/спорное)
от т.	до т.			
1	2	3	4	5
н1398У	н1705У	5.56	-	-
н1705У	н1666У	19.84	-	-
н1666У	н1665У	17.26	-	-
н1665У	н1664У	20.32	-	-
н1664У	н1663У	1.70	-	-
н1663У	н1662У	3.94	-	-
н1662У	н1661У	12.92	-	-
н1661У	н1660У	36.92	-	-
н1660У	н1073У	3.82	-	-
н1073У	н1072У	17.83	-	-
н1072У	н1071У	7.50	-	-
н1071У	н606У	7.93	-	-
н606У	н605У	22.41	-	-
н605У	н1184У	10.88	-	-
н1184У	н1183У	4.14	-	-
н1183У	н1182У	12.69	-	-
н1182У	н1181У	2.51	-	-
н1181У	н1180У	5.10	-	-
н1180У	н1179У	19.01	-	-
н1179У	н1415У	6.77	-	-
н1415У	н1414У	5.81	-	-
н1414У	н1413У	11.47	-	-
н1413У	н1412У	12.91	-	-
н1412У	н1411У	1.55	-	-
н1411У	н1403У	9.77	-	-
н1403У	н1402У	20.62	-	-
н1402У	н1401У	0.38	-	-
н1401У	н1400У	3.64	-	-
н1400У	н1399У	0.38	-	-
н1399У	н1398У	7.18	-	-
<b>3. Сведения о характеристиках уточняемого земельного участка с кадастровым номером 96:01:0002959:568 :</b>				
№ п/п	Наименование характеристики земельного участка	Значение характеристики		
1	2	3		
1.	Адрес земельного участка	-		
1.1.	Сведения о местоположении земельного участка (при отсутствии адреса) в структурированном в соответствии с федеральной информационной адресной системой виде	-		
1.2.	Дополнительные сведения о местоположении земельного участка	-		



<b>3. Сведения о характеристиках уточняемого земельного участка с кадастровым номером 96:01:0002959:568 :</b>		
<b>№ п/п</b>	<b>Наименование характеристики земельного участка</b>	<b>Значение характеристики</b>
<b>1</b>	<b>2</b>	<b>3</b>
2.	Площадь земельного участка ± величина погрешности определения (вычисления) площади ( $P \pm \Delta P$ ), м <sup>2</sup>	3107 ± 20
3.	Формула, примененная для вычисления предельной погрешности определения площади земельного участка, с подставленными значениями и итоговые (вычисленные) значения ( $\Delta P$ ), м <sup>2</sup>	$\Delta P = 3.5 * M_t * \sqrt{P} = 3.5 * 0,1 * \sqrt{3107} = 20$
4.	Площадь земельного участка согласно сведениям Единого государственного реестра недвижимости (Ркад), м <sup>2</sup>	3107
5.	Оценка расхождения Р и Ркад ( $P - P_{кад}$ ), м <sup>2</sup>	-
6.	Предельные минимальный и максимальный размеры земельного участка (Рмин и Рмакс), м <sup>2</sup>	- -
7.	Вид (виды) разрешенного использования	-
7.1.	Дополнительные сведения об использовании земельного участка	-
8.	Кадастровый или иной государственный учетный номер (инвентарный) здания, сооружения, объекта незавершенного строительства, расположенного на земельном участке	96:01:0002959:271 96:01:0002959:332 96:01:0002959:647
9.	Сведения о земельных участках (землях общего пользования, территории общего пользования), посредством которых обеспечивается доступ	Земли общего пользования
10.	Иные сведения	-
<b>4. Пояснения к сведениям об уточняемом земельном участке с кадастровым номером 96:01:0002959:568 :</b>		
1.	-	

## Сведения об уточняемых земельных участках

### 1. Сведения о характерных точках границы уточняемого земельного участка с кадастровым номером 96:01:0002959:655 :

Система координат СК-63, Зона 5

Зона №5

Обозначение характерных точек границ	Координаты, м				Метод определения координат	Формулы, примененные для расчета средней квадратической погрешности определения координат характерных точек границ (Mt), с подставленными в такие формулы значениями и итоговые (вычисленные) значения Mt, м	Описание закрепления точки
	содержатся в Едином государственном реестре недвижимости		определены в результате выполнения комплексных работ				
	X	Y	X	Y			
1	2	3	4	5	6	7	8
						-	
н1358У	-	-	5180539.92	5291532.87	Метод спутниковых геодезических измерений (определений)	$Mt = \sqrt{\Delta \Sigma \int \pm \frac{1}{4} \frac{1}{2} \frac{3}{4} 123 n}$	-
н1706У	-	-	5180534.66	5291545.06	Метод спутниковых геодезических измерений (определений)	$Mt = \sqrt{\Delta \Sigma \int \pm \frac{1}{4} \frac{1}{2} \frac{3}{4} 123 n}$	-
н1707У	-	-	5180533.49	5291544.47	Метод спутниковых геодезических измерений (определений)	$Mt = \sqrt{\Delta \Sigma \int \pm \frac{1}{4} \frac{1}{2} \frac{3}{4} 123 n}$	-
н1708У	-	-	5180531.71	5291548.71	Метод спутниковых геодезических измерений (определений)	$Mt = \sqrt{\Delta \Sigma \int \pm \frac{1}{4} \frac{1}{2} \frac{3}{4} 123 n}$	-
н1709У	-	-	5180530.05	5291552.22	Метод спутниковых геодезических измерений (определений)	$Mt = \sqrt{\Delta \Sigma \int \pm \frac{1}{4} \frac{1}{2} \frac{3}{4} 123 n}$	-
н1710У	-	-	5180528.15	5291555.78	Метод спутниковых геодезических измерений (определений)	$Mt = \sqrt{\Delta \Sigma \int \pm \frac{1}{4} \frac{1}{2} \frac{3}{4} 123 n}$	-
н1416У	-	-	5180520.96	5291553.87	Метод спутниковых геодезических измерений (определений)	$Mt = \sqrt{\Delta \Sigma \int \pm \frac{1}{4} \frac{1}{2} \frac{3}{4} 123 n}$	-
н1372У	-	-	5180505.40	5291549.73	Метод спутниковых геодезических измерений (определений)	$Mt = \sqrt{\Delta \Sigma \int \pm \frac{1}{4} \frac{1}{2} \frac{3}{4} 123 n}$	-
н1371У	-	-	5180504.66	5291549.53	Метод спутниковых геодезических измерений (определений)	$Mt = \sqrt{\Delta \Sigma \int \pm \frac{1}{4} \frac{1}{2} \frac{3}{4} 123 n}$	-
н1370У	-	-	5180506.10	5291544.82	Метод спутниковых геодезических измерений (определений)	$Mt = \sqrt{\Delta \Sigma \int \pm \frac{1}{4} \frac{1}{2} \frac{3}{4} 123 n}$	-

1. Сведения о характерных точках границы уточняемого земельного участка с кадастровым номером 96:01:0002959:655 :							
Система координат СК-63, Зона 5							Зона № 5
Обозначение характерных точек границ	Координаты, м				Метод определения координат	Формулы, примененные для расчета средней квадратической погрешности определения координат характерных точек границ (Mt), с подставленными в такие формулы значениями и итоговые (вычисленные) значения Mt, м	Описание закрепления точки
	содержатся в Едином государственном реестре недвижимости		определены в результате выполнения комплексных кадастровых работ				
	X	Y	X	Y			
1	2	3	4	5	6	7	8
н1369У	-	-	5180507.32	5291541.18	Метод спутниковых геодезических измерений (определений)	$Mt = \sqrt{\Delta \Sigma \int \pm 1/4 1/2 3/4 123 n}$	-
н1368У	-	-	5180508.13	5291541.45	Метод спутниковых геодезических измерений (определений)	$Mt = \sqrt{\Delta \Sigma \int \pm 1/4 1/2 3/4 123 n}$	-
н1367У	-	-	5180511.24	5291534.15	Метод спутниковых геодезических измерений (определений)	$Mt = \sqrt{\Delta \Sigma \int \pm 1/4 1/2 3/4 123 n}$	-
н1366У	-	-	5180512.88	5291534.84	Метод спутниковых геодезических измерений (определений)	$Mt = \sqrt{\Delta \Sigma \int \pm 1/4 1/2 3/4 123 n}$	-
н1365У	-	-	5180516.60	5291525.17	Метод спутниковых геодезических измерений (определений)	$Mt = \sqrt{\Delta \Sigma \int \pm 1/4 1/2 3/4 123 n}$	-
н1364У	-	-	5180520.73	5291524.52	Метод спутниковых геодезических измерений (определений)	$Mt = \sqrt{\Delta \Sigma \int \pm 1/4 1/2 3/4 123 n}$	-
н1363У	-	-	5180533.23	5291529.99	Метод спутниковых геодезических измерений (определений)	$Mt = \sqrt{\Delta \Sigma \int \pm 1/4 1/2 3/4 123 n}$	-
н1362У	-	-	5180533.12	5291530.24	Метод спутниковых геодезических измерений (определений)	$Mt = \sqrt{\Delta \Sigma \int \pm 1/4 1/2 3/4 123 n}$	-
н1361У	-	-	5180535.70	5291531.31	Метод спутниковых геодезических измерений (определений)	$Mt = \sqrt{\Delta \Sigma \int \pm 1/4 1/2 3/4 123 n}$	-
н1360У	-	-	5180535.79	5291531.08	Метод спутниковых геодезических измерений (определений)	$Mt = \sqrt{\Delta \Sigma \int \pm 1/4 1/2 3/4 123 n}$	-
н1359У	-	-	5180538.57	5291532.14	Метод спутниковых геодезических измерений (определений)	$Mt = \sqrt{\Delta \Sigma \int \pm 1/4 1/2 3/4 123 n}$	-

**1. Сведения о характерных точках границы уточняемого земельного участка с кадастровым номером 96:01:0002959:655 :**

Система координат СК-63, Зона 5					Зона № 5		
Обозначение характерных точек границ	Координаты, м				Метод определения координат	Формулы, примененные для расчета средней квадратической погрешности определения координат характерных точек границ (Mt), с подставленными в такие формулы значениями и итоговые (вычисленные) значения Mt, м	Описание закрепления точки
	содержатся в Едином государственном реестре недвижимости		определены в результате выполнения комплексных кадастровых работ				
	X	Y	X	Y			
1	2	3	4	5	6	7	8
н1358У	-	-	5180539.92	5291532.87	Метод спутниковых геодезических измерений (определений)	$Mt = \sqrt{\Delta \Sigma \int \pm 1/4 1/2 3/4 123 n}$	-

**2. Сведения о частях границ уточняемого земельного участка с кадастровым номером 96:01:0002959:655 :**

Обозначение части границ		Горизонтальное проложение (S), м	Описание прохождения части границ	Сведения о согласовании местоположения границ (согласовано/спорное)
от т.	до т.			
1	2	3	4	5
н1358У	н1706У	13.28	-	-
н1706У	н1707У	1.31	-	-
н1707У	н1708У	4.60	-	-
н1708У	н1709У	3.88	-	-
н1709У	н1710У	4.04	-	-
н1710У	н1416У	7.44	-	-
н1416У	н1372У	16.10	-	-
н1372У	н1371У	0.77	-	-
н1371У	н1370У	4.93	-	-
н1370У	н1369У	3.84	-	-
н1369У	н1368У	0.85	-	-
н1368У	н1367У	7.93	-	-
н1367У	н1366У	1.78	-	-
н1366У	н1365У	10.36	-	-
н1365У	н1364У	4.18	-	-
н1364У	н1363У	13.64	-	-
н1363У	н1362У	0.27	-	-
н1362У	н1361У	2.79	-	-
н1361У	н1360У	0.25	-	-
н1360У	н1359У	2.98	-	-
н1359У	н1358У	1.53	-	-

<b>3. Сведения о характеристиках уточняемого земельного участка с кадастровым номером 96:01:0002959:655 :</b>		
<b>№ п/п</b>	<b>Наименование характеристики земельного участка</b>	<b>Значение характеристики</b>
<b>1</b>	<b>2</b>	<b>3</b>
1.	Адрес земельного участка	-
1.1.	Сведения о местоположении земельного участка (при отсутствии адреса) в структурированном в соответствии с федеральной информационной адресной системой виде	-
1.2.	Дополнительные сведения о местоположении земельного участка	-
2.	Площадь земельного участка $\pm$ величина погрешности определения (вычисления) площади ( $P \pm \Delta P$ ), м <sup>2</sup>	670 $\pm$ 9
3.	Формула, примененная для вычисления предельной погрешности определения площади земельного участка, с подставленными значениями и итоговые (вычисленные) значения ( $\Delta P$ ), м <sup>2</sup>	$\Delta P = 3.5 * M_t * \sqrt{P} = 3.5 * 0,1 * \sqrt{670} = 9$
4.	Площадь земельного участка согласно сведениям Единого государственного реестра недвижимости ( $P_{\text{кад}}$ ), м <sup>2</sup>	670
5.	Оценка расхождения $P$ и $P_{\text{кад}}$ ( $P - P_{\text{кад}}$ ), м <sup>2</sup>	-
6.	Предельные минимальный и максимальный размеры земельного участка ( $P_{\text{мин}}$ и $P_{\text{макс}}$ ), м <sup>2</sup>	- -
7.	Вид (виды) разрешенного использования	-
7.1.	Дополнительные сведения об использовании земельного участка	-
8.	Кадастровый или иной государственный учетный номер (инвентарный) здания, сооружения, объекта незавершенного строительства, расположенного на земельном участке	96:01:0002959:654
9.	Сведения о земельных участках (землях общего пользования, территории общего пользования), посредством которых обеспечивается доступ	Земли общего пользования
10.	Иные сведения	-
<b>4. Пояснения к сведениям об уточняемом земельном участке с кадастровым номером 96:01:0002959:655 :</b>		
1.	-	

## Сведения об уточняемых земельных участках

### 1. Сведения о характерных точках границы уточняемого земельного участка с кадастровым номером 96:01:0002959:82 :

Система координат СК-63, Зона 5

Зона №5

Обозначение характерных точек границ	Координаты, м				Метод определения координат	Формулы, примененные для расчета средней квадратической погрешности определения координат характерных точек границ (Mt), с подставленными в такие формулы значениями и итоговые (вычисленные) значения Mt, м	Описание закрепления точки
	содержатся в Едином государственном реестре недвижимости		определены в результате выполнения комплексных кадастровых работ				
	X	Y	X	Y			
1	2	3	4	5	6	7	8
						-	
н1343У	-	-	5180902.35	5291807.87	Метод спутниковых геодезических измерений (определений)	$Mt = \sqrt{\Delta \Sigma \int \pm \frac{1}{4} \frac{1}{2} \frac{3}{4} 123 n}$	-
н1342У	-	-	5180902.79	5291811.39	Метод спутниковых геодезических измерений (определений)	$Mt = \sqrt{\Delta \Sigma \int \pm \frac{1}{4} \frac{1}{2} \frac{3}{4} 123 n}$	-
н727У	-	-	5180903.36	5291816.04	Метод спутниковых геодезических измерений (определений)	$Mt = \sqrt{\Delta \Sigma \int \pm \frac{1}{4} \frac{1}{2} \frac{3}{4} 123 n}$	-
н726У	-	-	5180897.03	5291817.40	Метод спутниковых геодезических измерений (определений)	$Mt = \sqrt{\Delta \Sigma \int \pm \frac{1}{4} \frac{1}{2} \frac{3}{4} 123 n}$	-
н725У	-	-	5180894.61	5291817.93	Метод спутниковых геодезических измерений (определений)	$Mt = \sqrt{\Delta \Sigma \int \pm \frac{1}{4} \frac{1}{2} \frac{3}{4} 123 n}$	-
н724У	-	-	5180878.16	5291821.47	Метод спутниковых геодезических измерений (определений)	$Mt = \sqrt{\Delta \Sigma \int \pm \frac{1}{4} \frac{1}{2} \frac{3}{4} 123 n}$	-
н723У	-	-	5180865.29	5291823.05	Метод спутниковых геодезических измерений (определений)	$Mt = \sqrt{\Delta \Sigma \int \pm \frac{1}{4} \frac{1}{2} \frac{3}{4} 123 n}$	-
н435У	-	-	5180868.51	5291797.31	Метод спутниковых геодезических измерений (определений)	$Mt = \sqrt{\Delta \Sigma \int \pm \frac{1}{4} \frac{1}{2} \frac{3}{4} 123 n}$	-
н434У	-	-	5180870.91	5291797.16	Метод спутниковых геодезических измерений (определений)	$Mt = \sqrt{\Delta \Sigma \int \pm \frac{1}{4} \frac{1}{2} \frac{3}{4} 123 n}$	-
н433У	-	-	5180876.79	5291796.64	Метод спутниковых геодезических измерений (определений)	$Mt = \sqrt{\Delta \Sigma \int \pm \frac{1}{4} \frac{1}{2} \frac{3}{4} 123 n}$	-

1. Сведения о характерных точках границы уточняемого земельного участка с кадастровым номером 96:01:0002959:82 :							
Система координат СК-63, Зона 5							Зона № 5
Обозначение характерных точек границ	Координаты, м				Метод определения координат	Формулы, примененные для расчета средней квадратической погрешности определения координат характерных точек границ (Mt), с подставленными в такие формулы значениями и итоговые (вычисленные) значения Mt, м	Описание закрепления точки
	содержатся в Едином государственном реестре недвижимости		определены в результате выполнения комплексных кадастровых работ				
	X	Y	X	Y			
1	2	3	4	5	6	7	8
н432У	-	-	5180877.62	5291805.03	Метод спутниковых геодезических измерений (определений)	$Mt = \sqrt{\Delta \Sigma \int \pm \frac{1}{4} \frac{1}{2} \frac{3}{4} 123 n}$	-
н431У	-	-	5180881.86	5291804.51	Метод спутниковых геодезических измерений (определений)	$Mt = \sqrt{\Delta \Sigma \int \pm \frac{1}{4} \frac{1}{2} \frac{3}{4} 123 n}$	-
н430У	-	-	5180888.04	5291803.73	Метод спутниковых геодезических измерений (определений)	$Mt = \sqrt{\Delta \Sigma \int \pm \frac{1}{4} \frac{1}{2} \frac{3}{4} 123 n}$	-
н429У	-	-	5180887.78	5291801.66	Метод спутниковых геодезических измерений (определений)	$Mt = \sqrt{\Delta \Sigma \int \pm \frac{1}{4} \frac{1}{2} \frac{3}{4} 123 n}$	-
н428У	-	-	5180892.04	5291801.16	Метод спутниковых геодезических измерений (определений)	$Mt = \sqrt{\Delta \Sigma \int \pm \frac{1}{4} \frac{1}{2} \frac{3}{4} 123 n}$	-
н427У	-	-	5180901.17	5291798.67	Метод спутниковых геодезических измерений (определений)	$Mt = \sqrt{\Delta \Sigma \int \pm \frac{1}{4} \frac{1}{2} \frac{3}{4} 123 n}$	-
н426У	-	-	5180902.00	5291805.04	Метод спутниковых геодезических измерений (определений)	$Mt = \sqrt{\Delta \Sigma \int \pm \frac{1}{4} \frac{1}{2} \frac{3}{4} 123 n}$	-
н1343У	-	-	5180902.35	5291807.87	Метод спутниковых геодезических измерений (определений)	$Mt = \sqrt{\Delta \Sigma \int \pm \frac{1}{4} \frac{1}{2} \frac{3}{4} 123 n}$	-
2. Сведения о частях границ уточняемого земельного участка с кадастровым номером 96:01:0002959:82 :							
Обозначение части границ		Горизонтальное проложение (S), м	Описание прохождения части границ	Сведения о согласовании местоположения границ (согласовано/спорное)			
от т.	до т.						
1	2	3	4	5			
н1343У	н1342У	3.55	-	-			
н1342У	н727У	4.68	-	-			
н727У	н726У	6.47	-	-			
н726У	н725У	2.48	-	-			

**2. Сведения о частях границ уточняемого земельного участка с кадастровым номером 96:01:0002959:82 :**

Обозначение части границ		Горизонтальное проложение (S), м	Описание прохождения части границ	Сведения о согласовании местоположения границ (согласовано/спорное)
от т.	до т.			
1	2	3	4	5
н725У	н724У	16.83	-	-
н724У	н723У	12.97	-	-
н723У	н435У	25.94	-	-
н435У	н434У	2.40	-	-
н434У	н433У	5.90	-	-
н433У	н432У	8.43	-	-
н432У	н431У	4.27	-	-
н431У	н430У	6.23	-	-
н430У	н429У	2.09	-	-
н429У	н428У	4.29	-	-
н428У	н427У	9.46	-	-
н427У	н426У	6.42	-	-
н426У	н1343У	2.85	-	-

**3. Сведения о характеристиках уточняемого земельного участка с кадастровым номером 96:01:0002959:82 :**

№ п/п	Наименование характеристики земельного участка	Значение характеристики
1	2	3
1.	Адрес земельного участка	-
1.1.	Сведения о местоположении земельного участка (при отсутствии адреса) в структурированном в соответствии с федеральной информационной адресной системой виде	-
1.2.	Дополнительные сведения о местоположении земельного участка	-
2.	Площадь земельного участка ± величина погрешности определения (вычисления) площади ( $P \pm \Delta P$ ), м <sup>2</sup>	684 ± 9
3.	Формула, примененная для вычисления предельной погрешности определения площади земельного участка, с подставленными значениями и итоговые (вычисленные) значения ( $\Delta P$ ), м <sup>2</sup>	$\Delta P = 3.5 * M_t * \sqrt{P} = 3.5 * 0,1 * \sqrt{684} = 9$
4.	Площадь земельного участка согласно сведениям Единого государственного реестра недвижимости (Р <sub>кад</sub> ), м <sup>2</sup>	685
5.	Оценка расхождения Р и Р <sub>кад</sub> (Р - Р <sub>кад</sub> ), м <sup>2</sup>	1
6.	Предельные минимальный и максимальный размеры земельного участка (Р <sub>мин</sub> и Р <sub>макс</sub> ), м <sup>2</sup>	- -
7.	Вид (виды) разрешенного использования	-
7.1.	Дополнительные сведения об использовании земельного участка	-
8.	Кадастровый или иной государственный учетный номер (инвентарный) здания, сооружения, объекта незавершенного строительства, расположенного на земельном участке	96:01:0002959:419 96:01:0002959:420
9.	Сведения о земельных участках (землях общего пользования, территории общего пользования), посредством которых обеспечивается доступ	Земли общего пользования



**3. Сведения о характеристиках уточняемого земельного участка с кадастровым номером 96:01:0002959:82 :**

№ п/п	Наименование характеристики земельного участка	Значение характеристики
1	2	3
10.	Иные сведения	-

**4. Пояснения к сведениям об уточняемом земельном участке с кадастровым номером 96:01:0002959:82 :**

1.	-
----	---

## Сведения об уточняемых земельных участках

### 1. Сведения о характерных точках границы уточняемого земельного участка с кадастровым номером 96:01:0002959:83 :

Система координат СК-63, Зона 5

Зона №5

Обозначение характерных точек границ	Координаты, м				Метод определения координат	Формулы, примененные для расчета средней квадратической погрешности определения координат характерных точек границ (Mt), с подставленными в такие формулы значениями и итоговые (вычисленные) значения Mt, м	Описание закрепления точки
	содержатся в Едином государственном реестре недвижимости		определены в результате выполнения комплексных кадастровых работ				
	X	Y	X	Y			
1	2	3	4	5	6	7	8
						-	
н1711У	-	-	5180733.46	5291698.40	Метод спутниковых геодезических измерений (определений)	$Mt = \sqrt{\Delta \Sigma \int \pm \frac{1}{4} \frac{1}{2} \frac{3}{4} 123 n}$	-
н1712У	-	-	5180732.89	5291698.93	Метод спутниковых геодезических измерений (определений)	$Mt = \sqrt{\Delta \Sigma \int \pm \frac{1}{4} \frac{1}{2} \frac{3}{4} 123 n}$	-
н1713У	-	-	5180727.04	5291693.37	Метод спутниковых геодезических измерений (определений)	$Mt = \sqrt{\Delta \Sigma \int \pm \frac{1}{4} \frac{1}{2} \frac{3}{4} 123 n}$	-
н1714У	-	-	5180717.78	5291682.61	Метод спутниковых геодезических измерений (определений)	$Mt = \sqrt{\Delta \Sigma \int \pm \frac{1}{4} \frac{1}{2} \frac{3}{4} 123 n}$	-
н831У	-	-	5180671.95	5291625.10	Метод спутниковых геодезических измерений (определений)	$Mt = \sqrt{\Delta \Sigma \int \pm \frac{1}{4} \frac{1}{2} \frac{3}{4} 123 n}$	-
н830У	-	-	5180672.59	5291624.82	Метод спутниковых геодезических измерений (определений)	$Mt = \sqrt{\Delta \Sigma \int \pm \frac{1}{4} \frac{1}{2} \frac{3}{4} 123 n}$	-
н829У	-	-	5180720.74	5291614.67	Метод спутниковых геодезических измерений (определений)	$Mt = \sqrt{\Delta \Sigma \int \pm \frac{1}{4} \frac{1}{2} \frac{3}{4} 123 n}$	-
н1715У	-	-	5180726.05	5291617.87	Метод спутниковых геодезических измерений (определений)	$Mt = \sqrt{\Delta \Sigma \int \pm \frac{1}{4} \frac{1}{2} \frac{3}{4} 123 n}$	-
н1716У	-	-	5180729.24	5291629.44	Метод спутниковых геодезических измерений (определений)	$Mt = \sqrt{\Delta \Sigma \int \pm \frac{1}{4} \frac{1}{2} \frac{3}{4} 123 n}$	-
н1717У	-	-	5180729.44	5291630.58	Метод спутниковых геодезических измерений (определений)	$Mt = \sqrt{\Delta \Sigma \int \pm \frac{1}{4} \frac{1}{2} \frac{3}{4} 123 n}$	-

**1. Сведения о характерных точках границы уточняемого земельного участка с кадастровым номером 96:01:0002959:83 :**

Система координат СК-63, Зона 5					Зона № 5		
Обозначение характерных точек границ	Координаты, м				Метод определения координат	Формулы, примененные для расчета средней квадратической погрешности определения координат характерных точек границ (Mt), с подставленными в такие формулы значениями и итоговые (вычисленные) значения Mt, м	Описание закрепления точки
	содержатся в Едином государственном реестре недвижимости		определены в результате выполнения комплексных кадастровых работ				
	X	Y	X	Y			
1	2	3	4	5	6	7	8
н1718У	-	-	5180736.55	5291672.79	Метод спутниковых геодезических измерений (определений)	$Mt = \sqrt{\Delta \Sigma \int \pm \frac{1}{4} \frac{1}{2} \frac{3}{4} 123 n}$	-
н1719У	-	-	5180742.43	5291671.89	Метод спутниковых геодезических измерений (определений)	$Mt = \sqrt{\Delta \Sigma \int \pm \frac{1}{4} \frac{1}{2} \frac{3}{4} 123 n}$	-
н1720У	-	-	5180742.21	5291675.75	Метод спутниковых геодезических измерений (определений)	$Mt = \sqrt{\Delta \Sigma \int \pm \frac{1}{4} \frac{1}{2} \frac{3}{4} 123 n}$	-
н1721У	-	-	5180741.18	5291687.97	Метод спутниковых геодезических измерений (определений)	$Mt = \sqrt{\Delta \Sigma \int \pm \frac{1}{4} \frac{1}{2} \frac{3}{4} 123 n}$	-
н1722У	-	-	5180738.24	5291693.32	Метод спутниковых геодезических измерений (определений)	$Mt = \sqrt{\Delta \Sigma \int \pm \frac{1}{4} \frac{1}{2} \frac{3}{4} 123 n}$	-
н1711У	-	-	5180733.46	5291698.40	Метод спутниковых геодезических измерений (определений)	$Mt = \sqrt{\Delta \Sigma \int \pm \frac{1}{4} \frac{1}{2} \frac{3}{4} 123 n}$	-

**2. Сведения о частях границ уточняемого земельного участка с кадастровым номером 96:01:0002959:83 :**

Обозначение части границ		Горизонтальное проложение (S), м	Описание прохождения части границ	Сведения о согласовании местоположения границ (согласовано/спорное)
от т.	до т.			
1	2	3	4	5
н1711У	н1712У	0.78	-	-
н1712У	н1713У	8.07	-	-
н1713У	н1714У	14.20	-	-
н1714У	н831У	73.54	-	-
н831У	н830У	0.70	-	-
н830У	н829У	49.21	-	-
н829У	н1715У	6.20	-	-
н1715У	н1716У	12.00	-	-
н1716У	н1717У	1.16	-	-
н1717У	н1718У	42.80	-	-

<b>2. Сведения о частях границ уточняемого земельного участка с кадастровым номером 96:01:0002959:83 :</b>				
Обозначение части границ		Горизонтальное проложение (S), м	Описание прохождения части границ	Сведения о согласовании местоположения границ (согласовано/спорное)
от т.	до т.			
1	2	3	4	5
н1718У	н1719У	5.95	-	-
н1719У	н1720У	3.87	-	-
н1720У	н1721У	12.26	-	-
н1721У	н1722У	6.10	-	-
н1722У	н1711У	6.98	-	-
<b>3. Сведения о характеристиках уточняемого земельного участка с кадастровым номером 96:01:0002959:83 :</b>				
№ п/п	Наименование характеристики земельного участка	Значение характеристики		
1	2	3		
1.	Адрес земельного участка	-		
1.1.	Сведения о местоположении земельного участка (при отсутствии адреса) в структурированном в соответствии с федеральной информационной адресной системой виде	-		
1.2.	Дополнительные сведения о местоположении земельного участка	-		
2.	Площадь земельного участка ± величина погрешности определения (вычисления) площади ( $P \pm \Delta P$ ), м <sup>2</sup>	2800 ± 19		
3.	Формула, примененная для вычисления предельной погрешности определения площади земельного участка, с подставленными значениями и итоговые (вычисленные) значения ( $\Delta P$ ), м <sup>2</sup>	$\Delta P = 3.5 * M_t * \sqrt{P} = 3.5 * 0,1 * \sqrt{2800} = 19$		
4.	Площадь земельного участка согласно сведениям Единого государственного реестра недвижимости (Р <sub>кад</sub> ), м <sup>2</sup>	2792		
5.	Оценка расхождения Р и Р <sub>кад</sub> (Р - Р <sub>кад</sub> ), м <sup>2</sup>	8		
6.	Предельные минимальный и максимальный размеры земельного участка (Р <sub>мин</sub> и Р <sub>макс</sub> ), м <sup>2</sup>	-		
7.	Вид (виды) разрешенного использования	-		
7.1.	Дополнительные сведения об использовании земельного участка	-		
8.	Кадастровый или иной государственный учетный номер (инвентарный) здания, сооружения, объекта незавершенного строительства, расположенного на земельном участке	96:01:0002959:399 96:01:0002959:401		
9.	Сведения о земельных участках (землях общего пользования, территории общего пользования), посредством которых обеспечивается доступ	Земли общего пользования		
10.	Иные сведения	-		
<b>4. Пояснения к сведениям об уточняемом земельном участке с кадастровым номером 96:01:0002959:83 :</b>				
1.	-			

## Сведения об уточняемых земельных участках

### 1. Сведения о характерных точках границы уточняемого земельного участка с кадастровым номером 96:01:0002959:84 :

Система координат СК-63, Зона 5

Зона №5

Обозначение характерных точек границ	Координаты, м				Метод определения координат	Формулы, примененные для расчета средней квадратической погрешности определения координат характерных точек границ (Mt), с подставленными в такие формулы значениями и итоговые (вычисленные) значения Mt, м	Описание закрепления точки
	содержатся в Едином государственном реестре недвижимости		определены в результате выполнения комплексных кадастровых работ				
	X	Y	X	Y			
1	2	3	4	5	6	7	8
						-	
н1711У	-	-	5180733.46	5291698.40	Метод спутниковых геодезических измерений (определений)	$Mt = \sqrt{\Delta \Sigma \int \pm \frac{1}{4} \frac{1}{2} \frac{3}{4} 123 n}$	-
н1722У	-	-	5180738.24	5291693.32	Метод спутниковых геодезических измерений (определений)	$Mt = \sqrt{\Delta \Sigma \int \pm \frac{1}{4} \frac{1}{2} \frac{3}{4} 123 n}$	-
н1721У	-	-	5180741.18	5291687.97	Метод спутниковых геодезических измерений (определений)	$Mt = \sqrt{\Delta \Sigma \int \pm \frac{1}{4} \frac{1}{2} \frac{3}{4} 123 n}$	-
н1720У	-	-	5180742.21	5291675.75	Метод спутниковых геодезических измерений (определений)	$Mt = \sqrt{\Delta \Sigma \int \pm \frac{1}{4} \frac{1}{2} \frac{3}{4} 123 n}$	-
н1719У	-	-	5180742.43	5291671.89	Метод спутниковых геодезических измерений (определений)	$Mt = \sqrt{\Delta \Sigma \int \pm \frac{1}{4} \frac{1}{2} \frac{3}{4} 123 n}$	-
н1718У	-	-	5180736.55	5291672.79	Метод спутниковых геодезических измерений (определений)	$Mt = \sqrt{\Delta \Sigma \int \pm \frac{1}{4} \frac{1}{2} \frac{3}{4} 123 n}$	-
н1717У	-	-	5180729.44	5291630.58	Метод спутниковых геодезических измерений (определений)	$Mt = \sqrt{\Delta \Sigma \int \pm \frac{1}{4} \frac{1}{2} \frac{3}{4} 123 n}$	-
н1716У	-	-	5180729.24	5291629.44	Метод спутниковых геодезических измерений (определений)	$Mt = \sqrt{\Delta \Sigma \int \pm \frac{1}{4} \frac{1}{2} \frac{3}{4} 123 n}$	-
н1715У	-	-	5180726.05	5291617.87	Метод спутниковых геодезических измерений (определений)	$Mt = \sqrt{\Delta \Sigma \int \pm \frac{1}{4} \frac{1}{2} \frac{3}{4} 123 n}$	-
н829У	-	-	5180720.74	5291614.67	Метод спутниковых геодезических измерений (определений)	$Mt = \sqrt{\Delta \Sigma \int \pm \frac{1}{4} \frac{1}{2} \frac{3}{4} 123 n}$	-

1. Сведения о характерных точках границы уточняемого земельного участка с кадастровым номером 96:01:0002959:84 :							
Система координат СК-63, Зона 5							Зона № 5
Обозначение характерных точек границ	Координаты, м				Метод определения координат	Формулы, примененные для расчета средней квадратической погрешности определения координат характерных точек границ (Mt), с подставленными в такие формулы значениями и итоговые (вычисленные) значения Mt, м	Описание закрепления точки
	содержатся в Едином государственном реестре недвижимости		определены в результате выполнения комплексных кадастровых работ				
	X	Y	X	Y			
1	2	3	4	5	6	7	8
н828У	-	-	5180763.89	5291606.29	Метод спутниковых геодезических измерений (определений)	$Mt = \sqrt{\Delta \Sigma \int \pm \frac{1}{4} \frac{1}{2} \frac{3}{4} 123 n}$	-
н827У	-	-	5180768.49	5291605.88	Метод спутниковых геодезических измерений (определений)	$Mt = \sqrt{\Delta \Sigma \int \pm \frac{1}{4} \frac{1}{2} \frac{3}{4} 123 n}$	-
н826У	-	-	5180774.85	5291609.19	Метод спутниковых геодезических измерений (определений)	$Mt = \sqrt{\Delta \Sigma \int \pm \frac{1}{4} \frac{1}{2} \frac{3}{4} 123 n}$	-
н1723У	-	-	5180777.30	5291627.76	Метод спутниковых геодезических измерений (определений)	$Mt = \sqrt{\Delta \Sigma \int \pm \frac{1}{4} \frac{1}{2} \frac{3}{4} 123 n}$	-
н1724У	-	-	5180780.48	5291652.46	Метод спутниковых геодезических измерений (определений)	$Mt = \sqrt{\Delta \Sigma \int \pm \frac{1}{4} \frac{1}{2} \frac{3}{4} 123 n}$	-
н1725У	-	-	5180778.42	5291677.83	Метод спутниковых геодезических измерений (определений)	$Mt = \sqrt{\Delta \Sigma \int \pm \frac{1}{4} \frac{1}{2} \frac{3}{4} 123 n}$	-
н1726У	-	-	5180776.75	5291703.21	Метод спутниковых геодезических измерений (определений)	$Mt = \sqrt{\Delta \Sigma \int \pm \frac{1}{4} \frac{1}{2} \frac{3}{4} 123 n}$	-
н1727У	-	-	5180780.20	5291703.48	Метод спутниковых геодезических измерений (определений)	$Mt = \sqrt{\Delta \Sigma \int \pm \frac{1}{4} \frac{1}{2} \frac{3}{4} 123 n}$	-
н1728У	-	-	5180779.80	5291708.84	Метод спутниковых геодезических измерений (определений)	$Mt = \sqrt{\Delta \Sigma \int \pm \frac{1}{4} \frac{1}{2} \frac{3}{4} 123 n}$	-
н1729У	-	-	5180779.59	5291712.05	Метод спутниковых геодезических измерений (определений)	$Mt = \sqrt{\Delta \Sigma \int \pm \frac{1}{4} \frac{1}{2} \frac{3}{4} 123 n}$	-
н1730У	-	-	5180779.54	5291712.65	Метод спутниковых геодезических измерений (определений)	$Mt = \sqrt{\Delta \Sigma \int \pm \frac{1}{4} \frac{1}{2} \frac{3}{4} 123 n}$	-

1. Сведения о характерных точках границы уточняемого земельного участка с кадастровым номером 96:01:0002959:84 :							
Система координат СК-63, Зона 5							Зона № 5
Обозначение характерных точек границ	Координаты, м				Метод определения координат	Формулы, примененные для расчета средней квадратической погрешности определения координат характерных точек границ (Mt), с подставленными в такие формулы значениями и итоговые (вычисленные) значения Mt, м	Описание закрепления точки
	содержатся в Едином государственном реестре недвижимости		определены в результате выполнения комплексных кадастровых работ				
	X	Y	X	Y			
1	2	3	4	5	6	7	8
н1731У	-	-	5180779.12	5291712.57	Метод спутниковых геодезических измерений (определений)	$Mt = \sqrt{\Delta \Sigma \int \pm 1/4 1/2 3/4 123 n}$	-
н1732У	-	-	5180771.74	5291711.18	Метод спутниковых геодезических измерений (определений)	$Mt = \sqrt{\Delta \Sigma \int \pm 1/4 1/2 3/4 123 n}$	-
н1733У	-	-	5180745.45	5291707.63	Метод спутниковых геодезических измерений (определений)	$Mt = \sqrt{\Delta \Sigma \int \pm 1/4 1/2 3/4 123 n}$	-
н1711У	-	-	5180733.46	5291698.40	Метод спутниковых геодезических измерений (определений)	$Mt = \sqrt{\Delta \Sigma \int \pm 1/4 1/2 3/4 123 n}$	-
2. Сведения о частях границ уточняемого земельного участка с кадастровым номером 96:01:0002959:84 :							
Обозначение части границ		Горизонтальное проложение (S), м	Описание прохождения части границ	Сведения о согласовании местоположения границ (согласовано/спорное)			
от т.	до т.						
1	2	3	4	5			
н1711У	н1722У	6.98	-	-			
н1722У	н1721У	6.10	-	-			
н1721У	н1720У	12.26	-	-			
н1720У	н1719У	3.87	-	-			
н1719У	н1718У	5.95	-	-			
н1718У	н1717У	42.80	-	-			
н1717У	н1716У	1.16	-	-			
н1716У	н1715У	12.00	-	-			
н1715У	н829У	6.20	-	-			
н829У	н828У	43.96	-	-			
н828У	н827У	4.62	-	-			
н827У	н826У	7.17	-	-			
н826У	н1723У	18.73	-	-			
н1723У	н1724У	24.90	-	-			
н1724У	н1725У	25.45	-	-			
н1725У	н1726У	25.43	-	-			

<b>2. Сведения о частях границ уточняемого земельного участка с кадастровым номером 96:01:0002959:84 :</b>				
Обозначение части границ		Горизонтальное проложение (S), м	Описание прохождения части границ	Сведения о согласовании местоположения границ (согласовано/спорное)
от т.	до т.			
1	2	3	4	5
н1726У	н1727У	3.46	-	-
н1727У	н1728У	5.37	-	-
н1728У	н1729У	3.22	-	-
н1729У	н1730У	0.60	-	-
н1730У	н1731У	0.43	-	-
н1731У	н1732У	7.51	-	-
н1732У	н1733У	26.53	-	-
н1733У	н1711У	15.13	-	-
<b>3. Сведения о характеристиках уточняемого земельного участка с кадастровым номером 96:01:0002959:84 :</b>				
№ п/п	Наименование характеристики земельного участка	Значение характеристики		
1	2	3		
1.	Адрес земельного участка	-		
1.1.	Сведения о местоположении земельного участка (при отсутствии адреса) в структурированном в соответствии с федеральной информационной адресной системой виде	-		
1.2.	Дополнительные сведения о местоположении земельного участка	-		
2.	Площадь земельного участка ± величина погрешности определения (вычисления) площади (P ± ΔP), м2	4419 ± 23		
3.	Формула, примененная для вычисления предельной погрешности определения площади земельного участка, с подставленными значениями и итоговые (вычисленные) значения (ΔP), м2	$\Delta P = 3.5 * M_t * \sqrt{P} = 3.5 * 0,1 * \sqrt{4419} = 23$		
4.	Площадь земельного участка согласно сведениям Единого государственного реестра недвижимости (P <sub>кад</sub> ), м2	4411		
5.	Оценка расхождения P и P <sub>кад</sub> (P - P <sub>кад</sub> ), м2	8		
6.	Предельные минимальный и максимальный размеры земельного участка (P <sub>мин</sub> и P <sub>макс</sub> ), м2	-		
7.	Вид (виды) разрешенного использования	-		
7.1.	Дополнительные сведения об использовании земельного участка	-		
8.	Кадастровый или иной государственный учетный номер (инвентарный) здания, сооружения, объекта незавершенного строительства, расположенного на земельном участке	96:01:0002959:399 96:01:0002959:400 96:01:0002959:401 96:01:0002959:621		
9.	Сведения о земельных участках (землях общего пользования, территории общего пользования), посредством которых обеспечивается доступ	Земли общего пользования		
10.	Иные сведения	-		
<b>4. Пояснения к сведениям об уточняемом земельном участке с кадастровым номером 96:01:0002959:84 :</b>				
1.	-			



## Сведения об уточняемых земельных участках

### 1. Сведения о характерных точках границы уточняемого земельного участка с кадастровым номером 96:01:0002959:86 :

Система координат СК-63, Зона 5

Зона №5

Обозначение характерных точек границ	Координаты, м				Метод определения координат	Формулы, примененные для расчета средней квадратической погрешности определения координат характерных точек границ (Mt), с подставленными в такие формулы значениями и итоговые (вычисленные) значения Mt, м	Описание закрепления точки
	содержатся в Едином государственном реестре недвижимости		определены в результате выполнения комплексных кадастровых работ				
	X	Y	X	Y			
1	2	3	4	5	6	7	8
						-	
н1734У	-	-	5180150.98	5291371.55	Метод спутниковых геодезических измерений (определений)	$Mt = \sqrt{\Delta \Sigma \int \pm \frac{1}{4} \frac{1}{2} \frac{3}{4} 123 n}$	-
н1735У	-	-	5180155.34	5291377.13	Метод спутниковых геодезических измерений (определений)	$Mt = \sqrt{\Delta \Sigma \int \pm \frac{1}{4} \frac{1}{2} \frac{3}{4} 123 n}$	-
н1736У	-	-	5180157.90	5291377.50	Метод спутниковых геодезических измерений (определений)	$Mt = \sqrt{\Delta \Sigma \int \pm \frac{1}{4} \frac{1}{2} \frac{3}{4} 123 n}$	-
н1737У	-	-	5180159.37	5291376.03	Метод спутниковых геодезических измерений (определений)	$Mt = \sqrt{\Delta \Sigma \int \pm \frac{1}{4} \frac{1}{2} \frac{3}{4} 123 n}$	-
н1738У	-	-	5180168.53	5291385.97	Метод спутниковых геодезических измерений (определений)	$Mt = \sqrt{\Delta \Sigma \int \pm \frac{1}{4} \frac{1}{2} \frac{3}{4} 123 n}$	-
н1739У	-	-	5180167.02	5291387.37	Метод спутниковых геодезических измерений (определений)	$Mt = \sqrt{\Delta \Sigma \int \pm \frac{1}{4} \frac{1}{2} \frac{3}{4} 123 n}$	-
н1740У	-	-	5180167.21	5291389.93	Метод спутниковых геодезических измерений (определений)	$Mt = \sqrt{\Delta \Sigma \int \pm \frac{1}{4} \frac{1}{2} \frac{3}{4} 123 n}$	-
н1741У	-	-	5180178.81	5291391.49	Метод спутниковых геодезических измерений (определений)	$Mt = \sqrt{\Delta \Sigma \int \pm \frac{1}{4} \frac{1}{2} \frac{3}{4} 123 n}$	-
н1742У	-	-	5180181.34	5291414.11	Метод спутниковых геодезических измерений (определений)	$Mt = \sqrt{\Delta \Sigma \int \pm \frac{1}{4} \frac{1}{2} \frac{3}{4} 123 n}$	-
н1743У	-	-	5180201.62	5291411.36	Метод спутниковых геодезических измерений (определений)	$Mt = \sqrt{\Delta \Sigma \int \pm \frac{1}{4} \frac{1}{2} \frac{3}{4} 123 n}$	-

1. Сведения о характерных точках границы уточняемого земельного участка с кадастровым номером 96:01:0002959:86 :							
Система координат СК-63, Зона 5							Зона № 5
Обозначение характерных точек границ	Координаты, м				Метод определения координат	Формулы, примененные для расчета средней квадратической погрешности определения координат характерных точек границ (Mt), с подставленными в такие формулы значениями и итоговые (вычисленные) значения Mt, м	Описание закрепления точки
	содержатся в Едином государственном реестре недвижимости		определены в результате выполнения комплексных кадастровых работ				
	X	Y	X	Y			
1	2	3	4	5	6	7	8
н1744У	-	-	5180230.68	5291407.63	Метод спутниковых геодезических измерений (определений)	$Mt = \sqrt{\Delta \Sigma \int \pm 1/4 1/2 3/4 123 n}$	-
н1745У	-	-	5180241.08	5291406.32	Метод спутниковых геодезических измерений (определений)	$Mt = \sqrt{\Delta \Sigma \int \pm 1/4 1/2 3/4 123 n}$	-
н1690У	-	-	5180246.22	5291445.48	Метод спутниковых геодезических измерений (определений)	$Mt = \sqrt{\Delta \Sigma \int \pm 1/4 1/2 3/4 123 n}$	-
н1699У	-	-	5180244.65	5291445.68	Метод спутниковых геодезических измерений (определений)	$Mt = \sqrt{\Delta \Sigma \int \pm 1/4 1/2 3/4 123 n}$	-
н1698У	-	-	5180247.69	5291469.41	Метод спутниковых геодезических измерений (определений)	$Mt = \sqrt{\Delta \Sigma \int \pm 1/4 1/2 3/4 123 n}$	-
н1697У	-	-	5180251.79	5291502.26	Метод спутниковых геодезических измерений (определений)	$Mt = \sqrt{\Delta \Sigma \int \pm 1/4 1/2 3/4 123 n}$	-
н1696У	-	-	5180202.38	5291509.72	Метод спутниковых геодезических измерений (определений)	$Mt = \sqrt{\Delta \Sigma \int \pm 1/4 1/2 3/4 123 n}$	-
н1695У	-	-	5180202.86	5291513.67	Метод спутниковых геодезических измерений (определений)	$Mt = \sqrt{\Delta \Sigma \int \pm 1/4 1/2 3/4 123 n}$	-
н1694У	-	-	5180205.40	5291534.30	Метод спутниковых геодезических измерений (определений)	$Mt = \sqrt{\Delta \Sigma \int \pm 1/4 1/2 3/4 123 n}$	-
н1693У	-	-	5180206.61	5291534.16	Метод спутниковых геодезических измерений (определений)	$Mt = \sqrt{\Delta \Sigma \int \pm 1/4 1/2 3/4 123 n}$	-
н1692У	-	-	5180207.68	5291543.26	Метод спутниковых геодезических измерений (определений)	$Mt = \sqrt{\Delta \Sigma \int \pm 1/4 1/2 3/4 123 n}$	-

1. Сведения о характерных точках границы уточняемого земельного участка с кадастровым номером 96:01:0002959:86 :							
Система координат СК-63, Зона 5							Зона № 5
Обозначение характерных точек границ	Координаты, м				Метод определения координат	Формулы, примененные для расчета средней квадратической погрешности определения координат характерных точек границ (Mt), с подставленными в такие формулы значениями и итоговые (вычисленные) значения Mt, м	Описание закрепления точки
	содержатся в Едином государственном реестре недвижимости		определены в результате выполнения комплексных кадастровых работ				
	X	Y	X	Y			
1	2	3	4	5	6	7	8
н1691У	-	-	5180205.02	5291543.58	Метод спутниковых геодезических измерений (определений)	$Mt = \sqrt{\Delta \Sigma \int \pm 1/4 1/2 3/4 123 n}$	-
н1356У	-	-	5180207.68	5291567.33	Метод спутниковых геодезических измерений (определений)	$Mt = \sqrt{\Delta \Sigma \int \pm 1/4 1/2 3/4 123 n}$	-
н1355У	-	-	5180209.03	5291579.60	Метод спутниковых геодезических измерений (определений)	$Mt = \sqrt{\Delta \Sigma \int \pm 1/4 1/2 3/4 123 n}$	-
н242У	-	-	5180192.95	5291579.69	Метод спутниковых геодезических измерений (определений)	$Mt = \sqrt{\Delta \Sigma \int \pm 1/4 1/2 3/4 123 n}$	-
н241У	-	-	5180149.57	5291579.99	Метод спутниковых геодезических измерений (определений)	$Mt = \sqrt{\Delta \Sigma \int \pm 1/4 1/2 3/4 123 n}$	-
н1346У	-	-	5180145.95	5291543.41	Метод спутниковых геодезических измерений (определений)	$Mt = \sqrt{\Delta \Sigma \int \pm 1/4 1/2 3/4 123 n}$	-
н1354У	-	-	5180137.45	5291543.95	Метод спутниковых геодезических измерений (определений)	$Mt = \sqrt{\Delta \Sigma \int \pm 1/4 1/2 3/4 123 n}$	-
н1353У	-	-	5180130.01	5291543.51	Метод спутниковых геодезических измерений (определений)	$Mt = \sqrt{\Delta \Sigma \int \pm 1/4 1/2 3/4 123 n}$	-
н1352У	-	-	5180123.09	5291541.76	Метод спутниковых геодезических измерений (определений)	$Mt = \sqrt{\Delta \Sigma \int \pm 1/4 1/2 3/4 123 n}$	-
н1351У	-	-	5180115.42	5291538.42	Метод спутниковых геодезических измерений (определений)	$Mt = \sqrt{\Delta \Sigma \int \pm 1/4 1/2 3/4 123 n}$	-
н1350У	-	-	5180109.33	5291534.62	Метод спутниковых геодезических измерений (определений)	$Mt = \sqrt{\Delta \Sigma \int \pm 1/4 1/2 3/4 123 n}$	-

**1. Сведения о характерных точках границы уточняемого земельного участка с кадастровым номером 96:01:0002959:86 :**

Система координат СК-63, Зона 5					Зона № 5		
Обозначение характерных точек границ	Координаты, м				Метод определения координат	Формулы, примененные для расчета средней квадратической погрешности определения координат характерных точек границ (Mt), с подставленными в такие формулы значениями и итоговые (вычисленные) значения Mt, м	Описание закрепления точки
	содержатся в Едином государственном реестре недвижимости		определены в результате выполнения комплексных кадастровых работ				
	X	Y	X	Y			
1	2	3	4	5	6	7	8
н1349У	-	-	5180103.32	5291529.11	Метод спутниковых геодезических измерений (определений)	$Mt = \sqrt{\Delta \Sigma \int \pm \frac{1}{4} \frac{1}{2} \frac{3}{4} 123 n}$	-
н1348У	-	-	5180101.70	5291524.35	Метод спутниковых геодезических измерений (определений)	$Mt = \sqrt{\Delta \Sigma \int \pm \frac{1}{4} \frac{1}{2} \frac{3}{4} 123 n}$	-
н1347У	-	-	5180090.25	5291524.15	Метод спутниковых геодезических измерений (определений)	$Mt = \sqrt{\Delta \Sigma \int \pm \frac{1}{4} \frac{1}{2} \frac{3}{4} 123 n}$	-
н1746У	-	-	5180089.73	5291516.58	Метод спутниковых геодезических измерений (определений)	$Mt = \sqrt{\Delta \Sigma \int \pm \frac{1}{4} \frac{1}{2} \frac{3}{4} 123 n}$	-
н1747У	-	-	5180078.66	5291433.71	Метод спутниковых геодезических измерений (определений)	$Mt = \sqrt{\Delta \Sigma \int \pm \frac{1}{4} \frac{1}{2} \frac{3}{4} 123 n}$	-
н1748У	-	-	5180072.04	5291374.06	Метод спутниковых геодезических измерений (определений)	$Mt = \sqrt{\Delta \Sigma \int \pm \frac{1}{4} \frac{1}{2} \frac{3}{4} 123 n}$	-
н1734У	-	-	5180150.98	5291371.55	Метод спутниковых геодезических измерений (определений)	$Mt = \sqrt{\Delta \Sigma \int \pm \frac{1}{4} \frac{1}{2} \frac{3}{4} 123 n}$	-

**2. Сведения о частях границ уточняемого земельного участка с кадастровым номером 96:01:0002959:86 :**

Обозначение части границ		Горизонтальное проложение (S), м	Описание прохождения части границ	Сведения о согласовании местоположения границ (согласовано/спорное)
от т.	до т.			
1	2	3	4	5
н1734У	н1735У	7.08	-	-
н1735У	н1736У	2.59	-	-
н1736У	н1737У	2.08	-	-
н1737У	н1738У	13.52	-	-
н1738У	н1739У	2.06	-	-
н1739У	н1740У	2.57	-	-
н1740У	н1741У	11.70	-	-

**2. Сведения о частях границ уточняемого земельного участка с кадастровым номером 96:01:0002959:86 :**

Обозначение части границ		Горизонтальное проложение (S), м	Описание прохождения части границ	Сведения о согласовании местоположения границ (согласовано/спорное)
от т.	до т.			
1	2	3	4	5
н1741У	н1742У	22.76	-	-
н1742У	н1743У	20.47	-	-
н1743У	н1744У	29.30	-	-
н1744У	н1745У	10.48	-	-
н1745У	н1690У	39.50	-	-
н1690У	н1699У	1.58	-	-
н1699У	н1698У	23.92	-	-
н1698У	н1697У	33.10	-	-
н1697У	н1696У	49.97	-	-
н1696У	н1695У	3.98	-	-
н1695У	н1694У	20.79	-	-
н1694У	н1693У	1.22	-	-
н1693У	н1692У	9.16	-	-
н1692У	н1691У	2.68	-	-
н1691У	н1356У	23.90	-	-
н1356У	н1355У	12.34	-	-
н1355У	н242У	16.08	-	-
н242У	н241У	43.38	-	-
н241У	н1346У	36.76	-	-
н1346У	н1354У	8.52	-	-
н1354У	н1353У	7.45	-	-
н1353У	н1352У	7.14	-	-
н1352У	н1351У	8.37	-	-
н1351У	н1350У	7.18	-	-
н1350У	н1349У	8.15	-	-
н1349У	н1348У	5.03	-	-
н1348У	н1347У	11.45	-	-
н1347У	н1746У	7.59	-	-
н1746У	н1747У	83.61	-	-
н1747У	н1748У	60.02	-	-
н1748У	н1734У	78.98	-	-

**3. Сведения о характеристиках уточняемого земельного участка с кадастровым номером 96:01:0002959:86 :**

№ п/п	Наименование характеристики земельного участка	Значение характеристики
1	2	3
1.	Адрес земельного участка	-
1.1.	Сведения о местоположении земельного участка (при отсутствии адреса) в структурированном в соответствии с федеральной информационной адресной системой виде	-

<b>3. Сведения о характеристиках уточняемого земельного участка с кадастровым номером 96:01:0002959:86 :</b>		
<b>№ п/п</b>	<b>Наименование характеристики земельного участка</b>	<b>Значение характеристики</b>
<b>1</b>	<b>2</b>	<b>3</b>
1.2.	Дополнительные сведения о местоположении земельного участка	-
2.	Площадь земельного участка $\pm$ величина погрешности определения (вычисления) площади ( $P \pm \Delta P$ ), м <sup>2</sup>	25504 $\pm$ 56
3.	Формула, примененная для вычисления предельной погрешности определения площади земельного участка, с подставленными значениями и итоговые (вычисленные) значения ( $\Delta P$ ), м <sup>2</sup>	$\Delta P = 3.5 * M_t * \sqrt{P} = 3.5 * 0,1 * \sqrt{25504} = 56$
4.	Площадь земельного участка согласно сведениям Единого государственного реестра недвижимости ( $P_{\text{кад}}$ ), м <sup>2</sup>	25504
5.	Оценка расхождения $P$ и $P_{\text{кад}}$ ( $P - P_{\text{кад}}$ ), м <sup>2</sup>	-
6.	Предельные минимальный и максимальный размеры земельного участка ( $P_{\text{мин}}$ и $P_{\text{макс}}$ ), м <sup>2</sup>	- -
7.	Вид (виды) разрешенного использования	-
7.1.	Дополнительные сведения об использовании земельного участка	-
8.	Кадастровый или иной государственный учетный номер (инвентарный) здания, сооружения, объекта незавершенного строительства, расположенного на земельном участке	96:01:0002959:266 96:01:0002959:321 96:01:0002959:320
9.	Сведения о земельных участках (землях общего пользования, территории общего пользования), посредством которых обеспечивается доступ	Земли общего пользования
10.	Иные сведения	-
<b>4. Пояснения к сведениям об уточняемом земельном участке с кадастровым номером 96:01:0002959:86 :</b>		
1.	-	

## Сведения об уточняемых земельных участках

### 1. Сведения о характерных точках границы уточняемого земельного участка с кадастровым номером 96:01:0002959:88 :

Система координат СК-63, Зона 5

Зона №5

Обозначение характерных точек границ	Координаты, м				Метод определения координат	Формулы, примененные для расчета средней квадратической погрешности определения координат характерных точек границ (Mt), с подставленными в такие формулы значениями и итоговые (вычисленные) значения Mt, м	Описание закрепления точки
	содержатся в Едином государственном реестре недвижимости		определены в результате выполнения комплексных работ				
	X	Y	X	Y			
1	2	3	4	5	6	7	8
						-	
н1561У	-	-	5180361.28	5291404.89	Метод спутниковых геодезических измерений (определений)	$Mt = \sqrt{\Delta \Sigma \int \pm \frac{1}{4} \frac{1}{2} \frac{3}{4} 123 n}$	-
н1749У	-	-	5180361.23	5291405.66	Метод спутниковых геодезических измерений (определений)	$Mt = \sqrt{\Delta \Sigma \int \pm \frac{1}{4} \frac{1}{2} \frac{3}{4} 123 n}$	-
н1560У	-	-	5180360.64	5291426.56	Метод спутниковых геодезических измерений (определений)	$Mt = \sqrt{\Delta \Sigma \int \pm \frac{1}{4} \frac{1}{2} \frac{3}{4} 123 n}$	-
н1688У	-	-	5180354.26	5291426.35	Метод спутниковых геодезических измерений (определений)	$Mt = \sqrt{\Delta \Sigma \int \pm \frac{1}{4} \frac{1}{2} \frac{3}{4} 123 n}$	-
н1687У	-	-	5180344.34	5291425.75	Метод спутниковых геодезических измерений (определений)	$Mt = \sqrt{\Delta \Sigma \int \pm \frac{1}{4} \frac{1}{2} \frac{3}{4} 123 n}$	-
н1686У	-	-	5180344.67	5291422.36	Метод спутниковых геодезических измерений (определений)	$Mt = \sqrt{\Delta \Sigma \int \pm \frac{1}{4} \frac{1}{2} \frac{3}{4} 123 n}$	-
н1685У	-	-	5180338.76	5291421.80	Метод спутниковых геодезических измерений (определений)	$Mt = \sqrt{\Delta \Sigma \int \pm \frac{1}{4} \frac{1}{2} \frac{3}{4} 123 n}$	-
н1684У	-	-	5180338.71	5291422.32	Метод спутниковых геодезических измерений (определений)	$Mt = \sqrt{\Delta \Sigma \int \pm \frac{1}{4} \frac{1}{2} \frac{3}{4} 123 n}$	-
н1683У	-	-	5180334.89	5291422.08	Метод спутниковых геодезических измерений (определений)	$Mt = \sqrt{\Delta \Sigma \int \pm \frac{1}{4} \frac{1}{2} \frac{3}{4} 123 n}$	-
н1682У	-	-	5180335.35	5291404.09	Метод спутниковых геодезических измерений (определений)	$Mt = \sqrt{\Delta \Sigma \int \pm \frac{1}{4} \frac{1}{2} \frac{3}{4} 123 n}$	-

1. Сведения о характерных точках границы уточняемого земельного участка с кадастровым номером 96:01:0002959:88 :							
Система координат СК-63, Зона 5							Зона № 5
Обозначение характерных точек границ	Координаты, м				Метод определения координат	Формулы, примененные для расчета средней квадратической погрешности определения координат характерных точек границ (Mt), с подставленными в такие формулы значениями и итоговые (вычисленные) значения Mt, м	Описание закрепления точки
	содержатся в Едином государственном реестре недвижимости		определены в результате выполнения комплексных кадастровых работ				
	X	Y	X	Y			
1	2	3	4	5	6	7	8
н1561У	-	-	5180361.28	5291404.89	Метод спутниковых геодезических измерений (определений)	$Mt = \sqrt{\Delta \Sigma \int \pm 1/4 \ 1/2 \ 3/4 \ 123 \ n}$	-
2. Сведения о частях границ уточняемого земельного участка с кадастровым номером 96:01:0002959:88 :							
Обозначение части границ		Горизонтальное проложение (S), м	Описание прохождения части границ	Сведения о согласовании местоположения границ (согласовано/спорное)			
от т.	до т.						
1	2	3	4	5			
н1561У	н1749У	0.77	-	-			
н1749У	н1560У	20.91	-	-			
н1560У	н1688У	6.38	-	-			
н1688У	н1687У	9.94	-	-			
н1687У	н1686У	3.41	-	-			
н1686У	н1685У	5.94	-	-			
н1685У	н1684У	0.52	-	-			
н1684У	н1683У	3.83	-	-			
н1683У	н1682У	18.00	-	-			
н1682У	н1561У	25.94	-	-			
3. Сведения о характеристиках уточняемого земельного участка с кадастровым номером 96:01:0002959:88 :							
№ п/п	Наименование характеристики земельного участка		Значение характеристики				
1	2		3				
1.	Адрес земельного участка		-				
1.1.	Сведения о местоположении земельного участка (при отсутствии адреса) в структурированном в соответствии с федеральной информационной адресной системой виде		-				
1.2.	Дополнительные сведения о местоположении земельного участка		-				
2.	Площадь земельного участка ± величина погрешности определения (вычисления) площади (P ± ΔP), м2		523 ± 8				
3.	Формула, примененная для вычисления предельной погрешности определения площади земельного участка, с подставленными значениями и итоговые (вычисленные) значения (ΔP), м2		$\Delta P = 3.5 * Mt * \sqrt{P} = 3.5 * 0,1 * \sqrt{523} = 8$				
4.	Площадь земельного участка согласно сведениям Единого государственного реестра недвижимости (Pкад), м2		523				



**3. Сведения о характеристиках уточняемого земельного участка с кадастровым номером 96:01:0002959:88 :**

<b>№ п/п</b>	<b>Наименование характеристики земельного участка</b>	<b>Значение характеристики</b>
<b>1</b>	<b>2</b>	<b>3</b>
5.	Оценка расхождения Р и Ркад (Р - Ркад), м2	-
6.	Предельные минимальный и максимальный размеры земельного участка (Рмин и Рмакс), м2	- -
7.	Вид (виды) разрешенного использования	-
7.1.	Дополнительные сведения об использовании земельного участка	-
8.	Кадастровый или иной государственный учетный номер (инвентарный) здания, сооружения, объекта незавершенного строительства, расположенного на земельном участке	-
9.	Сведения о земельных участках (землях общего пользования, территории общего пользования), посредством которых обеспечивается доступ	Земли общего пользования
10.	Иные сведения	-

**4. Пояснения к сведениям об уточняемом земельном участке с кадастровым номером 96:01:0002959:88 :**

1.	-
----	---

## Сведения об уточняемых земельных участках

### 1. Сведения о характерных точках границы уточняемого земельного участка с кадастровым номером 96:01:0002959:89 :

Система координат СК-63, Зона 5

Зона №5

Обозначение характерных точек границ	Координаты, м				Метод определения координат	Формулы, примененные для расчета средней квадратической погрешности определения координат характерных точек границ (Mt), с подставленными в такие формулы значениями и итоговые (вычисленные) значения Mt, м	Описание закрепления точки
	содержатся в Едином государственном реестре недвижимости		определены в результате выполнения комплексных кадастровых работ				
	X	Y	X	Y			
1	2	3	4	5	6	7	8
						-	
н327У	-	-	5180765.03	5291380.51	Метод спутниковых геодезических измерений (определений)	$Mt = \sqrt{\Delta \Sigma \int \pm \frac{1}{4} \frac{1}{2} \frac{3}{4} 123 n}$	-
н326У	-	-	5180765.39	5291418.56	Метод спутниковых геодезических измерений (определений)	$Mt = \sqrt{\Delta \Sigma \int \pm \frac{1}{4} \frac{1}{2} \frac{3}{4} 123 n}$	-
н518У	-	-	5180760.60	5291418.55	Метод спутниковых геодезических измерений (определений)	$Mt = \sqrt{\Delta \Sigma \int \pm \frac{1}{4} \frac{1}{2} \frac{3}{4} 123 n}$	-
н517У	-	-	5180748.99	5291418.54	Метод спутниковых геодезических измерений (определений)	$Mt = \sqrt{\Delta \Sigma \int \pm \frac{1}{4} \frac{1}{2} \frac{3}{4} 123 n}$	-
н516У	-	-	5180737.38	5291418.18	Метод спутниковых геодезических измерений (определений)	$Mt = \sqrt{\Delta \Sigma \int \pm \frac{1}{4} \frac{1}{2} \frac{3}{4} 123 n}$	-
н515У	-	-	5180732.94	5291418.17	Метод спутниковых геодезических измерений (определений)	$Mt = \sqrt{\Delta \Sigma \int \pm \frac{1}{4} \frac{1}{2} \frac{3}{4} 123 n}$	-
н514У	-	-	5180680.69	5291418.09	Метод спутниковых геодезических измерений (определений)	$Mt = \sqrt{\Delta \Sigma \int \pm \frac{1}{4} \frac{1}{2} \frac{3}{4} 123 n}$	-
н513У	-	-	5180668.73	5291418.08	Метод спутниковых геодезических измерений (определений)	$Mt = \sqrt{\Delta \Sigma \int \pm \frac{1}{4} \frac{1}{2} \frac{3}{4} 123 n}$	-
н512У	-	-	5180668.74	5291413.28	Метод спутниковых геодезических измерений (определений)	$Mt = \sqrt{\Delta \Sigma \int \pm \frac{1}{4} \frac{1}{2} \frac{3}{4} 123 n}$	-
н511У	-	-	5180663.27	5291413.61	Метод спутниковых геодезических измерений (определений)	$Mt = \sqrt{\Delta \Sigma \int \pm \frac{1}{4} \frac{1}{2} \frac{3}{4} 123 n}$	-

1. Сведения о характерных точках границы уточняемого земельного участка с кадастровым номером 96:01:0002959:89 :							
Система координат СК-63, Зона 5							Зона № 5
Обозначение характерных точек границ	Координаты, м				Метод определения координат	Формулы, примененные для расчета средней квадратической погрешности определения координат характерных точек границ (Mt), с подставленными в такие формулы значениями и итоговые (вычисленные) значения Mt, м	Описание закрепления точки
	содержатся в Едином государственном реестре недвижимости		определены в результате выполнения комплексных кадастровых работ				
	X	Y	X	Y			
1	2	3	4	5	6	7	8
н510У	-	-	5180662.61	5291402.99	Метод спутниковых геодезических измерений (определений)	$Mt = \sqrt{\Delta \Sigma \int \pm \frac{1}{4} \frac{1}{2} \frac{3}{4} 123 n}$	-
н509У	-	-	5180657.82	5291403.33	Метод спутниковых геодезических измерений (определений)	$Mt = \sqrt{\Delta \Sigma \int \pm \frac{1}{4} \frac{1}{2} \frac{3}{4} 123 n}$	-
н508У	-	-	5180644.50	5291403.65	Метод спутниковых геодезических измерений (определений)	$Mt = \sqrt{\Delta \Sigma \int \pm \frac{1}{4} \frac{1}{2} \frac{3}{4} 123 n}$	-
н507У	-	-	5180645.22	5291380.01	Метод спутниковых геодезических измерений (определений)	$Mt = \sqrt{\Delta \Sigma \int \pm \frac{1}{4} \frac{1}{2} \frac{3}{4} 123 n}$	-
н1055У	-	-	5180690.90	5291379.14	Метод спутниковых геодезических измерений (определений)	$Mt = \sqrt{\Delta \Sigma \int \pm \frac{1}{4} \frac{1}{2} \frac{3}{4} 123 n}$	-
н1054У	-	-	5180690.44	5291343.21	Метод спутниковых геодезических измерений (определений)	$Mt = \sqrt{\Delta \Sigma \int \pm \frac{1}{4} \frac{1}{2} \frac{3}{4} 123 n}$	-
н1750У	-	-	5180695.14	5291343.08	Метод спутниковых геодезических измерений (определений)	$Mt = \sqrt{\Delta \Sigma \int \pm \frac{1}{4} \frac{1}{2} \frac{3}{4} 123 n}$	-
н1751У	-	-	5180701.97	5291342.75	Метод спутниковых геодезических измерений (определений)	$Mt = \sqrt{\Delta \Sigma \int \pm \frac{1}{4} \frac{1}{2} \frac{3}{4} 123 n}$	-
н918У	-	-	5180715.67	5291342.09	Метод спутниковых геодезических измерений (определений)	$Mt = \sqrt{\Delta \Sigma \int \pm \frac{1}{4} \frac{1}{2} \frac{3}{4} 123 n}$	-
н917У	-	-	5180715.72	5291354.91	Метод спутниковых геодезических измерений (определений)	$Mt = \sqrt{\Delta \Sigma \int \pm \frac{1}{4} \frac{1}{2} \frac{3}{4} 123 n}$	-
н916У	-	-	5180716.52	5291357.11	Метод спутниковых геодезических измерений (определений)	$Mt = \sqrt{\Delta \Sigma \int \pm \frac{1}{4} \frac{1}{2} \frac{3}{4} 123 n}$	-

**1. Сведения о характерных точках границы уточняемого земельного участка с кадастровым номером 96:01:0002959:89 :**

Система координат СК-63, Зона 5					Зона № 5		
Обозначение характерных точек границ	Координаты, м				Метод определения координат	Формулы, примененные для расчета средней квадратической погрешности определения координат характерных точек границ (Mt), с подставленными в такие формулы значениями и итоговые (вычисленные) значения Mt, м	Описание закрепления точки
	содержатся в Едином государственном реестре недвижимости		определены в результате выполнения комплексных кадастровых работ				
	X	Y	X	Y			
1	2	3	4	5	6	7	8
н915У	-	-	5180716.18	5291379.41	Метод спутниковых геодезических измерений (определений)	$Mt = \sqrt{\Delta \Sigma \int \pm \frac{1}{4} \frac{1}{2} \frac{3}{4} 123 n}$	-
н914У	-	-	5180719.00	5291379.48	Метод спутниковых геодезических измерений (определений)	$Mt = \sqrt{\Delta \Sigma \int \pm \frac{1}{4} \frac{1}{2} \frac{3}{4} 123 n}$	-
н913У	-	-	5180737.04	5291379.92	Метод спутниковых геодезических измерений (определений)	$Mt = \sqrt{\Delta \Sigma \int \pm \frac{1}{4} \frac{1}{2} \frac{3}{4} 123 n}$	-
н1226У	-	-	5180757.67	5291380.48	Метод спутниковых геодезических измерений (определений)	$Mt = \sqrt{\Delta \Sigma \int \pm \frac{1}{4} \frac{1}{2} \frac{3}{4} 123 n}$	-
н327У	-	-	5180765.03	5291380.51	Метод спутниковых геодезических измерений (определений)	$Mt = \sqrt{\Delta \Sigma \int \pm \frac{1}{4} \frac{1}{2} \frac{3}{4} 123 n}$	-

**2. Сведения о частях границ уточняемого земельного участка с кадастровым номером 96:01:0002959:89 :**

Обозначение части границ		Горизонтальное проложение (S), м	Описание прохождения части границ	Сведения о согласовании местоположения границ (согласовано/спорное)
от т.	до т.			
1	2	3	4	5
н327У	н326У	38.05	-	-
н326У	н518У	4.79	-	-
н518У	н517У	11.61	-	-
н517У	н516У	11.62	-	-
н516У	н515У	4.44	-	-
н515У	н514У	52.25	-	-
н514У	н513У	11.96	-	-
н513У	н512У	4.80	-	-
н512У	н511У	5.48	-	-
н511У	н510У	10.64	-	-
н510У	н509У	4.80	-	-
н509У	н508У	13.32	-	-
н508У	н507У	23.65	-	-

<b>2. Сведения о частях границ уточняемого земельного участка с кадастровым номером 96:01:0002959:89 :</b>				
Обозначение части границ		Горизонтальное проложение (S), м	Описание прохождения части границ	Сведения о согласовании местоположения границ (согласовано/спорное)
от т.	до т.			
1	2	3	4	5
н507У	н1055У	45.69	-	-
н1055У	н1054У	35.93	-	-
н1054У	н1750У	4.70	-	-
н1750У	н1751У	6.84	-	-
н1751У	н918У	13.72	-	-
н918У	н917У	12.82	-	-
н917У	н916У	2.34	-	-
н916У	н915У	22.30	-	-
н915У	н914У	2.82	-	-
н914У	н913У	18.05	-	-
н913У	н1226У	20.64	-	-
н1226У	н327У	7.36	-	-
<b>3. Сведения о характеристиках уточняемого земельного участка с кадастровым номером 96:01:0002959:89 :</b>				
№ п/п	Наименование характеристики земельного участка	Значение характеристики		
1	2	3		
1.	Адрес земельного участка	-		
1.1.	Сведения о местоположении земельного участка (при отсутствии адреса) в структурированном в соответствии с федеральной информационной адресной системой виде	-		
1.2.	Дополнительные сведения о местоположении земельного участка	-		
2.	Площадь земельного участка ± величина погрешности определения (вычисления) площади ( $P \pm \Delta P$ ), м <sup>2</sup>	5272 ± 25		
3.	Формула, примененная для вычисления предельной погрешности определения площади земельного участка, с подставленными значениями и итоговые (вычисленные) значения ( $\Delta P$ ), м <sup>2</sup>	$\Delta P = 3.5 * M_t * \sqrt{P} = 3.5 * 0,1 * \sqrt{5272} = 25$		
4.	Площадь земельного участка согласно сведениям Единого государственного реестра недвижимости ( $P_{\text{кад}}$ ), м <sup>2</sup>	5320		
5.	Оценка расхождения $P$ и $P_{\text{кад}}$ ( $P - P_{\text{кад}}$ ), м <sup>2</sup>	48		
6.	Предельные минимальный и максимальный размеры земельного участка ( $P_{\text{мин}}$ и $P_{\text{макс}}$ ), м <sup>2</sup>	-		
7.	Вид (виды) разрешенного использования	-		
7.1.	Дополнительные сведения об использовании земельного участка	-		
8.	Кадастровый или иной государственный учетный номер (инвентарный) здания, сооружения, объекта незавершенного строительства, расположенного на земельном участке	96:01:0002959:592 96:01:0002959:593		
9.	Сведения о земельных участках (землях общего пользования, территории общего пользования), посредством которых обеспечивается доступ	Земли общего пользования		
10.	Иные сведения	-		

**4. Пояснения к сведениям об уточняемом земельном участке с кадастровым номером 96:01:0002959:89 :**

1.

-

## Сведения об уточняемых земельных участках

### 1. Сведения о характерных точках границы уточняемого земельного участка с кадастровым номером 96:01:0002959:90 :

Система координат СК-63, Зона 5

Зона №5

Обозначение характерных точек границ	Координаты, м				Метод определения координат	Формулы, примененные для расчета средней квадратической погрешности определения координат характерных точек границ (Mt), с подставленными в такие формулы значениями и итоговые (вычисленные) значения Mt, м	Описание закрепления точки
	содержатся в Едином государственном реестре недвижимости		определены в результате выполнения комплексных работ				
	X	Y	X	Y			
1	2	3	4	5	6	7	8
						-	
н1573У	-	-	5180344.96	5291359.61	Метод спутниковых геодезических измерений (определений)	$Mt = \sqrt{\Delta \Sigma \int \pm \frac{1}{4} \frac{1}{2} \frac{3}{4} 123 n}$	-
н1572У	-	-	5180345.66	5291371.47	Метод спутниковых геодезических измерений (определений)	$Mt = \sqrt{\Delta \Sigma \int \pm \frac{1}{4} \frac{1}{2} \frac{3}{4} 123 n}$	-
н1571У	-	-	5180363.98	5291370.36	Метод спутниковых геодезических измерений (определений)	$Mt = \sqrt{\Delta \Sigma \int \pm \frac{1}{4} \frac{1}{2} \frac{3}{4} 123 n}$	-
н1570У	-	-	5180364.06	5291378.38	Метод спутниковых геодезических измерений (определений)	$Mt = \sqrt{\Delta \Sigma \int \pm \frac{1}{4} \frac{1}{2} \frac{3}{4} 123 n}$	-
н1569У	-	-	5180365.06	5291378.37	Метод спутниковых геодезических измерений (определений)	$Mt = \sqrt{\Delta \Sigma \int \pm \frac{1}{4} \frac{1}{2} \frac{3}{4} 123 n}$	-
н1565У	-	-	5180364.32	5291381.03	Метод спутниковых геодезических измерений (определений)	$Mt = \sqrt{\Delta \Sigma \int \pm \frac{1}{4} \frac{1}{2} \frac{3}{4} 123 n}$	-
н1564У	-	-	5180363.36	5291384.46	Метод спутниковых геодезических измерений (определений)	$Mt = \sqrt{\Delta \Sigma \int \pm \frac{1}{4} \frac{1}{2} \frac{3}{4} 123 n}$	-
н1563У	-	-	5180362.91	5291390.09	Метод спутниковых геодезических измерений (определений)	$Mt = \sqrt{\Delta \Sigma \int \pm \frac{1}{4} \frac{1}{2} \frac{3}{4} 123 n}$	-
н1562У	-	-	5180361.90	5291391.10	Метод спутниковых геодезических измерений (определений)	$Mt = \sqrt{\Delta \Sigma \int \pm \frac{1}{4} \frac{1}{2} \frac{3}{4} 123 n}$	-
н1561У	-	-	5180361.28	5291404.89	Метод спутниковых геодезических измерений (определений)	$Mt = \sqrt{\Delta \Sigma \int \pm \frac{1}{4} \frac{1}{2} \frac{3}{4} 123 n}$	-

**1. Сведения о характерных точках границы уточняемого земельного участка с кадастровым номером 96:01:0002959:90 :**

Система координат СК-63, Зона 5					Зона № 5		
Обозначение характерных точек границ	Координаты, м				Метод определения координат	Формулы, примененные для расчета средней квадратической погрешности определения координат характерных точек границ (Mt), с подставленными в такие формулы значениями и итоговые (вычисленные) значения Mt, м	Описание закрепления точки
	содержатся в Едином государственном реестре недвижимости		определены в результате выполнения комплексных кадастровых работ				
	X	Y	X	Y			
1	2	3	4	5	6	7	8
н1682У	-	-	5180335.35	5291404.09	Метод спутниковых геодезических измерений (определений)	$Mt = \sqrt{\Delta \Sigma \int \pm \frac{1}{4} \frac{1}{2} \frac{3}{4} 123 n}$	-
н1681У	-	-	5180335.87	5291383.57	Метод спутниковых геодезических измерений (определений)	$Mt = \sqrt{\Delta \Sigma \int \pm \frac{1}{4} \frac{1}{2} \frac{3}{4} 123 n}$	-
н1680У	-	-	5180338.32	5291383.61	Метод спутниковых геодезических измерений (определений)	$Mt = \sqrt{\Delta \Sigma \int \pm \frac{1}{4} \frac{1}{2} \frac{3}{4} 123 n}$	-
н1679У	-	-	5180338.52	5291380.45	Метод спутниковых геодезических измерений (определений)	$Mt = \sqrt{\Delta \Sigma \int \pm \frac{1}{4} \frac{1}{2} \frac{3}{4} 123 n}$	-
н1678У	-	-	5180336.07	5291378.66	Метод спутниковых геодезических измерений (определений)	$Mt = \sqrt{\Delta \Sigma \int \pm \frac{1}{4} \frac{1}{2} \frac{3}{4} 123 n}$	-
н1677У	-	-	5180336.45	5291359.98	Метод спутниковых геодезических измерений (определений)	$Mt = \sqrt{\Delta \Sigma \int \pm \frac{1}{4} \frac{1}{2} \frac{3}{4} 123 n}$	-
н1573У	-	-	5180344.96	5291359.61	Метод спутниковых геодезических измерений (определений)	$Mt = \sqrt{\Delta \Sigma \int \pm \frac{1}{4} \frac{1}{2} \frac{3}{4} 123 n}$	-

**2. Сведения о частях границ уточняемого земельного участка с кадастровым номером 96:01:0002959:90 :**

Обозначение части границ		Горизонтальное проложение (S), м	Описание прохождения части границ	Сведения о согласовании местоположения границ (согласовано/спорное)
от т.	до т.			
1	2	3	4	5
н1573У	н1572У	11.88	-	-
н1572У	н1571У	18.35	-	-
н1571У	н1570У	8.02	-	-
н1570У	н1569У	1.00	-	-
н1569У	н1565У	2.76	-	-
н1565У	н1564У	3.56	-	-
н1564У	н1563У	5.65	-	-



<b>2. Сведения о частях границ уточняемого земельного участка с кадастровым номером 96:01:0002959:90 :</b>				
Обозначение части границ		Горизонтальное проложение (S), м	Описание прохождения части границ	Сведения о согласовании местоположения границ (согласовано/спорное)
от т.	до т.			
1	2	3	4	5
н1563У	н1562У	1.43	-	-
н1562У	н1561У	13.80	-	-
н1561У	н1682У	25.94	-	-
н1682У	н1681У	20.53	-	-
н1681У	н1680У	2.45	-	-
н1680У	н1679У	3.17	-	-
н1679У	н1678У	3.03	-	-
н1678У	н1677У	18.68	-	-
н1677У	н1573У	8.52	-	-
<b>3. Сведения о характеристиках уточняемого земельного участка с кадастровым номером 96:01:0002959:90 :</b>				
№ п/п	Наименование характеристики земельного участка		Значение характеристики	
1	2		3	
1.	Адрес земельного участка		-	
1.1.	Сведения о местоположении земельного участка (при отсутствии адреса) в структурированном в соответствии с федеральной информационной адресной системой виде		-	
1.2.	Дополнительные сведения о местоположении земельного участка		-	
2.	Площадь земельного участка ± величина погрешности определения (вычисления) площади ( $P \pm \Delta P$ ), м <sup>2</sup>		1000 ± 11	
3.	Формула, примененная для вычисления предельной погрешности определения площади земельного участка, с подставленными значениями и итоговые (вычисленные) значения ( $\Delta P$ ), м <sup>2</sup>		$\Delta P = 3.5 * M_t * \sqrt{P} = 3.5 * 0,1 * \sqrt{1000} = 11$	
4.	Площадь земельного участка согласно сведениям Единого государственного реестра недвижимости (Ркад), м <sup>2</sup>		1000	
5.	Оценка расхождения Р и Ркад (Р - Ркад), м <sup>2</sup>		-	
6.	Предельные минимальный и максимальный размеры земельного участка (Рмин и Рмакс), м <sup>2</sup>		-	
7.	Вид (виды) разрешенного использования		-	
7.1.	Дополнительные сведения об использовании земельного участка		-	
8.	Кадастровый или иной государственный учетный номер (инвентарный) здания, сооружения, объекта незавершенного строительства, расположенного на земельном участке		-	
9.	Сведения о земельных участках (землях общего пользования, территории общего пользования), посредством которых обеспечивается доступ		Земли общего пользования	
10.	Иные сведения		-	
<b>4. Пояснения к сведениям об уточняемом земельном участке с кадастровым номером 96:01:0002959:90 :</b>				
1.	-			

## Сведения об уточняемых земельных участках

### 1. Сведения о характерных точках границы уточняемого земельного участка с кадастровым номером 96:01:0002959:91 :

Система координат СК-63, Зона 5

Зона №5

Обозначение характерных точек границ	Координаты, м				Метод определения координат	Формулы, примененные для расчета средней квадратической погрешности определения координат характерных точек границ (Mt), с подставленными в такие формулы значениями и итоговые (вычисленные) значения Mt, м	Описание закрепления точки
	содержатся в Едином государственном реестре недвижимости		определены в результате выполнения комплексных кадастровых работ				
	X	Y	X	Y			
1	2	3	4	5	6	7	8
						-	
н1481У	-	-	5180430.73	5291376.64	Метод спутниковых геодезических измерений (определений)	$Mt = \sqrt{\Delta \Sigma \int \pm \frac{1}{4} \frac{1}{2} \frac{3}{4} 123 n}$	-
н1701У	-	-	5180430.01	5291410.37	Метод спутниковых геодезических измерений (определений)	$Mt = \sqrt{\Delta \Sigma \int \pm \frac{1}{4} \frac{1}{2} \frac{3}{4} 123 n}$	-
н1700У	-	-	5180419.38	5291410.16	Метод спутниковых геодезических измерений (определений)	$Mt = \sqrt{\Delta \Sigma \int \pm \frac{1}{4} \frac{1}{2} \frac{3}{4} 123 n}$	-
н1752У	-	-	5180408.09	5291410.08	Метод спутниковых геодезических измерений (определений)	$Mt = \sqrt{\Delta \Sigma \int \pm \frac{1}{4} \frac{1}{2} \frac{3}{4} 123 n}$	-
н1291У	-	-	5180409.65	5291380.24	Метод спутниковых геодезических измерений (определений)	$Mt = \sqrt{\Delta \Sigma \int \pm \frac{1}{4} \frac{1}{2} \frac{3}{4} 123 n}$	-
н1290У	-	-	5180411.13	5291380.26	Метод спутниковых геодезических измерений (определений)	$Mt = \sqrt{\Delta \Sigma \int \pm \frac{1}{4} \frac{1}{2} \frac{3}{4} 123 n}$	-
н1289У	-	-	5180411.17	5291377.12	Метод спутниковых геодезических измерений (определений)	$Mt = \sqrt{\Delta \Sigma \int \pm \frac{1}{4} \frac{1}{2} \frac{3}{4} 123 n}$	-
н1484У	-	-	5180419.63	5291377.02	Метод спутниковых геодезических измерений (определений)	$Mt = \sqrt{\Delta \Sigma \int \pm \frac{1}{4} \frac{1}{2} \frac{3}{4} 123 n}$	-
н1483У	-	-	5180423.13	5291376.97	Метод спутниковых геодезических измерений (определений)	$Mt = \sqrt{\Delta \Sigma \int \pm \frac{1}{4} \frac{1}{2} \frac{3}{4} 123 n}$	-
н1482У	-	-	5180424.13	5291376.97	Метод спутниковых геодезических измерений (определений)	$Mt = \sqrt{\Delta \Sigma \int \pm \frac{1}{4} \frac{1}{2} \frac{3}{4} 123 n}$	-

1. Сведения о характерных точках границы уточняемого земельного участка с кадастровым номером 96:01:0002959:91 :							
Система координат СК-63, Зона 5						Зона № 5	
Обозначение характерных точек границ	Координаты, м				Метод определения координат	Формулы, примененные для расчета средней квадратической погрешности определения координат характерных точек границ (Mt), с подставленными в такие формулы значениями и итоговые (вычисленные) значения Mt, м	Описание закрепления точки
	содержатся в Едином государственном реестре недвижимости		определены в результате выполнения комплексных кадастровых работ				
	X	Y	X	Y			
1	2	3	4	5	6	7	8
н1481У	-	-	5180430.73	5291376.64	Метод спутниковых геодезических измерений (определений)	$Mt = \sqrt{\Delta \Sigma \int \pm \frac{1}{4} \frac{1}{2} \frac{3}{4} 123 n}$	-
2. Сведения о частях границ уточняемого земельного участка с кадастровым номером 96:01:0002959:91 :							
Обозначение части границ		Горизонтальное проложение (S), м	Описание прохождения части границ	Сведения о согласовании местоположения границ (согласовано/спорное)			
от т.	до т.						
1	2	3	4	5			
н1481У	н1701У	33.74	-	-			
н1701У	н1700У	10.63	-	-			
н1700У	н1752У	11.29	-	-			
н1752У	н1291У	29.88	-	-			
н1291У	н1290У	1.48	-	-			
н1290У	н1289У	3.14	-	-			
н1289У	н1484У	8.46	-	-			
н1484У	н1483У	3.50	-	-			
н1483У	н1482У	1.00	-	-			
н1482У	н1481У	6.61	-	-			
3. Сведения о характеристиках уточняемого земельного участка с кадастровым номером 96:01:0002959:91 :							
№ п/п	Наименование характеристики земельного участка		Значение характеристики				
1	2		3				
1.	Адрес земельного участка		-				
1.1.	Сведения о местоположении земельного участка (при отсутствии адреса) в структурированном в соответствии с федеральной информационной адресной системой виде		-				
1.2.	Дополнительные сведения о местоположении земельного участка		-				
2.	Площадь земельного участка ± величина погрешности определения (вычисления) площади (P ± ΔP), м2		707 ± 9				
3.	Формула, примененная для вычисления предельной погрешности определения площади земельного участка, с подставленными значениями и итоговые (вычисленные) значения (ΔP), м2		$\Delta P = 3.5 * Mt * \sqrt{P} = 3.5 * 0,1 * \sqrt{707} = 9$				
4.	Площадь земельного участка согласно сведениям Единого государственного реестра недвижимости (Pкад), м2		707				

**3. Сведения о характеристиках уточняемого земельного участка с кадастровым номером 96:01:0002959:91 :**

<b>№ п/п</b>	<b>Наименование характеристики земельного участка</b>	<b>Значение характеристики</b>
<b>1</b>	<b>2</b>	<b>3</b>
5.	Оценка расхождения Р и Ркад (Р - Ркад), м2	-
6.	Предельные минимальный и максимальный размеры земельного участка (Рмин и Рмакс), м2	- -
7.	Вид (виды) разрешенного использования	-
7.1.	Дополнительные сведения об использовании земельного участка	-
8.	Кадастровый или иной государственный учетный номер (инвентарный) здания, сооружения, объекта незавершенного строительства, расположенного на земельном участке	96:01:0002959:586
9.	Сведения о земельных участках (землях общего пользования, территории общего пользования), посредством которых обеспечивается доступ	Земли общего пользования
10.	Иные сведения	-

**4. Пояснения к сведениям об уточняемом земельном участке с кадастровым номером 96:01:0002959:91 :**

1.	-
----	---

## Сведения об уточняемых земельных участках

### 1. Сведения о характерных точках границы уточняемого земельного участка с кадастровым номером 96:01:0002959:92 :

Система координат СК-63, Зона 5

Зона №5

Обозначение характерных точек границ	Координаты, м				Метод определения координат	Формулы, примененные для расчета средней квадратической погрешности определения координат характерных точек границ (Mt), с подставленными в такие формулы значениями и итоговые (вычисленные) значения Mt, м	Описание закрепления точки
	содержатся в Едином государственном реестре недвижимости		определены в результате выполнения комплексных кадастровых работ				
	X	Y	X	Y			
1	2	3	4	5	6	7	8
						-	
н953У	-	-	5180902.49	5291661.45	Метод спутниковых геодезических измерений (определений)	$Mt = \sqrt{\Delta \Sigma \int \pm \frac{1}{4} \frac{1}{2} \frac{3}{4} 123 n}$	-
н952У	-	-	5180902.36	5291657.97	Метод спутниковых геодезических измерений (определений)	$Mt = \sqrt{\Delta \Sigma \int \pm \frac{1}{4} \frac{1}{2} \frac{3}{4} 123 n}$	-
н951У	-	-	5180901.82	5291643.68	Метод спутниковых геодезических измерений (определений)	$Mt = \sqrt{\Delta \Sigma \int \pm \frac{1}{4} \frac{1}{2} \frac{3}{4} 123 n}$	-
н950У	-	-	5180900.20	5291635.83	Метод спутниковых геодезических измерений (определений)	$Mt = \sqrt{\Delta \Sigma \int \pm \frac{1}{4} \frac{1}{2} \frac{3}{4} 123 n}$	-
н1753У	-	-	5180902.54	5291635.70	Метод спутниковых геодезических измерений (определений)	$Mt = \sqrt{\Delta \Sigma \int \pm \frac{1}{4} \frac{1}{2} \frac{3}{4} 123 n}$	-
н1754У	-	-	5180904.04	5291635.62	Метод спутниковых геодезических измерений (определений)	$Mt = \sqrt{\Delta \Sigma \int \pm \frac{1}{4} \frac{1}{2} \frac{3}{4} 123 n}$	-
н944У	-	-	5180913.15	5291635.11	Метод спутниковых геодезических измерений (определений)	$Mt = \sqrt{\Delta \Sigma \int \pm \frac{1}{4} \frac{1}{2} \frac{3}{4} 123 n}$	-
н943У	-	-	5180934.06	5291633.94	Метод спутниковых геодезических измерений (определений)	$Mt = \sqrt{\Delta \Sigma \int \pm \frac{1}{4} \frac{1}{2} \frac{3}{4} 123 n}$	-
н590У	-	-	5180935.24	5291633.88	Метод спутниковых геодезических измерений (определений)	$Mt = \sqrt{\Delta \Sigma \int \pm \frac{1}{4} \frac{1}{2} \frac{3}{4} 123 n}$	-
н589У	-	-	5180936.98	5291660.57	Метод спутниковых геодезических измерений (определений)	$Mt = \sqrt{\Delta \Sigma \int \pm \frac{1}{4} \frac{1}{2} \frac{3}{4} 123 n}$	-

1. Сведения о характерных точках границы уточняемого земельного участка с кадастровым номером 96:01:0002959:92 :							
Система координат СК-63, Зона 5							Зона № 5
Обозначение характерных точек границ	Координаты, м				Метод определения координат	Формулы, примененные для расчета средней квадратической погрешности определения координат характерных точек границ (Mt), с подставленными в такие формулы значениями и итоговые (вычисленные) значения Mt, м	Описание закрепления точки
	содержатся в Едином государственном реестре недвижимости		определены в результате выполнения комплексных кадастровых работ				
	X	Y	X	Y			
1	2	3	4	5	6	7	8
н993У	-	-	5180935.95	5291660.60	Метод спутниковых геодезических измерений (определений)	$Mt = \sqrt{\Delta \Sigma \int \pm \frac{1}{4} \frac{1}{2} \frac{3}{4} 123 n}$	-
н992У	-	-	5180933.76	5291660.67	Метод спутниковых геодезических измерений (определений)	$Mt = \sqrt{\Delta \Sigma \int \pm \frac{1}{4} \frac{1}{2} \frac{3}{4} 123 n}$	-
н991У	-	-	5180916.07	5291661.18	Метод спутниковых геодезических измерений (определений)	$Mt = \sqrt{\Delta \Sigma \int \pm \frac{1}{4} \frac{1}{2} \frac{3}{4} 123 n}$	-
н990У	-	-	5180914.92	5291661.23	Метод спутниковых геодезических измерений (определений)	$Mt = \sqrt{\Delta \Sigma \int \pm \frac{1}{4} \frac{1}{2} \frac{3}{4} 123 n}$	-
н953У	-	-	5180902.49	5291661.45	Метод спутниковых геодезических измерений (определений)	$Mt = \sqrt{\Delta \Sigma \int \pm \frac{1}{4} \frac{1}{2} \frac{3}{4} 123 n}$	-
2. Сведения о частях границ уточняемого земельного участка с кадастровым номером 96:01:0002959:92 :							
Обозначение части границ		Горизонтальное проложение (S), м	Описание прохождения части границ	Сведения о согласовании местоположения границ (согласовано/спорное)			
от т.	до т.						
1	2	3	4	5			
н953У	н952У	3.48	-	-			
н952У	н951У	14.30	-	-			
н951У	н950У	8.02	-	-			
н950У	н1753У	2.34	-	-			
н1753У	н1754У	1.50	-	-			
н1754У	н944У	9.12	-	-			
н944У	н943У	20.94	-	-			
н943У	н590У	1.18	-	-			
н590У	н589У	26.75	-	-			
н589У	н993У	1.03	-	-			
н993У	н992У	2.19	-	-			
н992У	н991У	17.70	-	-			
н991У	н990У	1.15	-	-			

<b>2. Сведения о частях границ уточняемого земельного участка с кадастровым номером 96:01:0002959:92 :</b>				
Обозначение части границ		Горизонтальное проложение (S), м	Описание прохождения части границ	Сведения о согласовании местоположения границ (согласовано/спорное)
от т.	до т.			
1	2	3	4	5
н990У	н953У	12.43	-	-
<b>3. Сведения о характеристиках уточняемого земельного участка с кадастровым номером 96:01:0002959:92 :</b>				
№ п/п	Наименование характеристики земельного участка	Значение характеристики		
1	2	3		
1.	Адрес земельного участка	-		
1.1.	Сведения о местоположении земельного участка (при отсутствии адреса) в структурированном в соответствии с федеральной информационной адресной системой виде	-		
1.2.	Дополнительные сведения о местоположении земельного участка	-		
2.	Площадь земельного участка ± величина погрешности определения (вычисления) площади (P ± ΔP), м2	902 ± 11		
3.	Формула, примененная для вычисления предельной погрешности определения площади земельного участка, с подставленными значениями и итоговые (вычисленные) значения (ΔP), м2	$\Delta P = 3.5 * M_t * \sqrt{P} = 3.5 * 0,1 * \sqrt{902} = 11$		
4.	Площадь земельного участка согласно сведениям Единого государственного реестра недвижимости (P <sub>кад</sub> ), м2	844		
5.	Оценка расхождения P и P <sub>кад</sub> (P - P <sub>кад</sub> ), м2	58		
6.	Предельные минимальный и максимальный размеры земельного участка (P <sub>мин</sub> и P <sub>макс</sub> ), м2	-		
7.	Вид (виды) разрешенного использования	-		
7.1.	Дополнительные сведения об использовании земельного участка	-		
8.	Кадастровый или иной государственный учетный номер (инвентарный) здания, сооружения, объекта незавершенного строительства, расположенного на земельном участке	96:01:0002959:314 96:01:0002959:315 96:01:0002959:403		
9.	Сведения о земельных участках (землях общего пользования, территории общего пользования), посредством которых обеспечивается доступ	Земли общего пользования		
10.	Иные сведения	-		
<b>4. Пояснения к сведениям об уточняемом земельном участке с кадастровым номером 96:01:0002959:92 :</b>				
1.	-			

## Сведения об уточняемых земельных участках

### 1. Сведения о характерных точках границы уточняемого земельного участка с кадастровым номером 96:01:0002959:93 :

Система координат СК-63, Зона 5

Зона №5

Обозначение характерных точек границ	Координаты, м				Метод определения координат	Формулы, примененные для расчета средней квадратической погрешности определения координат характерных точек границ (Mt), с подставленными в такие формулы значениями и итоговые (вычисленные) значения Mt, м	Описание закрепления точки
	содержатся в Едином государственном реестре недвижимости		определены в результате выполнения комплексных кадастровых работ				
	X	Y	X	Y			
1	2	3	4	5	6	7	8
						-	
н83У	-	-	5180393.55	5291400.76	Метод спутниковых геодезических измерений (определений)	$Mt = \sqrt{\Delta \Sigma \int \pm \frac{1}{4} \frac{1}{2} \frac{3}{4} 123 n}$	-
н1294У	-	-	5180393.49	5291420.77	Метод спутниковых геодезических измерений (определений)	$Mt = \sqrt{\Delta \Sigma \int \pm \frac{1}{4} \frac{1}{2} \frac{3}{4} 123 n}$	-
н1242У	-	-	5180393.48	5291426.79	Метод спутниковых геодезических измерений (определений)	$Mt = \sqrt{\Delta \Sigma \int \pm \frac{1}{4} \frac{1}{2} \frac{3}{4} 123 n}$	-
н1241У	-	-	5180378.58	5291426.88	Метод спутниковых геодезических измерений (определений)	$Mt = \sqrt{\Delta \Sigma \int \pm \frac{1}{4} \frac{1}{2} \frac{3}{4} 123 n}$	-
н84У	-	-	5180378.57	5291400.83	Метод спутниковых геодезических измерений (определений)	$Mt = \sqrt{\Delta \Sigma \int \pm \frac{1}{4} \frac{1}{2} \frac{3}{4} 123 n}$	-
н83У	-	-	5180393.55	5291400.76	Метод спутниковых геодезических измерений (определений)	$Mt = \sqrt{\Delta \Sigma \int \pm \frac{1}{4} \frac{1}{2} \frac{3}{4} 123 n}$	-

### 2. Сведения о частях границ уточняемого земельного участка с кадастровым номером 96:01:0002959:93 :

Обозначение части границ		Горизонтальное проложение (S), м	Описание прохождения части границ	Сведения о согласовании местоположения границ (согласовано/спорное)
от т.	до т.			
1	2	3	4	5
н83У	н1294У	20.01	-	-
н1294У	н1242У	6.02	-	-
н1242У	н1241У	14.90	-	-
н1241У	н84У	26.05	-	-
н84У	н83У	14.98	-	-



<b>3. Сведения о характеристиках уточняемого земельного участка с кадастровым номером 96:01:0002959:93 :</b>		
<b>№ п/п</b>	<b>Наименование характеристики земельного участка</b>	<b>Значение характеристики</b>
<b>1</b>	<b>2</b>	<b>3</b>
1.	Адрес земельного участка	-
1.1.	Сведения о местоположении земельного участка (при отсутствии адреса) в структурированном в соответствии с федеральной информационной адресной системой виде	-
1.2.	Дополнительные сведения о местоположении земельного участка	-
2.	Площадь земельного участка $\pm$ величина погрешности определения (вычисления) площади ( $P \pm \Delta P$ ), м <sup>2</sup>	389 $\pm$ 7
3.	Формула, примененная для вычисления предельной погрешности определения площади земельного участка, с подставленными значениями и итоговые (вычисленные) значения ( $\Delta P$ ), м <sup>2</sup>	$\Delta P = 3.5 * M_t * \sqrt{P} = 3.5 * 0,1 * \sqrt{389} = 7$
4.	Площадь земельного участка согласно сведениям Единого государственного реестра недвижимости ( $P_{\text{кад}}$ ), м <sup>2</sup>	389
5.	Оценка расхождения $P$ и $P_{\text{кад}}$ ( $P - P_{\text{кад}}$ ), м <sup>2</sup>	-
6.	Предельные минимальный и максимальный размеры земельного участка ( $P_{\text{мин}}$ и $P_{\text{макс}}$ ), м <sup>2</sup>	- -
7.	Вид (виды) разрешенного использования	-
7.1.	Дополнительные сведения об использовании земельного участка	-
8.	Кадастровый или иной государственный учетный номер (инвентарный) здания, сооружения, объекта незавершенного строительства, расположенного на земельном участке	-
9.	Сведения о земельных участках (землях общего пользования, территории общего пользования), посредством которых обеспечивается доступ	Земли общего пользования
10.	Иные сведения	-
<b>4. Пояснения к сведениям об уточняемом земельном участке с кадастровым номером 96:01:0002959:93 :</b>		
1.	-	

## Описание местоположения зданий, сооружений, объектов незавершенного строительства на земельном участке

**1. Сведения о характерных точках контура объекта недвижимости с кадастровым номером : 96:01:0002945:1226 :**

Система координат СК-63, Зона 5

Зона № 5

Обозначение характерных точек контура	Содержатся в Едином государственном реестре недвижимости			Определены в ходе выполнения комплексных кадастровых работ			Метод определения координат	Формулы, примененные для расчета средней квадратической погрешности определения координат характерных точек (Mt), м, с подставленными в такие формулы значениями и итоговые (вычисленные) значения Mt, м
	Координаты, м		Радиус, м	Координаты, м		Радиус, м		
	X	Y	R	X	Y	R		
1	2	3	4	5	6	7	8	9
								-
н17550	-	-	-	5180458.94	5291717.22	-	Метод спутниковых геодезических измерений (определений)	$Mt = \sqrt{\Delta \Sigma \int \pm 1/4 \ 1/2 \ 3/4 \ 123 \ n}$
н17560	-	-	-	5180460.04	5291724.36	-	Метод спутниковых геодезических измерений (определений)	$Mt = \sqrt{\Delta \Sigma \int \pm 1/4 \ 1/2 \ 3/4 \ 123 \ n}$
н17570	-	-	-	5180459.77	5291724.40	-	Метод спутниковых геодезических измерений (определений)	$Mt = \sqrt{\Delta \Sigma \int \pm 1/4 \ 1/2 \ 3/4 \ 123 \ n}$
н17580	-	-	-	5180460.48	5291729.02	-	Метод спутниковых геодезических измерений (определений)	$Mt = \sqrt{\Delta \Sigma \int \pm 1/4 \ 1/2 \ 3/4 \ 123 \ n}$
н17590	-	-	-	5180479.66	5291726.08	-	Метод спутниковых геодезических измерений (определений)	$Mt = \sqrt{\Delta \Sigma \int \pm 1/4 \ 1/2 \ 3/4 \ 123 \ n}$
н17600	-	-	-	5180479.52	5291725.12	-	Метод спутниковых геодезических измерений (определений)	$Mt = \sqrt{\Delta \Sigma \int \pm 1/4 \ 1/2 \ 3/4 \ 123 \ n}$
н17610	-	-	-	5180481.10	5291724.88	-	Метод спутниковых геодезических измерений (определений)	$Mt = \sqrt{\Delta \Sigma \int \pm 1/4 \ 1/2 \ 3/4 \ 123 \ n}$
н17620	-	-	-	5180479.44	5291714.07	-	Метод спутниковых геодезических измерений (определений)	$Mt = \sqrt{\Delta \Sigma \int \pm 1/4 \ 1/2 \ 3/4 \ 123 \ n}$
н17550	-	-	-	5180458.94	5291717.22	-	Метод спутниковых геодезических измерений (определений)	$Mt = \sqrt{\Delta \Sigma \int \pm 1/4 \ 1/2 \ 3/4 \ 123 \ n}$

**2. Сведения о характеристиках объекта недвижимости с кадастровым номером : 96:01:0002945:1226 :**

<b>№ п/п</b>	<b>Наименование характеристики</b>	<b>Значение характеристики</b>
<b>1</b>	<b>2</b>	<b>3</b>
1.	Вид объекта недвижимости	здание
2.	Ранее присвоенный государственный учетный номер (инвентарный) здания, сооружения, объекта незавершенного строительства	-
3.	Кадастровый номер земельного участка (земельных участков), в границах которого (которых) расположены здание, сооружение, объект незавершенного строительства	96:01:0002959:527
4.	Уникальный учетный номер кадастрового квартала, в границах которого расположены здание, сооружение, объект незавершенного строительства	96:01:0002959
5.	Адрес здания, сооружения, объекта незавершенного строительства	-
5.1.	Сведения о местоположении здания, сооружения, объекта незавершенного строительства (при отсутствии адреса) в структурированном в соответствии с федеральной информационной адресной системой виде	-
5.2.	Дополнительные сведения о местоположении	Российская Федерация, Запорожская область, город Мелитополь, улица Ленина, дом 31
6.	Иные сведения	-

**3. Пояснения к сведениям об объекте недвижимости с кадастровым номером 96:01:0002945:1226 :**

1.	-
----	---

**Описание местоположения зданий, сооружений,  
объектов незавершенного строительства на земельном участке**

**1. Сведения о характерных точках контура объекта недвижимости  
с кадастровым номером : 96:01:0002945:1228 :**

Система координат СК-63, Зона 5

Зона № 5

Обозначение характерных точек контура	Содержатся в Едином государственном реестре недвижимости			Определены в ходе выполнения комплексных кадастровых работ			Метод опреде ления коор динат	Формулы, примененные для расчета средней квадратической погрешности определения координат характерных точек (Mt), м, с подставленными в такие формулы значениями и итоговые (вычисленные) значения Mt, м
	Координаты, м		Ради ус, м	Координаты, м		Ради ус, м		
	X	Y	R	X	Y	R		
1	2	3	4	5	6	7	8	9
								-
н1763О	-	-	-	5180450.85	5291730.05	-	Метод спутниковых геодезических измерений (определений)	$Mt = \sqrt{\Delta \Sigma} \int \pm 1/4 \ 1/2 \ 3/4 \ 123 \ n$
н1764О	-	-	-	5180446.83	5291730.86	-	Метод спутниковых геодезических измерений (определений)	$Mt = \sqrt{\Delta \Sigma} \int \pm 1/4 \ 1/2 \ 3/4 \ 123 \ n$
н1765О	-	-	-	5180447.20	5291732.69	-	Метод спутниковых геодезических измерений (определений)	$Mt = \sqrt{\Delta \Sigma} \int \pm 1/4 \ 1/2 \ 3/4 \ 123 \ n$
н1766О	-	-	-	5180442.16	5291733.69	-	Метод спутниковых геодезических измерений (определений)	$Mt = \sqrt{\Delta \Sigma} \int \pm 1/4 \ 1/2 \ 3/4 \ 123 \ n$
н1767О	-	-	-	5180440.80	5291726.91	-	Метод спутниковых геодезических измерений (определений)	$Mt = \sqrt{\Delta \Sigma} \int \pm 1/4 \ 1/2 \ 3/4 \ 123 \ n$
н1768О	-	-	-	5180436.08	5291727.85	-	Метод спутниковых геодезических измерений (определений)	$Mt = \sqrt{\Delta \Sigma} \int \pm 1/4 \ 1/2 \ 3/4 \ 123 \ n$
н1769О	-	-	-	5180435.03	5291722.58	-	Метод спутниковых геодезических измерений (определений)	$Mt = \sqrt{\Delta \Sigma} \int \pm 1/4 \ 1/2 \ 3/4 \ 123 \ n$
н1770О	-	-	-	5180448.81	5291719.82	-	Метод спутниковых геодезических измерений (определений)	$Mt = \sqrt{\Delta \Sigma} \int \pm 1/4 \ 1/2 \ 3/4 \ 123 \ n$
н1763О	-	-	-	5180450.85	5291730.05	-	Метод спутниковых геодезических измерений (определений)	$Mt = \sqrt{\Delta \Sigma} \int \pm 1/4 \ 1/2 \ 3/4 \ 123 \ n$

**2. Сведения о характеристиках объекта недвижимости с кадастровым номером : 96:01:0002945:1228 :**

<b>№ п/п</b>	<b>Наименование характеристики</b>	<b>Значение характеристики</b>
<b>1</b>	<b>2</b>	<b>3</b>
1.	Вид объекта недвижимости	здание
2.	Ранее присвоенный государственный учетный номер (инвентарный) здания, сооружения, объекта незавершенного строительства	-
3.	Кадастровый номер земельного участка (земельных участков), в границах которого (которых) расположены здание, сооружение, объект незавершенного строительства	96:01:0002959:516
4.	Уникальный учетный номер кадастрового квартала, в границах которого расположены здание, сооружение, объект незавершенного строительства	96:01:0002959
5.	Адрес здания, сооружения, объекта незавершенного строительства	-
5.1.	Сведения о местоположении здания, сооружения, объекта незавершенного строительства (при отсутствии адреса) в структурированном в соответствии с федеральной информационной адресной системой виде	-
5.2.	Дополнительные сведения о местоположении	Российская Федерация, Запорожская область, город Мелитополь, улица Ленина, дом 35
6.	Иные сведения	-

**3. Пояснения к сведениям об объекте недвижимости с кадастровым номером 96:01:0002945:1228 :**

1.	-
----	---

## Описание местоположения зданий, сооружений, объектов незавершенного строительства на земельном участке

**1. Сведения о характерных точках контура объекта недвижимости с кадастровым номером : 96:01:0002945:1233 :**

Система координат СК-63, Зона 5

Зона № 5

Обозначение характерных точек контура	Содержатся в Едином государственном реестре недвижимости			Определены в ходе выполнения комплексных кадастровых работ			Метод определения координат	Формулы, примененные для расчета средней квадратической погрешности определения координат характерных точек (Mt), м, с подставленными в такие формулы значениями и итоговые (вычисленные) значения Mt, м
	Координаты, м		Радиус, м	Координаты, м		Радиус, м		
	X	Y	R	X	Y	R		
1	2	3	4	5	6	7	8	9
								-
n1771O	-	-	-	5180481.37	5291761.71	-	Метод спутниковых геодезических измерений (определений)	$Mt = \sqrt{\Delta \Sigma \int \pm 1/4 1/2 3/4 123 n}$
n1772O	-	-	-	5180482.98	5291768.06	-	Метод спутниковых геодезических измерений (определений)	$Mt = \sqrt{\Delta \Sigma \int \pm 1/4 1/2 3/4 123 n}$
n1773O	-	-	-	5180496.31	5291764.68	-	Метод спутниковых геодезических измерений (определений)	$Mt = \sqrt{\Delta \Sigma \int \pm 1/4 1/2 3/4 123 n}$
n1774O	-	-	-	5180494.70	5291758.33	-	Метод спутниковых геодезических измерений (определений)	$Mt = \sqrt{\Delta \Sigma \int \pm 1/4 1/2 3/4 123 n}$
n1771O	-	-	-	5180481.37	5291761.71	-	Метод спутниковых геодезических измерений (определений)	$Mt = \sqrt{\Delta \Sigma \int \pm 1/4 1/2 3/4 123 n}$

**2. Сведения о характеристиках объекта недвижимости с кадастровым номером : 96:01:0002945:1233 :**

№ п/п	Наименование характеристики	Значение характеристики
1	2	3
1.	Вид объекта недвижимости	здание
2.	Ранее присвоенный государственный учетный номер (инвентарный) здания, сооружения, объекта незавершенного строительства	-
3.	Кадастровый номер земельного участка (земельных участков), в границах которого (которых) расположены здание, сооружение, объект незавершенного строительства	96:01:0002959:495
4.	Уникальный учетный номер кадастрового квартала, в границах которого расположены здание, сооружение, объект незавершенного строительства	96:01:0002959

**2. Сведения о характеристиках объекта недвижимости с кадастровым номером : 96:01:0002945:1233 :**

<b>№ п/п</b>	<b>Наименование характеристики</b>	<b>Значение характеристики</b>
<b>1</b>	<b>2</b>	<b>3</b>
5.	Адрес здания, сооружения, объекта незавершенного строительства	-
5.1.	Сведения о местоположении здания, сооружения, объекта незавершенного строительства (при отсутствии адреса) в структурированном в соответствии с федеральной информационной адресной системой виде	-
5.2.	Дополнительные сведения о местоположении	Российская Федерация, Запорожская область, Мелитопольский городской округ, город Мелитополь, улица Ленина, дом 27
6.	Иные сведения	-

**3. Пояснения к сведениям об объекте недвижимости с кадастровым номером 96:01:0002945:1233 :**

1.	-

**Описание местоположения зданий, сооружений,  
объектов незавершенного строительства на земельном участке**

**1. Сведения о характерных точках контура объекта недвижимости  
с кадастровым номером : 96:01:0002945:1436 :**

Система координат СК-63, Зона 5

Зона № 5

Обозначение характерных точек контура	Содержатся в Едином государственном реестре недвижимости			Определены в ходе выполнения комплексных кадастровых работ			Метод опреде ления коор динат	Формулы, примененные для расчета средней квадратической погрешности определения координат характерных точек (Mt), м, с подставленными в такие формулы значениями и итоговые (вычисленные) значения Mt, м
	Координаты, м		Ради ус, м	Координаты, м		Ради ус, м		
	X	Y	R	X	Y	R		
1	2	3	4	5	6	7	8	9
								-
н6460	-	-	-	5180455.80	5291602.19	-	Метод спутниковых геодезических измерений (определений)	$Mt = \sqrt{\Delta \Sigma \int \pm 1/4 1/2 3/4}^{123 n}$
н17750	-	-	-	5180456.96	5291609.06	-	Метод спутниковых геодезических измерений (определений)	$Mt = \sqrt{\Delta \Sigma \int \pm 1/4 1/2 3/4}^{123 n}$
н17760	-	-	-	5180458.88	5291608.74	-	Метод спутниковых геодезических измерений (определений)	$Mt = \sqrt{\Delta \Sigma \int \pm 1/4 1/2 3/4}^{123 n}$
н17770	-	-	-	5180459.21	5291610.71	-	Метод спутниковых геодезических измерений (определений)	$Mt = \sqrt{\Delta \Sigma \int \pm 1/4 1/2 3/4}^{123 n}$
н17780	-	-	-	5180457.29	5291611.03	-	Метод спутниковых геодезических измерений (определений)	$Mt = \sqrt{\Delta \Sigma \int \pm 1/4 1/2 3/4}^{123 n}$
н6500	-	-	-	5180457.89	5291614.62	-	Метод спутниковых геодезических измерений (определений)	$Mt = \sqrt{\Delta \Sigma \int \pm 1/4 1/2 3/4}^{123 n}$
н6510	-	-	-	5180444.31	5291616.67	-	Метод спутниковых геодезических измерений (определений)	$Mt = \sqrt{\Delta \Sigma \int \pm 1/4 1/2 3/4}^{123 n}$
н2960	-	-	-	5180435.85	5291617.96	-	Метод спутниковых геодезических измерений (определений)	$Mt = \sqrt{\Delta \Sigma \int \pm 1/4 1/2 3/4}^{123 n}$
н3050	-	-	-	5180430.87	5291618.82	-	Метод спутниковых геодезических измерений (определений)	$Mt = \sqrt{\Delta \Sigma \int \pm 1/4 1/2 3/4}^{123 n}$



**1. Сведения о характерных точках контура объекта недвижимости с кадастровым номером : 96:01:0002945:1436 :**

Система координат СК-63, Зона 5

Зона № 5

Обозначение характерных точек контура	Содержатся в Едином государственном реестре недвижимости			Определены в ходе выполнения комплексных кадастровых работ			Метод определения координат	Формулы, примененные для расчета средней квадратической погрешности определения координат характерных точек (Mt), м, с подставленными в такие формулы значениями и итоговые (вычисленные) значения Mt, м
	Координаты, м		Радиус, м	Координаты, м		Радиус, м		
	X	Y	R	X	Y	R		
1	2	3	4	5	6	7	8	9
н304О	-	-	-	5180431.60	5291623.10	-	Метод спутниковых геодезических измерений (определений)	$Mt = \sqrt{\Delta \Sigma \int \pm 1/4 1/2 3/4}^{123 n}$
н303О	-	-	-	5180415.51	5291625.64	-	Метод спутниковых геодезических измерений (определений)	$Mt = \sqrt{\Delta \Sigma \int \pm 1/4 1/2 3/4}^{123 n}$
н652О	-	-	-	5180412.87	5291608.94	-	Метод спутниковых геодезических измерений (определений)	$Mt = \sqrt{\Delta \Sigma \int \pm 1/4 1/2 3/4}^{123 n}$
н646О	-	-	-	5180455.80	5291602.19	-	Метод спутниковых геодезических измерений (определений)	$Mt = \sqrt{\Delta \Sigma \int \pm 1/4 1/2 3/4}^{123 n}$

**2. Сведения о характеристиках объекта недвижимости с кадастровым номером : 96:01:0002945:1436 :**

№ п/п	Наименование характеристики	Значение характеристики
1	2	3
1.	Вид объекта недвижимости	здание
2.	Ранее присвоенный государственный учетный номер (инвентарный) здания, сооружения, объекта незавершенного строительства	-
3.	Кадастровый номер земельного участка (земельных участков), в границах которого (которых) расположены здание, сооружение, объект незавершенного строительства	96:01:0002959:180
4.	Уникальный учетный номер кадастрового квартала, в границах которого расположены здание, сооружение, объект незавершенного строительства	96:01:0002959
5.	Адрес здания, сооружения, объекта незавершенного строительства	-
5.1.	Сведения о местоположении здания, сооружения, объекта незавершенного строительства (при отсутствии адреса) в структурированном в соответствии с федеральной информационной адресной системой виде	-
5.2.	Дополнительные сведения о местоположении	Российская Федерация, Запорожская область, городской округ Мелитополь, город Мелитополь, улица Ленина, дом 53/1

**2. Сведения о характеристиках объекта недвижимости с кадастровым номером : 96:01:0002945:1436 :**

№ п/п	Наименование характеристики	Значение характеристики
1	2	3
6.	Иные сведения	-

**3. Пояснения к сведениям об объекте недвижимости с кадастровым номером 96:01:0002945:1436 :**

1.	-
----	---

**Описание местоположения зданий, сооружений,  
объектов незавершенного строительства на земельном участке**

**1. Сведения о характерных точках контура объекта недвижимости  
с кадастровым номером : 96:01:0002959:10 :**

Система координат СК-63, Зона 5

Зона № 5

Обозначение характерных точек контура	Содержатся в Едином государственном реестре недвижимости			Определены в ходе выполнения комплексных кадастровых работ			Метод опреде ления коор динат	Формулы, примененные для расчета средней квадратической погрешности определения координат характерных точек (Mt), м, с подставленными в такие формулы значениями и итоговые (вычисленные) значения Mt, м
	Координаты, м		Ради ус, м	Координаты, м		Ради ус, м		
	X	Y	R	X	Y	R		
1	2	3	4	5	6	7	8	9
								-
n1779O	-	-	-	5180871.04	5291824.85	-	Метод спутниковых геодезических измерений (определений)	$Mt = \sqrt{\Delta \Sigma \int \pm 1/4 1/2 3/4 123 n}$
n1780O	-	-	-	5180876.94	5291825.46	-	Метод спутниковых геодезических измерений (определений)	$Mt = \sqrt{\Delta \Sigma \int \pm 1/4 1/2 3/4 123 n}$
n1781O	-	-	-	5180875.63	5291838.20	-	Метод спутниковых геодезических измерений (определений)	$Mt = \sqrt{\Delta \Sigma \int \pm 1/4 1/2 3/4 123 n}$
n1782O	-	-	-	5180869.74	5291837.59	-	Метод спутниковых геодезических измерений (определений)	$Mt = \sqrt{\Delta \Sigma \int \pm 1/4 1/2 3/4 123 n}$
n1779O	-	-	-	5180871.04	5291824.85	-	Метод спутниковых геодезических измерений (определений)	$Mt = \sqrt{\Delta \Sigma \int \pm 1/4 1/2 3/4 123 n}$

**2. Сведения о характеристиках объекта недвижимости  
с кадастровым номером : 96:01:0002959:10 :**

№ п/п	Наименование характеристики	Значение характеристики
1	2	3
1.	Вид объекта недвижимости	здание
2.	Ранее присвоенный государственный учетный номер (инвентарный) здания, сооружения, объекта незавершенного строительства	-
3.	Кадастровый номер земельного участка (земельных участков), в границах которого (которых) расположены здание, сооружение, объект незавершенного строительства	96:01:0002959:193
4.	Уникальный учетный номер кадастрового квартала, в границах которого расположены здание, сооружение, объект незавершенного строительства	96:01:0002959

**2. Сведения о характеристиках объекта недвижимости с кадастровым номером : 96:01:0002959:10 :**

<b>№ п/п</b>	<b>Наименование характеристики</b>	<b>Значение характеристики</b>
<b>1</b>	<b>2</b>	<b>3</b>
5.	Адрес здания, сооружения, объекта незавершенного строительства	-
5.1.	Сведения о местоположении здания, сооружения, объекта незавершенного строительства (при отсутствии адреса) в структурированном в соответствии с федеральной информационной адресной системой виде	-
5.2.	Дополнительные сведения о местоположении	-
6.	Иные сведения	-

**3. Пояснения к сведениям об объекте недвижимости с кадастровым номером 96:01:0002959:10 :**

1.	-
----	---

## Описание местоположения зданий, сооружений, объектов незавершенного строительства на земельном участке

**1. Сведения о характерных точках контура объекта недвижимости с кадастровым номером : 96:01:0002959:100 :**

Система координат СК-63, Зона 5

Зона № 5

Обозначение характерных точек контура	Содержатся в Едином государственном реестре недвижимости			Определены в ходе выполнения комплексных кадастровых работ			Метод определения координат	Формулы, примененные для расчета средней квадратической погрешности определения координат характерных точек (Mt), м, с подставленными в такие формулы значениями и итоговые (вычисленные) значения Mt, м
	Координаты, м		Радиус, м	Координаты, м		Радиус, м		
	X	Y	R	X	Y	R		
1	2	3	4	5	6	7	8	9
								-
н17830	-	-	-	5180399.99	5291719.40	-	Метод спутниковых геодезических измерений (определений)	$Mt = \sqrt{\Delta \Sigma \int \pm 1/4 \ 1/2 \ 3/4 \ 123 \ n}$
н17840	-	-	-	5180400.73	5291723.63	-	Метод спутниковых геодезических измерений (определений)	$Mt = \sqrt{\Delta \Sigma \int \pm 1/4 \ 1/2 \ 3/4 \ 123 \ n}$
н17850	-	-	-	5180413.53	5291721.38	-	Метод спутниковых геодезических измерений (определений)	$Mt = \sqrt{\Delta \Sigma \int \pm 1/4 \ 1/2 \ 3/4 \ 123 \ n}$
н17860	-	-	-	5180412.52	5291715.66	-	Метод спутниковых геодезических измерений (определений)	$Mt = \sqrt{\Delta \Sigma \int \pm 1/4 \ 1/2 \ 3/4 \ 123 \ n}$
н17870	-	-	-	5180405.70	5291716.86	-	Метод спутниковых геодезических измерений (определений)	$Mt = \sqrt{\Delta \Sigma \int \pm 1/4 \ 1/2 \ 3/4 \ 123 \ n}$
н17880	-	-	-	5180405.96	5291718.35	-	Метод спутниковых геодезических измерений (определений)	$Mt = \sqrt{\Delta \Sigma \int \pm 1/4 \ 1/2 \ 3/4 \ 123 \ n}$
н17830	-	-	-	5180399.99	5291719.40	-	Метод спутниковых геодезических измерений (определений)	$Mt = \sqrt{\Delta \Sigma \int \pm 1/4 \ 1/2 \ 3/4 \ 123 \ n}$

**2. Сведения о характеристиках объекта недвижимости с кадастровым номером : 96:01:0002959:100 :**

№ п/п	Наименование характеристики	Значение характеристики
1	2	3
1.	Вид объекта недвижимости	здание

**2. Сведения о характеристиках объекта недвижимости с кадастровым номером : 96:01:0002959:100 :**

<b>№ п/п</b>	<b>Наименование характеристики</b>	<b>Значение характеристики</b>
<b>1</b>	<b>2</b>	<b>3</b>
2.	Ранее присвоенный государственный учетный номер (инвентарный) здания, сооружения, объекта незавершенного строительства	-
3.	Кадастровый номер земельного участка (земельных участков), в границах которого (которых) расположены здание, сооружение, объект незавершенного строительства	96:01:0002959:511, 96:01:0002959:518
4.	Уникальный учетный номер кадастрового квартала, в границах которого расположены здание, сооружение, объект незавершенного строительства	96:01:0002959
5.	Адрес здания, сооружения, объекта незавершенного строительства	-
5.1.	Сведения о местоположении здания, сооружения, объекта незавершенного строительства (при отсутствии адреса) в структурированном в соответствии с федеральной информационной адресной системой виде	-
5.2.	Дополнительные сведения о местоположении	Российская Федерация, Запорожская область, город Мелитополь, улица Ленина, дом 39, литер А-1
6.	Иные сведения	-

**3. Пояснения к сведениям об объекте недвижимости с кадастровым номером 96:01:0002959:100 :**

1.	-
----	---

**Описание местоположения зданий, сооружений,  
объектов незавершенного строительства на земельном участке**

**1. Сведения о характерных точках контура объекта недвижимости с кадастровым номером : 96:01:0002959:101 :**

Система координат СК-63, Зона 5

Зона № 5

Обозначение характерных точек контура	Содержатся в Едином государственном реестре недвижимости			Определены в ходе выполнения комплексных кадастровых работ			Метод опреде ления коор динат	Формулы, примененные для расчета средней квадратической погрешности определения координат характерных точек (Mt), м, с подставленными в такие формулы значениями и итоговые (вычисленные) значения Mt, м
	Координаты, м		Ради ус, м	Координаты, м		Ради ус, м		
	X	Y	R	X	Y	R		
1	2	3	4	5	6	7	8	9
								-
н17890	-	-	-	5180378.94	5291560.88	-	Метод спутниковых геодезических измерений (определений)	$Mt = \sqrt{\Delta \Sigma \int \pm 1/4 1/2 3/4}^{123 n}$
н17900	-	-	-	5180362.17	5291565.87	-	Метод спутниковых геодезических измерений (определений)	$Mt = \sqrt{\Delta \Sigma \int \pm 1/4 1/2 3/4}^{123 n}$
н17910	-	-	-	5180359.85	5291558.07	-	Метод спутниковых геодезических измерений (определений)	$Mt = \sqrt{\Delta \Sigma \int \pm 1/4 1/2 3/4}^{123 n}$
н17920	-	-	-	5180365.47	5291556.40	-	Метод спутниковых геодезических измерений (определений)	$Mt = \sqrt{\Delta \Sigma \int \pm 1/4 1/2 3/4}^{123 n}$
н17930	-	-	-	5180366.53	5291559.93	-	Метод спутниковых геодезических измерений (определений)	$Mt = \sqrt{\Delta \Sigma \int \pm 1/4 1/2 3/4}^{123 n}$
н17940	-	-	-	5180368.49	5291559.34	-	Метод спутниковых геодезических измерений (определений)	$Mt = \sqrt{\Delta \Sigma \int \pm 1/4 1/2 3/4}^{123 n}$
н17950	-	-	-	5180370.42	5291558.77	-	Метод спутниковых геодезических измерений (определений)	$Mt = \sqrt{\Delta \Sigma \int \pm 1/4 1/2 3/4}^{123 n}$
н17960	-	-	-	5180377.66	5291556.61	-	Метод спутниковых геодезических измерений (определений)	$Mt = \sqrt{\Delta \Sigma \int \pm 1/4 1/2 3/4}^{123 n}$
н17890	-	-	-	5180378.94	5291560.88	-	Метод спутниковых геодезических измерений (определений)	$Mt = \sqrt{\Delta \Sigma \int \pm 1/4 1/2 3/4}^{123 n}$

**2. Сведения о характеристиках объекта недвижимости с кадастровым номером : 96:01:0002959:101 :**

<b>№ п/п</b>	<b>Наименование характеристики</b>	<b>Значение характеристики</b>
<b>1</b>	<b>2</b>	<b>3</b>
1.	Вид объекта недвижимости	здание
2.	Ранее присвоенный государственный учетный номер (инвентарный) здания, сооружения, объекта незавершенного строительства	-
3.	Кадастровый номер земельного участка (земельных участков), в границах которого (которых) расположены здание, сооружение, объект незавершенного строительства	96:01:0002959:529
4.	Уникальный учетный номер кадастрового квартала, в границах которого расположены здание, сооружение, объект незавершенного строительства	96:01:0002959
5.	Адрес здания, сооружения, объекта незавершенного строительства	-
5.1.	Сведения о местоположении здания, сооружения, объекта незавершенного строительства (при отсутствии адреса) в структурированном в соответствии с федеральной информационной адресной системой виде	-
5.2.	Дополнительные сведения о местоположении	Российская Федерация, Запорожская область, город Мелитополь, улица Костенко, дом 24
6.	Иные сведения	-

**3. Пояснения к сведениям об объекте недвижимости с кадастровым номером 96:01:0002959:101 :**

1.	-
----	---



## Описание местоположения зданий, сооружений, объектов незавершенного строительства на земельном участке

**1. Сведения о характерных точках контура объекта недвижимости с кадастровым номером : 96:01:0002959:102 :**

Система координат СК-63, Зона 5

Зона № 5

Обозначение характерных точек контура	Содержатся в Едином государственном реестре недвижимости			Определены в ходе выполнения комплексных кадастровых работ			Метод определения координат	Формулы, примененные для расчета средней квадратической погрешности определения координат характерных точек (Mt), м, с подставленными в такие формулы значениями и итоговые (вычисленные) значения Mt, м
	Координаты, м		Радиус, м	Координаты, м		Радиус, м		
	X	Y	R	X	Y	R		
1	2	3	4	5	6	7	8	9
								-
н17970	-	-	-	5180398.55	5291737.76	-	Метод спутниковых геодезических измерений (определений)	$Mt = \sqrt{\Delta \Sigma \int \pm 1/4 1/2 3/4 123 n}$
н17980	-	-	-	5180397.02	5291725.44	-	Метод спутниковых геодезических измерений (определений)	$Mt = \sqrt{\Delta \Sigma \int \pm 1/4 1/2 3/4 123 n}$
н17990	-	-	-	5180404.10	5291724.56	-	Метод спутниковых геодезических измерений (определений)	$Mt = \sqrt{\Delta \Sigma \int \pm 1/4 1/2 3/4 123 n}$
н18000	-	-	-	5180404.41	5291727.08	-	Метод спутниковых геодезических измерений (определений)	$Mt = \sqrt{\Delta \Sigma \int \pm 1/4 1/2 3/4 123 n}$
н18010	-	-	-	5180405.22	5291733.63	-	Метод спутниковых геодезических измерений (определений)	$Mt = \sqrt{\Delta \Sigma \int \pm 1/4 1/2 3/4 123 n}$
н18020	-	-	-	5180405.62	5291736.89	-	Метод спутниковых геодезических измерений (определений)	$Mt = \sqrt{\Delta \Sigma \int \pm 1/4 1/2 3/4 123 n}$
н17970	-	-	-	5180398.55	5291737.76	-	Метод спутниковых геодезических измерений (определений)	$Mt = \sqrt{\Delta \Sigma \int \pm 1/4 1/2 3/4 123 n}$

**2. Сведения о характеристиках объекта недвижимости с кадастровым номером : 96:01:0002959:102 :**

№ п/п	Наименование характеристики	Значение характеристики
1	2	3
1.	Вид объекта недвижимости	здание

**2. Сведения о характеристиках объекта недвижимости с кадастровым номером : 96:01:0002959:102 :**

<b>№ п/п</b>	<b>Наименование характеристики</b>	<b>Значение характеристики</b>
<b>1</b>	<b>2</b>	<b>3</b>
2.	Ранее присвоенный государственный учетный номер (инвентарный) здания, сооружения, объекта незавершенного строительства	-
3.	Кадастровый номер земельного участка (земельных участков), в границах которого (которых) расположены здание, сооружение, объект незавершенного строительства	96:01:0002959:518
4.	Уникальный учетный номер кадастрового квартала, в границах которого расположены здание, сооружение, объект незавершенного строительства	96:01:0002959
5.	Адрес здания, сооружения, объекта незавершенного строительства	-
5.1.	Сведения о местоположении здания, сооружения, объекта незавершенного строительства (при отсутствии адреса) в структурированном в соответствии с федеральной информационной адресной системой виде	-
5.2.	Дополнительные сведения о местоположении	Российская Федерация, Запорожская область, город Мелитополь, Ленина (Гетманская), дом 37
6.	Иные сведения	-

**3. Пояснения к сведениям об объекте недвижимости с кадастровым номером 96:01:0002959:102 :**

1.	-
----	---

**Описание местоположения зданий, сооружений,  
объектов незавершенного строительства на земельном участке**

**1. Сведения о характерных точках контура объекта недвижимости  
с кадастровым номером : 96:01:0002959:107 :**

Система координат СК-63, Зона 5

Зона № 5

Обозначение характерных точек контура	Содержатся в Едином государственном реестре недвижимости			Определены в ходе выполнения комплексных кадастровых работ			Метод опреде ления коор динат	Формулы, примененные для расчета средней квадратической погрешности определения координат характерных точек (Mt), м, с подставленными в такие формулы значениями и итоговые (вычисленные) значения Mt, м
	Координаты, м		Ради ус, м	Координаты, м		Ради ус, м		
	X	Y	R	X	Y	R		
1	2	3	4	5	6	7	8	9
								-
н1803О	-	-	-	5180461.08	5291566.91	-	Метод спутниковых геодезических измерений (определений)	$Mt = \sqrt{\Delta \Sigma \int \pm 1/4 1/2 3/4}^{123 n}$
н1804О	-	-	-	5180464.41	5291566.81	-	Метод спутниковых геодезических измерений (определений)	$Mt = \sqrt{\Delta \Sigma \int \pm 1/4 1/2 3/4}^{123 n}$
н1805О	-	-	-	5180464.28	5291561.91	-	Метод спутниковых геодезических измерений (определений)	$Mt = \sqrt{\Delta \Sigma \int \pm 1/4 1/2 3/4}^{123 n}$
н1093О	-	-	-	5180467.83	5291561.88	-	Метод спутниковых геодезических измерений (определений)	$Mt = \sqrt{\Delta \Sigma \int \pm 1/4 1/2 3/4}^{123 n}$
н1094О	-	-	-	5180470.18	5291561.86	-	Метод спутниковых геодезических измерений (определений)	$Mt = \sqrt{\Delta \Sigma \int \pm 1/4 1/2 3/4}^{123 n}$
н1095О	-	-	-	5180470.20	5291564.76	-	Метод спутниковых геодезических измерений (определений)	$Mt = \sqrt{\Delta \Sigma \int \pm 1/4 1/2 3/4}^{123 n}$
н1806О	-	-	-	5180470.24	5291573.35	-	Метод спутниковых геодезических измерений (определений)	$Mt = \sqrt{\Delta \Sigma \int \pm 1/4 1/2 3/4}^{123 n}$
н1807О	-	-	-	5180461.19	5291573.51	-	Метод спутниковых геодезических измерений (определений)	$Mt = \sqrt{\Delta \Sigma \int \pm 1/4 1/2 3/4}^{123 n}$
н1803О	-	-	-	5180461.08	5291566.91	-	Метод спутниковых геодезических измерений (определений)	$Mt = \sqrt{\Delta \Sigma \int \pm 1/4 1/2 3/4}^{123 n}$

**2. Сведения о характеристиках объекта недвижимости с кадастровым номером : 96:01:0002959:107 :**

<b>№ п/п</b>	<b>Наименование характеристики</b>	<b>Значение характеристики</b>
<b>1</b>	<b>2</b>	<b>3</b>
1.	Вид объекта недвижимости	здание
2.	Ранее присвоенный государственный учетный номер (инвентарный) здания, сооружения, объекта незавершенного строительства	-
3.	Кадастровый номер земельного участка (земельных участков), в границах которого (которых) расположены здание, сооружение, объект незавершенного строительства	96:01:0002959:261
4.	Уникальный учетный номер кадастрового квартала, в границах которого расположены здание, сооружение, объект незавершенного строительства	96:01:0002959
5.	Адрес здания, сооружения, объекта незавершенного строительства	-
5.1.	Сведения о местоположении здания, сооружения, объекта незавершенного строительства (при отсутствии адреса) в структурированном в соответствии с федеральной информационной адресной системой виде	-
5.2.	Дополнительные сведения о местоположении	Российская Федерация, Запорожская область, город Мелитополь, улица Ленина, дом 61
6.	Иные сведения	-

**3. Пояснения к сведениям об объекте недвижимости с кадастровым номером 96:01:0002959:107 :**

1.	-
----	---

## Описание местоположения зданий, сооружений, объектов незавершенного строительства на земельном участке

**1. Сведения о характерных точках контура объекта недвижимости с кадастровым номером : 96:01:0002959:108 :**

Система координат СК-63, Зона 5

Зона № 5

Обозначение характерных точек контура	Содержатся в Едином государственном реестре недвижимости			Определены в ходе выполнения комплексных кадастровых работ			Метод определения координат	Формулы, примененные для расчета средней квадратической погрешности определения координат характерных точек (Mt), м, с подставленными в такие формулы значениями и итоговые (вычисленные) значения Mt, м
	Координаты, м		Радиус, м	Координаты, м		Радиус, м		
	X	Y	R	X	Y	R		
1	2	3	4	5	6	7	8	9
								-
н1808О	-	-	-	5180447.03	5291565.57	-	Метод спутниковых геодезических измерений (определений)	$Mt = \sqrt{\Delta \Sigma \int \pm 1/4 \ 1/2 \ 3/4 \ 123 \ n}$
н1809О	-	-	-	5180447.44	5291571.94	-	Метод спутниковых геодезических измерений (определений)	$Mt = \sqrt{\Delta \Sigma \int \pm 1/4 \ 1/2 \ 3/4 \ 123 \ n}$
н1810О	-	-	-	5180445.34	5291572.12	-	Метод спутниковых геодезических измерений (определений)	$Mt = \sqrt{\Delta \Sigma \int \pm 1/4 \ 1/2 \ 3/4 \ 123 \ n}$
н1811О	-	-	-	5180445.66	5291576.10	-	Метод спутниковых геодезических измерений (определений)	$Mt = \sqrt{\Delta \Sigma \int \pm 1/4 \ 1/2 \ 3/4 \ 123 \ n}$
н1812О	-	-	-	5180439.46	5291576.49	-	Метод спутниковых геодезических измерений (определений)	$Mt = \sqrt{\Delta \Sigma \int \pm 1/4 \ 1/2 \ 3/4 \ 123 \ n}$
н1813О	-	-	-	5180438.77	5291566.11	-	Метод спутниковых геодезических измерений (определений)	$Mt = \sqrt{\Delta \Sigma \int \pm 1/4 \ 1/2 \ 3/4 \ 123 \ n}$
н1808О	-	-	-	5180447.03	5291565.57	-	Метод спутниковых геодезических измерений (определений)	$Mt = \sqrt{\Delta \Sigma \int \pm 1/4 \ 1/2 \ 3/4 \ 123 \ n}$

**2. Сведения о характеристиках объекта недвижимости с кадастровым номером : 96:01:0002959:108 :**

№ п/п	Наименование характеристики	Значение характеристики
1	2	3
1.	Вид объекта недвижимости	здание

**2. Сведения о характеристиках объекта недвижимости с кадастровым номером : 96:01:0002959:108 :**

<b>№ п/п</b>	<b>Наименование характеристики</b>	<b>Значение характеристики</b>
<b>1</b>	<b>2</b>	<b>3</b>
2.	Ранее присвоенный государственный учетный номер (инвентарный) здания, сооружения, объекта незавершенного строительства	-
3.	Кадастровый номер земельного участка (земельных участков), в границах которого (которых) расположены здание, сооружение, объект незавершенного строительства	96:01:0002959:262
4.	Уникальный учетный номер кадастрового квартала, в границах которого расположены здание, сооружение, объект незавершенного строительства	96:01:0002959
5.	Адрес здания, сооружения, объекта незавершенного строительства	-
5.1.	Сведения о местоположении здания, сооружения, объекта незавершенного строительства (при отсутствии адреса) в структурированном в соответствии с федеральной информационной адресной системой виде	-
5.2.	Дополнительные сведения о местоположении	Российская Федерация, Запорожская область, город Мелитополь, улица Ленина, дом 59
6.	Иные сведения	-

**3. Пояснения к сведениям об объекте недвижимости с кадастровым номером 96:01:0002959:108 :**

1.	-

## Описание местоположения зданий, сооружений, объектов незавершенного строительства на земельном участке

**1. Сведения о характерных точках контура объекта недвижимости с кадастровым номером : 96:01:0002959:109 :**

Система координат СК-63, Зона 5

Зона № 5

Обозначение характерных точек контура	Содержатся в Едином государственном реестре недвижимости			Определены в ходе выполнения комплексных кадастровых работ			Метод определения координат	Формулы, примененные для расчета средней квадратической погрешности определения координат характерных точек (Mt), м, с подставленными в такие формулы значениями и итоговые (вычисленные) значения Mt, м
	Координаты, м		Радиус, м	Координаты, м		Радиус, м		
	X	Y	R	X	Y	R		
1	2	3	4	5	6	7	8	9
								-
н18140	-	-	-	5180509.99	5291565.90	-	Метод спутниковых геодезических измерений (определений)	$Mt = \sqrt{\Delta \Sigma} \int \pm 1/4 \ 1/2 \ 3/4 \ 123 \ n$
н18150	-	-	-	5180509.93	5291567.19	-	Метод спутниковых геодезических измерений (определений)	$Mt = \sqrt{\Delta \Sigma} \int \pm 1/4 \ 1/2 \ 3/4 \ 123 \ n$
н18160	-	-	-	5180507.36	5291567.06	-	Метод спутниковых геодезических измерений (определений)	$Mt = \sqrt{\Delta \Sigma} \int \pm 1/4 \ 1/2 \ 3/4 \ 123 \ n$
н18170	-	-	-	5180507.56	5291562.92	-	Метод спутниковых геодезических измерений (определений)	$Mt = \sqrt{\Delta \Sigma} \int \pm 1/4 \ 1/2 \ 3/4 \ 123 \ n$
н18180	-	-	-	5180502.69	5291562.69	-	Метод спутниковых геодезических измерений (определений)	$Mt = \sqrt{\Delta \Sigma} \int \pm 1/4 \ 1/2 \ 3/4 \ 123 \ n$
н18190	-	-	-	5180502.56	5291565.58	-	Метод спутниковых геодезических измерений (определений)	$Mt = \sqrt{\Delta \Sigma} \int \pm 1/4 \ 1/2 \ 3/4 \ 123 \ n$
н18200	-	-	-	5180498.58	5291565.40	-	Метод спутниковых геодезических измерений (определений)	$Mt = \sqrt{\Delta \Sigma} \int \pm 1/4 \ 1/2 \ 3/4 \ 123 \ n$
н18210	-	-	-	5180498.84	5291559.81	-	Метод спутниковых геодезических измерений (определений)	$Mt = \sqrt{\Delta \Sigma} \int \pm 1/4 \ 1/2 \ 3/4 \ 123 \ n$
н18220	-	-	-	5180499.11	5291554.08	-	Метод спутниковых геодезических измерений (определений)	$Mt = \sqrt{\Delta \Sigma} \int \pm 1/4 \ 1/2 \ 3/4 \ 123 \ n$

**1. Сведения о характерных точках контура объекта недвижимости с кадастровым номером : 96:01:0002959:109 :**

Система координат СК-63, Зона 5

Зона № 5

Обозначение характерных точек контура	Содержатся в Едином государственном реестре недвижимости			Определены в ходе выполнения комплексных кадастровых работ			Метод определения координат	Формулы, примененные для расчета средней квадратической погрешности определения координат характерных точек (Mt), м, с подставленными в такие формулы значениями и итоговые (вычисленные) значения Mt, м
	Координаты, м		Радиус, м	Координаты, м		Радиус, м		
	X	Y	R	X	Y	R		
1	2	3	4	5	6	7	8	9
н18230	-	-	-	5180518.39	5291554.99	-	Метод спутниковых геодезических измерений (определений)	$Mt = \sqrt{\Delta \Sigma \int \pm 1/4 1/2 3/4}^{123 n}$
н18240	-	-	-	5180523.11	5291555.21	-	Метод спутниковых геодезических измерений (определений)	$Mt = \sqrt{\Delta \Sigma \int \pm 1/4 1/2 3/4}^{123 n}$
н18250	-	-	-	5180522.91	5291559.37	-	Метод спутниковых геодезических измерений (определений)	$Mt = \sqrt{\Delta \Sigma \int \pm 1/4 1/2 3/4}^{123 n}$
н18260	-	-	-	5180518.20	5291559.15	-	Метод спутниковых геодезических измерений (определений)	$Mt = \sqrt{\Delta \Sigma \int \pm 1/4 1/2 3/4}^{123 n}$
н18270	-	-	-	5180518.00	5291563.36	-	Метод спутниковых геодезических измерений (определений)	$Mt = \sqrt{\Delta \Sigma \int \pm 1/4 1/2 3/4}^{123 n}$
н18280	-	-	-	5180511.12	5291563.04	-	Метод спутниковых геодезических измерений (определений)	$Mt = \sqrt{\Delta \Sigma \int \pm 1/4 1/2 3/4}^{123 n}$
н18290	-	-	-	5180510.98	5291565.94	-	Метод спутниковых геодезических измерений (определений)	$Mt = \sqrt{\Delta \Sigma \int \pm 1/4 1/2 3/4}^{123 n}$
н18140	-	-	-	5180509.99	5291565.90	-	Метод спутниковых геодезических измерений (определений)	$Mt = \sqrt{\Delta \Sigma \int \pm 1/4 1/2 3/4}^{123 n}$

**2. Сведения о характеристиках объекта недвижимости с кадастровым номером : 96:01:0002959:109 :**

№ п/п	Наименование характеристики	Значение характеристики
1	2	3
1.	Вид объекта недвижимости	здание



**2. Сведения о характеристиках объекта недвижимости с кадастровым номером : 96:01:0002959:109 :**

<b>№ п/п</b>	<b>Наименование характеристики</b>	<b>Значение характеристики</b>
<b>1</b>	<b>2</b>	<b>3</b>
2.	Ранее присвоенный государственный учетный номер (инвентарный) здания, сооружения, объекта незавершенного строительства	-
3.	Кадастровый номер земельного участка (земельных участков), в границах которого (которых) расположены здание, сооружение, объект незавершенного строительства	96:01:0002959:509
4.	Уникальный учетный номер кадастрового квартала, в границах которого расположены здание, сооружение, объект незавершенного строительства	96:01:0002959
5.	Адрес здания, сооружения, объекта незавершенного строительства	-
5.1.	Сведения о местоположении здания, сооружения, объекта незавершенного строительства (при отсутствии адреса) в структурированном в соответствии с федеральной информационной адресной системой виде	-
5.2.	Дополнительные сведения о местоположении	Российская Федерация, Запорожская область, Мелитопольский городской округ, город Мелитополь, Ленина (Гетманская), дом 63
6.	Иные сведения	-

**3. Пояснения к сведениям об объекте недвижимости с кадастровым номером 96:01:0002959:109 :**

1.	-
----	---

## Описание местоположения зданий, сооружений, объектов незавершенного строительства на земельном участке

**1. Сведения о характерных точках контура объекта недвижимости с кадастровым номером : 96:01:0002959:11 :**

Система координат СК-63, Зона 5

Зона № 5

Обозначение характерных точек контура	Содержатся в Едином государственном реестре недвижимости			Определены в ходе выполнения комплексных кадастровых работ			Метод определения координат	Формулы, примененные для расчета средней квадратической погрешности определения координат характерных точек (Mt), м, с подставленными в такие формулы значениями и итоговые (вычисленные) значения Mt, м
	Координаты, м		Радиус, м	Координаты, м		Радиус, м		
	X	Y	R	X	Y	R		
1	2	3	4	5	6	7	8	9
								-
н18300	-	-	-	5180873.31	5291844.59	-	Метод спутниковых геодезических измерений (определений)	$Mt = \sqrt{\Delta \Sigma \int \pm 1/4 \ 1/2 \ 3/4 \ 123 \ n}$
н18310	-	-	-	5180884.78	5291846.11	-	Метод спутниковых геодезических измерений (определений)	$Mt = \sqrt{\Delta \Sigma \int \pm 1/4 \ 1/2 \ 3/4 \ 123 \ n}$
н18320	-	-	-	5180885.46	5291841.04	-	Метод спутниковых геодезических измерений (определений)	$Mt = \sqrt{\Delta \Sigma \int \pm 1/4 \ 1/2 \ 3/4 \ 123 \ n}$
н18330	-	-	-	5180898.48	5291842.79	-	Метод спутниковых геодезических измерений (определений)	$Mt = \sqrt{\Delta \Sigma \int \pm 1/4 \ 1/2 \ 3/4 \ 123 \ n}$
н18340	-	-	-	5180896.82	5291854.11	-	Метод спутниковых геодезических измерений (определений)	$Mt = \sqrt{\Delta \Sigma \int \pm 1/4 \ 1/2 \ 3/4 \ 123 \ n}$
н18350	-	-	-	5180872.47	5291850.86	-	Метод спутниковых геодезических измерений (определений)	$Mt = \sqrt{\Delta \Sigma \int \pm 1/4 \ 1/2 \ 3/4 \ 123 \ n}$
н18300	-	-	-	5180873.31	5291844.59	-	Метод спутниковых геодезических измерений (определений)	$Mt = \sqrt{\Delta \Sigma \int \pm 1/4 \ 1/2 \ 3/4 \ 123 \ n}$

**2. Сведения о характеристиках объекта недвижимости с кадастровым номером : 96:01:0002959:11 :**

№ п/п	Наименование характеристики	Значение характеристики
1	2	3
1.	Вид объекта недвижимости	здание

**2. Сведения о характеристиках объекта недвижимости с кадастровым номером : 96:01:0002959:11 :**

<b>№ п/п</b>	<b>Наименование характеристики</b>	<b>Значение характеристики</b>
<b>1</b>	<b>2</b>	<b>3</b>
2.	Ранее присвоенный государственный учетный номер (инвентарный) здания, сооружения, объекта незавершенного строительства	-
3.	Кадастровый номер земельного участка (земельных участков), в границах которого (которых) расположены здание, сооружение, объект незавершенного строительства	96:01:0002959:193
4.	Уникальный учетный номер кадастрового квартала, в границах которого расположены здание, сооружение, объект незавершенного строительства	96:01:0002959
5.	Адрес здания, сооружения, объекта незавершенного строительства	-
5.1.	Сведения о местоположении здания, сооружения, объекта незавершенного строительства (при отсутствии адреса) в структурированном в соответствии с федеральной информационной адресной системой виде	-
5.2.	Дополнительные сведения о местоположении	-
6.	Иные сведения	-

**3. Пояснения к сведениям об объекте недвижимости с кадастровым номером 96:01:0002959:11 :**

1.	-
----	---

## Описание местоположения зданий, сооружений, объектов незавершенного строительства на земельном участке

**1. Сведения о характерных точках контура объекта недвижимости с кадастровым номером : 96:01:0002959:113 :**

Система координат СК-63, Зона 5

Зона № 5

Обозначение характерных точек контура	Содержатся в Едином государственном реестре недвижимости			Определены в ходе выполнения комплексных кадастровых работ			Метод опреде ления коор динат	Формулы, примененные для расчета средней квадратической погрешности определения координат характерных точек (Mt), м, с подставленными в такие формулы значениями и итоговые (вычисленные) значения Mt, м
	Координаты, м		Ради ус, м	Координаты, м		Ради ус, м		
	X	Y	R	X	Y	R		
1	2	3	4	5	6	7	8	9
								-
н1836О	-	-	-	5180403.04	5291685.89	-	Метод спутниковых геодезических измерений (определений)	$Mt = \sqrt{\Delta \Sigma \int \pm 1/4 1/2 3/4}^{123 n}$
н1837О	-	-	-	5180401.47	5291685.97	-	Метод спутниковых геодезических измерений (определений)	$Mt = \sqrt{\Delta \Sigma \int \pm 1/4 1/2 3/4}^{123 n}$
н1838О	-	-	-	5180401.29	5291682.03	-	Метод спутниковых геодезических измерений (определений)	$Mt = \sqrt{\Delta \Sigma \int \pm 1/4 1/2 3/4}^{123 n}$
н1839О	-	-	-	5180402.86	5291681.96	-	Метод спутниковых геодезических измерений (определений)	$Mt = \sqrt{\Delta \Sigma \int \pm 1/4 1/2 3/4}^{123 n}$
н1840О	-	-	-	5180402.57	5291675.51	-	Метод спутниковых геодезических измерений (определений)	$Mt = \sqrt{\Delta \Sigma \int \pm 1/4 1/2 3/4}^{123 n}$
н1841О	-	-	-	5180409.03	5291675.21	-	Метод спутниковых геодезических измерений (определений)	$Mt = \sqrt{\Delta \Sigma \int \pm 1/4 1/2 3/4}^{123 n}$
н1842О	-	-	-	5180409.51	5291685.60	-	Метод спутниковых геодезических измерений (определений)	$Mt = \sqrt{\Delta \Sigma \int \pm 1/4 1/2 3/4}^{123 n}$
н1836О	-	-	-	5180403.04	5291685.89	-	Метод спутниковых геодезических измерений (определений)	$Mt = \sqrt{\Delta \Sigma \int \pm 1/4 1/2 3/4}^{123 n}$

**2. Сведения о характеристиках объекта недвижимости с кадастровым номером : 96:01:0002959:113 :**

<b>№ п/п</b>	<b>Наименование характеристики</b>	<b>Значение характеристики</b>
<b>1</b>	<b>2</b>	<b>3</b>
1.	Вид объекта недвижимости	здание
2.	Ранее присвоенный государственный учетный номер (инвентарный) здания, сооружения, объекта незавершенного строительства	-
3.	Кадастровый номер земельного участка (земельных участков), в границах которого (которых) расположены здание, сооружение, объект незавершенного строительства	96:01:0002959:514
4.	Уникальный учетный номер кадастрового квартала, в границах которого расположены здание, сооружение, объект незавершенного строительства	96:01:0002959
5.	Адрес здания, сооружения, объекта незавершенного строительства	-
5.1.	Сведения о местоположении здания, сооружения, объекта незавершенного строительства (при отсутствии адреса) в структурированном в соответствии с федеральной информационной адресной системой виде	-
5.2.	Дополнительные сведения о местоположении	Российская Федерация, Запорожская область, город Мелитополь, улица Гетманская (Ленина), дом 41, строение В-1
6.	Иные сведения	-

**3. Пояснения к сведениям об объекте недвижимости с кадастровым номером 96:01:0002959:113 :**

1.	-

## Описание местоположения зданий, сооружений, объектов незавершенного строительства на земельном участке

**1. Сведения о характерных точках контура объекта недвижимости с кадастровым номером : 96:01:0002959:114 :**

Система координат СК-63, Зона 5

Зона № 5

Обозначение характерных точек контура	Содержатся в Едином государственном реестре недвижимости			Определены в ходе выполнения комплексных кадастровых работ			Метод определения координат	Формулы, примененные для расчета средней квадратической погрешности определения координат характерных точек (Mt), м, с подставленными в такие формулы значениями и итоговые (вычисленные) значения Mt, м
	Координаты, м		Радиус, м	Координаты, м		Радиус, м		
	X	Y	R	X	Y	R		
1	2	3	4	5	6	7	8	9
								-
н18430	-	-	-	5180399.01	5291690.92	-	Метод спутниковых геодезических измерений (определений)	$Mt = \sqrt{\Delta \Sigma \int \pm 1/4 \ 1/2 \ 3/4 \ 123 \ n}$
н18440	-	-	-	5180397.94	5291697.30	-	Метод спутниковых геодезических измерений (определений)	$Mt = \sqrt{\Delta \Sigma \int \pm 1/4 \ 1/2 \ 3/4 \ 123 \ n}$
н18450	-	-	-	5180390.65	5291696.08	-	Метод спутниковых геодезических измерений (определений)	$Mt = \sqrt{\Delta \Sigma \int \pm 1/4 \ 1/2 \ 3/4 \ 123 \ n}$
н18460	-	-	-	5180391.72	5291689.70	-	Метод спутниковых геодезических измерений (определений)	$Mt = \sqrt{\Delta \Sigma \int \pm 1/4 \ 1/2 \ 3/4 \ 123 \ n}$
н18470	-	-	-	5180392.03	5291687.88	-	Метод спутниковых геодезических измерений (определений)	$Mt = \sqrt{\Delta \Sigma \int \pm 1/4 \ 1/2 \ 3/4 \ 123 \ n}$
н18480	-	-	-	5180399.31	5291689.10	-	Метод спутниковых геодезических измерений (определений)	$Mt = \sqrt{\Delta \Sigma \int \pm 1/4 \ 1/2 \ 3/4 \ 123 \ n}$
н18430	-	-	-	5180399.01	5291690.92	-	Метод спутниковых геодезических измерений (определений)	$Mt = \sqrt{\Delta \Sigma \int \pm 1/4 \ 1/2 \ 3/4 \ 123 \ n}$

**2. Сведения о характеристиках объекта недвижимости с кадастровым номером : 96:01:0002959:114 :**

№ п/п	Наименование характеристики	Значение характеристики
1	2	3
1.	Вид объекта недвижимости	здание

**2. Сведения о характеристиках объекта недвижимости с кадастровым номером : 96:01:0002959:114 :**

<b>№ п/п</b>	<b>Наименование характеристики</b>	<b>Значение характеристики</b>
<b>1</b>	<b>2</b>	<b>3</b>
2.	Ранее присвоенный государственный учетный номер (инвентарный) здания, сооружения, объекта незавершенного строительства	-
3.	Кадастровый номер земельного участка (земельных участков), в границах которого (которых) расположены здание, сооружение, объект незавершенного строительства	96:01:0002959:515
4.	Уникальный учетный номер кадастрового квартала, в границах которого расположены здание, сооружение, объект незавершенного строительства	96:01:0002959
5.	Адрес здания, сооружения, объекта незавершенного строительства	-
5.1.	Сведения о местоположении здания, сооружения, объекта незавершенного строительства (при отсутствии адреса) в структурированном в соответствии с федеральной информационной адресной системой виде	-
5.2.	Дополнительные сведения о местоположении	Российская Федерация, Запорожская область, город Мелитополь, улица Гетманская (Ленина), дом 41, строение А-1
6.	Иные сведения	-

**3. Пояснения к сведениям об объекте недвижимости с кадастровым номером 96:01:0002959:114 :**

1.	-
----	---

## Описание местоположения зданий, сооружений, объектов незавершенного строительства на земельном участке

**1. Сведения о характерных точках контура объекта недвижимости с кадастровым номером : 96:01:0002959:117 :**

Система координат СК-63, Зона 5

Зона № 5

Обозначение характерных точек контура	Содержатся в Едином государственном реестре недвижимости			Определены в ходе выполнения комплексных кадастровых работ			Метод определения координат	Формулы, примененные для расчета средней квадратической погрешности определения координат характерных точек (Mt), м, с подставленными в такие формулы значениями и итоговые (вычисленные) значения Mt, м
	Координаты, м		Радиус, м	Координаты, м		Радиус, м		
	X	Y	R	X	Y	R		
1	2	3	4	5	6	7	8	9
								-
н18490	-	-	-	5180468.16	5291695.69	-	Метод спутниковых геодезических измерений (определений)	$Mt = \sqrt{\Delta \Sigma \int \pm 1/4 \ 1/2 \ 3/4 \ 123 \ n}$
н18500	-	-	-	5180462.06	5291695.40	-	Метод спутниковых геодезических измерений (определений)	$Mt = \sqrt{\Delta \Sigma \int \pm 1/4 \ 1/2 \ 3/4 \ 123 \ n}$
н18510	-	-	-	5180462.36	5291689.34	-	Метод спутниковых геодезических измерений (определений)	$Mt = \sqrt{\Delta \Sigma \int \pm 1/4 \ 1/2 \ 3/4 \ 123 \ n}$
н18520	-	-	-	5180455.03	5291688.99	-	Метод спутниковых геодезических измерений (определений)	$Mt = \sqrt{\Delta \Sigma \int \pm 1/4 \ 1/2 \ 3/4 \ 123 \ n}$
н18530	-	-	-	5180455.19	5291685.82	-	Метод спутниковых геодезических измерений (определений)	$Mt = \sqrt{\Delta \Sigma \int \pm 1/4 \ 1/2 \ 3/4 \ 123 \ n}$
н18540	-	-	-	5180468.60	5291686.47	-	Метод спутниковых геодезических измерений (определений)	$Mt = \sqrt{\Delta \Sigma \int \pm 1/4 \ 1/2 \ 3/4 \ 123 \ n}$
н18490	-	-	-	5180468.16	5291695.69	-	Метод спутниковых геодезических измерений (определений)	$Mt = \sqrt{\Delta \Sigma \int \pm 1/4 \ 1/2 \ 3/4 \ 123 \ n}$

**2. Сведения о характеристиках объекта недвижимости с кадастровым номером : 96:01:0002959:117 :**

№ п/п	Наименование характеристики	Значение характеристики
1	2	3
1.	Вид объекта недвижимости	здание



**2. Сведения о характеристиках объекта недвижимости с кадастровым номером : 96:01:0002959:117 :**

<b>№ п/п</b>	<b>Наименование характеристики</b>	<b>Значение характеристики</b>
<b>1</b>	<b>2</b>	<b>3</b>
2.	Ранее присвоенный государственный учетный номер (инвентарный) здания, сооружения, объекта незавершенного строительства	-
3.	Кадастровый номер земельного участка (земельных участков), в границах которого (которых) расположены здание, сооружение, объект незавершенного строительства	96:01:0002959:512
4.	Уникальный учетный номер кадастрового квартала, в границах которого расположены здание, сооружение, объект незавершенного строительства	96:01:0002959
5.	Адрес здания, сооружения, объекта незавершенного строительства	-
5.1.	Сведения о местоположении здания, сооружения, объекта незавершенного строительства (при отсутствии адреса) в структурированном в соответствии с федеральной информационной адресной системой виде	-
5.2.	Дополнительные сведения о местоположении	Российская Федерация, Запорожская область, город Мелитополь, улица Ленина, дом 45
6.	Иные сведения	-

**3. Пояснения к сведениям об объекте недвижимости с кадастровым номером 96:01:0002959:117 :**

1.	-
----	---

## Описание местоположения зданий, сооружений, объектов незавершенного строительства на земельном участке

**1. Сведения о характерных точках контура объекта недвижимости с кадастровым номером : 96:01:0002959:119 :**

Система координат СК-63, Зона 5

Зона № 5

Обозначение характерных точек контура	Содержатся в Едином государственном реестре недвижимости			Определены в ходе выполнения комплексных кадастровых работ			Метод определения координат	Формулы, примененные для расчета средней квадратической погрешности определения координат характерных точек (Mt), м, с подставленными в такие формулы значениями и итоговые (вычисленные) значения Mt, м
	Координаты, м		Радиус, м	Координаты, м		Радиус, м		
	X	Y	R	X	Y	R		
1	2	3	4	5	6	7	8	9
								-
н18550	-	-	-	5180411.17	5291688.73	-	Метод спутниковых геодезических измерений (определений)	$Mt = \sqrt{\Delta \Sigma \int \pm 1/4 1/2 3/4}^{123 n}$
н18560	-	-	-	5180410.38	5291677.87	-	Метод спутниковых геодезических измерений (определений)	$Mt = \sqrt{\Delta \Sigma \int \pm 1/4 1/2 3/4}^{123 n}$
н18570	-	-	-	5180413.93	5291677.61	-	Метод спутниковых геодезических измерений (определений)	$Mt = \sqrt{\Delta \Sigma \int \pm 1/4 1/2 3/4}^{123 n}$
н18580	-	-	-	5180416.74	5291677.41	-	Метод спутниковых геодезических измерений (определений)	$Mt = \sqrt{\Delta \Sigma \int \pm 1/4 1/2 3/4}^{123 n}$
н18590	-	-	-	5180417.53	5291688.26	-	Метод спутниковых геодезических измерений (определений)	$Mt = \sqrt{\Delta \Sigma \int \pm 1/4 1/2 3/4}^{123 n}$
н18550	-	-	-	5180411.17	5291688.73	-	Метод спутниковых геодезических измерений (определений)	$Mt = \sqrt{\Delta \Sigma \int \pm 1/4 1/2 3/4}^{123 n}$

**2. Сведения о характеристиках объекта недвижимости с кадастровым номером : 96:01:0002959:119 :**

№ п/п	Наименование характеристики	Значение характеристики
1	2	3
1.	Вид объекта недвижимости	здание
2.	Ранее присвоенный государственный учетный номер (инвентарный) здания, сооружения, объекта незавершенного строительства	-

**2. Сведения о характеристиках объекта недвижимости с кадастровым номером : 96:01:0002959:119 :**

<b>№ п/п</b>	<b>Наименование характеристики</b>	<b>Значение характеристики</b>
<b>1</b>	<b>2</b>	<b>3</b>
3.	Кадастровый номер земельного участка (земельных участков), в границах которого (которых) расположены здание, сооружение, объект незавершенного строительства	96:01:0002959:514
4.	Уникальный учетный номер кадастрового квартала, в границах которого расположены здание, сооружение, объект незавершенного строительства	96:01:0002959
5.	Адрес здания, сооружения, объекта незавершенного строительства	-
5.1.	Сведения о местоположении здания, сооружения, объекта незавершенного строительства (при отсутствии адреса) в структурированном в соответствии с федеральной информационной адресной системой виде	-
5.2.	Дополнительные сведения о местоположении	Российская Федерация, Запорожская область, город Мелитополь, улица Ленина, дом 43
6.	Иные сведения	-

**3. Пояснения к сведениям об объекте недвижимости с кадастровым номером 96:01:0002959:119 :**

1.	-
----	---

## Описание местоположения зданий, сооружений, объектов незавершенного строительства на земельном участке

**1. Сведения о характерных точках контура объекта недвижимости с кадастровым номером : 96:01:0002959:12 :**

Система координат СК-63, Зона 5

Зона № 5

Обозначение характерных точек контура	Содержатся в Едином государственном реестре недвижимости			Определены в ходе выполнения комплексных кадастровых работ			Метод определения координат	Формулы, примененные для расчета средней квадратической погрешности определения координат характерных точек (Mt), м, с подставленными в такие формулы значениями и итоговые (вычисленные) значения Mt, м
	Координаты, м		Радиус, м	Координаты, м		Радиус, м		
	X	Y	R	X	Y	R		
1	2	3	4	5	6	7	8	9
								-
н347О	-	-	-	5180471.26	5291354.27	-	Метод спутниковых геодезических измерений (определений)	$Mt = \sqrt{\Delta \Sigma \int \pm 1/4 \ 1/2 \ 3/4 \ 123 \ n}$
н348О	-	-	-	5180506.88	5291352.81	-	Метод спутниковых геодезических измерений (определений)	$Mt = \sqrt{\Delta \Sigma \int \pm 1/4 \ 1/2 \ 3/4 \ 123 \ n}$
н1860О	-	-	-	5180507.36	5291364.50	-	Метод спутниковых геодезических измерений (определений)	$Mt = \sqrt{\Delta \Sigma \int \pm 1/4 \ 1/2 \ 3/4 \ 123 \ n}$
н1861О	-	-	-	5180505.76	5291364.57	-	Метод спутниковых геодезических измерений (определений)	$Mt = \sqrt{\Delta \Sigma \int \pm 1/4 \ 1/2 \ 3/4 \ 123 \ n}$
н1862О	-	-	-	5180506.00	5291370.31	-	Метод спутниковых геодезических измерений (определений)	$Mt = \sqrt{\Delta \Sigma \int \pm 1/4 \ 1/2 \ 3/4 \ 123 \ n}$
н1863О	-	-	-	5180471.97	5291371.71	-	Метод спутниковых геодезических измерений (определений)	$Mt = \sqrt{\Delta \Sigma \int \pm 1/4 \ 1/2 \ 3/4 \ 123 \ n}$
н347О	-	-	-	5180471.26	5291354.27	-	Метод спутниковых геодезических измерений (определений)	$Mt = \sqrt{\Delta \Sigma \int \pm 1/4 \ 1/2 \ 3/4 \ 123 \ n}$

**2. Сведения о характеристиках объекта недвижимости с кадастровым номером : 96:01:0002959:12 :**

№ п/п	Наименование характеристики	Значение характеристики
1	2	3
1.	Вид объекта недвижимости	здание

**2. Сведения о характеристиках объекта недвижимости с кадастровым номером : 96:01:0002959:12 :**

<b>№ п/п</b>	<b>Наименование характеристики</b>	<b>Значение характеристики</b>
<b>1</b>	<b>2</b>	<b>3</b>
2.	Ранее присвоенный государственный учетный номер (инвентарный) здания, сооружения, объекта незавершенного строительства	-
3.	Кадастровый номер земельного участка (земельных участков), в границах которого (которых) расположены здание, сооружение, объект незавершенного строительства	96:01:0002959:143
4.	Уникальный учетный номер кадастрового квартала, в границах которого расположены здание, сооружение, объект незавершенного строительства	96:01:0002959
5.	Адрес здания, сооружения, объекта незавершенного строительства	-
5.1.	Сведения о местоположении здания, сооружения, объекта незавершенного строительства (при отсутствии адреса) в структурированном в соответствии с федеральной информационной адресной системой виде	-
5.2.	Дополнительные сведения о местоположении	-
6.	Иные сведения	-

**3. Пояснения к сведениям об объекте недвижимости с кадастровым номером 96:01:0002959:12 :**

1.	-
----	---

**Описание местоположения зданий, сооружений,  
объектов незавершенного строительства на земельном участке**

**1. Сведения о характерных точках контура объекта недвижимости  
с кадастровым номером : 96:01:0002959:13 :**

Система координат СК-63, Зона 5

Зона № 5

Обозначение характерных точек контура	Содержатся в Едином государственном реестре недвижимости			Определены в ходе выполнения комплексных кадастровых работ			Метод опреде ления коор динат	Формулы, примененные для расчета средней квадратической погрешности определения координат характерных точек (Mt), м, с подставленными в такие формулы значениями и итоговые (вычисленные) значения Mt, м
	Координаты, м		Ради ус, м	Координаты, м		Ради ус, м		
	X	Y	R	X	Y	R		
1	2	3	4	5	6	7	8	9
								-
н18640	-	-	-	5180484.35	5291417.26	-	Метод спутниковых геодезических измерений (определений)	$Mt = \sqrt{\Delta \Sigma \int \pm 1/4 1/2 3/4}^{123 n}$
н18650	-	-	-	5180513.29	5291416.43	-	Метод спутниковых геодезических измерений (определений)	$Mt = \sqrt{\Delta \Sigma \int \pm 1/4 1/2 3/4}^{123 n}$
н18660	-	-	-	5180513.59	5291427.08	-	Метод спутниковых геодезических измерений (определений)	$Mt = \sqrt{\Delta \Sigma \int \pm 1/4 1/2 3/4}^{123 n}$
н18670	-	-	-	5180510.94	5291427.16	-	Метод спутниковых геодезических измерений (определений)	$Mt = \sqrt{\Delta \Sigma \int \pm 1/4 1/2 3/4}^{123 n}$
н18680	-	-	-	5180511.00	5291429.25	-	Метод спутниковых геодезических измерений (определений)	$Mt = \sqrt{\Delta \Sigma \int \pm 1/4 1/2 3/4}^{123 n}$
н18690	-	-	-	5180500.90	5291429.54	-	Метод спутниковых геодезических измерений (определений)	$Mt = \sqrt{\Delta \Sigma \int \pm 1/4 1/2 3/4}^{123 n}$
н18700	-	-	-	5180500.89	5291428.98	-	Метод спутниковых геодезических измерений (определений)	$Mt = \sqrt{\Delta \Sigma \int \pm 1/4 1/2 3/4}^{123 n}$
н18710	-	-	-	5180499.14	5291429.03	-	Метод спутниковых геодезических измерений (определений)	$Mt = \sqrt{\Delta \Sigma \int \pm 1/4 1/2 3/4}^{123 n}$
н18720	-	-	-	5180499.32	5291435.25	-	Метод спутниковых геодезических измерений (определений)	$Mt = \sqrt{\Delta \Sigma \int \pm 1/4 1/2 3/4}^{123 n}$

**1. Сведения о характерных точках контура объекта недвижимости с кадастровым номером : 96:01:0002959:13 :**

Система координат СК-63, Зона 5

Зона № 5

Обозначение характерных точек контура	Содержатся в Едином государственном реестре недвижимости			Определены в ходе выполнения комплексных кадастровых работ			Метод определения координат	Формулы, примененные для расчета средней квадратической погрешности определения координат характерных точек (Mt), м, с подставленными в такие формулы значениями и итоговые (вычисленные) значения Mt, м
	Координаты, м		Радиус, м	Координаты, м		Радиус, м		
	X	Y	R	X	Y	R		
1	2	3	4	5	6	7	8	9
н18730	-	-	-	5180488.63	5291435.55	-	Метод спутниковых геодезических измерений (определений)	$Mt = \sqrt{\Delta \Sigma \int \pm 1/4 1/2 3/4}^{123 n}$
н18740	-	-	-	5180488.39	5291427.59	-	Метод спутниковых геодезических измерений (определений)	$Mt = \sqrt{\Delta \Sigma \int \pm 1/4 1/2 3/4}^{123 n}$
н18750	-	-	-	5180485.05	5291427.68	-	Метод спутниковых геодезических измерений (определений)	$Mt = \sqrt{\Delta \Sigma \int \pm 1/4 1/2 3/4}^{123 n}$
н18760	-	-	-	5180485.00	5291426.13	-	Метод спутниковых геодезических измерений (определений)	$Mt = \sqrt{\Delta \Sigma \int \pm 1/4 1/2 3/4}^{123 n}$
н18770	-	-	-	5180484.60	5291426.14	-	Метод спутниковых геодезических измерений (определений)	$Mt = \sqrt{\Delta \Sigma \int \pm 1/4 1/2 3/4}^{123 n}$
н18640	-	-	-	5180484.35	5291417.26	-	Метод спутниковых геодезических измерений (определений)	$Mt = \sqrt{\Delta \Sigma \int \pm 1/4 1/2 3/4}^{123 n}$

**2. Сведения о характеристиках объекта недвижимости с кадастровым номером : 96:01:0002959:13 :**

№ п/п	Наименование характеристики	Значение характеристики
1	2	3
1.	Вид объекта недвижимости	здание
2.	Ранее присвоенный государственный учетный номер (инвентарный) здания, сооружения, объекта незавершенного строительства	-
3.	Кадастровый номер земельного участка (земельных участков), в границах которого (которых) расположены здание, сооружение, объект незавершенного строительства	96:01:0002959:143
4.	Уникальный учетный номер кадастрового квартала, в границах которого расположены здание, сооружение, объект незавершенного строительства	96:01:0002959

**2. Сведения о характеристиках объекта недвижимости с кадастровым номером : 96:01:0002959:13 :**

<b>№ п/п</b>	<b>Наименование характеристики</b>	<b>Значение характеристики</b>
<b>1</b>	<b>2</b>	<b>3</b>
5.	Адрес здания, сооружения, объекта незавершенного строительства	-
5.1.	Сведения о местоположении здания, сооружения, объекта незавершенного строительства (при отсутствии адреса) в структурированном в соответствии с федеральной информационной адресной системой виде	-
5.2.	Дополнительные сведения о местоположении	-
6.	Иные сведения	-

**3. Пояснения к сведениям об объекте недвижимости с кадастровым номером 96:01:0002959:13 :**

1.	-
----	---



## Описание местоположения зданий, сооружений, объектов незавершенного строительства на земельном участке

**1. Сведения о характерных точках контура объекта недвижимости с кадастровым номером : 96:01:0002959:134 :**

Система координат СК-63, Зона 5

Зона № 5

Обозначение характерных точек контура	Содержатся в Едином государственном реестре недвижимости			Определены в ходе выполнения комплексных кадастровых работ			Метод определения координат	Формулы, примененные для расчета средней квадратической погрешности определения координат характерных точек (Mt), м, с подставленными в такие формулы значениями и итоговые (вычисленные) значения Mt, м
	Координаты, м		Радиус, м	Координаты, м		Радиус, м		
	X	Y	R	X	Y	R		
1	2	3	4	5	6	7	8	9
								-
н18780	-	-	-	5180471.63	5291640.83	-	Метод спутниковых геодезических измерений (определений)	$Mt = \sqrt{\Delta \Sigma} \int \pm 1/4 \ 1/2 \ 3/4 \ 123 \ n$
н18790	-	-	-	5180471.59	5291647.39	-	Метод спутниковых геодезических измерений (определений)	$Mt = \sqrt{\Delta \Sigma} \int \pm 1/4 \ 1/2 \ 3/4 \ 123 \ n$
н18800	-	-	-	5180490.67	5291647.51	-	Метод спутниковых геодезических измерений (определений)	$Mt = \sqrt{\Delta \Sigma} \int \pm 1/4 \ 1/2 \ 3/4 \ 123 \ n$
н18810	-	-	-	5180490.72	5291640.96	-	Метод спутниковых геодезических измерений (определений)	$Mt = \sqrt{\Delta \Sigma} \int \pm 1/4 \ 1/2 \ 3/4 \ 123 \ n$
н18820	-	-	-	5180489.24	5291640.95	-	Метод спутниковых геодезических измерений (определений)	$Mt = \sqrt{\Delta \Sigma} \int \pm 1/4 \ 1/2 \ 3/4 \ 123 \ n$
н18830	-	-	-	5180489.25	5291639.01	-	Метод спутниковых геодезических измерений (определений)	$Mt = \sqrt{\Delta \Sigma} \int \pm 1/4 \ 1/2 \ 3/4 \ 123 \ n$
н18840	-	-	-	5180475.66	5291638.93	-	Метод спутниковых геодезических измерений (определений)	$Mt = \sqrt{\Delta \Sigma} \int \pm 1/4 \ 1/2 \ 3/4 \ 123 \ n$
н18850	-	-	-	5180475.65	5291640.86	-	Метод спутниковых геодезических измерений (определений)	$Mt = \sqrt{\Delta \Sigma} \int \pm 1/4 \ 1/2 \ 3/4 \ 123 \ n$
н18780	-	-	-	5180471.63	5291640.83	-	Метод спутниковых геодезических измерений (определений)	$Mt = \sqrt{\Delta \Sigma} \int \pm 1/4 \ 1/2 \ 3/4 \ 123 \ n$

**2. Сведения о характеристиках объекта недвижимости с кадастровым номером : 96:01:0002959:134 :**

№ п/п	Наименование характеристики	Значение характеристики
1	2	3
1.	Вид объекта недвижимости	здание
2.	Ранее присвоенный государственный учетный номер (инвентарный) здания, сооружения, объекта незавершенного строительства	-
3.	Кадастровый номер земельного участка (земельных участков), в границах которого (которых) расположены здание, сооружение, объект незавершенного строительства	96:01:0002959:497, 96:01:0002959:499
4.	Уникальный учетный номер кадастрового квартала, в границах которого расположены здание, сооружение, объект незавершенного строительства	96:01:0002959
5.	Адрес здания, сооружения, объекта незавершенного строительства	-
5.1.	Сведения о местоположении здания, сооружения, объекта незавершенного строительства (при отсутствии адреса) в структурированном в соответствии с федеральной информационной адресной системой виде	-
5.2.	Дополнительные сведения о местоположении	Российская Федерация, Запорожская область, город Мелитополь, улица Ленина, дом 51
6.	Иные сведения	-

**3. Пояснения к сведениям об объекте недвижимости с кадастровым номером 96:01:0002959:134 :**

1.	-
----	---

## Описание местоположения зданий, сооружений, объектов незавершенного строительства на земельном участке

**1. Сведения о характерных точках контура объекта недвижимости с кадастровым номером : 96:01:0002959:135 :**

Система координат СК-63, Зона 5

Зона № 5

Обозначение характерных точек контура	Содержатся в Едином государственном реестре недвижимости			Определены в ходе выполнения комплексных кадастровых работ			Метод определения координат	Формулы, примененные для расчета средней квадратической погрешности определения координат характерных точек (Mt), м, с подставленными в такие формулы значениями и итоговые (вычисленные) значения Mt, м
	Координаты, м		Радиус, м	Координаты, м		Радиус, м		
	X	Y	R	X	Y	R		
1	2	3	4	5	6	7	8	9
								-
н1886О	-	-	-	5180492.37	5291666.99	-	Метод спутниковых геодезических измерений (определений)	$Mt = \sqrt{\Delta \Sigma} \int \pm 1/4 \ 1/2 \ 3/4 \ 123 \ n$
н1887О	-	-	-	5180478.07	5291666.48	-	Метод спутниковых геодезических измерений (определений)	$Mt = \sqrt{\Delta \Sigma} \int \pm 1/4 \ 1/2 \ 3/4 \ 123 \ n$
н1888О	-	-	-	5180478.24	5291661.57	-	Метод спутниковых геодезических измерений (определений)	$Mt = \sqrt{\Delta \Sigma} \int \pm 1/4 \ 1/2 \ 3/4 \ 123 \ n$
н1889О	-	-	-	5180484.66	5291661.80	-	Метод спутниковых геодезических измерений (определений)	$Mt = \sqrt{\Delta \Sigma} \int \pm 1/4 \ 1/2 \ 3/4 \ 123 \ n$
н1890О	-	-	-	5180484.95	5291653.78	-	Метод спутниковых геодезических измерений (определений)	$Mt = \sqrt{\Delta \Sigma} \int \pm 1/4 \ 1/2 \ 3/4 \ 123 \ n$
н1891О	-	-	-	5180482.97	5291653.71	-	Метод спутниковых геодезических измерений (определений)	$Mt = \sqrt{\Delta \Sigma} \int \pm 1/4 \ 1/2 \ 3/4 \ 123 \ n$
н1892О	-	-	-	5180483.14	5291648.99	-	Метод спутниковых геодезических измерений (определений)	$Mt = \sqrt{\Delta \Sigma} \int \pm 1/4 \ 1/2 \ 3/4 \ 123 \ n$
н1893О	-	-	-	5180493.00	5291649.34	-	Метод спутниковых геодезических измерений (определений)	$Mt = \sqrt{\Delta \Sigma} \int \pm 1/4 \ 1/2 \ 3/4 \ 123 \ n$
н1886О	-	-	-	5180492.37	5291666.99	-	Метод спутниковых геодезических измерений (определений)	$Mt = \sqrt{\Delta \Sigma} \int \pm 1/4 \ 1/2 \ 3/4 \ 123 \ n$

**2. Сведения о характеристиках объекта недвижимости с кадастровым номером : 96:01:0002959:135 :**

<b>№ п/п</b>	<b>Наименование характеристики</b>	<b>Значение характеристики</b>
<b>1</b>	<b>2</b>	<b>3</b>
1.	Вид объекта недвижимости	здание
2.	Ранее присвоенный государственный учетный номер (инвентарный) здания, сооружения, объекта незавершенного строительства	-
3.	Кадастровый номер земельного участка (земельных участков), в границах которого (которых) расположены здание, сооружение, объект незавершенного строительства	96:01:0002959:497
4.	Уникальный учетный номер кадастрового квартала, в границах которого расположены здание, сооружение, объект незавершенного строительства	96:01:0002959
5.	Адрес здания, сооружения, объекта незавершенного строительства	-
5.1.	Сведения о местоположении здания, сооружения, объекта незавершенного строительства (при отсутствии адреса) в структурированном в соответствии с федеральной информационной адресной системой виде	-
5.2.	Дополнительные сведения о местоположении	Российская Федерация, Запорожская область, город Мелитополь, улица Ленина, дом 49
6.	Иные сведения	-

**3. Пояснения к сведениям об объекте недвижимости с кадастровым номером 96:01:0002959:135 :**

1.	-
----	---

**Описание местоположения зданий, сооружений,  
объектов незавершенного строительства на земельном участке**

**1. Сведения о характерных точках контура объекта недвижимости  
с кадастровым номером : 96:01:0002959:14 :**

Система координат СК-63, Зона 5

Зона № 5

Обозначение характерных точек контура	Содержатся в Едином государственном реестре недвижимости			Определены в ходе выполнения комплексных кадастровых работ			Метод опреде ления коор динат	Формулы, примененные для расчета средней квадратической погрешности определения координат характерных точек (Mt), м, с подставленными в такие формулы значениями и итоговые (вычисленные) значения Mt, м
	Координаты, м		Ради ус, м	Координаты, м		Ради ус, м		
	X	Y	R	X	Y	R		
1	2	3	4	5	6	7	8	9
								-
н351О	-	-	-	5180520.92	5291359.43	-	Метод спутниковых геодезических измерений (определений)	$Mt = \sqrt{\Delta \Sigma \int \pm 1/4 1/2 3/4 123 n}$
н1894О	-	-	-	5180514.19	5291359.68	-	Метод спутниковых геодезических измерений (определений)	$Mt = \sqrt{\Delta \Sigma \int \pm 1/4 1/2 3/4 123 n}$
н349О	-	-	-	5180514.00	5291352.61	-	Метод спутниковых геодезических измерений (определений)	$Mt = \sqrt{\Delta \Sigma \int \pm 1/4 1/2 3/4 123 n}$
н350О	-	-	-	5180520.73	5291352.36	-	Метод спутниковых геодезических измерений (определений)	$Mt = \sqrt{\Delta \Sigma \int \pm 1/4 1/2 3/4 123 n}$
н351О	-	-	-	5180520.92	5291359.43	-	Метод спутниковых геодезических измерений (определений)	$Mt = \sqrt{\Delta \Sigma \int \pm 1/4 1/2 3/4 123 n}$

**2. Сведения о характеристиках объекта недвижимости  
с кадастровым номером : 96:01:0002959:14 :**

№ п/п	Наименование характеристики	Значение характеристики
1	2	3
1.	Вид объекта недвижимости	здание
2.	Ранее присвоенный государственный учетный номер (инвентарный) здания, сооружения, объекта незавершенного строительства	-
3.	Кадастровый номер земельного участка (земельных участков), в границах которого (которых) расположены здание, сооружение, объект незавершенного строительства	96:01:0002959:143
4.	Уникальный учетный номер кадастрового квартала, в границах которого расположены здание, сооружение, объект незавершенного строительства	96:01:0002959

**2. Сведения о характеристиках объекта недвижимости с кадастровым номером : 96:01:0002959:14 :**

<b>№ п/п</b>	<b>Наименование характеристики</b>	<b>Значение характеристики</b>
<b>1</b>	<b>2</b>	<b>3</b>
5.	Адрес здания, сооружения, объекта незавершенного строительства	-
5.1.	Сведения о местоположении здания, сооружения, объекта незавершенного строительства (при отсутствии адреса) в структурированном в соответствии с федеральной информационной адресной системой виде	-
5.2.	Дополнительные сведения о местоположении	-
6.	Иные сведения	-

**3. Пояснения к сведениям об объекте недвижимости с кадастровым номером 96:01:0002959:14 :**

1.	-
----	---

**Описание местоположения зданий, сооружений,  
объектов незавершенного строительства на земельном участке**

**1. Сведения о характерных точках контура объекта недвижимости  
с кадастровым номером : 96:01:0002959:149 :**

Система координат СК-63, Зона 5

Зона № 5

Обозначение характерных точек контура	Содержатся в Едином государственном реестре недвижимости			Определены в ходе выполнения комплексных кадастровых работ			Метод опреде ления коор динат	Формулы, примененные для расчета средней квадратической погрешности определения координат характерных точек (Mt), м, с подставленными в такие формулы значениями и итоговые (вычисленные) значения Mt, м
	Координаты, м		Ради ус, м	Координаты, м		Ради ус, м		
	X	Y	R	X	Y	R		
1	2	3	4	5	6	7	8	9
								-
н18950	-	-	-	5180479.76	5291461.46	-	Метод спутниковых геодезических измерений (определений)	$Mt = \sqrt{\Delta \Sigma \int \pm 1/4 1/2 3/4 123 n}$
н18960	-	-	-	5180480.61	5291475.60	-	Метод спутниковых геодезических измерений (определений)	$Mt = \sqrt{\Delta \Sigma \int \pm 1/4 1/2 3/4 123 n}$
н18970	-	-	-	5180463.54	5291476.62	-	Метод спутниковых геодезических измерений (определений)	$Mt = \sqrt{\Delta \Sigma \int \pm 1/4 1/2 3/4 123 n}$
н18980	-	-	-	5180462.70	5291462.48	-	Метод спутниковых геодезических измерений (определений)	$Mt = \sqrt{\Delta \Sigma \int \pm 1/4 1/2 3/4 123 n}$
н18950	-	-	-	5180479.76	5291461.46	-	Метод спутниковых геодезических измерений (определений)	$Mt = \sqrt{\Delta \Sigma \int \pm 1/4 1/2 3/4 123 n}$

**2. Сведения о характеристиках объекта недвижимости  
с кадастровым номером : 96:01:0002959:149 :**

№ п/п	Наименование характеристики	Значение характеристики
1	2	3
1.	Вид объекта недвижимости	здание
2.	Ранее присвоенный государственный учетный номер (инвентарный) здания, сооружения, объекта незавершенного строительства	-
3.	Кадастровый номер земельного участка (земельных участков), в границах которого (которых) расположены здание, сооружение, объект незавершенного строительства	96:01:0002959:535
4.	Уникальный учетный номер кадастрового квартала, в границах которого расположены здание, сооружение, объект незавершенного строительства	96:01:0002959

**2. Сведения о характеристиках объекта недвижимости с кадастровым номером : 96:01:0002959:149 :**

<b>№ п/п</b>	<b>Наименование характеристики</b>	<b>Значение характеристики</b>
<b>1</b>	<b>2</b>	<b>3</b>
5.	Адрес здания, сооружения, объекта незавершенного строительства	-
5.1.	Сведения о местоположении здания, сооружения, объекта незавершенного строительства (при отсутствии адреса) в структурированном в соответствии с федеральной информационной адресной системой виде	-
5.2.	Дополнительные сведения о местоположении	Российская Федерация, Запорожская область, город Мелитополь, улица Ленина, дом 73
6.	Иные сведения	-

**3. Пояснения к сведениям об объекте недвижимости с кадастровым номером 96:01:0002959:149 :**

1.	-
----	---



## Описание местоположения зданий, сооружений, объектов незавершенного строительства на земельном участке

**1. Сведения о характерных точках контура объекта недвижимости с кадастровым номером : 96:01:0002959:154 :**

Система координат СК-63, Зона 5

Зона № 5

Обозначение характерных точек контура	Содержатся в Едином государственном реестре недвижимости			Определены в ходе выполнения комплексных кадастровых работ			Метод опреде ления коор динат	Формулы, примененные для расчета средней квадратической погрешности определения координат характерных точек (Mt), м, с подставленными в такие формулы значениями и итоговые (вычисленные) значения Mt, м
	Координаты, м		Ради ус, м	Координаты, м		Ради ус, м		
	X	Y	R	X	Y	R		
1	2	3	4	5	6	7	8	9
								-
н18990	-	-	-	5180443.99	5291551.54	-	Метод спутниковых геодезических измерений (определений)	$Mt = \sqrt{\Delta \Sigma \int \pm 1/4 1/2 3/4}^{123 n}$
н19000	-	-	-	5180437.68	5291552.64	-	Метод спутниковых геодезических измерений (определений)	$Mt = \sqrt{\Delta \Sigma \int \pm 1/4 1/2 3/4}^{123 n}$
н19010	-	-	-	5180437.86	5291553.67	-	Метод спутниковых геодезических измерений (определений)	$Mt = \sqrt{\Delta \Sigma \int \pm 1/4 1/2 3/4}^{123 n}$
н19020	-	-	-	5180434.49	5291554.26	-	Метод спутниковых геодезических измерений (определений)	$Mt = \sqrt{\Delta \Sigma \int \pm 1/4 1/2 3/4}^{123 n}$
н19030	-	-	-	5180434.29	5291553.14	-	Метод спутниковых геодезических измерений (определений)	$Mt = \sqrt{\Delta \Sigma \int \pm 1/4 1/2 3/4}^{123 n}$
н19040	-	-	-	5180433.56	5291553.27	-	Метод спутниковых геодезических измерений (определений)	$Mt = \sqrt{\Delta \Sigma \int \pm 1/4 1/2 3/4}^{123 n}$
н19050	-	-	-	5180431.50	5291541.48	-	Метод спутниковых геодезических измерений (определений)	$Mt = \sqrt{\Delta \Sigma \int \pm 1/4 1/2 3/4}^{123 n}$
н19060	-	-	-	5180418.53	5291543.75	-	Метод спутниковых геодезических измерений (определений)	$Mt = \sqrt{\Delta \Sigma \int \pm 1/4 1/2 3/4}^{123 n}$
н19070	-	-	-	5180420.56	5291555.35	-	Метод спутниковых геодезических измерений (определений)	$Mt = \sqrt{\Delta \Sigma \int \pm 1/4 1/2 3/4}^{123 n}$

**1. Сведения о характерных точках контура объекта недвижимости с кадастровым номером : 96:01:0002959:154 :**

Система координат СК-63, Зона 5

Зона № 5

Обозначение характерных точек контура	Содержатся в Едином государственном реестре недвижимости			Определены в ходе выполнения комплексных кадастровых работ			Метод определения координат	Формулы, примененные для расчета средней квадратической погрешности определения координат характерных точек (Mt), м, с подставленными в такие формулы значениями и итоговые (вычисленные) значения Mt, м
	Координаты, м		Радиус, м	Координаты, м		Радиус, м		
	X	Y	R	X	Y	R		
1	2	3	4	5	6	7	8	9
н1908О	-	-	-	5180410.47	5291557.11	-	Метод спутниковых геодезических измерений (определений)	$Mt = \sqrt{\Delta \Sigma \int \pm 1/4 1/2 3/4}^{123 n}$
н1909О	-	-	-	5180409.98	5291554.29	-	Метод спутниковых геодезических измерений (определений)	$Mt = \sqrt{\Delta \Sigma \int \pm 1/4 1/2 3/4}^{123 n}$
н1910О	-	-	-	5180408.80	5291554.50	-	Метод спутниковых геодезических измерений (определений)	$Mt = \sqrt{\Delta \Sigma \int \pm 1/4 1/2 3/4}^{123 n}$
н1911О	-	-	-	5180407.63	5291547.82	-	Метод спутниковых геодезических измерений (определений)	$Mt = \sqrt{\Delta \Sigma \int \pm 1/4 1/2 3/4}^{123 n}$
н1912О	-	-	-	5180408.83	5291547.61	-	Метод спутниковых геодезических измерений (определений)	$Mt = \sqrt{\Delta \Sigma \int \pm 1/4 1/2 3/4}^{123 n}$
н1913О	-	-	-	5180407.90	5291542.28	-	Метод спутниковых геодезических измерений (определений)	$Mt = \sqrt{\Delta \Sigma \int \pm 1/4 1/2 3/4}^{123 n}$
н1914О	-	-	-	5180406.40	5291542.54	-	Метод спутниковых геодезических измерений (определений)	$Mt = \sqrt{\Delta \Sigma \int \pm 1/4 1/2 3/4}^{123 n}$
н1915О	-	-	-	5180405.20	5291535.69	-	Метод спутниковых геодезических измерений (определений)	$Mt = \sqrt{\Delta \Sigma \int \pm 1/4 1/2 3/4}^{123 n}$
н1916О	-	-	-	5180406.68	5291535.43	-	Метод спутниковых геодезических измерений (определений)	$Mt = \sqrt{\Delta \Sigma \int \pm 1/4 1/2 3/4}^{123 n}$
н1917О	-	-	-	5180406.28	5291533.12	-	Метод спутниковых геодезических измерений (определений)	$Mt = \sqrt{\Delta \Sigma \int \pm 1/4 1/2 3/4}^{123 n}$

**1. Сведения о характерных точках контура объекта недвижимости с кадастровым номером : 96:01:0002959:154 :**

Система координат СК-63, Зона 5

Зона № 5

Обозначение характерных точек контура	Содержатся в Едином государственном реестре недвижимости			Определены в ходе выполнения комплексных кадастровых работ			Метод определения координат	Формулы, примененные для расчета средней квадратической погрешности определения координат характерных точек (Mt), м, с подставленными в такие формулы значениями и итоговые (вычисленные) значения Mt, м
	Координаты, м		Радиус, м	Координаты, м		Радиус, м		
	X	Y	R	X	Y	R		
1	2	3	4	5	6	7	8	9
н19180	-	-	-	5180404.61	5291533.41	-	Метод спутниковых геодезических измерений (определений)	$Mt = \sqrt{\Delta \Sigma \int \pm 1/4 1/2 3/4}^{123 n}$
н19190	-	-	-	5180403.93	5291529.49	-	Метод спутниковых геодезических измерений (определений)	$Mt = \sqrt{\Delta \Sigma \int \pm 1/4 1/2 3/4}^{123 n}$
н19200	-	-	-	5180405.60	5291529.19	-	Метод спутниковых геодезических измерений (определений)	$Mt = \sqrt{\Delta \Sigma \int \pm 1/4 1/2 3/4}^{123 n}$
н19210	-	-	-	5180405.18	5291526.80	-	Метод спутниковых геодезических измерений (определений)	$Mt = \sqrt{\Delta \Sigma \int \pm 1/4 1/2 3/4}^{123 n}$
н19220	-	-	-	5180411.34	5291525.73	-	Метод спутниковых геодезических измерений (определений)	$Mt = \sqrt{\Delta \Sigma \int \pm 1/4 1/2 3/4}^{123 n}$
н19230	-	-	-	5180410.89	5291523.18	-	Метод спутниковых геодезических измерений (определений)	$Mt = \sqrt{\Delta \Sigma \int \pm 1/4 1/2 3/4}^{123 n}$
н19240	-	-	-	5180416.01	5291522.29	-	Метод спутниковых геодезических измерений (определений)	$Mt = \sqrt{\Delta \Sigma \int \pm 1/4 1/2 3/4}^{123 n}$
н19250	-	-	-	5180416.70	5291526.22	-	Метод спутниковых геодезических измерений (определений)	$Mt = \sqrt{\Delta \Sigma \int \pm 1/4 1/2 3/4}^{123 n}$
н19260	-	-	-	5180415.52	5291526.43	-	Метод спутниковых геодезических измерений (определений)	$Mt = \sqrt{\Delta \Sigma \int \pm 1/4 1/2 3/4}^{123 n}$
н19270	-	-	-	5180417.88	5291539.91	-	Метод спутниковых геодезических измерений (определений)	$Mt = \sqrt{\Delta \Sigma \int \pm 1/4 1/2 3/4}^{123 n}$

**1. Сведения о характерных точках контура объекта недвижимости с кадастровым номером : 96:01:0002959:154 :**

Система координат СК-63, Зона 5

Зона № 5

Обозначение характерных точек контура	Содержатся в Едином государственном реестре недвижимости			Определены в ходе выполнения комплексных кадастровых работ			Метод определения координат	Формулы, примененные для расчета средней квадратической погрешности определения координат характерных точек (Mt), м, с подставленными в такие формулы значениями и итоговые (вычисленные) значения Mt, м
	Координаты, м		Радиус, м	Координаты, м		Радиус, м		
	X	Y	R	X	Y	R		
1	2	3	4	5	6	7	8	9
н19280	-	-	-	5180430.92	5291537.63	-	Метод спутниковых геодезических измерений (определений)	$Mt = \sqrt{\Delta \Sigma \int \pm 1/4 1/2 3/4}^{123 n}$
н19290	-	-	-	5180428.61	5291524.39	-	Метод спутниковых геодезических измерений (определений)	$Mt = \sqrt{\Delta \Sigma \int \pm 1/4 1/2 3/4}^{123 n}$
н19300	-	-	-	5180427.57	5291524.57	-	Метод спутниковых геодезических измерений (определений)	$Mt = \sqrt{\Delta \Sigma \int \pm 1/4 1/2 3/4}^{123 n}$
н19310	-	-	-	5180427.12	5291522.04	-	Метод спутниковых геодезических измерений (определений)	$Mt = \sqrt{\Delta \Sigma \int \pm 1/4 1/2 3/4}^{123 n}$
н19320	-	-	-	5180431.97	5291521.19	-	Метод спутниковых геодезических измерений (определений)	$Mt = \sqrt{\Delta \Sigma \int \pm 1/4 1/2 3/4}^{123 n}$
н19330	-	-	-	5180432.17	5291522.30	-	Метод спутниковых геодезических измерений (определений)	$Mt = \sqrt{\Delta \Sigma \int \pm 1/4 1/2 3/4}^{123 n}$
н19340	-	-	-	5180438.59	5291521.17	-	Метод спутниковых геодезических измерений (определений)	$Mt = \sqrt{\Delta \Sigma \int \pm 1/4 1/2 3/4}^{123 n}$
н19350	-	-	-	5180439.07	5291523.94	-	Метод спутниковых геодезических измерений (определений)	$Mt = \sqrt{\Delta \Sigma \int \pm 1/4 1/2 3/4}^{123 n}$
н19360	-	-	-	5180440.20	5291523.74	-	Метод спутниковых геодезических измерений (определений)	$Mt = \sqrt{\Delta \Sigma \int \pm 1/4 1/2 3/4}^{123 n}$
н19370	-	-	-	5180440.75	5291526.88	-	Метод спутниковых геодезических измерений (определений)	$Mt = \sqrt{\Delta \Sigma \int \pm 1/4 1/2 3/4}^{123 n}$

**1. Сведения о характерных точках контура объекта недвижимости с кадастровым номером : 96:01:0002959:154 :**

Система координат СК-63, Зона 5

Зона № 5

Обозначение характерных точек контура	Содержатся в Едином государственном реестре недвижимости			Определены в ходе выполнения комплексных кадастровых работ			Метод определения координат	Формулы, примененные для расчета средней квадратической погрешности определения координат характерных точек (Mt), м, с подставленными в такие формулы значениями и итоговые (вычисленные) значения Mt, м
	Координаты, м		Радиус, м	Координаты, м		Радиус, м		
	X	Y	R	X	Y	R		
1	2	3	4	5	6	7	8	9
н1938О	-	-	-	5180442.24	5291526.62	-	Метод спутниковых геодезических измерений (определений)	$Mt = \sqrt{\Delta \Sigma \int \pm 1/4 1/2 3/4}^{123 n}$
н1939О	-	-	-	5180442.79	5291529.76	-	Метод спутниковых геодезических измерений (определений)	$Mt = \sqrt{\Delta \Sigma \int \pm 1/4 1/2 3/4}^{123 n}$
н1940О	-	-	-	5180441.20	5291530.04	-	Метод спутниковых геодезических измерений (определений)	$Mt = \sqrt{\Delta \Sigma \int \pm 1/4 1/2 3/4}^{123 n}$
н1941О	-	-	-	5180441.79	5291533.42	-	Метод спутниковых геодезических измерений (определений)	$Mt = \sqrt{\Delta \Sigma \int \pm 1/4 1/2 3/4}^{123 n}$
н1942О	-	-	-	5180440.72	5291533.61	-	Метод спутниковых геодезических измерений (определений)	$Mt = \sqrt{\Delta \Sigma \int \pm 1/4 1/2 3/4}^{123 n}$
н1943О	-	-	-	5180441.67	5291539.07	-	Метод спутниковых геодезических измерений (определений)	$Mt = \sqrt{\Delta \Sigma \int \pm 1/4 1/2 3/4}^{123 n}$
н1944О	-	-	-	5180442.77	5291538.88	-	Метод спутниковых геодезических измерений (определений)	$Mt = \sqrt{\Delta \Sigma \int \pm 1/4 1/2 3/4}^{123 n}$
н1945О	-	-	-	5180443.37	5291542.31	-	Метод спутниковых геодезических измерений (определений)	$Mt = \sqrt{\Delta \Sigma \int \pm 1/4 1/2 3/4}^{123 n}$
н1946О	-	-	-	5180442.22	5291542.51	-	Метод спутниковых геодезических измерений (определений)	$Mt = \sqrt{\Delta \Sigma \int \pm 1/4 1/2 3/4}^{123 n}$
н1947О	-	-	-	5180442.66	5291545.05	-	Метод спутниковых геодезических измерений (определений)	$Mt = \sqrt{\Delta \Sigma \int \pm 1/4 1/2 3/4}^{123 n}$

**1. Сведения о характерных точках контура объекта недвижимости с кадастровым номером : 96:01:0002959:154 :**

Система координат СК-63, Зона 5

Зона № 5

Обозначение характерных точек контура	Содержатся в Едином государственном реестре недвижимости			Определены в ходе выполнения комплексных кадастровых работ			Метод определения координат	Формулы, примененные для расчета средней квадратической погрешности определения координат характерных точек (Mt), м, с подставленными в такие формулы значениями и итоговые (вычисленные) значения Mt, м
	Координаты, м		Радиус, м	Координаты, м		Радиус, м		
	X	Y	R	X	Y	R		
1	2	3	4	5	6	7	8	9
н19480	-	-	-	5180443.80	5291544.85	-	Метод спутниковых геодезических измерений (определений)	$Mt = \sqrt{\Delta \Sigma \int \pm 1/4 1/2 3/4}^{123 n}$
н19490	-	-	-	5180444.40	5291548.28	-	Метод спутниковых геодезических измерений (определений)	$Mt = \sqrt{\Delta \Sigma \int \pm 1/4 1/2 3/4}^{123 n}$
н19500	-	-	-	5180443.45	5291548.44	-	Метод спутниковых геодезических измерений (определений)	$Mt = \sqrt{\Delta \Sigma \int \pm 1/4 1/2 3/4}^{123 n}$
н18990	-	-	-	5180443.99	5291551.54	-	Метод спутниковых геодезических измерений (определений)	$Mt = \sqrt{\Delta \Sigma \int \pm 1/4 1/2 3/4}^{123 n}$

**2. Сведения о характеристиках объекта недвижимости с кадастровым номером : 96:01:0002959:154 :**

№ п/п	Наименование характеристики	Значение характеристики
1	2	3
1.	Вид объекта недвижимости	здание
2.	Ранее присвоенный государственный учетный номер (инвентарный) здания, сооружения, объекта незавершенного строительства	-
3.	Кадастровый номер земельного участка (земельных участков), в границах которого (которых) расположены здание, сооружение, объект незавершенного строительства	96:01:0002959:484
4.	Уникальный учетный номер кадастрового квартала, в границах которого расположены здание, сооружение, объект незавершенного строительства	96:01:0002959
5.	Адрес здания, сооружения, объекта незавершенного строительства	-
5.1.	Сведения о местоположении здания, сооружения, объекта незавершенного строительства (при отсутствии адреса) в структурированном в соответствии с федеральной информационной адресной системой виде	-
5.2.	Дополнительные сведения о местоположении	Российская Федерация, Запорожская область, городской округ Мелитополь, город Мелитополь, улица Ленина, дом 73а

**2. Сведения о характеристиках объекта недвижимости с кадастровым номером : 96:01:0002959:154 :**

№ п/п	Наименование характеристики	Значение характеристики
1	2	3
6.	Иные сведения	-

**3. Пояснения к сведениям об объекте недвижимости с кадастровым номером 96:01:0002959:154 :**

1.	-
----	---

## Описание местоположения зданий, сооружений, объектов незавершенного строительства на земельном участке

**1. Сведения о характерных точках контура объекта недвижимости с кадастровым номером : 96:01:0002959:156 :**

Система координат СК-63, Зона 5

Зона № 5

Обозначение характерных точек контура	Содержатся в Едином государственном реестре недвижимости			Определены в ходе выполнения комплексных кадастровых работ			Метод определения координат	Формулы, примененные для расчета средней квадратической погрешности определения координат характерных точек (Mt), м, с подставленными в такие формулы значениями и итоговые (вычисленные) значения Mt, м
	Координаты, м		Радиус, м	Координаты, м		Радиус, м		
	X	Y	R	X	Y	R		
1	2	3	4	5	6	7	8	9
								-
н19510	-	-	-	5180371.53	5291477.23	-	Метод спутниковых геодезических измерений (определений)	$Mt = \sqrt{\Delta \Sigma \int \pm 1/4 \ 1/2 \ 3/4 \ 123 \ n}$
н19520	-	-	-	5180371.47	5291491.23	-	Метод спутниковых геодезических измерений (определений)	$Mt = \sqrt{\Delta \Sigma \int \pm 1/4 \ 1/2 \ 3/4 \ 123 \ n}$
н19530	-	-	-	5180361.87	5291491.19	-	Метод спутниковых геодезических измерений (определений)	$Mt = \sqrt{\Delta \Sigma \int \pm 1/4 \ 1/2 \ 3/4 \ 123 \ n}$
н19540	-	-	-	5180361.89	5291486.54	-	Метод спутниковых геодезических измерений (определений)	$Mt = \sqrt{\Delta \Sigma \int \pm 1/4 \ 1/2 \ 3/4 \ 123 \ n}$
н19550	-	-	-	5180365.02	5291486.55	-	Метод спутниковых геодезических измерений (определений)	$Mt = \sqrt{\Delta \Sigma \int \pm 1/4 \ 1/2 \ 3/4 \ 123 \ n}$
н19560	-	-	-	5180365.06	5291477.20	-	Метод спутниковых геодезических измерений (определений)	$Mt = \sqrt{\Delta \Sigma \int \pm 1/4 \ 1/2 \ 3/4 \ 123 \ n}$
н19510	-	-	-	5180371.53	5291477.23	-	Метод спутниковых геодезических измерений (определений)	$Mt = \sqrt{\Delta \Sigma \int \pm 1/4 \ 1/2 \ 3/4 \ 123 \ n}$

**2. Сведения о характеристиках объекта недвижимости с кадастровым номером : 96:01:0002959:156 :**

№ п/п	Наименование характеристики	Значение характеристики
1	2	3
1.	Вид объекта недвижимости	здание



**2. Сведения о характеристиках объекта недвижимости с кадастровым номером : 96:01:0002959:156 :**

№ п/п	Наименование характеристики	Значение характеристики
1	2	3
2.	Ранее присвоенный государственный учетный номер (инвентарный) здания, сооружения, объекта незавершенного строительства	-
3.	Кадастровый номер земельного участка (земельных участков), в границах которого (которых) расположены здание, сооружение, объект незавершенного строительства	96:01:0002959:482, 96:01:0002959:559, 96:01:0002959:561
4.	Уникальный учетный номер кадастрового квартала, в границах которого расположены здание, сооружение, объект незавершенного строительства	96:01:0002959
5.	Адрес здания, сооружения, объекта незавершенного строительства	-
5.1.	Сведения о местоположении здания, сооружения, объекта незавершенного строительства (при отсутствии адреса) в структурированном в соответствии с федеральной информационной адресной системой виде	-
5.2.	Дополнительные сведения о местоположении	Российская Федерация, Запорожская область, городской округ Мелитополь, город Мелитополь, улица Ленина, дом 73б
6.	Иные сведения	-

**3. Пояснения к сведениям об объекте недвижимости с кадастровым номером 96:01:0002959:156 :**

1.	-
----	---

## Описание местоположения зданий, сооружений, объектов незавершенного строительства на земельном участке

**1. Сведения о характерных точках контура объекта недвижимости с кадастровым номером : 96:01:0002959:157 :**

Система координат СК-63, Зона 5

Зона № 5

Обозначение характерных точек контура	Содержатся в Едином государственном реестре недвижимости			Определены в ходе выполнения комплексных кадастровых работ			Метод определения координат	Формулы, примененные для расчета средней квадратической погрешности определения координат характерных точек (Mt), м, с подставленными в такие формулы значениями и итоговые (вычисленные) значения Mt, м
	Координаты, м		Радиус, м	Координаты, м		Радиус, м		
	X	Y	R	X	Y	R		
1	2	3	4	5	6	7	8	9
								-
н19570	-	-	-	5180395.05	5291640.11	-	Метод спутниковых геодезических измерений (определений)	$Mt = \sqrt{\Delta \Sigma \int \pm 1/4 1/2 3/4 123 n}$
н10330	-	-	-	5180393.71	5291633.51	-	Метод спутниковых геодезических измерений (определений)	$Mt = \sqrt{\Delta \Sigma \int \pm 1/4 1/2 3/4 123 n}$
н10320	-	-	-	5180384.57	5291634.94	-	Метод спутниковых геодезических измерений (определений)	$Mt = \sqrt{\Delta \Sigma \int \pm 1/4 1/2 3/4 123 n}$
н19580	-	-	-	5180387.26	5291651.79	-	Метод спутниковых геодезических измерений (определений)	$Mt = \sqrt{\Delta \Sigma \int \pm 1/4 1/2 3/4 123 n}$
н10300	-	-	-	5180394.79	5291650.62	-	Метод спутниковых геодезических измерений (определений)	$Mt = \sqrt{\Delta \Sigma \int \pm 1/4 1/2 3/4 123 n}$
н10290	-	-	-	5180396.78	5291650.27	-	Метод спутниковых геодезических измерений (определений)	$Mt = \sqrt{\Delta \Sigma \int \pm 1/4 1/2 3/4 123 n}$
н19570	-	-	-	5180395.05	5291640.11	-	Метод спутниковых геодезических измерений (определений)	$Mt = \sqrt{\Delta \Sigma \int \pm 1/4 1/2 3/4 123 n}$

**2. Сведения о характеристиках объекта недвижимости с кадастровым номером : 96:01:0002959:157 :**

№ п/п	Наименование характеристики	Значение характеристики
1	2	3
1.	Вид объекта недвижимости	здание

**2. Сведения о характеристиках объекта недвижимости с кадастровым номером : 96:01:0002959:157 :**

<b>№ п/п</b>	<b>Наименование характеристики</b>	<b>Значение характеристики</b>
<b>1</b>	<b>2</b>	<b>3</b>
2.	Ранее присвоенный государственный учетный номер (инвентарный) здания, сооружения, объекта незавершенного строительства	-
3.	Кадастровый номер земельного участка (земельных участков), в границах которого (которых) расположены здание, сооружение, объект незавершенного строительства	96:01:0002959:241
4.	Уникальный учетный номер кадастрового квартала, в границах которого расположены здание, сооружение, объект незавершенного строительства	96:01:0002959
5.	Адрес здания, сооружения, объекта незавершенного строительства	-
5.1.	Сведения о местоположении здания, сооружения, объекта незавершенного строительства (при отсутствии адреса) в структурированном в соответствии с федеральной информационной адресной системой виде	-
5.2.	Дополнительные сведения о местоположении	Российская Федерация, Запорожская область, городской округ Мелитополь, город Мелитополь, улица Ленина, дом 53, литера Ж-1
6.	Иные сведения	-

**3. Пояснения к сведениям об объекте недвижимости с кадастровым номером 96:01:0002959:157 :**

1.	-
----	---

**Описание местоположения зданий, сооружений,  
объектов незавершенного строительства на земельном участке**

**1. Сведения о характерных точках контура объекта недвижимости  
с кадастровым номером : 96:01:0002959:158 :**

Система координат СК-63, Зона 5

Зона № 5

Обозначение характерных точек контура	Содержатся в Едином государственном реестре недвижимости			Определены в ходе выполнения комплексных кадастровых работ			Метод опреде ления коор динат	Формулы, примененные для расчета средней квадратической погрешности определения координат характерных точек (Mt), м, с подставленными в такие формулы значениями и итоговые (вычисленные) значения Mt, м
	Координаты, м		Ради ус, м	Координаты, м		Ради ус, м		
	X	Y	R	X	Y	R		
1	2	3	4	5	6	7	8	9
								-
н10330	-	-	-	5180393.71	5291633.51	-	Метод спутниковых геодезических измерений (определений)	$Mt = \sqrt{\Delta \Sigma \int \pm 1/4 1/2 3/4 123 n}$
н19570	-	-	-	5180395.05	5291640.11	-	Метод спутниковых геодезических измерений (определений)	$Mt = \sqrt{\Delta \Sigma \int \pm 1/4 1/2 3/4 123 n}$
н19590	-	-	-	5180407.57	5291637.53	-	Метод спутниковых геодезических измерений (определений)	$Mt = \sqrt{\Delta \Sigma \int \pm 1/4 1/2 3/4 123 n}$
н10340	-	-	-	5180406.19	5291630.85	-	Метод спутниковых геодезических измерений (определений)	$Mt = \sqrt{\Delta \Sigma \int \pm 1/4 1/2 3/4 123 n}$
н10330	-	-	-	5180393.71	5291633.51	-	Метод спутниковых геодезических измерений (определений)	$Mt = \sqrt{\Delta \Sigma \int \pm 1/4 1/2 3/4 123 n}$

**2. Сведения о характеристиках объекта недвижимости  
с кадастровым номером : 96:01:0002959:158 :**

№ п/п	Наименование характеристики	Значение характеристики
1	2	3
1.	Вид объекта недвижимости	здание
2.	Ранее присвоенный государственный учетный номер (инвентарный) здания, сооружения, объекта незавершенного строительства	-
3.	Кадастровый номер земельного участка (земельных участков), в границах которого (которых) расположены здание, сооружение, объект незавершенного строительства	96:01:0002959:241
4.	Уникальный учетный номер кадастрового квартала, в границах которого расположены здание, сооружение, объект незавершенного строительства	96:01:0002959

**2. Сведения о характеристиках объекта недвижимости с кадастровым номером : 96:01:0002959:158 :**

<b>№ п/п</b>	<b>Наименование характеристики</b>	<b>Значение характеристики</b>
<b>1</b>	<b>2</b>	<b>3</b>
5.	Адрес здания, сооружения, объекта незавершенного строительства	-
5.1.	Сведения о местоположении здания, сооружения, объекта незавершенного строительства (при отсутствии адреса) в структурированном в соответствии с федеральной информационной адресной системой виде	-
5.2.	Дополнительные сведения о местоположении	Российская Федерация, Запорожская область, городской округ Мелитополь, город Мелитополь, улица Ленина, дом 53, литера Д-1
6.	Иные сведения	-

**3. Пояснения к сведениям об объекте недвижимости с кадастровым номером 96:01:0002959:158 :**

1.	-
----	---

## Описание местоположения зданий, сооружений, объектов незавершенного строительства на земельном участке

**1. Сведения о характерных точках контура объекта недвижимости с кадастровым номером : 96:01:0002959:159 :**

Система координат СК-63, Зона 5

Зона № 5

Обозначение характерных точек контура	Содержатся в Едином государственном реестре недвижимости			Определены в ходе выполнения комплексных кадастровых работ			Метод определения координат	Формулы, примененные для расчета средней квадратической погрешности определения координат характерных точек (Mt), м, с подставленными в такие формулы значениями и итоговые (вычисленные) значения Mt, м
	Координаты, м		Радиус, м	Координаты, м		Радиус, м		
	X	Y	R	X	Y	R		
1	2	3	4	5	6	7	8	9
								-
н19600	-	-	-	5180448.82	5291646.55	-	Метод спутниковых геодезических измерений (определений)	$Mt = \sqrt{\Delta \Sigma \int \pm 1/4 1/2 3/4}^{123 n}$
н19610	-	-	-	5180448.75	5291651.38	-	Метод спутниковых геодезических измерений (определений)	$Mt = \sqrt{\Delta \Sigma \int \pm 1/4 1/2 3/4}^{123 n}$
н19620	-	-	-	5180448.74	5291652.50	-	Метод спутниковых геодезических измерений (определений)	$Mt = \sqrt{\Delta \Sigma \int \pm 1/4 1/2 3/4}^{123 n}$
н19630	-	-	-	5180440.64	5291652.39	-	Метод спутниковых геодезических измерений (определений)	$Mt = \sqrt{\Delta \Sigma \int \pm 1/4 1/2 3/4}^{123 n}$
н19640	-	-	-	5180440.72	5291646.44	-	Метод спутниковых геодезических измерений (определений)	$Mt = \sqrt{\Delta \Sigma \int \pm 1/4 1/2 3/4}^{123 n}$
н19650	-	-	-	5180445.97	5291646.51	-	Метод спутниковых геодезических измерений (определений)	$Mt = \sqrt{\Delta \Sigma \int \pm 1/4 1/2 3/4}^{123 n}$
н19600	-	-	-	5180448.82	5291646.55	-	Метод спутниковых геодезических измерений (определений)	$Mt = \sqrt{\Delta \Sigma \int \pm 1/4 1/2 3/4}^{123 n}$

**2. Сведения о характеристиках объекта недвижимости с кадастровым номером : 96:01:0002959:159 :**

№ п/п	Наименование характеристики	Значение характеристики
1	2	3
1.	Вид объекта недвижимости	здание

**2. Сведения о характеристиках объекта недвижимости с кадастровым номером : 96:01:0002959:159 :**

<b>№ п/п</b>	<b>Наименование характеристики</b>	<b>Значение характеристики</b>
<b>1</b>	<b>2</b>	<b>3</b>
2.	Ранее присвоенный государственный учетный номер (инвентарный) здания, сооружения, объекта незавершенного строительства	-
3.	Кадастровый номер земельного участка (земельных участков), в границах которого (которых) расположены здание, сооружение, объект незавершенного строительства	96:01:0002959:241
4.	Уникальный учетный номер кадастрового квартала, в границах которого расположены здание, сооружение, объект незавершенного строительства	96:01:0002959
5.	Адрес здания, сооружения, объекта незавершенного строительства	-
5.1.	Сведения о местоположении здания, сооружения, объекта незавершенного строительства (при отсутствии адреса) в структурированном в соответствии с федеральной информационной адресной системой виде	-
5.2.	Дополнительные сведения о местоположении	Российская Федерация, Запорожская область, городской округ Мелитополь, город Мелитополь, улица Ленина, дом 53, литера К-1
6.	Иные сведения	-

**3. Пояснения к сведениям об объекте недвижимости с кадастровым номером 96:01:0002959:159 :**

1.	-
----	---

## Описание местоположения зданий, сооружений, объектов незавершенного строительства на земельном участке

**1. Сведения о характерных точках контура объекта недвижимости с кадастровым номером : 96:01:0002959:160 :**

Система координат СК-63, Зона 5

Зона № 5

Обозначение характерных точек контура	Содержатся в Едином государственном реестре недвижимости			Определены в ходе выполнения комплексных кадастровых работ			Метод определения координат	Формулы, примененные для расчета средней квадратической погрешности определения координат характерных точек (Mt), м, с подставленными в такие формулы значениями и итоговые (вычисленные) значения Mt, м
	Координаты, м		Радиус, м	Координаты, м		Радиус, м		
	X	Y	R	X	Y	R		
1	2	3	4	5	6	7	8	9
								-
н19660	-	-	-	5180448.01	5291667.44	-	Метод спутниковых геодезических измерений (определений)	$Mt = \sqrt{\Delta \Sigma \int \pm 1/4 1/2 3/4}^{123 n}$
н10130	-	-	-	5180448.09	5291670.62	-	Метод спутниковых геодезических измерений (определений)	$Mt = \sqrt{\Delta \Sigma \int \pm 1/4 1/2 3/4}^{123 n}$
н10140	-	-	-	5180448.07	5291676.74	-	Метод спутниковых геодезических измерений (определений)	$Mt = \sqrt{\Delta \Sigma \int \pm 1/4 1/2 3/4}^{123 n}$
н10160	-	-	-	5180430.76	5291676.85	-	Метод спутниковых геодезических измерений (определений)	$Mt = \sqrt{\Delta \Sigma \int \pm 1/4 1/2 3/4}^{123 n}$
н19670	-	-	-	5180430.70	5291668.19	-	Метод спутниковых геодезических измерений (определений)	$Mt = \sqrt{\Delta \Sigma \int \pm 1/4 1/2 3/4}^{123 n}$
н19680	-	-	-	5180440.70	5291668.12	-	Метод спутниковых геодезических измерений (определений)	$Mt = \sqrt{\Delta \Sigma \int \pm 1/4 1/2 3/4}^{123 n}$
н19690	-	-	-	5180440.69	5291667.49	-	Метод спутниковых геодезических измерений (определений)	$Mt = \sqrt{\Delta \Sigma \int \pm 1/4 1/2 3/4}^{123 n}$
н19660	-	-	-	5180448.01	5291667.44	-	Метод спутниковых геодезических измерений (определений)	$Mt = \sqrt{\Delta \Sigma \int \pm 1/4 1/2 3/4}^{123 n}$



**2. Сведения о характеристиках объекта недвижимости с кадастровым номером : 96:01:0002959:160 :**

<b>№ п/п</b>	<b>Наименование характеристики</b>	<b>Значение характеристики</b>
<b>1</b>	<b>2</b>	<b>3</b>
1.	Вид объекта недвижимости	здание
2.	Ранее присвоенный государственный учетный номер (инвентарный) здания, сооружения, объекта незавершенного строительства	-
3.	Кадастровый номер земельного участка (земельных участков), в границах которого (которых) расположены здание, сооружение, объект незавершенного строительства	96:01:0002959:241
4.	Уникальный учетный номер кадастрового квартала, в границах которого расположены здание, сооружение, объект незавершенного строительства	96:01:0002959
5.	Адрес здания, сооружения, объекта незавершенного строительства	-
5.1.	Сведения о местоположении здания, сооружения, объекта незавершенного строительства (при отсутствии адреса) в структурированном в соответствии с федеральной информационной адресной системой виде	-
5.2.	Дополнительные сведения о местоположении	Российская Федерация, Запорожская область, городской округ Мелитополь, город Мелитополь, улица Ленина, дом 53, литера В-1
6.	Иные сведения	-

**3. Пояснения к сведениям об объекте недвижимости с кадастровым номером 96:01:0002959:160 :**

1.	-

**Описание местоположения зданий, сооружений,  
объектов незавершенного строительства на земельном участке**

**1. Сведения о характерных точках контура объекта недвижимости  
с кадастровым номером : 96:01:0002959:161 :**

Система координат СК-63, Зона 5

Зона № 5

Обозначение характерных точек контура	Содержатся в Едином государственном реестре недвижимости			Определены в ходе выполнения комплексных кадастровых работ			Метод опреде ления коор динат	Формулы, примененные для расчета средней квадратической погрешности определения координат характерных точек (Mt), м, с подставленными в такие формулы значениями и итоговые (вычисленные) значения Mt, м
	Координаты, м		Ради ус, м	Координаты, м		Ради ус, м		
	X	Y	R	X	Y	R		
1	2	3	4	5	6	7	8	9
								-
н1001О	-	-	-	5180492.57	5291626.25	-	Метод спутниковых геодезических измерений (определений)	$Mt = \sqrt{\Delta \Sigma \int \pm 1/4 1/2 3/4 123 n}$
н1002О	-	-	-	5180492.08	5291630.32	-	Метод спутниковых геодезических измерений (определений)	$Mt = \sqrt{\Delta \Sigma \int \pm 1/4 1/2 3/4 123 n}$
н1970О	-	-	-	5180489.20	5291629.97	-	Метод спутниковых геодезических измерений (определений)	$Mt = \sqrt{\Delta \Sigma \int \pm 1/4 1/2 3/4 123 n}$
н1971О	-	-	-	5180489.69	5291625.89	-	Метод спутниковых геодезических измерений (определений)	$Mt = \sqrt{\Delta \Sigma \int \pm 1/4 1/2 3/4 123 n}$
н1001О	-	-	-	5180492.57	5291626.25	-	Метод спутниковых геодезических измерений (определений)	$Mt = \sqrt{\Delta \Sigma \int \pm 1/4 1/2 3/4 123 n}$

**2. Сведения о характеристиках объекта недвижимости  
с кадастровым номером : 96:01:0002959:161 :**

№ п/п	Наименование характеристики	Значение характеристики
1	2	3
1.	Вид объекта недвижимости	здание
2.	Ранее присвоенный государственный учетный номер (инвентарный) здания, сооружения, объекта незавершенного строительства	-
3.	Кадастровый номер земельного участка (земельных участков), в границах которого (которых) расположены здание, сооружение, объект незавершенного строительства	96:01:0002959:241
4.	Уникальный учетный номер кадастрового квартала, в границах которого расположены здание, сооружение, объект незавершенного строительства	96:01:0002959

**2. Сведения о характеристиках объекта недвижимости с кадастровым номером : 96:01:0002959:161 :**

№ п/п	Наименование характеристики	Значение характеристики
1	2	3
5.	Адрес здания, сооружения, объекта незавершенного строительства	-
5.1.	Сведения о местоположении здания, сооружения, объекта незавершенного строительства (при отсутствии адреса) в структурированном в соответствии с федеральной информационной адресной системой виде	-
5.2.	Дополнительные сведения о местоположении	Российская Федерация, Запорожская область, городской округ Мелитополь, город Мелитополь, улица Ленина, дом 53, литера И-1
6.	Иные сведения	-

**3. Пояснения к сведениям об объекте недвижимости с кадастровым номером 96:01:0002959:161 :**

1.	-

## Описание местоположения зданий, сооружений, объектов незавершенного строительства на земельном участке

**1. Сведения о характерных точках контура объекта недвижимости с кадастровым номером : 96:01:0002959:162 :**

Система координат СК-63, Зона 5

Зона № 5

Обозначение характерных точек контура	Содержатся в Едином государственном реестре недвижимости			Определены в ходе выполнения комплексных кадастровых работ			Метод определения координат	Формулы, примененные для расчета средней квадратической погрешности определения координат характерных точек (Mt), м, с подставленными в такие формулы значениями и итоговые (вычисленные) значения Mt, м
	Координаты, м		Радиус, м	Координаты, м		Радиус, м		
	X	Y	R	X	Y	R		
1	2	3	4	5	6	7	8	9
								-
н302О	-	-	-	5180416.00	5291628.77	-	Метод спутниковых геодезических измерений (определений)	$Mt = \sqrt{\Delta \Sigma \int \pm 1/4 \ 1/2 \ 3/4 \ 123 \ n}$
н301О	-	-	-	5180417.39	5291636.39	-	Метод спутниковых геодезических измерений (определений)	$Mt = \sqrt{\Delta \Sigma \int \pm 1/4 \ 1/2 \ 3/4 \ 123 \ n}$
н1972О	-	-	-	5180407.80	5291638.43	-	Метод спутниковых геодезических измерений (определений)	$Mt = \sqrt{\Delta \Sigma \int \pm 1/4 \ 1/2 \ 3/4 \ 123 \ n}$
н1959О	-	-	-	5180407.57	5291637.53	-	Метод спутниковых геодезических измерений (определений)	$Mt = \sqrt{\Delta \Sigma \int \pm 1/4 \ 1/2 \ 3/4 \ 123 \ n}$
н1034О	-	-	-	5180406.19	5291630.85	-	Метод спутниковых геодезических измерений (определений)	$Mt = \sqrt{\Delta \Sigma \int \pm 1/4 \ 1/2 \ 3/4 \ 123 \ n}$
н302О	-	-	-	5180416.00	5291628.77	-	Метод спутниковых геодезических измерений (определений)	$Mt = \sqrt{\Delta \Sigma \int \pm 1/4 \ 1/2 \ 3/4 \ 123 \ n}$

**2. Сведения о характеристиках объекта недвижимости с кадастровым номером : 96:01:0002959:162 :**

№ п/п	Наименование характеристики	Значение характеристики
1	2	3
1.	Вид объекта недвижимости	здание
2.	Ранее присвоенный государственный учетный номер (инвентарный) здания, сооружения, объекта незавершенного строительства	-

**2. Сведения о характеристиках объекта недвижимости с кадастровым номером : 96:01:0002959:162 :**

<b>№ п/п</b>	<b>Наименование характеристики</b>	<b>Значение характеристики</b>
<b>1</b>	<b>2</b>	<b>3</b>
3.	Кадастровый номер земельного участка (земельных участков), в границах которого (которых) расположены здание, сооружение, объект незавершенного строительства	96:01:0002959:241
4.	Уникальный учетный номер кадастрового квартала, в границах которого расположены здание, сооружение, объект незавершенного строительства	96:01:0002959
5.	Адрес здания, сооружения, объекта незавершенного строительства	-
5.1.	Сведения о местоположении здания, сооружения, объекта незавершенного строительства (при отсутствии адреса) в структурированном в соответствии с федеральной информационной адресной системой виде	-
5.2.	Дополнительные сведения о местоположении	Российская Федерация, Запорожская область, городской округ Мелитополь, город Мелитополь, улица Ленина, дом 53, литера Г-1
6.	Иные сведения	-

**3. Пояснения к сведениям об объекте недвижимости с кадастровым номером 96:01:0002959:162 :**

1.	-
----	---

## Описание местоположения зданий, сооружений, объектов незавершенного строительства на земельном участке

**1. Сведения о характерных точках контура объекта недвижимости с кадастровым номером : 96:01:0002959:164 :**

Система координат СК-63, Зона 5

Зона № 5

Обозначение характерных точек контура	Содержатся в Едином государственном реестре недвижимости			Определены в ходе выполнения комплексных кадастровых работ			Метод определения координат	Формулы, примененные для расчета средней квадратической погрешности определения координат характерных точек (Mt), м, с подставленными в такие формулы значениями и итоговые (вычисленные) значения Mt, м
	Координаты, м		Радиус, м	Координаты, м		Радиус, м		
	X	Y	R	X	Y	R		
1	2	3	4	5	6	7	8	9
								-
н10060	-	-	-	5180458.74	5291627.41	-	Метод спутниковых геодезических измерений (определений)	$Mt = \sqrt{\Delta \Sigma} \int \pm 1/4 \ 1/2 \ 3/4 \ 123 \ n$
н10070	-	-	-	5180458.43	5291647.03	-	Метод спутниковых геодезических измерений (определений)	$Mt = \sqrt{\Delta \Sigma} \int \pm 1/4 \ 1/2 \ 3/4 \ 123 \ n$
н19730	-	-	-	5180452.73	5291646.94	-	Метод спутниковых геодезических измерений (определений)	$Mt = \sqrt{\Delta \Sigma} \int \pm 1/4 \ 1/2 \ 3/4 \ 123 \ n$
н19740	-	-	-	5180452.66	5291651.44	-	Метод спутниковых геодезических измерений (определений)	$Mt = \sqrt{\Delta \Sigma} \int \pm 1/4 \ 1/2 \ 3/4 \ 123 \ n$
н19610	-	-	-	5180448.75	5291651.38	-	Метод спутниковых геодезических измерений (определений)	$Mt = \sqrt{\Delta \Sigma} \int \pm 1/4 \ 1/2 \ 3/4 \ 123 \ n$
н19600	-	-	-	5180448.82	5291646.55	-	Метод спутниковых геодезических измерений (определений)	$Mt = \sqrt{\Delta \Sigma} \int \pm 1/4 \ 1/2 \ 3/4 \ 123 \ n$
н19650	-	-	-	5180445.97	5291646.51	-	Метод спутниковых геодезических измерений (определений)	$Mt = \sqrt{\Delta \Sigma} \int \pm 1/4 \ 1/2 \ 3/4 \ 123 \ n$
н19750	-	-	-	5180446.08	5291639.68	-	Метод спутниковых геодезических измерений (определений)	$Mt = \sqrt{\Delta \Sigma} \int \pm 1/4 \ 1/2 \ 3/4 \ 123 \ n$
н19760	-	-	-	5180449.54	5291639.73	-	Метод спутниковых геодезических измерений (определений)	$Mt = \sqrt{\Delta \Sigma} \int \pm 1/4 \ 1/2 \ 3/4 \ 123 \ n$

<b>1. Сведения о характерных точках контура объекта недвижимости с кадастровым номером : 96:01:0002959:164 :</b>								
Система координат СК-63, Зона 5							Зона № 5	
Обозначение характерных точек контура	Содержатся в Едином государственном реестре недвижимости			Определены в ходе выполнения комплексных кадастровых работ			Метод определения координат	Формулы, примененные для расчета средней квадратической погрешности определения координат характерных точек (Mt), м, с подставленными в такие формулы значениями и итоговые (вычисленные) значения Mt, м
	Координаты, м		Радиус, м	Координаты, м		Радиус, м		
	X	Y	R	X	Y	R		
1	2	3	4	5	6	7	8	9
n19770	-	-	-	5180449.74	5291627.27	-	Метод спутниковых геодезических измерений (определений)	$Mt = \sqrt{\Delta \Sigma \int \pm 1/4 1/2 3/4}^{123} n$
n10060	-	-	-	5180458.74	5291627.41	-	Метод спутниковых геодезических измерений (определений)	$Mt = \sqrt{\Delta \Sigma \int \pm 1/4 1/2 3/4}^{123} n$
<b>2. Сведения о характеристиках объекта недвижимости с кадастровым номером : 96:01:0002959:164 :</b>								
№ п/п	Наименование характеристики						Значение характеристики	
1	2						3	
1.	Вид объекта недвижимости						здание	
2.	Ранее присвоенный государственный учетный номер (инвентарный) здания, сооружения, объекта незавершенного строительства						-	
3.	Кадастровый номер земельного участка (земельных участков), в границах которого (которых) расположены здание, сооружение, объект незавершенного строительства						96:01:0002959:241	
4.	Уникальный учетный номер кадастрового квартала, в границах которого расположены здание, сооружение, объект незавершенного строительства						96:01:0002959	
5.	Адрес здания, сооружения, объекта незавершенного строительства						-	
5.1.	Сведения о местоположении здания, сооружения, объекта незавершенного строительства (при отсутствии адреса) в структурированном в соответствии с федеральной информационной адресной системой виде						-	
5.2.	Дополнительные сведения о местоположении						Российская Федерация, Запорожская область, городской округ Мелитополь, город Мелитополь, улица Ленина, дом 53, литера А-1	
6.	Иные сведения						-	
<b>3. Пояснения к сведениям об объекте недвижимости с кадастровым номером 96:01:0002959:164 :</b>								
1.	-							

## Описание местоположения зданий, сооружений, объектов незавершенного строительства на земельном участке

1. Сведения о характерных точках контура объекта недвижимости с кадастровым номером : 96:01:0002959:165 :

Система координат СК-63, Зона 5

Зона № 5

Обозначение характерных точек контура	Содержатся в Едином государственном реестре недвижимости			Определены в ходе выполнения комплексных кадастровых работ			Метод опреде ления коор динат	Формулы, примененные для расчета средней квадратической погрешности определения координат характерных точек (Mt), м, с подставленными в такие формулы значениями и итоговые (вычисленные) значения Mt, м
	Координаты, м		Ради ус, м	Координаты, м		Ради ус, м		
	X	Y	R	X	Y	R		
1	2	3	4	5	6	7	8	9
								-
н298О	-	-	-	5180438.42	5291632.85	-	Метод спутниковых геодезических измерений (определений)	$Mt = \sqrt{\Delta \Sigma \int \pm 1/4 \ 1/2 \ 3/4 \ 123 \ n}$
н301О	-	-	-	5180417.39	5291636.39	-	Метод спутниковых геодезических измерений (определений)	$Mt = \sqrt{\Delta \Sigma \int \pm 1/4 \ 1/2 \ 3/4 \ 123 \ n}$
н302О	-	-	-	5180416.00	5291628.77	-	Метод спутниковых геодезических измерений (определений)	$Mt = \sqrt{\Delta \Sigma \int \pm 1/4 \ 1/2 \ 3/4 \ 123 \ n}$
н303О	-	-	-	5180415.51	5291625.64	-	Метод спутниковых геодезических измерений (определений)	$Mt = \sqrt{\Delta \Sigma \int \pm 1/4 \ 1/2 \ 3/4 \ 123 \ n}$
н304О	-	-	-	5180431.60	5291623.10	-	Метод спутниковых геодезических измерений (определений)	$Mt = \sqrt{\Delta \Sigma \int \pm 1/4 \ 1/2 \ 3/4 \ 123 \ n}$
н305О	-	-	-	5180430.87	5291618.82	-	Метод спутниковых геодезических измерений (определений)	$Mt = \sqrt{\Delta \Sigma \int \pm 1/4 \ 1/2 \ 3/4 \ 123 \ n}$
н296О	-	-	-	5180435.85	5291617.96	-	Метод спутниковых геодезических измерений (определений)	$Mt = \sqrt{\Delta \Sigma \int \pm 1/4 \ 1/2 \ 3/4 \ 123 \ n}$
н297О	-	-	-	5180437.30	5291626.35	-	Метод спутниковых геодезических измерений (определений)	$Mt = \sqrt{\Delta \Sigma \int \pm 1/4 \ 1/2 \ 3/4 \ 123 \ n}$
н298О	-	-	-	5180438.42	5291632.85	-	Метод спутниковых геодезических измерений (определений)	$Mt = \sqrt{\Delta \Sigma \int \pm 1/4 \ 1/2 \ 3/4 \ 123 \ n}$



**2. Сведения о характеристиках объекта недвижимости с кадастровым номером : 96:01:0002959:165 :**

<b>№ п/п</b>	<b>Наименование характеристики</b>	<b>Значение характеристики</b>
<b>1</b>	<b>2</b>	<b>3</b>
1.	Вид объекта недвижимости	здание
2.	Ранее присвоенный государственный учетный номер (инвентарный) здания, сооружения, объекта незавершенного строительства	-
3.	Кадастровый номер земельного участка (земельных участков), в границах которого (которых) расположены здание, сооружение, объект незавершенного строительства	96:01:0002959:141
4.	Уникальный учетный номер кадастрового квартала, в границах которого расположены здание, сооружение, объект незавершенного строительства	96:01:0002959
5.	Адрес здания, сооружения, объекта незавершенного строительства	-
5.1.	Сведения о местоположении здания, сооружения, объекта незавершенного строительства (при отсутствии адреса) в структурированном в соответствии с федеральной информационной адресной системой виде	-
5.2.	Дополнительные сведения о местоположении	Российская Федерация, Запорожская область, городской округ Мелитополь, город Мелитополь, улица Ленина, дом 53, литера Б-1
6.	Иные сведения	-

**3. Пояснения к сведениям об объекте недвижимости с кадастровым номером 96:01:0002959:165 :**

1.	-

## Описание местоположения зданий, сооружений, объектов незавершенного строительства на земельном участке

**1. Сведения о характерных точках контура объекта недвижимости с кадастровым номером : 96:01:0002959:166 :**

Система координат СК-63, Зона 5

Зона № 5

Обозначение характерных точек контура	Содержатся в Едином государственном реестре недвижимости			Определены в ходе выполнения комплексных кадастровых работ			Метод определения координат	Формулы, примененные для расчета средней квадратической погрешности определения координат характерных точек (Mt), м, с подставленными в такие формулы значениями и итоговые (вычисленные) значения Mt, м
	Координаты, м		Радиус, м	Координаты, м		Радиус, м		
	X	Y	R	X	Y	R		
1	2	3	4	5	6	7	8	9
								-
н19780	-	-	-	5180482.19	5291440.59	-	Метод спутниковых геодезических измерений (определений)	$Mt = \sqrt{\Delta \Sigma \int \pm 1/4 1/2 3/4}^{123 n}$
н19790	-	-	-	5180482.17	5291452.59	-	Метод спутниковых геодезических измерений (определений)	$Mt = \sqrt{\Delta \Sigma \int \pm 1/4 1/2 3/4}^{123 n}$
н19800	-	-	-	5180473.48	5291452.54	-	Метод спутниковых геодезических измерений (определений)	$Mt = \sqrt{\Delta \Sigma \int \pm 1/4 1/2 3/4}^{123 n}$
н19810	-	-	-	5180473.49	5291445.42	-	Метод спутниковых геодезических измерений (определений)	$Mt = \sqrt{\Delta \Sigma \int \pm 1/4 1/2 3/4}^{123 n}$
н19820	-	-	-	5180473.51	5291439.88	-	Метод спутниковых геодезических измерений (определений)	$Mt = \sqrt{\Delta \Sigma \int \pm 1/4 1/2 3/4}^{123 n}$
н19830	-	-	-	5180476.41	5291439.89	-	Метод спутниковых геодезических измерений (определений)	$Mt = \sqrt{\Delta \Sigma \int \pm 1/4 1/2 3/4}^{123 n}$
н19840	-	-	-	5180476.43	5291440.56	-	Метод спутниковых геодезических измерений (определений)	$Mt = \sqrt{\Delta \Sigma \int \pm 1/4 1/2 3/4}^{123 n}$
н19780	-	-	-	5180482.19	5291440.59	-	Метод спутниковых геодезических измерений (определений)	$Mt = \sqrt{\Delta \Sigma \int \pm 1/4 1/2 3/4}^{123 n}$

**2. Сведения о характеристиках объекта недвижимости с кадастровым номером : 96:01:0002959:166 :**

<b>№ п/п</b>	<b>Наименование характеристики</b>	<b>Значение характеристики</b>
<b>1</b>	<b>2</b>	<b>3</b>
1.	Вид объекта недвижимости	здание
2.	Ранее присвоенный государственный учетный номер (инвентарный) здания, сооружения, объекта незавершенного строительства	-
3.	Кадастровый номер земельного участка (земельных участков), в границах которого (которых) расположены здание, сооружение, объект незавершенного строительства	96:01:0002959:125
4.	Уникальный учетный номер кадастрового квартала, в границах которого расположены здание, сооружение, объект незавершенного строительства	96:01:0002959
5.	Адрес здания, сооружения, объекта незавершенного строительства	-
5.1.	Сведения о местоположении здания, сооружения, объекта незавершенного строительства (при отсутствии адреса) в структурированном в соответствии с федеральной информационной адресной системой виде	-
5.2.	Дополнительные сведения о местоположении	Российская Федерация, Запорожская область, городской округ Мелитополь, город Мелитополь, улица Ленина, дом 77
6.	Иные сведения	-

**3. Пояснения к сведениям об объекте недвижимости с кадастровым номером 96:01:0002959:166 :**

1.	-
----	---

## Описание местоположения зданий, сооружений, объектов незавершенного строительства на земельном участке

**1. Сведения о характерных точках контура объекта недвижимости с кадастровым номером : 96:01:0002959:183 :**

Система координат СК-63, Зона 5

Зона № 5

Обозначение характерных точек контура	Содержатся в Едином государственном реестре недвижимости			Определены в ходе выполнения комплексных кадастровых работ			Метод опреде ления коор динат	Формулы, примененные для расчета средней квадратической погрешности определения координат характерных точек (Mt), м, с подставленными в такие формулы значениями и итоговые (вычисленные) значения Mt, м
	Координаты, м		Ради ус, м	Координаты, м		Ради ус, м		
	X	Y	R	X	Y	R		
1	2	3	4	5	6	7	8	9
								-
н19850	-	-	-	5180552.66	5291470.84	-	Метод спутниковых геодезических измерений (определений)	$Mt = \sqrt{\Delta \Sigma \int \pm 1/4 1/2 3/4}^{123 n}$
н19860	-	-	-	5180549.22	5291470.31	-	Метод спутниковых геодезических измерений (определений)	$Mt = \sqrt{\Delta \Sigma \int \pm 1/4 1/2 3/4}^{123 n}$
н19870	-	-	-	5180550.09	5291464.42	-	Метод спутниковых геодезических измерений (определений)	$Mt = \sqrt{\Delta \Sigma \int \pm 1/4 1/2 3/4}^{123 n}$
н19880	-	-	-	5180540.72	5291462.93	-	Метод спутниковых геодезических измерений (определений)	$Mt = \sqrt{\Delta \Sigma \int \pm 1/4 1/2 3/4}^{123 n}$
н19890	-	-	-	5180540.32	5291465.47	-	Метод спутниковых геодезических измерений (определений)	$Mt = \sqrt{\Delta \Sigma \int \pm 1/4 1/2 3/4}^{123 n}$
н19900	-	-	-	5180532.78	5291464.27	-	Метод спутниковых геодезических измерений (определений)	$Mt = \sqrt{\Delta \Sigma \int \pm 1/4 1/2 3/4}^{123 n}$
н19910	-	-	-	5180531.65	5291471.37	-	Метод спутниковых геодезических измерений (определений)	$Mt = \sqrt{\Delta \Sigma \int \pm 1/4 1/2 3/4}^{123 n}$
н19920	-	-	-	5180520.33	5291469.57	-	Метод спутниковых геодезических измерений (определений)	$Mt = \sqrt{\Delta \Sigma \int \pm 1/4 1/2 3/4}^{123 n}$
н19930	-	-	-	5180519.13	5291477.13	-	Метод спутниковых геодезических измерений (определений)	$Mt = \sqrt{\Delta \Sigma \int \pm 1/4 1/2 3/4}^{123 n}$

**1. Сведения о характерных точках контура объекта недвижимости с кадастровым номером : 96:01:0002959:183 :**

Система координат СК-63, Зона 5

Зона № 5

Обозначение характерных точек контура	Содержатся в Едином государственном реестре недвижимости			Определены в ходе выполнения комплексных кадастровых работ			Метод определения координат	Формулы, примененные для расчета средней квадратической погрешности определения координат характерных точек (Mt), м, с подставленными в такие формулы значениями и итоговые (вычисленные) значения Mt, м
	Координаты, м		Радиус, м	Координаты, м		Радиус, м		
	X	Y	R	X	Y	R		
1	2	3	4	5	6	7	8	9
н1994О	-	-	-	5180530.76	5291478.98	-	Метод спутниковых геодезических измерений (определений)	$Mt = \sqrt{\Delta \Sigma \int \pm 1/4 1/2 3/4}^{123 n}$
н1995О	-	-	-	5180531.10	5291476.89	-	Метод спутниковых геодезических измерений (определений)	$Mt = \sqrt{\Delta \Sigma \int \pm 1/4 1/2 3/4}^{123 n}$
н1996О	-	-	-	5180551.11	5291480.08	-	Метод спутниковых геодезических измерений (определений)	$Mt = \sqrt{\Delta \Sigma \int \pm 1/4 1/2 3/4}^{123 n}$
н1985О	-	-	-	5180552.66	5291470.84	-	Метод спутниковых геодезических измерений (определений)	$Mt = \sqrt{\Delta \Sigma \int \pm 1/4 1/2 3/4}^{123 n}$

**2. Сведения о характеристиках объекта недвижимости с кадастровым номером : 96:01:0002959:183 :**

№ п/п	Наименование характеристики	Значение характеристики
1	2	3
1.	Вид объекта недвижимости	здание
2.	Ранее присвоенный государственный учетный номер (инвентарный) здания, сооружения, объекта незавершенного строительства	-
3.	Кадастровый номер земельного участка (земельных участков), в границах которого (которых) расположены здание, сооружение, объект незавершенного строительства	96:01:0002959:536
4.	Уникальный учетный номер кадастрового квартала, в границах которого расположены здание, сооружение, объект незавершенного строительства	96:01:0002959
5.	Адрес здания, сооружения, объекта незавершенного строительства	-
5.1.	Сведения о местоположении здания, сооружения, объекта незавершенного строительства (при отсутствии адреса) в структурированном в соответствии с федеральной информационной адресной системой виде	-
5.2.	Дополнительные сведения о местоположении	Российская Федерация, Запорожская область, городской округ Мелитополь, город Мелитополь, улица Ленина, дом 75

**2. Сведения о характеристиках объекта недвижимости с кадастровым номером : 96:01:0002959:183 :**

№ п/п	Наименование характеристики	Значение характеристики
1	2	3
6.	Иные сведения	-

**3. Пояснения к сведениям об объекте недвижимости с кадастровым номером 96:01:0002959:183 :**

1.	-
----	---

## Описание местоположения зданий, сооружений, объектов незавершенного строительства на земельном участке

**1. Сведения о характерных точках контура объекта недвижимости с кадастровым номером : 96:01:0002959:184 :**

Система координат СК-63, Зона 5

Зона № 5

Обозначение характерных точек контура	Содержатся в Едином государственном реестре недвижимости			Определены в ходе выполнения комплексных кадастровых работ			Метод определения координат	Формулы, примененные для расчета средней квадратической погрешности определения координат характерных точек (Mt), м, с подставленными в такие формулы значениями и итоговые (вычисленные) значения Mt, м
	Координаты, м		Радиус, м	Координаты, м		Радиус, м		
	X	Y	R	X	Y	R		
1	2	3	4	5	6	7	8	9
								-
н6620	-	-	-	5180521.14	5291457.19	-	Метод спутниковых геодезических измерений (определений)	$Mt = \sqrt{\Delta \Sigma} \int \pm 1/4 \ 1/2 \ 3/4 \ 123 \ n$
н19970	-	-	-	5180521.37	5291448.96	-	Метод спутниковых геодезических измерений (определений)	$Mt = \sqrt{\Delta \Sigma} \int \pm 1/4 \ 1/2 \ 3/4 \ 123 \ n$
н19980	-	-	-	5180517.73	5291448.86	-	Метод спутниковых геодезических измерений (определений)	$Mt = \sqrt{\Delta \Sigma} \int \pm 1/4 \ 1/2 \ 3/4 \ 123 \ n$
н19990	-	-	-	5180517.76	5291447.57	-	Метод спутниковых геодезических измерений (определений)	$Mt = \sqrt{\Delta \Sigma} \int \pm 1/4 \ 1/2 \ 3/4 \ 123 \ n$
н20000	-	-	-	5180515.37	5291447.49	-	Метод спутниковых геодезических измерений (определений)	$Mt = \sqrt{\Delta \Sigma} \int \pm 1/4 \ 1/2 \ 3/4 \ 123 \ n$
н20010	-	-	-	5180515.45	5291444.86	-	Метод спутниковых геодезических измерений (определений)	$Mt = \sqrt{\Delta \Sigma} \int \pm 1/4 \ 1/2 \ 3/4 \ 123 \ n$
н20020	-	-	-	5180517.89	5291444.93	-	Метод спутниковых геодезических измерений (определений)	$Mt = \sqrt{\Delta \Sigma} \int \pm 1/4 \ 1/2 \ 3/4 \ 123 \ n$
н20030	-	-	-	5180517.89	5291444.67	-	Метод спутниковых геодезических измерений (определений)	$Mt = \sqrt{\Delta \Sigma} \int \pm 1/4 \ 1/2 \ 3/4 \ 123 \ n$
н20040	-	-	-	5180524.26	5291444.85	-	Метод спутниковых геодезических измерений (определений)	$Mt = \sqrt{\Delta \Sigma} \int \pm 1/4 \ 1/2 \ 3/4 \ 123 \ n$

**1. Сведения о характерных точках контура объекта недвижимости с кадастровым номером : 96:01:0002959:184 :**

Система координат СК-63, Зона 5

Зона № 5

Обозначение характерных точек контура	Содержатся в Едином государственном реестре недвижимости			Определены в ходе выполнения комплексных кадастровых работ			Метод определения координат	Формулы, примененные для расчета средней квадратической погрешности определения координат характерных точек (Mt), м, с подставленными в такие формулы значениями и итоговые (вычисленные) значения Mt, м
	Координаты, м		Радиус, м	Координаты, м		Радиус, м		
	X	Y	R	X	Y	R		
1	2	3	4	5	6	7	8	9
н2005О	-	-	-	5180524.31	5291442.89	-	Метод спутниковых геодезических измерений (определений)	$Mt = \sqrt{\Delta \Sigma \int \pm 1/4 1/2 3/4}^{123 n}$
н2006О	-	-	-	5180527.11	5291442.97	-	Метод спутниковых геодезических измерений (определений)	$Mt = \sqrt{\Delta \Sigma \int \pm 1/4 1/2 3/4}^{123 n}$
н2007О	-	-	-	5180527.07	5291444.79	-	Метод спутниковых геодезических измерений (определений)	$Mt = \sqrt{\Delta \Sigma \int \pm 1/4 1/2 3/4}^{123 n}$
н2008О	-	-	-	5180534.27	5291444.99	-	Метод спутниковых геодезических измерений (определений)	$Mt = \sqrt{\Delta \Sigma \int \pm 1/4 1/2 3/4}^{123 n}$
н661О	-	-	-	5180533.94	5291457.55	-	Метод спутниковых геодезических измерений (определений)	$Mt = \sqrt{\Delta \Sigma \int \pm 1/4 1/2 3/4}^{123 n}$
н662О	-	-	-	5180521.14	5291457.19	-	Метод спутниковых геодезических измерений (определений)	$Mt = \sqrt{\Delta \Sigma \int \pm 1/4 1/2 3/4}^{123 n}$

**2. Сведения о характеристиках объекта недвижимости с кадастровым номером : 96:01:0002959:184 :**

№ п/п	Наименование характеристики	Значение характеристики
1	2	3
1.	Вид объекта недвижимости	здание
2.	Ранее присвоенный государственный учетный номер (инвентарный) здания, сооружения, объекта незавершенного строительства	-
3.	Кадастровый номер земельного участка (земельных участков), в границах которого (которых) расположены здание, сооружение, объект незавершенного строительства	96:01:0002959:191
4.	Уникальный учетный номер кадастрового квартала, в границах которого расположены здание, сооружение, объект незавершенного строительства	96:01:0002959



**2. Сведения о характеристиках объекта недвижимости с кадастровым номером : 96:01:0002959:184 :**

№ п/п	Наименование характеристики	Значение характеристики
1	2	3
5.	Адрес здания, сооружения, объекта незавершенного строительства	-
5.1.	Сведения о местоположении здания, сооружения, объекта незавершенного строительства (при отсутствии адреса) в структурированном в соответствии с федеральной информационной адресной системой виде	-
5.2.	Дополнительные сведения о местоположении	Российская Федерация, Запорожская область, городской округ Мелитополь, город Мелитополь, улица Ленина, дом 79
6.	Иные сведения	-

**3. Пояснения к сведениям об объекте недвижимости с кадастровым номером 96:01:0002959:184 :**

1.	-

## Описание местоположения зданий, сооружений, объектов незавершенного строительства на земельном участке

**1. Сведения о характерных точках контура объекта недвижимости с кадастровым номером : 96:01:0002959:186 :**

Система координат СК-63, Зона 5

Зона № 5

Обозначение характерных точек контура	Содержатся в Едином государственном реестре недвижимости			Определены в ходе выполнения комплексных кадастровых работ			Метод определения координат	Формулы, примененные для расчета средней квадратической погрешности определения координат характерных точек (Mt), м, с подставленными в такие формулы значениями и итоговые (вычисленные) значения Mt, м
	Координаты, м		Радиус, м	Координаты, м		Радиус, м		
	X	Y	R	X	Y	R		
1	2	3	4	5	6	7	8	9
								-
н3780	-	-	-	5180560.22	5291402.40	-	Метод спутниковых геодезических измерений (определений)	$Mt = \sqrt{\Delta \Sigma} \int \pm 1/4 \ 1/2 \ 3/4 \ 123 \ n$
н3790	-	-	-	5180559.84	5291434.13	-	Метод спутниковых геодезических измерений (определений)	$Mt = \sqrt{\Delta \Sigma} \int \pm 1/4 \ 1/2 \ 3/4 \ 123 \ n$
н3800	-	-	-	5180559.54	5291434.13	-	Метод спутниковых геодезических измерений (определений)	$Mt = \sqrt{\Delta \Sigma} \int \pm 1/4 \ 1/2 \ 3/4 \ 123 \ n$
н3810	-	-	-	5180554.97	5291434.13	-	Метод спутниковых геодезических измерений (определений)	$Mt = \sqrt{\Delta \Sigma} \int \pm 1/4 \ 1/2 \ 3/4 \ 123 \ n$
н3820	-	-	-	5180553.13	5291434.13	-	Метод спутниковых геодезических измерений (определений)	$Mt = \sqrt{\Delta \Sigma} \int \pm 1/4 \ 1/2 \ 3/4 \ 123 \ n$
н20090	-	-	-	5180553.29	5291402.46	-	Метод спутниковых геодезических измерений (определений)	$Mt = \sqrt{\Delta \Sigma} \int \pm 1/4 \ 1/2 \ 3/4 \ 123 \ n$
н3780	-	-	-	5180560.22	5291402.40	-	Метод спутниковых геодезических измерений (определений)	$Mt = \sqrt{\Delta \Sigma} \int \pm 1/4 \ 1/2 \ 3/4 \ 123 \ n$

**2. Сведения о характеристиках объекта недвижимости с кадастровым номером : 96:01:0002959:186 :**

№ п/п	Наименование характеристики	Значение характеристики
1	2	3
1.	Вид объекта недвижимости	здание

**2. Сведения о характеристиках объекта недвижимости с кадастровым номером : 96:01:0002959:186 :**

<b>№ п/п</b>	<b>Наименование характеристики</b>	<b>Значение характеристики</b>
<b>1</b>	<b>2</b>	<b>3</b>
2.	Ранее присвоенный государственный учетный номер (инвентарный) здания, сооружения, объекта незавершенного строительства	-
3.	Кадастровый номер земельного участка (земельных участков), в границах которого (которых) расположены здание, сооружение, объект незавершенного строительства	96:01:0002959:146
4.	Уникальный учетный номер кадастрового квартала, в границах которого расположены здание, сооружение, объект незавершенного строительства	96:01:0002959
5.	Адрес здания, сооружения, объекта незавершенного строительства	-
5.1.	Сведения о местоположении здания, сооружения, объекта незавершенного строительства (при отсутствии адреса) в структурированном в соответствии с федеральной информационной адресной системой виде	-
5.2.	Дополнительные сведения о местоположении	Российская Федерация, Запорожская область, Мелитопольский городской округ, город Мелитополь, улица Ленина, дом 81
6.	Иные сведения	-

**3. Пояснения к сведениям об объекте недвижимости с кадастровым номером 96:01:0002959:186 :**

1.	-
----	---

**Описание местоположения зданий, сооружений,  
объектов незавершенного строительства на земельном участке**

**1. Сведения о характерных точках контура объекта недвижимости  
с кадастровым номером : 96:01:0002959:187 :**

Система координат СК-63, Зона 5

Зона № 5

Обозначение характерных точек контура	Содержатся в Едином государственном реестре недвижимости			Определены в ходе выполнения комплексных кадастровых работ			Метод опреде ления коор динат	Формулы, примененные для расчета средней квадратической погрешности определения координат характерных точек (Mt), м, с подставленными в такие формулы значениями и итоговые (вычисленные) значения Mt, м
	Координаты, м		Ради ус, м	Координаты, м		Ради ус, м		
	X	Y	R	X	Y	R		
1	2	3	4	5	6	7	8	9
								-
н20100	-	-	-	5180550.17	5291426.35	-	Метод спутниковых геодезических измерений (определений)	$Mt = \sqrt{\Delta \Sigma \int \pm 1/4 1/2 3/4}^{123 n}$
н3830	-	-	-	5180550.12	5291434.06	-	Метод спутниковых геодезических измерений (определений)	$Mt = \sqrt{\Delta \Sigma \int \pm 1/4 1/2 3/4}^{123 n}$
н3840	-	-	-	5180534.28	5291434.13	-	Метод спутниковых геодезических измерений (определений)	$Mt = \sqrt{\Delta \Sigma \int \pm 1/4 1/2 3/4}^{123 n}$
н20110	-	-	-	5180534.19	5291426.25	-	Метод спутниковых геодезических измерений (определений)	$Mt = \sqrt{\Delta \Sigma \int \pm 1/4 1/2 3/4}^{123 n}$
н20100	-	-	-	5180550.17	5291426.35	-	Метод спутниковых геодезических измерений (определений)	$Mt = \sqrt{\Delta \Sigma \int \pm 1/4 1/2 3/4}^{123 n}$

**2. Сведения о характеристиках объекта недвижимости  
с кадастровым номером : 96:01:0002959:187 :**

№ п/п	Наименование характеристики	Значение характеристики
1	2	3
1.	Вид объекта недвижимости	здание
2.	Ранее присвоенный государственный учетный номер (инвентарный) здания, сооружения, объекта незавершенного строительства	-
3.	Кадастровый номер земельного участка (земельных участков), в границах которого (которых) расположены здание, сооружение, объект незавершенного строительства	96:01:0002959:146
4.	Уникальный учетный номер кадастрового квартала, в границах которого расположены здание, сооружение, объект незавершенного строительства	96:01:0002959

**2. Сведения о характеристиках объекта недвижимости с кадастровым номером : 96:01:0002959:187 :**

<b>№ п/п</b>	<b>Наименование характеристики</b>	<b>Значение характеристики</b>
<b>1</b>	<b>2</b>	<b>3</b>
5.	Адрес здания, сооружения, объекта незавершенного строительства	-
5.1.	Сведения о местоположении здания, сооружения, объекта незавершенного строительства (при отсутствии адреса) в структурированном в соответствии с федеральной информационной адресной системой виде	-
5.2.	Дополнительные сведения о местоположении	Российская Федерация, Запорожская область, Мелитопольский городской округ, город Мелитополь, улица Ленина, дом 81
6.	Иные сведения	-

**3. Пояснения к сведениям об объекте недвижимости с кадастровым номером 96:01:0002959:187 :**

1.	-
----	---

**Описание местоположения зданий, сооружений,  
объектов незавершенного строительства на земельном участке**

**1. Сведения о характерных точках контура объекта недвижимости  
с кадастровым номером : 96:01:0002959:188 :**

Система координат СК-63, Зона 5

Зона № 5

Обозначение характерных точек контура	Содержатся в Едином государственном реестре недвижимости			Определены в ходе выполнения комплексных кадастровых работ			Метод опреде ления коор динат	Формулы, примененные для расчета средней квадратической погрешности определения координат характерных точек (Mt), м, с подставленными в такие формулы значениями и итоговые (вычисленные) значения Mt, м
	Координаты, м		Ради ус, м	Координаты, м		Ради ус, м		
	X	Y	R	X	Y	R		
1	2	3	4	5	6	7	8	9
								-
н3330	-	-	-	5180521.12	5291412.49	-	Метод спутниковых геодезических измерений (определений)	$Mt = \sqrt{\Delta \Sigma \int \pm 1/4 1/2 3/4}^{123 n}$
н20120	-	-	-	5180524.29	5291412.46	-	Метод спутниковых геодезических измерений (определений)	$Mt = \sqrt{\Delta \Sigma \int \pm 1/4 1/2 3/4}^{123 n}$
н20130	-	-	-	5180524.33	5291416.61	-	Метод спутниковых геодезических измерений (определений)	$Mt = \sqrt{\Delta \Sigma \int \pm 1/4 1/2 3/4}^{123 n}$
н20140	-	-	-	5180521.10	5291416.65	-	Метод спутниковых геодезических измерений (определений)	$Mt = \sqrt{\Delta \Sigma \int \pm 1/4 1/2 3/4}^{123 n}$
н3330	-	-	-	5180521.12	5291412.49	-	Метод спутниковых геодезических измерений (определений)	$Mt = \sqrt{\Delta \Sigma \int \pm 1/4 1/2 3/4}^{123 n}$

**2. Сведения о характеристиках объекта недвижимости  
с кадастровым номером : 96:01:0002959:188 :**

№ п/п	Наименование характеристики	Значение характеристики
1	2	3
1.	Вид объекта недвижимости	здание
2.	Ранее присвоенный государственный учетный номер (инвентарный) здания, сооружения, объекта незавершенного строительства	-
3.	Кадастровый номер земельного участка (земельных участков), в границах которого (которых) расположены здание, сооружение, объект незавершенного строительства	96:01:0002959:146
4.	Уникальный учетный номер кадастрового квартала, в границах которого расположены здание, сооружение, объект незавершенного строительства	96:01:0002959

**2. Сведения о характеристиках объекта недвижимости с кадастровым номером : 96:01:0002959:188 :**

<b>№ п/п</b>	<b>Наименование характеристики</b>	<b>Значение характеристики</b>
<b>1</b>	<b>2</b>	<b>3</b>
5.	Адрес здания, сооружения, объекта незавершенного строительства	-
5.1.	Сведения о местоположении здания, сооружения, объекта незавершенного строительства (при отсутствии адреса) в структурированном в соответствии с федеральной информационной адресной системой виде	-
5.2.	Дополнительные сведения о местоположении	Российская Федерация, Запорожская область, Мелитопольский городской округ, город Мелитополь, улица Ленина, дом 81
6.	Иные сведения	-

**3. Пояснения к сведениям об объекте недвижимости с кадастровым номером 96:01:0002959:188 :**

1.	-
----	---

--	--

**Описание местоположения зданий, сооружений,  
объектов незавершенного строительства на земельном участке**

**1. Сведения о характерных точках контура объекта недвижимости  
с кадастровым номером : 96:01:0002959:19 :**

Система координат СК-63, Зона 5

Зона № 5

Обозначение характерных точек контура	Содержатся в Едином государственном реестре недвижимости			Определены в ходе выполнения комплексных кадастровых работ			Метод опреде ления коор динат	Формулы, примененные для расчета средней квадратической погрешности определения координат характерных точек (Mt), м, с подставленными в такие формулы значениями и итоговые (вычисленные) значения Mt, м
	Координаты, м		Ради ус, м	Координаты, м		Ради ус, м		
	X	Y	R	X	Y	R		
1	2	3	4	5	6	7	8	9
								-
н20150	-	-	-	5180333.15	5291805.55	-	Метод спутниковых геодезических измерений (определений)	$Mt = \sqrt{\Delta \Sigma \int \pm 1/4 1/2 3/4 123 n}$
н20160	-	-	-	5180323.38	5291812.77	-	Метод спутниковых геодезических измерений (определений)	$Mt = \sqrt{\Delta \Sigma \int \pm 1/4 1/2 3/4 123 n}$
н20170	-	-	-	5180305.02	5291788.00	-	Метод спутниковых геодезических измерений (определений)	$Mt = \sqrt{\Delta \Sigma \int \pm 1/4 1/2 3/4 123 n}$
н20180	-	-	-	5180314.81	5291780.75	-	Метод спутниковых геодезических измерений (определений)	$Mt = \sqrt{\Delta \Sigma \int \pm 1/4 1/2 3/4 123 n}$
н20150	-	-	-	5180333.15	5291805.55	-	Метод спутниковых геодезических измерений (определений)	$Mt = \sqrt{\Delta \Sigma \int \pm 1/4 1/2 3/4 123 n}$

**2. Сведения о характеристиках объекта недвижимости  
с кадастровым номером : 96:01:0002959:19 :**

№ п/п	Наименование характеристики	Значение характеристики
1	2	3
1.	Вид объекта недвижимости	здание
2.	Ранее присвоенный государственный учетный номер (инвентарный) здания, сооружения, объекта незавершенного строительства	-
3.	Кадастровый номер земельного участка (земельных участков), в границах которого (которых) расположены здание, сооружение, объект незавершенного строительства	96:01:0002959:21
4.	Уникальный учетный номер кадастрового квартала, в границах которого расположены здание, сооружение, объект незавершенного строительства	96:01:0002959



**2. Сведения о характеристиках объекта недвижимости с кадастровым номером : 96:01:0002959:19 :**

<b>№ п/п</b>	<b>Наименование характеристики</b>	<b>Значение характеристики</b>
<b>1</b>	<b>2</b>	<b>3</b>
5.	Адрес здания, сооружения, объекта незавершенного строительства	-
5.1.	Сведения о местоположении здания, сооружения, объекта незавершенного строительства (при отсутствии адреса) в структурированном в соответствии с федеральной информационной адресной системой виде	-
5.2.	Дополнительные сведения о местоположении	-
6.	Иные сведения	-

**3. Пояснения к сведениям об объекте недвижимости с кадастровым номером 96:01:0002959:19 :**

1.	-
----	---

## Описание местоположения зданий, сооружений, объектов незавершенного строительства на земельном участке

**1. Сведения о характерных точках контура объекта недвижимости с кадастровым номером : 96:01:0002959:208 :**

Система координат СК-63, Зона 5

Зона № 5

Обозначение характерных точек контура	Содержатся в Едином государственном реестре недвижимости			Определены в ходе выполнения комплексных кадастровых работ			Метод определения координат	Формулы, примененные для расчета средней квадратической погрешности определения координат характерных точек (Mt), м, с подставленными в такие формулы значениями и итоговые (вычисленные) значения Mt, м
	Координаты, м		Радиус, м	Координаты, м		Радиус, м		
	X	Y	R	X	Y	R		
1	2	3	4	5	6	7	8	9
								-
н2019О	-	-	-	5180868.60	5291583.08	-	Метод спутниковых геодезических измерений (определений)	$Mt = \sqrt{\Delta \Sigma} \int \pm 1/4 \ 1/2 \ 3/4 \ 123 \ n$
н183О	-	-	-	5180859.51	5291583.64	-	Метод спутниковых геодезических измерений (определений)	$Mt = \sqrt{\Delta \Sigma} \int \pm 1/4 \ 1/2 \ 3/4 \ 123 \ n$
н184О	-	-	-	5180857.21	5291545.70	-	Метод спутниковых геодезических измерений (определений)	$Mt = \sqrt{\Delta \Sigma} \int \pm 1/4 \ 1/2 \ 3/4 \ 123 \ n$
н2020О	-	-	-	5180866.30	5291545.16	-	Метод спутниковых геодезических измерений (определений)	$Mt = \sqrt{\Delta \Sigma} \int \pm 1/4 \ 1/2 \ 3/4 \ 123 \ n$
н2021О	-	-	-	5180867.43	5291563.78	-	Метод спутниковых геодезических измерений (определений)	$Mt = \sqrt{\Delta \Sigma} \int \pm 1/4 \ 1/2 \ 3/4 \ 123 \ n$
н2022О	-	-	-	5180867.80	5291569.95	-	Метод спутниковых геодезических измерений (определений)	$Mt = \sqrt{\Delta \Sigma} \int \pm 1/4 \ 1/2 \ 3/4 \ 123 \ n$
н2023О	-	-	-	5180867.98	5291572.89	-	Метод спутниковых геодезических измерений (определений)	$Mt = \sqrt{\Delta \Sigma} \int \pm 1/4 \ 1/2 \ 3/4 \ 123 \ n$
н2024О	-	-	-	5180868.21	5291576.63	-	Метод спутниковых геодезических измерений (определений)	$Mt = \sqrt{\Delta \Sigma} \int \pm 1/4 \ 1/2 \ 3/4 \ 123 \ n$
н2019О	-	-	-	5180868.60	5291583.08	-	Метод спутниковых геодезических измерений (определений)	$Mt = \sqrt{\Delta \Sigma} \int \pm 1/4 \ 1/2 \ 3/4 \ 123 \ n$

**2. Сведения о характеристиках объекта недвижимости с кадастровым номером : 96:01:0002959:208 :**

<b>№ п/п</b>	<b>Наименование характеристики</b>	<b>Значение характеристики</b>
<b>1</b>	<b>2</b>	<b>3</b>
1.	Вид объекта недвижимости	здание
2.	Ранее присвоенный государственный учетный номер (инвентарный) здания, сооружения, объекта незавершенного строительства	-
3.	Кадастровый номер земельного участка (земельных участков), в границах которого (которых) расположены здание, сооружение, объект незавершенного строительства	96:01:0002959:127
4.	Уникальный учетный номер кадастрового квартала, в границах которого расположены здание, сооружение, объект незавершенного строительства	96:01:0002959
5.	Адрес здания, сооружения, объекта незавершенного строительства	-
5.1.	Сведения о местоположении здания, сооружения, объекта незавершенного строительства (при отсутствии адреса) в структурированном в соответствии с федеральной информационной адресной системой виде	-
5.2.	Дополнительные сведения о местоположении	Российская Федерация, Запорожская область, городской округ Мелитополь, город Мелитополь, улица Старогородская, дом 17/1, литера Л-2
6.	Иные сведения	-

**3. Пояснения к сведениям об объекте недвижимости с кадастровым номером 96:01:0002959:208 :**

1.	-

**Описание местоположения зданий, сооружений,  
объектов незавершенного строительства на земельном участке**

**1. Сведения о характерных точках контура объекта недвижимости  
с кадастровым номером : 96:01:0002959:209 :**

Система координат СК-63, Зона 5

Зона № 5

Обозначение характерных точек контура	Содержатся в Едином государственном реестре недвижимости			Определены в ходе выполнения комплексных кадастровых работ			Метод опреде ления коор динат	Формулы, примененные для расчета средней квадратической погрешности определения координат характерных точек (Mt), м, с подставленными в такие формулы значениями и итоговые (вычисленные) значения Mt, м
	Координаты, м		Ради ус, м	Координаты, м		Ради ус, м		
	X	Y	R	X	Y	R		
1	2	3	4	5	6	7	8	9
								-
н1930	-	-	-	5180930.19	5291524.01	-	Метод спутниковых геодезических измерений (определений)	$Mt = \sqrt{\Delta \Sigma \int \pm 1/4 1/2 3/4}^{123 n}$
н20250	-	-	-	5180931.76	5291538.22	-	Метод спутниковых геодезических измерений (определений)	$Mt = \sqrt{\Delta \Sigma \int \pm 1/4 1/2 3/4}^{123 n}$
н20260	-	-	-	5180931.41	5291538.26	-	Метод спутниковых геодезических измерений (определений)	$Mt = \sqrt{\Delta \Sigma \int \pm 1/4 1/2 3/4}^{123 n}$
н20270	-	-	-	5180923.28	5291539.16	-	Метод спутниковых геодезических измерений (определений)	$Mt = \sqrt{\Delta \Sigma \int \pm 1/4 1/2 3/4}^{123 n}$
н20280	-	-	-	5180922.67	5291533.37	-	Метод спутниковых геодезических измерений (определений)	$Mt = \sqrt{\Delta \Sigma \int \pm 1/4 1/2 3/4}^{123 n}$
н20290	-	-	-	5180902.79	5291535.57	-	Метод спутниковых геодезических измерений (определений)	$Mt = \sqrt{\Delta \Sigma \int \pm 1/4 1/2 3/4}^{123 n}$
н20300	-	-	-	5180898.72	5291536.03	-	Метод спутниковых геодезических измерений (определений)	$Mt = \sqrt{\Delta \Sigma \int \pm 1/4 1/2 3/4}^{123 n}$
н1920	-	-	-	5180897.79	5291527.61	-	Метод спутниковых геодезических измерений (определений)	$Mt = \sqrt{\Delta \Sigma \int \pm 1/4 1/2 3/4}^{123 n}$
н1930	-	-	-	5180930.19	5291524.01	-	Метод спутниковых геодезических измерений (определений)	$Mt = \sqrt{\Delta \Sigma \int \pm 1/4 1/2 3/4}^{123 n}$

**2. Сведения о характеристиках объекта недвижимости с кадастровым номером : 96:01:0002959:209 :**

<b>№ п/п</b>	<b>Наименование характеристики</b>	<b>Значение характеристики</b>
<b>1</b>	<b>2</b>	<b>3</b>
1.	Вид объекта недвижимости	здание
2.	Ранее присвоенный государственный учетный номер (инвентарный) здания, сооружения, объекта незавершенного строительства	-
3.	Кадастровый номер земельного участка (земельных участков), в границах которого (которых) расположены здание, сооружение, объект незавершенного строительства	96:01:0002959:127
4.	Уникальный учетный номер кадастрового квартала, в границах которого расположены здание, сооружение, объект незавершенного строительства	96:01:0002959
5.	Адрес здания, сооружения, объекта незавершенного строительства	-
5.1.	Сведения о местоположении здания, сооружения, объекта незавершенного строительства (при отсутствии адреса) в структурированном в соответствии с федеральной информационной адресной системой виде	-
5.2.	Дополнительные сведения о местоположении	Российская Федерация, Запорожская область, городской округ Мелитополь, город Мелитополь, улица Старогородская, дом 17/1, литера А-2
6.	Иные сведения	-

**3. Пояснения к сведениям об объекте недвижимости с кадастровым номером 96:01:0002959:209 :**

1.	-

## Описание местоположения зданий, сооружений, объектов незавершенного строительства на земельном участке

**1. Сведения о характерных точках контура объекта недвижимости с кадастровым номером : 96:01:0002959:210 :**

Система координат СК-63, Зона 5

Зона № 5

Обозначение характерных точек контура	Содержатся в Едином государственном реестре недвижимости			Определены в ходе выполнения комплексных кадастровых работ			Метод опреде ления коор динат	Формулы, примененные для расчета средней квадратической погрешности определения координат характерных точек (Mt), м, с подставленными в такие формулы значениями и итоговые (вычисленные) значения Mt, м
	Координаты, м		Ради ус, м	Координаты, м		Ради ус, м		
	X	Y	R	X	Y	R		
1	2	3	4	5	6	7	8	9
								-
н1940	-	-	-	5180945.27	5291575.12	-	Метод спутниковых геодезических измерений (определений)	$Mt = \sqrt{\Delta \Sigma \int \pm 1/4 1/2 3/4}^{123 n}$
н1950	-	-	-	5180946.86	5291600.42	-	Метод спутниковых геодезических измерений (определений)	$Mt = \sqrt{\Delta \Sigma \int \pm 1/4 1/2 3/4}^{123 n}$
н20310	-	-	-	5180938.03	5291601.13	-	Метод спутниковых геодезических измерений (определений)	$Mt = \sqrt{\Delta \Sigma \int \pm 1/4 1/2 3/4}^{123 n}$
н20320	-	-	-	5180937.25	5291601.19	-	Метод спутниковых геодезических измерений (определений)	$Mt = \sqrt{\Delta \Sigma \int \pm 1/4 1/2 3/4}^{123 n}$
н20330	-	-	-	5180937.28	5291601.52	-	Метод спутниковых геодезических измерений (определений)	$Mt = \sqrt{\Delta \Sigma \int \pm 1/4 1/2 3/4}^{123 n}$
н20340	-	-	-	5180938.01	5291610.21	-	Метод спутниковых геодезических измерений (определений)	$Mt = \sqrt{\Delta \Sigma \int \pm 1/4 1/2 3/4}^{123 n}$
н20350	-	-	-	5180932.19	5291610.77	-	Метод спутниковых геодезических измерений (определений)	$Mt = \sqrt{\Delta \Sigma \int \pm 1/4 1/2 3/4}^{123 n}$
н20360	-	-	-	5180932.09	5291609.58	-	Метод спутниковых геодезических измерений (определений)	$Mt = \sqrt{\Delta \Sigma \int \pm 1/4 1/2 3/4}^{123 n}$
н20370	-	-	-	5180925.07	5291610.17	-	Метод спутниковых геодезических измерений (определений)	$Mt = \sqrt{\Delta \Sigma \int \pm 1/4 1/2 3/4}^{123 n}$

**1. Сведения о характерных точках контура объекта недвижимости с кадастровым номером : 96:01:0002959:210 :**

Система координат СК-63, Зона 5

Зона № 5

Обозначение характерных точек контура	Содержатся в Едином государственном реестре недвижимости			Определены в ходе выполнения комплексных кадастровых работ			Метод определения координат	Формулы, примененные для расчета средней квадратической погрешности определения координат характерных точек (Mt), м, с подставленными в такие формулы значениями и итоговые (вычисленные) значения Mt, м
	Координаты, м		Радиус, м	Координаты, м		Радиус, м		
	X	Y	R	X	Y	R		
1	2	3	4	5	6	7	8	9
н2038О	-	-	-	5180924.98	5291609.05	-	Метод спутниковых геодезических измерений (определений)	$Mt = \sqrt{\Delta \Sigma \int \pm 1/4 1/2 3/4}^{123 n}$
н2039О	-	-	-	5180915.91	5291609.82	-	Метод спутниковых геодезических измерений (определений)	$Mt = \sqrt{\Delta \Sigma \int \pm 1/4 1/2 3/4}^{123 n}$
н2040О	-	-	-	5180914.33	5291591.09	-	Метод спутниковых геодезических измерений (определений)	$Mt = \sqrt{\Delta \Sigma \int \pm 1/4 1/2 3/4}^{123 n}$
н2041О	-	-	-	5180909.09	5291591.54	-	Метод спутниковых геодезических измерений (определений)	$Mt = \sqrt{\Delta \Sigma \int \pm 1/4 1/2 3/4}^{123 n}$
н2042О	-	-	-	5180908.55	5291583.80	-	Метод спутниковых геодезических измерений (определений)	$Mt = \sqrt{\Delta \Sigma \int \pm 1/4 1/2 3/4}^{123 n}$
н2043О	-	-	-	5180927.66	5291582.48	-	Метод спутниковых геодезических измерений (определений)	$Mt = \sqrt{\Delta \Sigma \int \pm 1/4 1/2 3/4}^{123 n}$
н2044О	-	-	-	5180926.84	5291572.73	-	Метод спутниковых геодезических измерений (определений)	$Mt = \sqrt{\Delta \Sigma \int \pm 1/4 1/2 3/4}^{123 n}$
н170О	-	-	-	5180934.95	5291571.88	-	Метод спутниковых геодезических измерений (определений)	$Mt = \sqrt{\Delta \Sigma \int \pm 1/4 1/2 3/4}^{123 n}$
н171О	-	-	-	5180936.08	5291571.79	-	Метод спутниковых геодезических измерений (определений)	$Mt = \sqrt{\Delta \Sigma \int \pm 1/4 1/2 3/4}^{123 n}$
н172О	-	-	-	5180936.44	5291575.88	-	Метод спутниковых геодезических измерений (определений)	$Mt = \sqrt{\Delta \Sigma \int \pm 1/4 1/2 3/4}^{123 n}$

1. Сведения о характерных точках контура объекта недвижимости с кадастровым номером : 96:01:0002959:210 :								
Система координат СК-63, Зона 5							Зона № 5	
Обозначение характерных точек контура	Содержатся в Едином государственном реестре недвижимости			Определены в ходе выполнения комплексных кадастровых работ			Метод определения координат	Формулы, примененные для расчета средней квадратической погрешности определения координат характерных точек (Mt), м, с подставленными в такие формулы значениями и итоговые (вычисленные) значения Mt, м
	Координаты, м		Радиус, м	Координаты, м		Радиус, м		
	X	Y	R	X	Y	R		
1	2	3	4	5	6	7	8	9
н1940	-	-	-	5180945.27	5291575.12	-	Метод спутниковых геодезических измерений (определений)	$Mt = \sqrt{\Delta \Sigma} \pm 1/4 \cdot 1/2 \cdot 3/4 \cdot 123 \cdot n$
2. Сведения о характеристиках объекта недвижимости с кадастровым номером : 96:01:0002959:210 :								
№ п/п	Наименование характеристики						Значение характеристики	
1	2						3	
1.	Вид объекта недвижимости						здание	
2.	Ранее присвоенный государственный учетный номер (инвентарный) здания, сооружения, объекта незавершенного строительства						-	
3.	Кадастровый номер земельного участка (земельных участков), в границах которого (которых) расположены здание, сооружение, объект незавершенного строительства						96:01:0002959:127, 96:01:0002959:128	
4.	Уникальный учетный номер кадастрового квартала, в границах которого расположены здание, сооружение, объект незавершенного строительства						96:01:0002959	
5.	Адрес здания, сооружения, объекта незавершенного строительства						-	
5.1.	Сведения о местоположении здания, сооружения, объекта незавершенного строительства (при отсутствии адреса) в структурированном в соответствии с федеральной информационной адресной системой виде						-	
5.2.	Дополнительные сведения о местоположении						Российская Федерация, Запорожская область, городской округ Мелитополь, город Мелитополь, улица Старгородская, дом 17/1, литера Г-2	
6.	Иные сведения						-	
3. Пояснения к сведениям об объекте недвижимости с кадастровым номером 96:01:0002959:210 :								
1.	-							



## Описание местоположения зданий, сооружений, объектов незавершенного строительства на земельном участке

**1. Сведения о характерных точках контура объекта недвижимости с кадастровым номером : 96:01:0002959:211 :**

Система координат СК-63, Зона 5

Зона № 5

Обозначение характерных точек контура	Содержатся в Едином государственном реестре недвижимости			Определены в ходе выполнения комплексных кадастровых работ			Метод опреде ления коор динат	Формулы, примененные для расчета средней квадратической погрешности определения координат характерных точек (Mt), м, с подставленными в такие формулы значениями и итоговые (вычисленные) значения Mt, м
	Координаты, м		Ради ус, м	Координаты, м		Ради ус, м		
	X	Y	R	X	Y	R		
1	2	3	4	5	6	7	8	9
								-
н20450	-	-	-	5180925.69	5291576.20	-	Метод спутниковых геодезических измерений (определений)	$Mt = \sqrt{\Delta \Sigma \int \pm 1/4 1/2 3/4}^{123 n}$
н20460	-	-	-	5180907.28	5291578.35	-	Метод спутниковых геодезических измерений (определений)	$Mt = \sqrt{\Delta \Sigma \int \pm 1/4 1/2 3/4}^{123 n}$
н20290	-	-	-	5180902.79	5291535.57	-	Метод спутниковых геодезических измерений (определений)	$Mt = \sqrt{\Delta \Sigma \int \pm 1/4 1/2 3/4}^{123 n}$
н20280	-	-	-	5180922.67	5291533.37	-	Метод спутниковых геодезических измерений (определений)	$Mt = \sqrt{\Delta \Sigma \int \pm 1/4 1/2 3/4}^{123 n}$
н20270	-	-	-	5180923.28	5291539.16	-	Метод спутниковых геодезических измерений (определений)	$Mt = \sqrt{\Delta \Sigma \int \pm 1/4 1/2 3/4}^{123 n}$
н20260	-	-	-	5180931.41	5291538.26	-	Метод спутниковых геодезических измерений (определений)	$Mt = \sqrt{\Delta \Sigma \int \pm 1/4 1/2 3/4}^{123 n}$
н1690	-	-	-	5180931.65	5291540.30	-	Метод спутниковых геодезических измерений (определений)	$Mt = \sqrt{\Delta \Sigma \int \pm 1/4 1/2 3/4}^{123 n}$
н1700	-	-	-	5180934.95	5291571.88	-	Метод спутниковых геодезических измерений (определений)	$Mt = \sqrt{\Delta \Sigma \int \pm 1/4 1/2 3/4}^{123 n}$
н20440	-	-	-	5180926.84	5291572.73	-	Метод спутниковых геодезических измерений (определений)	$Mt = \sqrt{\Delta \Sigma \int \pm 1/4 1/2 3/4}^{123 n}$

1. Сведения о характерных точках контура объекта недвижимости с кадастровым номером : 96:01:0002959:211 :								
Система координат СК-63, Зона 5							Зона № 5	
Обозначение характерных точек контура	Содержатся в Едином государственном реестре недвижимости			Определены в ходе выполнения комплексных кадастровых работ			Метод определения координат	Формулы, примененные для расчета средней квадратической погрешности определения координат характерных точек (Mt), м, с подставленными в такие формулы значениями и итоговые (вычисленные) значения Mt, м
	Координаты, м		Радиус, м	Координаты, м		Радиус, м		
	X	Y	R	X	Y	R		
1	2	3	4	5	6	7	8	9
n20470	-	-	-	5180925.35	5291572.89	-	Метод спутниковых геодезических измерений (определений)	$Mt = \sqrt{\Delta \Sigma \int \pm 1/4 1/2 3/4 123 n}$
n20450	-	-	-	5180925.69	5291576.20	-	Метод спутниковых геодезических измерений (определений)	$Mt = \sqrt{\Delta \Sigma \int \pm 1/4 1/2 3/4 123 n}$
2. Сведения о характеристиках объекта недвижимости с кадастровым номером : 96:01:0002959:211 :								
№ п/п	Наименование характеристики						Значение характеристики	
1	2						3	
1.	Вид объекта недвижимости						здание	
2.	Ранее присвоенный государственный учетный номер (инвентарный) здания, сооружения, объекта незавершенного строительства						-	
3.	Кадастровый номер земельного участка (земельных участков), в границах которого (которых) расположены здание, сооружение, объект незавершенного строительства						96:01:0002959:127	
4.	Уникальный учетный номер кадастрового квартала, в границах которого расположены здание, сооружение, объект незавершенного строительства						96:01:0002959	
5.	Адрес здания, сооружения, объекта незавершенного строительства						-	
5.1.	Сведения о местоположении здания, сооружения, объекта незавершенного строительства (при отсутствии адреса) в структурированном в соответствии с федеральной информационной адресной системой виде						-	
5.2.	Дополнительные сведения о местоположении						Российская Федерация, Запорожская область, городской округ Мелитополь, город Мелитополь, улица Старогородская, дом 17/1, литера Б-1	
6.	Иные сведения						-	
3. Пояснения к сведениям об объекте недвижимости с кадастровым номером 96:01:0002959:211 :								
1.	-							

## Описание местоположения зданий, сооружений, объектов незавершенного строительства на земельном участке

**1. Сведения о характерных точках контура объекта недвижимости с кадастровым номером : 96:01:0002959:212 :**

Система координат СК-63, Зона 5

Зона № 5

Обозначение характерных точек контура	Содержатся в Едином государственном реестре недвижимости			Определены в ходе выполнения комплексных кадастровых работ			Метод определения координат	Формулы, примененные для расчета средней квадратической погрешности определения координат характерных точек (Mt), м, с подставленными в такие формулы значениями и итоговые (вычисленные) значения Mt, м
	Координаты, м		Радиус, м	Координаты, м		Радиус, м		
	X	Y	R	X	Y	R		
1	2	3	4	5	6	7	8	9
								-
н1880	-	-	-	5180890.19	5291526.57	-	Метод спутниковых геодезических измерений (определений)	$Mt = \sqrt{\Delta \Sigma \int \pm 1/4 1/2 3/4}^{123 n}$
н1870	-	-	-	5180856.27	5291530.36	-	Метод спутниковых геодезических измерений (определений)	$Mt = \sqrt{\Delta \Sigma \int \pm 1/4 1/2 3/4}^{123 n}$
н20480	-	-	-	5180857.51	5291541.44	-	Метод спутниковых геодезических измерений (определений)	$Mt = \sqrt{\Delta \Sigma \int \pm 1/4 1/2 3/4}^{123 n}$
н20490	-	-	-	5180891.43	5291537.65	-	Метод спутниковых геодезических измерений (определений)	$Mt = \sqrt{\Delta \Sigma \int \pm 1/4 1/2 3/4}^{123 n}$
н20500	-	-	-	5180890.35	5291528.46	-	Метод спутниковых геодезических измерений (определений)	$Mt = \sqrt{\Delta \Sigma \int \pm 1/4 1/2 3/4}^{123 n}$
н1880	-	-	-	5180890.19	5291526.57	-	Метод спутниковых геодезических измерений (определений)	$Mt = \sqrt{\Delta \Sigma \int \pm 1/4 1/2 3/4}^{123 n}$

**2. Сведения о характеристиках объекта недвижимости с кадастровым номером : 96:01:0002959:212 :**

№ п/п	Наименование характеристики	Значение характеристики
1	2	3
1.	Вид объекта недвижимости	здание
2.	Ранее присвоенный государственный учетный номер (инвентарный) здания, сооружения, объекта незавершенного строительства	-

**2. Сведения о характеристиках объекта недвижимости с кадастровым номером : 96:01:0002959:212 :**

<b>№ п/п</b>	<b>Наименование характеристики</b>	<b>Значение характеристики</b>
<b>1</b>	<b>2</b>	<b>3</b>
3.	Кадастровый номер земельного участка (земельных участков), в границах которого (которых) расположены здание, сооружение, объект незавершенного строительства	96:01:0002959:127
4.	Уникальный учетный номер кадастрового квартала, в границах которого расположены здание, сооружение, объект незавершенного строительства	96:01:0002959
5.	Адрес здания, сооружения, объекта незавершенного строительства	-
5.1.	Сведения о местоположении здания, сооружения, объекта незавершенного строительства (при отсутствии адреса) в структурированном в соответствии с федеральной информационной адресной системой виде	-
5.2.	Дополнительные сведения о местоположении	Российская Федерация, Запорожская область, городской округ Мелитополь, город Мелитополь, улица Старогородская, дом 17/1, литера Р-3
6.	Иные сведения	-

**3. Пояснения к сведениям об объекте недвижимости с кадастровым номером 96:01:0002959:212 :**

1.	-
----	---

**Описание местоположения зданий, сооружений,  
объектов незавершенного строительства на земельном участке**

**1. Сведения о характерных точках контура объекта недвижимости  
с кадастровым номером : 96:01:0002959:213 :**

Система координат СК-63, Зона 5

Зона № 5

Обозначение характерных точек контура	Содержатся в Едином государственном реестре недвижимости			Определены в ходе выполнения комплексных кадастровых работ			Метод опреде ления коор динат	Формулы, примененные для расчета средней квадратической погрешности определения координат характерных точек (Mt), м, с подставленными в такие формулы значениями и итоговые (вычисленные) значения Mt, м
	Координаты, м		Ради ус, м	Координаты, м		Ради ус, м		
	X	Y	R	X	Y	R		
1	2	3	4	5	6	7	8	9
								-
н20510	-	-	-	5180886.66	5291592.72	-	Метод спутниковых геодезических измерений (определений)	$Mt = \sqrt{\Delta \Sigma} \int \pm 1/4 \ 1/2 \ 3/4 \ 123 \ n$
н20520	-	-	-	5180860.15	5291594.16	-	Метод спутниковых геодезических измерений (определений)	$Mt = \sqrt{\Delta \Sigma} \int \pm 1/4 \ 1/2 \ 3/4 \ 123 \ n$
н20530	-	-	-	5180859.83	5291588.32	-	Метод спутниковых геодезических измерений (определений)	$Mt = \sqrt{\Delta \Sigma} \int \pm 1/4 \ 1/2 \ 3/4 \ 123 \ n$
н20540	-	-	-	5180878.70	5291587.29	-	Метод спутниковых геодезических измерений (определений)	$Mt = \sqrt{\Delta \Sigma} \int \pm 1/4 \ 1/2 \ 3/4 \ 123 \ n$
н20550	-	-	-	5180878.76	5291588.39	-	Метод спутниковых геодезических измерений (определений)	$Mt = \sqrt{\Delta \Sigma} \int \pm 1/4 \ 1/2 \ 3/4 \ 123 \ n$
н20560	-	-	-	5180886.40	5291587.97	-	Метод спутниковых геодезических измерений (определений)	$Mt = \sqrt{\Delta \Sigma} \int \pm 1/4 \ 1/2 \ 3/4 \ 123 \ n$
н20570	-	-	-	5180907.92	5291586.79	-	Метод спутниковых геодезических измерений (определений)	$Mt = \sqrt{\Delta \Sigma} \int \pm 1/4 \ 1/2 \ 3/4 \ 123 \ n$
н20580	-	-	-	5180908.18	5291591.54	-	Метод спутниковых геодезических измерений (определений)	$Mt = \sqrt{\Delta \Sigma} \int \pm 1/4 \ 1/2 \ 3/4 \ 123 \ n$
н20510	-	-	-	5180886.66	5291592.72	-	Метод спутниковых геодезических измерений (определений)	$Mt = \sqrt{\Delta \Sigma} \int \pm 1/4 \ 1/2 \ 3/4 \ 123 \ n$

**2. Сведения о характеристиках объекта недвижимости с кадастровым номером : 96:01:0002959:213 :**

<b>№ п/п</b>	<b>Наименование характеристики</b>	<b>Значение характеристики</b>
<b>1</b>	<b>2</b>	<b>3</b>
1.	Вид объекта недвижимости	здание
2.	Ранее присвоенный государственный учетный номер (инвентарный) здания, сооружения, объекта незавершенного строительства	-
3.	Кадастровый номер земельного участка (земельных участков), в границах которого (которых) расположены здание, сооружение, объект незавершенного строительства	96:01:0002959:127, 96:01:0002959:175
4.	Уникальный учетный номер кадастрового квартала, в границах которого расположены здание, сооружение, объект незавершенного строительства	96:01:0002959
5.	Адрес здания, сооружения, объекта незавершенного строительства	-
5.1.	Сведения о местоположении здания, сооружения, объекта незавершенного строительства (при отсутствии адреса) в структурированном в соответствии с федеральной информационной адресной системой виде	-
5.2.	Дополнительные сведения о местоположении	Российская Федерация, Запорожская область, городской округ Мелитополь, город Мелитополь, улица Старогородская, дом 17/1, литера Т-1
6.	Иные сведения	-

**3. Пояснения к сведениям об объекте недвижимости с кадастровым номером 96:01:0002959:213 :**

1.	-

## Описание местоположения зданий, сооружений, объектов незавершенного строительства на земельном участке

**1. Сведения о характерных точках контура объекта недвижимости с кадастровым номером : 96:01:0002959:214 :**

Система координат СК-63, Зона 5

Зона № 5

Обозначение характерных точек контура	Содержатся в Едином государственном реестре недвижимости			Определены в ходе выполнения комплексных кадастровых работ			Метод опреде ления коор динат	Формулы, примененные для расчета средней квадратической погрешности определения координат характерных точек (Mt), м, с подставленными в такие формулы значениями и итоговые (вычисленные) значения Mt, м
	Координаты, м		Ради ус, м	Координаты, м		Ради ус, м		
	X	Y	R	X	Y	R		
1	2	3	4	5	6	7	8	9
								-
н20590	-	-	-	5180893.29	5291548.78	-	Метод спутниковых геодезических измерений (определений)	$Mt = \sqrt{\Delta \Sigma \int \pm 1/4 1/2 3/4}^{123 n}$
н20600	-	-	-	5180893.89	5291556.99	-	Метод спутниковых геодезических измерений (определений)	$Mt = \sqrt{\Delta \Sigma \int \pm 1/4 1/2 3/4}^{123 n}$
н20610	-	-	-	5180895.73	5291582.09	-	Метод спутниковых геодезических измерений (определений)	$Mt = \sqrt{\Delta \Sigma \int \pm 1/4 1/2 3/4}^{123 n}$
н20620	-	-	-	5180877.85	5291583.40	-	Метод спутниковых геодезических измерений (определений)	$Mt = \sqrt{\Delta \Sigma \int \pm 1/4 1/2 3/4}^{123 n}$
н20630	-	-	-	5180877.27	5291575.47	-	Метод спутниковых геодезических измерений (определений)	$Mt = \sqrt{\Delta \Sigma \int \pm 1/4 1/2 3/4}^{123 n}$
н20640	-	-	-	5180877.04	5291572.33	-	Метод спутниковых геодезических измерений (определений)	$Mt = \sqrt{\Delta \Sigma \int \pm 1/4 1/2 3/4}^{123 n}$
н20650	-	-	-	5180876.36	5291563.13	-	Метод спутниковых геодезических измерений (определений)	$Mt = \sqrt{\Delta \Sigma \int \pm 1/4 1/2 3/4}^{123 n}$
н20660	-	-	-	5180876.13	5291559.94	-	Метод спутниковых геодезических измерений (определений)	$Mt = \sqrt{\Delta \Sigma \int \pm 1/4 1/2 3/4}^{123 n}$
н20670	-	-	-	5180882.64	5291559.46	-	Метод спутниковых геодезических измерений (определений)	$Mt = \sqrt{\Delta \Sigma \int \pm 1/4 1/2 3/4}^{123 n}$

**1. Сведения о характерных точках контура объекта недвижимости с кадастровым номером : 96:01:0002959:214 :**

Система координат СК-63, Зона 5

Зона № 5

Обозначение характерных точек контура	Содержатся в Едином государственном реестре недвижимости			Определены в ходе выполнения комплексных кадастровых работ			Метод определения координат	Формулы, примененные для расчета средней квадратической погрешности определения координат характерных точек (Mt), м, с подставленными в такие формулы значениями и итоговые (вычисленные) значения Mt, м
	Координаты, м		Радиус, м	Координаты, м		Радиус, м		
	X	Y	R	X	Y	R		
1	2	3	4	5	6	7	8	9
н20680	-	-	-	5180882.34	5291555.30	-	Метод спутниковых геодезических измерений (определений)	$Mt = \sqrt{\Delta \Sigma \int \pm 1/4 1/2 3/4}^{123 n}$
н20690	-	-	-	5180877.45	5291555.66	-	Метод спутниковых геодезических измерений (определений)	$Mt = \sqrt{\Delta \Sigma \int \pm 1/4 1/2 3/4}^{123 n}$
н20700	-	-	-	5180877.04	5291549.98	-	Метод спутниковых геодезических измерений (определений)	$Mt = \sqrt{\Delta \Sigma \int \pm 1/4 1/2 3/4}^{123 n}$
н20590	-	-	-	5180893.29	5291548.78	-	Метод спутниковых геодезических измерений (определений)	$Mt = \sqrt{\Delta \Sigma \int \pm 1/4 1/2 3/4}^{123 n}$

**2. Сведения о характеристиках объекта недвижимости с кадастровым номером : 96:01:0002959:214 :**

№ п/п	Наименование характеристики	Значение характеристики
1	2	3
1.	Вид объекта недвижимости	здание
2.	Ранее присвоенный государственный учетный номер (инвентарный) здания, сооружения, объекта незавершенного строительства	-
3.	Кадастровый номер земельного участка (земельных участков), в границах которого (которых) расположены здание, сооружение, объект незавершенного строительства	96:01:0002959:127
4.	Уникальный учетный номер кадастрового квартала, в границах которого расположены здание, сооружение, объект незавершенного строительства	96:01:0002959
5.	Адрес здания, сооружения, объекта незавершенного строительства	-
5.1.	Сведения о местоположении здания, сооружения, объекта незавершенного строительства (при отсутствии адреса) в структурированном в соответствии с федеральной информационной адресной системой виде	-



**2. Сведения о характеристиках объекта недвижимости с кадастровым номером : 96:01:0002959:214 :**

<b>№ п/п</b>	<b>Наименование характеристики</b>	<b>Значение характеристики</b>
<b>1</b>	<b>2</b>	<b>3</b>
5.2.	Дополнительные сведения о местоположении	Российская Федерация, Запорожская область, городской округ Мелитополь, город Мелитополь, улица Старогородская, дом 17/1, литера К-1/2
6.	Иные сведения	-

**3. Пояснения к сведениям об объекте недвижимости с кадастровым номером 96:01:0002959:214 :**

1.	-
----	---

**Описание местоположения зданий, сооружений,  
объектов незавершенного строительства на земельном участке**

**1. Сведения о характерных точках контура объекта недвижимости  
с кадастровым номером : 96:01:0002959:215 :**

Система координат СК-63, Зона 5

Зона № 5

Обозначение характерных точек контура	Содержатся в Едином государственном реестре недвижимости			Определены в ходе выполнения комплексных кадастровых работ			Метод опреде ления коор динат	Формулы, примененные для расчета средней квадратической погрешности определения координат характерных точек (Mt), м, с подставленными в такие формулы значениями и итоговые (вычисленные) значения Mt, м
	Координаты, м		Ради ус, м	Координаты, м		Ради ус, м		
	X	Y	R	X	Y	R		
1	2	3	4	5	6	7	8	9
								-
н2011О	-	-	-	5180534.19	5291426.25	-	Метод спутниковых геодезических измерений (определений)	$Mt = \sqrt{\Delta \Sigma \int \pm 1/4 1/2 3/4}^{123 n}$
н384О	-	-	-	5180534.28	5291434.13	-	Метод спутниковых геодезических измерений (определений)	$Mt = \sqrt{\Delta \Sigma \int \pm 1/4 1/2 3/4}^{123 n}$
н2071О	-	-	-	5180529.25	5291434.19	-	Метод спутниковых геодезических измерений (определений)	$Mt = \sqrt{\Delta \Sigma \int \pm 1/4 1/2 3/4}^{123 n}$
н2072О	-	-	-	5180529.24	5291433.74	-	Метод спутниковых геодезических измерений (определений)	$Mt = \sqrt{\Delta \Sigma \int \pm 1/4 1/2 3/4}^{123 n}$
н2073О	-	-	-	5180522.68	5291433.81	-	Метод спутниковых геодезических измерений (определений)	$Mt = \sqrt{\Delta \Sigma \int \pm 1/4 1/2 3/4}^{123 n}$
н2074О	-	-	-	5180522.67	5291432.26	-	Метод спутниковых геодезических измерений (определений)	$Mt = \sqrt{\Delta \Sigma \int \pm 1/4 1/2 3/4}^{123 n}$
н2075О	-	-	-	5180524.77	5291430.23	-	Метод спутниковых геодезических измерений (определений)	$Mt = \sqrt{\Delta \Sigma \int \pm 1/4 1/2 3/4}^{123 n}$
н2076О	-	-	-	5180529.19	5291430.18	-	Метод спутниковых геодезических измерений (определений)	$Mt = \sqrt{\Delta \Sigma \int \pm 1/4 1/2 3/4}^{123 n}$
н2077О	-	-	-	5180530.49	5291426.29	-	Метод спутниковых геодезических измерений (определений)	$Mt = \sqrt{\Delta \Sigma \int \pm 1/4 1/2 3/4}^{123 n}$

1. Сведения о характерных точках контура объекта недвижимости с кадастровым номером : 96:01:0002959:215 :								
Система координат СК-63, Зона 5							Зона № 5	
Обозначение характерных точек контура	Содержатся в Едином государственном реестре недвижимости			Определены в ходе выполнения комплексных кадастровых работ			Метод определения координат	Формулы, примененные для расчета средней квадратической погрешности определения координат характерных точек (Mt), м, с подставленными в такие формулы значениями и итоговые (вычисленные) значения Mt, м
	Координаты, м		Радиус, м	Координаты, м		Радиус, м		
	X	Y	R	X	Y	R		
1	2	3	4	5	6	7	8	9
n20110	-	-	-	5180534.19	5291426.25	-	Метод спутниковых геодезических измерений (определений)	$Mt = \sqrt{\Delta \Sigma \int \pm 1/4 1/2 3/4 123 n}$
2. Сведения о характеристиках объекта недвижимости с кадастровым номером : 96:01:0002959:215 :								
№ п/п	Наименование характеристики						Значение характеристики	
1	2						3	
1.	Вид объекта недвижимости						здание	
2.	Ранее присвоенный государственный учетный номер (инвентарный) здания, сооружения, объекта незавершенного строительства						-	
3.	Кадастровый номер земельного участка (земельных участков), в границах которого (которых) расположены здание, сооружение, объект незавершенного строительства						96:01:0002959:146, 96:01:0002959:191	
4.	Уникальный учетный номер кадастрового квартала, в границах которого расположены здание, сооружение, объект незавершенного строительства						96:01:0002959	
5.	Адрес здания, сооружения, объекта незавершенного строительства						-	
5.1.	Сведения о местоположении здания, сооружения, объекта незавершенного строительства (при отсутствии адреса) в структурированном в соответствии с федеральной информационной адресной системой виде						-	
5.2.	Дополнительные сведения о местоположении						Российская Федерация, Запорожская область, Мелитопольский городской округ, город Мелитополь, улица Ленина, дом 81 Г-1	
6.	Иные сведения						-	
3. Пояснения к сведениям об объекте недвижимости с кадастровым номером 96:01:0002959:215 :								
1.	-							

**Описание местоположения зданий, сооружений,  
объектов незавершенного строительства на земельном участке**

**1. Сведения о характерных точках контура объекта недвижимости  
с кадастровым номером : 96:01:0002959:216 :**

Система координат СК-63, Зона 5

Зона № 5

Обозначение характерных точек контура	Содержатся в Едином государственном реестре недвижимости			Определены в ходе выполнения комплексных кадастровых работ			Метод опреде ления коор динат	Формулы, примененные для расчета средней квадратической погрешности определения координат характерных точек (Mt), м, с подставленными в такие формулы значениями и итоговые (вычисленные) значения Mt, м
	Координаты, м		Ради ус, м	Координаты, м		Ради ус, м		
	X	Y	R	X	Y	R		
1	2	3	4	5	6	7	8	9
								-
н3760	-	-	-	5180560.94	5291389.71	-	Метод спутниковых геодезических измерений (определений)	$Mt = \sqrt{\Delta \Sigma \int \pm 1/4 1/2 3/4 123 n}$
н3770	-	-	-	5180561.01	5291396.47	-	Метод спутниковых геодезических измерений (определений)	$Mt = \sqrt{\Delta \Sigma \int \pm 1/4 1/2 3/4 123 n}$
н20780	-	-	-	5180538.31	5291396.79	-	Метод спутниковых геодезических измерений (определений)	$Mt = \sqrt{\Delta \Sigma \int \pm 1/4 1/2 3/4 123 n}$
н3860	-	-	-	5180538.25	5291390.06	-	Метод спутниковых геодезических измерений (определений)	$Mt = \sqrt{\Delta \Sigma \int \pm 1/4 1/2 3/4 123 n}$
н3760	-	-	-	5180560.94	5291389.71	-	Метод спутниковых геодезических измерений (определений)	$Mt = \sqrt{\Delta \Sigma \int \pm 1/4 1/2 3/4 123 n}$

**2. Сведения о характеристиках объекта недвижимости  
с кадастровым номером : 96:01:0002959:216 :**

№ п/п	Наименование характеристики	Значение характеристики
1	2	3
1.	Вид объекта недвижимости	здание
2.	Ранее присвоенный государственный учетный номер (инвентарный) здания, сооружения, объекта незавершенного строительства	-
3.	Кадастровый номер земельного участка (земельных участков), в границах которого (которых) расположены здание, сооружение, объект незавершенного строительства	96:01:0002959:146
4.	Уникальный учетный номер кадастрового квартала, в границах которого расположены здание, сооружение, объект незавершенного строительства	96:01:0002959

**2. Сведения о характеристиках объекта недвижимости с кадастровым номером : 96:01:0002959:216 :**

<b>№ п/п</b>	<b>Наименование характеристики</b>	<b>Значение характеристики</b>
<b>1</b>	<b>2</b>	<b>3</b>
5.	Адрес здания, сооружения, объекта незавершенного строительства	-
5.1.	Сведения о местоположении здания, сооружения, объекта незавершенного строительства (при отсутствии адреса) в структурированном в соответствии с федеральной информационной адресной системой виде	-
5.2.	Дополнительные сведения о местоположении	Российская Федерация, Запорожская область, Мелитопольский городской округ, город Мелитополь, улица Ленина, дом 81 К-2
6.	Иные сведения	-

**3. Пояснения к сведениям об объекте недвижимости с кадастровым номером 96:01:0002959:216 :**

1.	-
----	---

## Описание местоположения зданий, сооружений, объектов незавершенного строительства на земельном участке

**1. Сведения о характерных точках контура объекта недвижимости с кадастровым номером : 96:01:0002959:217 :**

Система координат СК-63, Зона 5

Зона № 5

Обозначение характерных точек контура	Содержатся в Едином государственном реестре недвижимости			Определены в ходе выполнения комплексных кадастровых работ			Метод определения координат	Формулы, примененные для расчета средней квадратической погрешности определения координат характерных точек (Mt), м, с подставленными в такие формулы значениями и итоговые (вычисленные) значения Mt, м
	Координаты, м		Радиус, м	Координаты, м		Радиус, м		
	X	Y	R	X	Y	R		
1	2	3	4	5	6	7	8	9
								-
н3330	-	-	-	5180521.12	5291412.49	-	Метод спутниковых геодезических измерений (определений)	$Mt = \sqrt{\Delta \Sigma} \int \pm 1/4 \ 1/2 \ 3/4 \ 123 \ n$
н20120	-	-	-	5180524.29	5291412.46	-	Метод спутниковых геодезических измерений (определений)	$Mt = \sqrt{\Delta \Sigma} \int \pm 1/4 \ 1/2 \ 3/4 \ 123 \ n$
н20790	-	-	-	5180529.79	5291412.40	-	Метод спутниковых геодезических измерений (определений)	$Mt = \sqrt{\Delta \Sigma} \int \pm 1/4 \ 1/2 \ 3/4 \ 123 \ n$
н20800	-	-	-	5180529.78	5291411.28	-	Метод спутниковых геодезических измерений (определений)	$Mt = \sqrt{\Delta \Sigma} \int \pm 1/4 \ 1/2 \ 3/4 \ 123 \ n$
н20810	-	-	-	5180531.84	5291411.26	-	Метод спутниковых геодезических измерений (определений)	$Mt = \sqrt{\Delta \Sigma} \int \pm 1/4 \ 1/2 \ 3/4 \ 123 \ n$
н20820	-	-	-	5180531.78	5291404.74	-	Метод спутниковых геодезических измерений (определений)	$Mt = \sqrt{\Delta \Sigma} \int \pm 1/4 \ 1/2 \ 3/4 \ 123 \ n$
н20830	-	-	-	5180529.88	5291404.76	-	Метод спутниковых геодезических измерений (определений)	$Mt = \sqrt{\Delta \Sigma} \int \pm 1/4 \ 1/2 \ 3/4 \ 123 \ n$
н20840	-	-	-	5180529.81	5291396.73	-	Метод спутниковых геодезических измерений (определений)	$Mt = \sqrt{\Delta \Sigma} \int \pm 1/4 \ 1/2 \ 3/4 \ 123 \ n$
н20850	-	-	-	5180529.69	5291396.73	-	Метод спутниковых геодезических измерений (определений)	$Mt = \sqrt{\Delta \Sigma} \int \pm 1/4 \ 1/2 \ 3/4 \ 123 \ n$

1. Сведения о характерных точках контура объекта недвижимости с кадастровым номером : 96:01:0002959:217 :								
Система координат СК-63, Зона 5							Зона № 5	
Обозначение характерных точек контура	Содержатся в Едином государственном реестре недвижимости			Определены в ходе выполнения комплексных кадастровых работ			Метод определения координат	Формулы, примененные для расчета средней квадратической погрешности определения координат характерных точек (Mt), м, с подставленными в такие формулы значениями и итоговые (вычисленные) значения Mt, м
	Координаты, м		Радиус, м	Координаты, м		Радиус, м		
	X	Y	R	X	Y	R		
1	2	3	4	5	6	7	8	9
н20860	-	-	-	5180529.63	5291390.78	-	Метод спутниковых геодезических измерений (определений)	$Mt = \sqrt{\Delta \Sigma \int \pm 1/4 1/2 3/4}^{123 n}$
н20870	-	-	-	5180520.89	5291390.85	-	Метод спутниковых геодезических измерений (определений)	$Mt = \sqrt{\Delta \Sigma \int \pm 1/4 1/2 3/4}^{123 n}$
н3330	-	-	-	5180521.12	5291412.49	-	Метод спутниковых геодезических измерений (определений)	$Mt = \sqrt{\Delta \Sigma \int \pm 1/4 1/2 3/4}^{123 n}$
2. Сведения о характеристиках объекта недвижимости с кадастровым номером : 96:01:0002959:217 :								
№ п/п	Наименование характеристики						Значение характеристики	
1	2						3	
1.	Вид объекта недвижимости						здание	
2.	Ранее присвоенный государственный учетный номер (инвентарный) здания, сооружения, объекта незавершенного строительства						-	
3.	Кадастровый номер земельного участка (земельных участков), в границах которого (которых) расположены здание, сооружение, объект незавершенного строительства						96:01:0002959:143, 96:01:0002959:146	
4.	Уникальный учетный номер кадастрового квартала, в границах которого расположены здание, сооружение, объект незавершенного строительства						96:01:0002959	
5.	Адрес здания, сооружения, объекта незавершенного строительства						-	
5.1.	Сведения о местоположении здания, сооружения, объекта незавершенного строительства (при отсутствии адреса) в структурированном в соответствии с федеральной информационной адресной системой виде						-	
5.2.	Дополнительные сведения о местоположении						Российская Федерация, Запорожская область, Мелитопольский городской округ, город Мелитополь, улица Ленина, дом 81 Е-1	
6.	Иные сведения						-	
3. Пояснения к сведениям об объекте недвижимости с кадастровым номером 96:01:0002959:217 :								
1.	-							

**Описание местоположения зданий, сооружений,  
объектов незавершенного строительства на земельном участке**

**1. Сведения о характерных точках контура объекта недвижимости  
с кадастровым номером : 96:01:0002959:218 :**

Система координат СК-63, Зона 5

Зона № 5

Обозначение характерных точек контура	Содержатся в Едином государственном реестре недвижимости			Определены в ходе выполнения комплексных кадастровых работ			Метод опреде ления коор динат	Формулы, примененные для расчета средней квадратической погрешности определения координат характерных точек (Mt), м, с подставленными в такие формулы значениями и итоговые (вычисленные) значения Mt, м
	Координаты, м		Ради ус, м	Координаты, м		Ради ус, м		
	X	Y	R	X	Y	R		
1	2	3	4	5	6	7	8	9
								-
н2088О	-	-	-	5180528.92	5291416.56	-	Метод спутниковых геодезических измерений (определений)	$Mt = \sqrt{\Delta \Sigma \int \pm 1/4 1/2 3/4 123 n}$
н2089О	-	-	-	5180528.96	5291426.64	-	Метод спутниковых геодезических измерений (определений)	$Mt = \sqrt{\Delta \Sigma \int \pm 1/4 1/2 3/4 123 n}$
н2090О	-	-	-	5180523.96	5291426.66	-	Метод спутниковых геодезических измерений (определений)	$Mt = \sqrt{\Delta \Sigma \int \pm 1/4 1/2 3/4 123 n}$
н2091О	-	-	-	5180523.97	5291428.02	-	Метод спутниковых геодезических измерений (определений)	$Mt = \sqrt{\Delta \Sigma \int \pm 1/4 1/2 3/4 123 n}$
н335О	-	-	-	5180521.04	5291428.03	-	Метод спутниковых геодезических измерений (определений)	$Mt = \sqrt{\Delta \Sigma \int \pm 1/4 1/2 3/4 123 n}$
н2014О	-	-	-	5180521.10	5291416.65	-	Метод спутниковых геодезических измерений (определений)	$Mt = \sqrt{\Delta \Sigma \int \pm 1/4 1/2 3/4 123 n}$
н2013О	-	-	-	5180524.33	5291416.61	-	Метод спутниковых геодезических измерений (определений)	$Mt = \sqrt{\Delta \Sigma \int \pm 1/4 1/2 3/4 123 n}$
н2088О	-	-	-	5180528.92	5291416.56	-	Метод спутниковых геодезических измерений (определений)	$Mt = \sqrt{\Delta \Sigma \int \pm 1/4 1/2 3/4 123 n}$



**2. Сведения о характеристиках объекта недвижимости с кадастровым номером : 96:01:0002959:218 :**

<b>№ п/п</b>	<b>Наименование характеристики</b>	<b>Значение характеристики</b>
<b>1</b>	<b>2</b>	<b>3</b>
1.	Вид объекта недвижимости	здание
2.	Ранее присвоенный государственный учетный номер (инвентарный) здания, сооружения, объекта незавершенного строительства	-
3.	Кадастровый номер земельного участка (земельных участков), в границах которого (которых) расположены здание, сооружение, объект незавершенного строительства	96:01:0002959:146
4.	Уникальный учетный номер кадастрового квартала, в границах которого расположены здание, сооружение, объект незавершенного строительства	96:01:0002959
5.	Адрес здания, сооружения, объекта незавершенного строительства	-
5.1.	Сведения о местоположении здания, сооружения, объекта незавершенного строительства (при отсутствии адреса) в структурированном в соответствии с федеральной информационной адресной системой виде	-
5.2.	Дополнительные сведения о местоположении	Российская Федерация, Запорожская область, Мелитопольский городской округ, город Мелитополь, улица Ленина, дом 81 Д-1
6.	Иные сведения	-

**3. Пояснения к сведениям об объекте недвижимости с кадастровым номером 96:01:0002959:218 :**

1.	-
----	---

## Описание местоположения зданий, сооружений, объектов незавершенного строительства на земельном участке

**1. Сведения о характерных точках контура объекта недвижимости с кадастровым номером : 96:01:0002959:219 :**

Система координат СК-63, Зона 5

Зона № 5

Обозначение характерных точек контура	Содержатся в Едином государственном реестре недвижимости			Определены в ходе выполнения комплексных кадастровых работ			Метод определения координат	Формулы, примененные для расчета средней квадратической погрешности определения координат характерных точек (Mt), м, с подставленными в такие формулы значениями и итоговые (вычисленные) значения Mt, м
	Координаты, м		Радиус, м	Координаты, м		Радиус, м		
	X	Y	R	X	Y	R		
1	2	3	4	5	6	7	8	9
								-
н20850	-	-	-	5180529.69	5291396.73	-	Метод спутниковых геодезических измерений (определений)	$Mt = \sqrt{\Delta \Sigma \int \pm 1/4 1/2 3/4}^{123 n}$
н20840	-	-	-	5180529.81	5291396.73	-	Метод спутниковых геодезических измерений (определений)	$Mt = \sqrt{\Delta \Sigma \int \pm 1/4 1/2 3/4}^{123 n}$
н20920	-	-	-	5180537.89	5291396.66	-	Метод спутниковых геодезических измерений (определений)	$Mt = \sqrt{\Delta \Sigma \int \pm 1/4 1/2 3/4}^{123 n}$
н20930	-	-	-	5180537.84	5291390.71	-	Метод спутниковых геодезических измерений (определений)	$Mt = \sqrt{\Delta \Sigma \int \pm 1/4 1/2 3/4}^{123 n}$
н20860	-	-	-	5180529.63	5291390.78	-	Метод спутниковых геодезических измерений (определений)	$Mt = \sqrt{\Delta \Sigma \int \pm 1/4 1/2 3/4}^{123 n}$
н20850	-	-	-	5180529.69	5291396.73	-	Метод спутниковых геодезических измерений (определений)	$Mt = \sqrt{\Delta \Sigma \int \pm 1/4 1/2 3/4}^{123 n}$

**2. Сведения о характеристиках объекта недвижимости с кадастровым номером : 96:01:0002959:219 :**

№ п/п	Наименование характеристики	Значение характеристики
1	2	3
1.	Вид объекта недвижимости	здание
2.	Ранее присвоенный государственный учетный номер (инвентарный) здания, сооружения, объекта незавершенного строительства	-

**2. Сведения о характеристиках объекта недвижимости с кадастровым номером : 96:01:0002959:219 :**

<b>№ п/п</b>	<b>Наименование характеристики</b>	<b>Значение характеристики</b>
<b>1</b>	<b>2</b>	<b>3</b>
3.	Кадастровый номер земельного участка (земельных участков), в границах которого (которых) расположены здание, сооружение, объект незавершенного строительства	96:01:0002959:146
4.	Уникальный учетный номер кадастрового квартала, в границах которого расположены здание, сооружение, объект незавершенного строительства	96:01:0002959
5.	Адрес здания, сооружения, объекта незавершенного строительства	-
5.1.	Сведения о местоположении здания, сооружения, объекта незавершенного строительства (при отсутствии адреса) в структурированном в соответствии с федеральной информационной адресной системой виде	-
5.2.	Дополнительные сведения о местоположении	Российская Федерация, Запорожская область, Мелитопольский городской округ, город Мелитополь, улица Ленина, дом 81 Ж-1
6.	Иные сведения	-

**3. Пояснения к сведениям об объекте недвижимости с кадастровым номером 96:01:0002959:219 :**

1.	-
----	---

**Описание местоположения зданий, сооружений,  
объектов незавершенного строительства на земельном участке**

**1. Сведения о характерных точках контура объекта недвижимости с кадастровым номером : 96:01:0002959:22 :**

Система координат СК-63, Зона 5

Зона № 5

Обозначение характерных точек контура	Содержатся в Едином государственном реестре недвижимости			Определены в ходе выполнения комплексных кадастровых работ			Метод определения координат	Формулы, примененные для расчета средней квадратической погрешности определения координат характерных точек (Mt), м, с подставленными в такие формулы значениями и итоговые (вычисленные) значения Mt, м
	Координаты, м		Радиус, м	Координаты, м		Радиус, м		
	X	Y	R	X	Y	R		
1	2	3	4	5	6	7	8	9
								-
н20940	-	-	-	5180304.00	5291841.02	-	Метод спутниковых геодезических измерений (определений)	$Mt = \sqrt{\Delta \Sigma} \int \pm 1/4 \ 1/2 \ 3/4 \ 123 \ n$
н20950	-	-	-	5180283.81	5291855.44	-	Метод спутниковых геодезических измерений (определений)	$Mt = \sqrt{\Delta \Sigma} \int \pm 1/4 \ 1/2 \ 3/4 \ 123 \ n$
н20960	-	-	-	5180276.66	5291845.54	-	Метод спутниковых геодезических измерений (определений)	$Mt = \sqrt{\Delta \Sigma} \int \pm 1/4 \ 1/2 \ 3/4 \ 123 \ n$
н20970	-	-	-	5180281.86	5291841.83	-	Метод спутниковых геодезических измерений (определений)	$Mt = \sqrt{\Delta \Sigma} \int \pm 1/4 \ 1/2 \ 3/4 \ 123 \ n$
н20980	-	-	-	5180281.42	5291841.22	-	Метод спутниковых геодезических измерений (определений)	$Mt = \sqrt{\Delta \Sigma} \int \pm 1/4 \ 1/2 \ 3/4 \ 123 \ n$
н20990	-	-	-	5180279.98	5291842.25	-	Метод спутниковых геодезических измерений (определений)	$Mt = \sqrt{\Delta \Sigma} \int \pm 1/4 \ 1/2 \ 3/4 \ 123 \ n$
н21000	-	-	-	5180277.25	5291838.43	-	Метод спутниковых геодезических измерений (определений)	$Mt = \sqrt{\Delta \Sigma} \int \pm 1/4 \ 1/2 \ 3/4 \ 123 \ n$
н21010	-	-	-	5180278.69	5291837.40	-	Метод спутниковых геодезических измерений (определений)	$Mt = \sqrt{\Delta \Sigma} \int \pm 1/4 \ 1/2 \ 3/4 \ 123 \ n$
н21020	-	-	-	5180278.18	5291836.68	-	Метод спутниковых геодезических измерений (определений)	$Mt = \sqrt{\Delta \Sigma} \int \pm 1/4 \ 1/2 \ 3/4 \ 123 \ n$

**1. Сведения о характерных точках контура объекта недвижимости с кадастровым номером : 96:01:0002959:22 :**

Система координат СК-63, Зона 5

Зона № 5

Обозначение характерных точек контура	Содержатся в Едином государственном реестре недвижимости			Определены в ходе выполнения комплексных кадастровых работ			Метод определения координат	Формулы, примененные для расчета средней квадратической погрешности определения координат характерных точек (Mt), м, с подставленными в такие формулы значениями и итоговые (вычисленные) значения Mt, м
	Координаты, м		Радиус, м	Координаты, м		Радиус, м		
	X	Y	R	X	Y	R		
1	2	3	4	5	6	7	8	9
н2103О	-	-	-	5180283.27	5291833.03	-	Метод спутниковых геодезических измерений (определений)	$Mt = \sqrt{\Delta \Sigma \int \pm 1/4 1/2 3/4}^{123 n}$
н2104О	-	-	-	5180286.96	5291838.18	-	Метод спутниковых геодезических измерений (определений)	$Mt = \sqrt{\Delta \Sigma \int \pm 1/4 1/2 3/4}^{123 n}$
н2105О	-	-	-	5180289.14	5291836.62	-	Метод спутниковых геодезических измерений (определений)	$Mt = \sqrt{\Delta \Sigma \int \pm 1/4 1/2 3/4}^{123 n}$
н2106О	-	-	-	5180285.43	5291831.57	-	Метод спутниковых геодезических измерений (определений)	$Mt = \sqrt{\Delta \Sigma \int \pm 1/4 1/2 3/4}^{123 n}$
н2107О	-	-	-	5180290.56	5291827.82	-	Метод спутниковых геодезических измерений (определений)	$Mt = \sqrt{\Delta \Sigma \int \pm 1/4 1/2 3/4}^{123 n}$
н2108О	-	-	-	5180291.15	5291828.63	-	Метод спутниковых геодезических измерений (определений)	$Mt = \sqrt{\Delta \Sigma \int \pm 1/4 1/2 3/4}^{123 n}$
н2109О	-	-	-	5180292.58	5291827.58	-	Метод спутниковых геодезических измерений (определений)	$Mt = \sqrt{\Delta \Sigma \int \pm 1/4 1/2 3/4}^{123 n}$
н2110О	-	-	-	5180295.30	5291831.30	-	Метод спутниковых геодезических измерений (определений)	$Mt = \sqrt{\Delta \Sigma \int \pm 1/4 1/2 3/4}^{123 n}$
н2111О	-	-	-	5180293.88	5291832.32	-	Метод спутниковых геодезических измерений (определений)	$Mt = \sqrt{\Delta \Sigma \int \pm 1/4 1/2 3/4}^{123 n}$
н2112О	-	-	-	5180294.31	5291832.93	-	Метод спутниковых геодезических измерений (определений)	$Mt = \sqrt{\Delta \Sigma \int \pm 1/4 1/2 3/4}^{123 n}$

1. Сведения о характерных точках контура объекта недвижимости с кадастровым номером : 96:01:0002959:22 :								
Система координат СК-63, Зона 5							Зона № 5	
Обозначение характерных точек контура	Содержатся в Едином государственном реестре недвижимости			Определены в ходе выполнения комплексных кадастровых работ			Метод определения координат	Формулы, примененные для расчета средней квадратической погрешности определения координат характерных точек (Mt), м, с подставленными в такие формулы значениями и итоговые (вычисленные) значения Mt, м
	Координаты, м		Радиус, м	Координаты, м		Радиус, м		
	X	Y	R	X	Y	R		
1	2	3	4	5	6	7	8	9
n2113O	-	-	-	5180296.84	5291831.12	-	Метод спутниковых геодезических измерений (определений)	$Mt = \sqrt{\Delta \Sigma \int \pm 1/4 1/2 3/4 123 n}$
n2094O	-	-	-	5180304.00	5291841.02	-	Метод спутниковых геодезических измерений (определений)	$Mt = \sqrt{\Delta \Sigma \int \pm 1/4 1/2 3/4 123 n}$
2. Сведения о характеристиках объекта недвижимости с кадастровым номером : 96:01:0002959:22 :								
№ п/п	Наименование характеристики						Значение характеристики	
1	2						3	
1.	Вид объекта недвижимости						здание	
2.	Ранее присвоенный государственный учетный номер (инвентарный) здания, сооружения, объекта незавершенного строительства						-	
3.	Кадастровый номер земельного участка (земельных участков), в границах которого (которых) расположены здание, сооружение, объект незавершенного строительства						96:01:0002959:21	
4.	Уникальный учетный номер кадастрового квартала, в границах которого расположены здание, сооружение, объект незавершенного строительства						96:01:0002959	
5.	Адрес здания, сооружения, объекта незавершенного строительства						-	
5.1.	Сведения о местоположении здания, сооружения, объекта незавершенного строительства (при отсутствии адреса) в структурированном в соответствии с федеральной информационной адресной системой виде						-	
5.2.	Дополнительные сведения о местоположении						Российская Федерация, Запорожская область, город Мелитополь, улица Костенко, дом 1/1	
6.	Иные сведения						-	
3. Пояснения к сведениям об объекте недвижимости с кадастровым номером 96:01:0002959:22 :								
1.	-							

## Описание местоположения зданий, сооружений, объектов незавершенного строительства на земельном участке

**1. Сведения о характерных точках контура объекта недвижимости с кадастровым номером : 96:01:0002959:220 :**

Система координат СК-63, Зона 5

Зона № 5

Обозначение характерных точек контура	Содержатся в Едином государственном реестре недвижимости			Определены в ходе выполнения комплексных кадастровых работ			Метод определения координат	Формулы, примененные для расчета средней квадратической погрешности определения координат характерных точек (Mt), м, с подставленными в такие формулы значениями и итоговые (вычисленные) значения Mt, м
	Координаты, м		Радиус, м	Координаты, м		Радиус, м		
	X	Y	R	X	Y	R		
1	2	3	4	5	6	7	8	9
								-
н10810	-	-	-	5180946.53	5291503.18	-	Метод спутниковых геодезических измерений (определений)	$Mt = \sqrt{\Delta \Sigma} \int \pm 1/4 \ 1/2 \ 3/4 \ 123 \ n$
н10660	-	-	-	5180947.06	5291508.58	-	Метод спутниковых геодезических измерений (определений)	$Mt = \sqrt{\Delta \Sigma} \int \pm 1/4 \ 1/2 \ 3/4 \ 123 \ n$
н10670	-	-	-	5180926.13	5291510.66	-	Метод спутниковых геодезических измерений (определений)	$Mt = \sqrt{\Delta \Sigma} \int \pm 1/4 \ 1/2 \ 3/4 \ 123 \ n$
н21140	-	-	-	5180924.71	5291500.15	-	Метод спутниковых геодезических измерений (определений)	$Mt = \sqrt{\Delta \Sigma} \int \pm 1/4 \ 1/2 \ 3/4 \ 123 \ n$
н21150	-	-	-	5180925.91	5291499.99	-	Метод спутниковых геодезических измерений (определений)	$Mt = \sqrt{\Delta \Sigma} \int \pm 1/4 \ 1/2 \ 3/4 \ 123 \ n$
н21160	-	-	-	5180925.48	5291495.37	-	Метод спутниковых геодезических измерений (определений)	$Mt = \sqrt{\Delta \Sigma} \int \pm 1/4 \ 1/2 \ 3/4 \ 123 \ n$
н21170	-	-	-	5180929.71	5291494.97	-	Метод спутниковых геодезических измерений (определений)	$Mt = \sqrt{\Delta \Sigma} \int \pm 1/4 \ 1/2 \ 3/4 \ 123 \ n$
н21180	-	-	-	5180929.90	5291497.04	-	Метод спутниковых геодезических измерений (определений)	$Mt = \sqrt{\Delta \Sigma} \int \pm 1/4 \ 1/2 \ 3/4 \ 123 \ n$
н21190	-	-	-	5180935.88	5291496.46	-	Метод спутниковых геодезических измерений (определений)	$Mt = \sqrt{\Delta \Sigma} \int \pm 1/4 \ 1/2 \ 3/4 \ 123 \ n$

**1. Сведения о характерных точках контура объекта недвижимости с кадастровым номером : 96:01:0002959:220 :**

Система координат СК-63, Зона 5

Зона № 5

Обозначение характерных точек контура	Содержатся в Едином государственном реестре недвижимости			Определены в ходе выполнения комплексных кадастровых работ			Метод определения координат	Формулы, примененные для расчета средней квадратической погрешности определения координат характерных точек (Mt), м, с подставленными в такие формулы значениями и итоговые (вычисленные) значения Mt, м
	Координаты, м		Радиус, м	Координаты, м		Радиус, м		
	X	Y	R	X	Y	R		
1	2	3	4	5	6	7	8	9
н21200	-	-	-	5180935.77	5291495.26	-	Метод спутниковых геодезических измерений (определений)	$Mt = \sqrt{\Delta \Sigma \int \pm 1/4 1/2 3/4}^{123 n}$
н21210	-	-	-	5180938.21	5291495.03	-	Метод спутниковых геодезических измерений (определений)	$Mt = \sqrt{\Delta \Sigma \int \pm 1/4 1/2 3/4}^{123 n}$
н21220	-	-	-	5180938.32	5291496.23	-	Метод спутниковых геодезических измерений (определений)	$Mt = \sqrt{\Delta \Sigma \int \pm 1/4 1/2 3/4}^{123 n}$
н21230	-	-	-	5180941.25	5291495.91	-	Метод спутниковых геодезических измерений (определений)	$Mt = \sqrt{\Delta \Sigma \int \pm 1/4 1/2 3/4}^{123 n}$
н21240	-	-	-	5180942.00	5291502.76	-	Метод спутниковых геодезических измерений (определений)	$Mt = \sqrt{\Delta \Sigma \int \pm 1/4 1/2 3/4}^{123 n}$
н21250	-	-	-	5180943.36	5291502.62	-	Метод спутниковых геодезических измерений (определений)	$Mt = \sqrt{\Delta \Sigma \int \pm 1/4 1/2 3/4}^{123 n}$
н21260	-	-	-	5180943.46	5291503.51	-	Метод спутниковых геодезических измерений (определений)	$Mt = \sqrt{\Delta \Sigma \int \pm 1/4 1/2 3/4}^{123 n}$
н10810	-	-	-	5180946.53	5291503.18	-	Метод спутниковых геодезических измерений (определений)	$Mt = \sqrt{\Delta \Sigma \int \pm 1/4 1/2 3/4}^{123 n}$

**2. Сведения о характеристиках объекта недвижимости с кадастровым номером : 96:01:0002959:220 :**

№ п/п	Наименование характеристики	Значение характеристики
1	2	3
1.	Вид объекта недвижимости	здание



**2. Сведения о характеристиках объекта недвижимости с кадастровым номером : 96:01:0002959:220 :**

<b>№ п/п</b>	<b>Наименование характеристики</b>	<b>Значение характеристики</b>
<b>1</b>	<b>2</b>	<b>3</b>
2.	Ранее присвоенный государственный учетный номер (инвентарный) здания, сооружения, объекта незавершенного строительства	-
3.	Кадастровый номер земельного участка (земельных участков), в границах которого (которых) расположены здание, сооружение, объект незавершенного строительства	96:01:0002959:244
4.	Уникальный учетный номер кадастрового квартала, в границах которого расположены здание, сооружение, объект незавершенного строительства	96:01:0002959
5.	Адрес здания, сооружения, объекта незавершенного строительства	-
5.1.	Сведения о местоположении здания, сооружения, объекта незавершенного строительства (при отсутствии адреса) в структурированном в соответствии с федеральной информационной адресной системой виде	-
5.2.	Дополнительные сведения о местоположении	Российская Федерация, Запорожская область, городской округ Мелитополь, город Мелитополь, улица Старогородская, дом 18, литера Б-1
6.	Иные сведения	-

**3. Пояснения к сведениям об объекте недвижимости с кадастровым номером 96:01:0002959:220 :**

1.	-
----	---

## Описание местоположения зданий, сооружений, объектов незавершенного строительства на земельном участке

**1. Сведения о характерных точках контура объекта недвижимости с кадастровым номером : 96:01:0002959:221 :**

Система координат СК-63, Зона 5

Зона № 5

Обозначение характерных точек контура	Содержатся в Едином государственном реестре недвижимости			Определены в ходе выполнения комплексных кадастровых работ			Метод определения координат	Формулы, примененные для расчета средней квадратической погрешности определения координат характерных точек (Mt), м, с подставленными в такие формулы значениями и итоговые (вычисленные) значения Mt, м
	Координаты, м		Радиус, м	Координаты, м		Радиус, м		
	X	Y	R	X	Y	R		
1	2	3	4	5	6	7	8	9
								-
н21270	-	-	-	5180919.92	5291498.45	-	Метод спутниковых геодезических измерений (определений)	$Mt = \sqrt{\Delta \Sigma \int \pm 1/4 \ 1/2 \ 3/4 \ 123 \ n}$
н10680	-	-	-	5180921.15	5291511.12	-	Метод спутниковых геодезических измерений (определений)	$Mt = \sqrt{\Delta \Sigma \int \pm 1/4 \ 1/2 \ 3/4 \ 123 \ n}$
н10690	-	-	-	5180903.22	5291512.19	-	Метод спутниковых геодезических измерений (определений)	$Mt = \sqrt{\Delta \Sigma \int \pm 1/4 \ 1/2 \ 3/4 \ 123 \ n}$
н21280	-	-	-	5180902.57	5291501.41	-	Метод спутниковых геодезических измерений (определений)	$Mt = \sqrt{\Delta \Sigma \int \pm 1/4 \ 1/2 \ 3/4 \ 123 \ n}$
н21290	-	-	-	5180896.17	5291501.55	-	Метод спутниковых геодезических измерений (определений)	$Mt = \sqrt{\Delta \Sigma \int \pm 1/4 \ 1/2 \ 3/4 \ 123 \ n}$
н21300	-	-	-	5180895.73	5291494.61	-	Метод спутниковых геодезических измерений (определений)	$Mt = \sqrt{\Delta \Sigma \int \pm 1/4 \ 1/2 \ 3/4 \ 123 \ n}$
н21310	-	-	-	5180906.55	5291494.58	-	Метод спутниковых геодезических измерений (определений)	$Mt = \sqrt{\Delta \Sigma \int \pm 1/4 \ 1/2 \ 3/4 \ 123 \ n}$
н21320	-	-	-	5180906.71	5291496.88	-	Метод спутниковых геодезических измерений (определений)	$Mt = \sqrt{\Delta \Sigma \int \pm 1/4 \ 1/2 \ 3/4 \ 123 \ n}$
н21330	-	-	-	5180909.17	5291496.76	-	Метод спутниковых геодезических измерений (определений)	$Mt = \sqrt{\Delta \Sigma \int \pm 1/4 \ 1/2 \ 3/4 \ 123 \ n}$

**1. Сведения о характерных точках контура объекта недвижимости с кадастровым номером : 96:01:0002959:221 :**

Система координат СК-63, Зона 5

Зона № 5

Обозначение характерных точек контура	Содержатся в Едином государственном реестре недвижимости			Определены в ходе выполнения комплексных кадастровых работ			Метод определения координат	Формулы, примененные для расчета средней квадратической погрешности определения координат характерных точек (Mt), м, с подставленными в такие формулы значениями и итоговые (вычисленные) значения Mt, м
	Координаты, м		Радиус, м	Координаты, м		Радиус, м		
	X	Y	R	X	Y	R		
1	2	3	4	5	6	7	8	9
н21340	-	-	-	5180909.39	5291499.21	-	Метод спутниковых геодезических измерений (определений)	$Mt = \sqrt{\Delta \Sigma \int \pm 1/4 1/2 3/4}^{123 n}$
н21350	-	-	-	5180911.85	5291499.10	-	Метод спутниковых геодезических измерений (определений)	$Mt = \sqrt{\Delta \Sigma \int \pm 1/4 1/2 3/4}^{123 n}$
н21360	-	-	-	5180911.62	5291496.65	-	Метод спутниковых геодезических измерений (определений)	$Mt = \sqrt{\Delta \Sigma \int \pm 1/4 1/2 3/4}^{123 n}$
н21370	-	-	-	5180916.75	5291496.14	-	Метод спутниковых геодезических измерений (определений)	$Mt = \sqrt{\Delta \Sigma \int \pm 1/4 1/2 3/4}^{123 n}$
н21380	-	-	-	5180917.00	5291498.73	-	Метод спутниковых геодезических измерений (определений)	$Mt = \sqrt{\Delta \Sigma \int \pm 1/4 1/2 3/4}^{123 n}$
н21270	-	-	-	5180919.92	5291498.45	-	Метод спутниковых геодезических измерений (определений)	$Mt = \sqrt{\Delta \Sigma \int \pm 1/4 1/2 3/4}^{123 n}$

**2. Сведения о характеристиках объекта недвижимости с кадастровым номером : 96:01:0002959:221 :**

№ п/п	Наименование характеристики	Значение характеристики
1	2	3
1.	Вид объекта недвижимости	здание
2.	Ранее присвоенный государственный учетный номер (инвентарный) здания, сооружения, объекта незавершенного строительства	-
3.	Кадастровый номер земельного участка (земельных участков), в границах которого (которых) расположены здание, сооружение, объект незавершенного строительства	96:01:0002959:244
4.	Уникальный учетный номер кадастрового квартала, в границах которого расположены здание, сооружение, объект незавершенного строительства	96:01:0002959

**2. Сведения о характеристиках объекта недвижимости с кадастровым номером : 96:01:0002959:221 :**

<b>№ п/п</b>	<b>Наименование характеристики</b>	<b>Значение характеристики</b>
<b>1</b>	<b>2</b>	<b>3</b>
5.	Адрес здания, сооружения, объекта незавершенного строительства	-
5.1.	Сведения о местоположении здания, сооружения, объекта незавершенного строительства (при отсутствии адреса) в структурированном в соответствии с федеральной информационной адресной системой виде	-
5.2.	Дополнительные сведения о местоположении	Российская Федерация, Запорожская область, городской округ Мелитополь, город Мелитополь, улица Старогородская, дом 18, литера А-1
6.	Иные сведения	-

**3. Пояснения к сведениям об объекте недвижимости с кадастровым номером 96:01:0002959:221 :**

1.	-
----	---

## Описание местоположения зданий, сооружений, объектов незавершенного строительства на земельном участке

**1. Сведения о характерных точках контура объекта недвижимости с кадастровым номером : 96:01:0002959:225 :**

Система координат СК-63, Зона 5

Зона № 5

Обозначение характерных точек контура	Содержатся в Едином государственном реестре недвижимости			Определены в ходе выполнения комплексных кадастровых работ			Метод определения координат	Формулы, примененные для расчета средней квадратической погрешности определения координат характерных точек (Mt), м, с подставленными в такие формулы значениями и итоговые (вычисленные) значения Mt, м
	Координаты, м		Радиус, м	Координаты, м		Радиус, м		
	X	Y	R	X	Y	R		
1	2	3	4	5	6	7	8	9
								-
н21390	-	-	-	5180960.22	5291323.67	-	Метод спутниковых геодезических измерений (определений)	$Mt = \sqrt{\Delta \Sigma} \int \pm 1/4 \ 1/2 \ 3/4 \ 123 \ n$
н21400	-	-	-	5180964.12	5291323.53	-	Метод спутниковых геодезических измерений (определений)	$Mt = \sqrt{\Delta \Sigma} \int \pm 1/4 \ 1/2 \ 3/4 \ 123 \ n$
н21410	-	-	-	5180966.54	5291323.39	-	Метод спутниковых геодезических измерений (определений)	$Mt = \sqrt{\Delta \Sigma} \int \pm 1/4 \ 1/2 \ 3/4 \ 123 \ n$
н3990	-	-	-	5180967.19	5291334.35	-	Метод спутниковых геодезических измерений (определений)	$Mt = \sqrt{\Delta \Sigma} \int \pm 1/4 \ 1/2 \ 3/4 \ 123 \ n$
н4000	-	-	-	5180968.99	5291348.14	-	Метод спутниковых геодезических измерений (определений)	$Mt = \sqrt{\Delta \Sigma} \int \pm 1/4 \ 1/2 \ 3/4 \ 123 \ n$
н21420	-	-	-	5180963.10	5291348.74	-	Метод спутниковых геодезических измерений (определений)	$Mt = \sqrt{\Delta \Sigma} \int \pm 1/4 \ 1/2 \ 3/4 \ 123 \ n$
н21430	-	-	-	5180962.06	5291338.79	-	Метод спутниковых геодезических измерений (определений)	$Mt = \sqrt{\Delta \Sigma} \int \pm 1/4 \ 1/2 \ 3/4 \ 123 \ n$
н21440	-	-	-	5180961.26	5291338.84	-	Метод спутниковых геодезических измерений (определений)	$Mt = \sqrt{\Delta \Sigma} \int \pm 1/4 \ 1/2 \ 3/4 \ 123 \ n$
н21390	-	-	-	5180960.22	5291323.67	-	Метод спутниковых геодезических измерений (определений)	$Mt = \sqrt{\Delta \Sigma} \int \pm 1/4 \ 1/2 \ 3/4 \ 123 \ n$

**2. Сведения о характеристиках объекта недвижимости с кадастровым номером : 96:01:0002959:225 :**

<b>№ п/п</b>	<b>Наименование характеристики</b>	<b>Значение характеристики</b>
<b>1</b>	<b>2</b>	<b>3</b>
1.	Вид объекта недвижимости	здание
2.	Ранее присвоенный государственный учетный номер (инвентарный) здания, сооружения, объекта незавершенного строительства	-
3.	Кадастровый номер земельного участка (земельных участков), в границах которого (которых) расположены здание, сооружение, объект незавершенного строительства	96:01:0002959:147
4.	Уникальный учетный номер кадастрового квартала, в границах которого расположены здание, сооружение, объект незавершенного строительства	96:01:0002959
5.	Адрес здания, сооружения, объекта незавершенного строительства	-
5.1.	Сведения о местоположении здания, сооружения, объекта незавершенного строительства (при отсутствии адреса) в структурированном в соответствии с федеральной информационной адресной системой виде	-
5.2.	Дополнительные сведения о местоположении	Российская Федерация, Запорожская область, Мелитопольский городской округ, город Мелитополь, улица Александра Невского, дом 19
6.	Иные сведения	-

**3. Пояснения к сведениям об объекте недвижимости с кадастровым номером 96:01:0002959:225 :**

1.	-
----	---

## Описание местоположения зданий, сооружений, объектов незавершенного строительства на земельном участке

**1. Сведения о характерных точках контура объекта недвижимости с кадастровым номером : 96:01:0002959:226 :**

Система координат СК-63, Зона 5

Зона № 5

Обозначение характерных точек контура	Содержатся в Едином государственном реестре недвижимости			Определены в ходе выполнения комплексных кадастровых работ			Метод определения координат	Формулы, примененные для расчета средней квадратической погрешности определения координат характерных точек (Mt), м, с подставленными в такие формулы значениями и итоговые (вычисленные) значения Mt, м
	Координаты, м		Радиус, м	Координаты, м		Радиус, м		
	X	Y	R	X	Y	R		
1	2	3	4	5	6	7	8	9
								-
н21450	-	-	-	5180884.09	5291342.03	-	Метод спутниковых геодезических измерений (определений)	$Mt = \sqrt{\Delta \Sigma} \int \pm 1/4 \ 1/2 \ 3/4 \ 123 \ n$
н11950	-	-	-	5180845.75	5291344.51	-	Метод спутниковых геодезических измерений (определений)	$Mt = \sqrt{\Delta \Sigma} \int \pm 1/4 \ 1/2 \ 3/4 \ 123 \ n$
н11930	-	-	-	5180844.90	5291331.34	-	Метод спутниковых геодезических измерений (определений)	$Mt = \sqrt{\Delta \Sigma} \int \pm 1/4 \ 1/2 \ 3/4 \ 123 \ n$
н21460	-	-	-	5180858.96	5291330.43	-	Метод спутниковых геодезических измерений (определений)	$Mt = \sqrt{\Delta \Sigma} \int \pm 1/4 \ 1/2 \ 3/4 \ 123 \ n$
н21470	-	-	-	5180858.94	5291330.10	-	Метод спутниковых геодезических измерений (определений)	$Mt = \sqrt{\Delta \Sigma} \int \pm 1/4 \ 1/2 \ 3/4 \ 123 \ n$
н21480	-	-	-	5180860.05	5291330.02	-	Метод спутниковых геодезических измерений (определений)	$Mt = \sqrt{\Delta \Sigma} \int \pm 1/4 \ 1/2 \ 3/4 \ 123 \ n$
н21490	-	-	-	5180860.07	5291330.37	-	Метод спутниковых геодезических измерений (определений)	$Mt = \sqrt{\Delta \Sigma} \int \pm 1/4 \ 1/2 \ 3/4 \ 123 \ n$
н21500	-	-	-	5180862.07	5291330.24	-	Метод спутниковых геодезических измерений (определений)	$Mt = \sqrt{\Delta \Sigma} \int \pm 1/4 \ 1/2 \ 3/4 \ 123 \ n$
н21510	-	-	-	5180862.05	5291329.81	-	Метод спутниковых геодезических измерений (определений)	$Mt = \sqrt{\Delta \Sigma} \int \pm 1/4 \ 1/2 \ 3/4 \ 123 \ n$

**1. Сведения о характерных точках контура объекта недвижимости с кадастровым номером : 96:01:0002959:226 :**

Система координат СК-63, Зона 5

Зона № 5

Обозначение характерных точек контура	Содержатся в Едином государственном реестре недвижимости			Определены в ходе выполнения комплексных кадастровых работ			Метод определения координат	Формулы, примененные для расчета средней квадратической погрешности определения координат характерных точек (Mt), м, с подставленными в такие формулы значениями и итоговые (вычисленные) значения Mt, м
	Координаты, м		Радиус, м	Координаты, м		Радиус, м		
	X	Y	R	X	Y	R		
1	2	3	4	5	6	7	8	9
н21520	-	-	-	5180866.26	5291329.53	-	Метод спутниковых геодезических измерений (определений)	$Mt = \sqrt{\Delta \Sigma \int \pm 1/4 1/2 3/4}^{123 n}$
н21530	-	-	-	5180866.29	5291329.99	-	Метод спутниковых геодезических измерений (определений)	$Mt = \sqrt{\Delta \Sigma \int \pm 1/4 1/2 3/4}^{123 n}$
н21540	-	-	-	5180868.31	5291329.87	-	Метод спутниковых геодезических измерений (определений)	$Mt = \sqrt{\Delta \Sigma \int \pm 1/4 1/2 3/4}^{123 n}$
н21550	-	-	-	5180868.29	5291329.56	-	Метод спутниковых геодезических измерений (определений)	$Mt = \sqrt{\Delta \Sigma \int \pm 1/4 1/2 3/4}^{123 n}$
н21560	-	-	-	5180869.52	5291329.48	-	Метод спутниковых геодезических измерений (определений)	$Mt = \sqrt{\Delta \Sigma \int \pm 1/4 1/2 3/4}^{123 n}$
н21570	-	-	-	5180869.55	5291329.83	-	Метод спутниковых геодезических измерений (определений)	$Mt = \sqrt{\Delta \Sigma \int \pm 1/4 1/2 3/4}^{123 n}$
н21580	-	-	-	5180883.23	5291328.94	-	Метод спутниковых геодезических измерений (определений)	$Mt = \sqrt{\Delta \Sigma \int \pm 1/4 1/2 3/4}^{123 n}$
н21450	-	-	-	5180884.09	5291342.03	-	Метод спутниковых геодезических измерений (определений)	$Mt = \sqrt{\Delta \Sigma \int \pm 1/4 1/2 3/4}^{123 n}$

**2. Сведения о характеристиках объекта недвижимости с кадастровым номером : 96:01:0002959:226 :**

№ п/п	Наименование характеристики	Значение характеристики
1	2	3
1.	Вид объекта недвижимости	здание



**2. Сведения о характеристиках объекта недвижимости с кадастровым номером : 96:01:0002959:226 :**

<b>№ п/п</b>	<b>Наименование характеристики</b>	<b>Значение характеристики</b>
<b>1</b>	<b>2</b>	<b>3</b>
2.	Ранее присвоенный государственный учетный номер (инвентарный) здания, сооружения, объекта незавершенного строительства	-
3.	Кадастровый номер земельного участка (земельных участков), в границах которого (которых) расположены здание, сооружение, объект незавершенного строительства	96:01:0002959:344, 96:01:0002959:491
4.	Уникальный учетный номер кадастрового квартала, в границах которого расположены здание, сооружение, объект незавершенного строительства	96:01:0002959
5.	Адрес здания, сооружения, объекта незавершенного строительства	-
5.1.	Сведения о местоположении здания, сооружения, объекта незавершенного строительства (при отсутствии адреса) в структурированном в соответствии с федеральной информационной адресной системой виде	-
5.2.	Дополнительные сведения о местоположении	Российская Федерация, Запорожская область, городской округ Мелитополь, город Мелитополь, улица Александра Невского, дом 27
6.	Иные сведения	-

**3. Пояснения к сведениям об объекте недвижимости с кадастровым номером 96:01:0002959:226 :**

1.	-
----	---

## Описание местоположения зданий, сооружений, объектов незавершенного строительства на земельном участке

**1. Сведения о характерных точках контура объекта недвижимости с кадастровым номером : 96:01:0002959:249 :**

Система координат СК-63, Зона 5

Зона № 5

Обозначение характерных точек контура	Содержатся в Едином государственном реестре недвижимости			Определены в ходе выполнения комплексных кадастровых работ			Метод определения координат	Формулы, примененные для расчета средней квадратической погрешности определения координат характерных точек (Mt), м, с подставленными в такие формулы значениями и итоговые (вычисленные) значения Mt, м
	Координаты, м		Радиус, м	Координаты, м		Радиус, м		
	X	Y	R	X	Y	R		
1	2	3	4	5	6	7	8	9
								-
н21590	-	-	-	5180599.38	5291391.82	-	Метод спутниковых геодезических измерений (определений)	$Mt = \sqrt{\Delta \Sigma \int \pm 1/4 \ 1/2 \ 3/4 \ 123 \ n}$
н21600	-	-	-	5180600.03	5291385.47	-	Метод спутниковых геодезических измерений (определений)	$Mt = \sqrt{\Delta \Sigma \int \pm 1/4 \ 1/2 \ 3/4 \ 123 \ n}$
н21610	-	-	-	5180595.68	5291385.03	-	Метод спутниковых геодезических измерений (определений)	$Mt = \sqrt{\Delta \Sigma \int \pm 1/4 \ 1/2 \ 3/4 \ 123 \ n}$
н21620	-	-	-	5180595.98	5291381.94	-	Метод спутниковых геодезических измерений (определений)	$Mt = \sqrt{\Delta \Sigma \int \pm 1/4 \ 1/2 \ 3/4 \ 123 \ n}$
н21630	-	-	-	5180593.44	5291381.68	-	Метод спутниковых геодезических измерений (определений)	$Mt = \sqrt{\Delta \Sigma \int \pm 1/4 \ 1/2 \ 3/4 \ 123 \ n}$
н21640	-	-	-	5180592.47	5291391.13	-	Метод спутниковых геодезических измерений (определений)	$Mt = \sqrt{\Delta \Sigma \int \pm 1/4 \ 1/2 \ 3/4 \ 123 \ n}$
н21590	-	-	-	5180599.38	5291391.82	-	Метод спутниковых геодезических измерений (определений)	$Mt = \sqrt{\Delta \Sigma \int \pm 1/4 \ 1/2 \ 3/4 \ 123 \ n}$

**2. Сведения о характеристиках объекта недвижимости с кадастровым номером : 96:01:0002959:249 :**

№ п/п	Наименование характеристики	Значение характеристики
1	2	3
1.	Вид объекта недвижимости	здание

**2. Сведения о характеристиках объекта недвижимости с кадастровым номером : 96:01:0002959:249 :**

<b>№ п/п</b>	<b>Наименование характеристики</b>	<b>Значение характеристики</b>
<b>1</b>	<b>2</b>	<b>3</b>
2.	Ранее присвоенный государственный учетный номер (инвентарный) здания, сооружения, объекта незавершенного строительства	-
3.	Кадастровый номер земельного участка (земельных участков), в границах которого (которых) расположены здание, сооружение, объект незавершенного строительства	-
4.	Уникальный учетный номер кадастрового квартала, в границах которого расположены здание, сооружение, объект незавершенного строительства	96:01:0002959
5.	Адрес здания, сооружения, объекта незавершенного строительства	-
5.1.	Сведения о местоположении здания, сооружения, объекта незавершенного строительства (при отсутствии адреса) в структурированном в соответствии с федеральной информационной адресной системой виде	-
5.2.	Дополнительные сведения о местоположении	Российская Федерация, Запорожская область, городской округ Мелитополь, город Мелитополь, улица Александра Невского, дом 43/7
6.	Иные сведения	-

**3. Пояснения к сведениям об объекте недвижимости с кадастровым номером 96:01:0002959:249 :**

1.	-
----	---

## Описание местоположения зданий, сооружений, объектов незавершенного строительства на земельном участке

**1. Сведения о характерных точках контура объекта недвижимости с кадастровым номером : 96:01:0002959:251 :**

Система координат СК-63, Зона 5

Зона № 5

Обозначение характерных точек контура	Содержатся в Едином государственном реестре недвижимости			Определены в ходе выполнения комплексных кадастровых работ			Метод определения координат	Формулы, примененные для расчета средней квадратической погрешности определения координат характерных точек (Mt), м, с подставленными в такие формулы значениями и итоговые (вычисленные) значения Mt, м
	Координаты, м		Радиус, м	Координаты, м		Радиус, м		
	X	Y	R	X	Y	R		
1	2	3	4	5	6	7	8	9
								-
н21650	-	-	-	5180334.82	5291451.58	-	Метод спутниковых геодезических измерений (определений)	$Mt = \sqrt{\Delta \Sigma \int \pm 1/4 \ 1/2 \ 3/4 \ 123 \ n}$
н21660	-	-	-	5180335.64	5291462.33	-	Метод спутниковых геодезических измерений (определений)	$Mt = \sqrt{\Delta \Sigma \int \pm 1/4 \ 1/2 \ 3/4 \ 123 \ n}$
н21670	-	-	-	5180328.18	5291462.90	-	Метод спутниковых геодезических измерений (определений)	$Mt = \sqrt{\Delta \Sigma \int \pm 1/4 \ 1/2 \ 3/4 \ 123 \ n}$
н21680	-	-	-	5180328.11	5291461.93	-	Метод спутниковых геодезических измерений (определений)	$Mt = \sqrt{\Delta \Sigma \int \pm 1/4 \ 1/2 \ 3/4 \ 123 \ n}$
н21690	-	-	-	5180324.62	5291462.20	-	Метод спутниковых геодезических измерений (определений)	$Mt = \sqrt{\Delta \Sigma \int \pm 1/4 \ 1/2 \ 3/4 \ 123 \ n}$
н21700	-	-	-	5180324.60	5291462.01	-	Метод спутниковых геодезических измерений (определений)	$Mt = \sqrt{\Delta \Sigma \int \pm 1/4 \ 1/2 \ 3/4 \ 123 \ n}$
н21710	-	-	-	5180322.35	5291462.18	-	Метод спутниковых геодезических измерений (определений)	$Mt = \sqrt{\Delta \Sigma \int \pm 1/4 \ 1/2 \ 3/4 \ 123 \ n}$
н21720	-	-	-	5180322.16	5291459.60	-	Метод спутниковых геодезических измерений (определений)	$Mt = \sqrt{\Delta \Sigma \int \pm 1/4 \ 1/2 \ 3/4 \ 123 \ n}$
н21730	-	-	-	5180321.34	5291459.66	-	Метод спутниковых геодезических измерений (определений)	$Mt = \sqrt{\Delta \Sigma \int \pm 1/4 \ 1/2 \ 3/4 \ 123 \ n}$

**1. Сведения о характерных точках контура объекта недвижимости с кадастровым номером : 96:01:0002959:251 :**

Система координат СК-63, Зона 5

Зона № 5

Обозначение характерных точек контура	Содержатся в Едином государственном реестре недвижимости			Определены в ходе выполнения комплексных кадастровых работ			Метод определения координат	Формулы, примененные для расчета средней квадратической погрешности определения координат характерных точек (Mt), м, с подставленными в такие формулы значениями и итоговые (вычисленные) значения Mt, м
	Координаты, м		Радиус, м	Координаты, м		Радиус, м		
	X	Y	R	X	Y	R		
1	2	3	4	5	6	7	8	9
н21740	-	-	-	5180321.02	5291455.50	-	Метод спутниковых геодезических измерений (определений)	$Mt = \sqrt{\Delta \Sigma \int \pm 1/4 1/2 3/4}^{123 n}$
н21750	-	-	-	5180316.94	5291455.81	-	Метод спутниковых геодезических измерений (определений)	$Mt = \sqrt{\Delta \Sigma \int \pm 1/4 1/2 3/4}^{123 n}$
н21760	-	-	-	5180316.60	5291451.32	-	Метод спутниковых геодезических измерений (определений)	$Mt = \sqrt{\Delta \Sigma \int \pm 1/4 1/2 3/4}^{123 n}$
н21770	-	-	-	5180319.01	5291451.14	-	Метод спутниковых геодезических измерений (определений)	$Mt = \sqrt{\Delta \Sigma \int \pm 1/4 1/2 3/4}^{123 n}$
н21780	-	-	-	5180319.02	5291451.34	-	Метод спутниковых геодезических измерений (определений)	$Mt = \sqrt{\Delta \Sigma \int \pm 1/4 1/2 3/4}^{123 n}$
н21790	-	-	-	5180320.69	5291451.21	-	Метод спутниковых геодезических измерений (определений)	$Mt = \sqrt{\Delta \Sigma \int \pm 1/4 1/2 3/4}^{123 n}$
н21800	-	-	-	5180320.80	5291452.65	-	Метод спутниковых геодезических измерений (определений)	$Mt = \sqrt{\Delta \Sigma \int \pm 1/4 1/2 3/4}^{123 n}$
н21650	-	-	-	5180334.82	5291451.58	-	Метод спутниковых геодезических измерений (определений)	$Mt = \sqrt{\Delta \Sigma \int \pm 1/4 1/2 3/4}^{123 n}$

**2. Сведения о характеристиках объекта недвижимости с кадастровым номером : 96:01:0002959:251 :**

№ п/п	Наименование характеристики	Значение характеристики
1	2	3
1.	Вид объекта недвижимости	здание

**2. Сведения о характеристиках объекта недвижимости с кадастровым номером : 96:01:0002959:251 :**

<b>№ п/п</b>	<b>Наименование характеристики</b>	<b>Значение характеристики</b>
<b>1</b>	<b>2</b>	<b>3</b>
2.	Ранее присвоенный государственный учетный номер (инвентарный) здания, сооружения, объекта незавершенного строительства	-
3.	Кадастровый номер земельного участка (земельных участков), в границах которого (которых) расположены здание, сооружение, объект незавершенного строительства	96:01:0002959:530
4.	Уникальный учетный номер кадастрового квартала, в границах которого расположены здание, сооружение, объект незавершенного строительства	96:01:0002959
5.	Адрес здания, сооружения, объекта незавершенного строительства	-
5.1.	Сведения о местоположении здания, сооружения, объекта незавершенного строительства (при отсутствии адреса) в структурированном в соответствии с федеральной информационной адресной системой виде	-
5.2.	Дополнительные сведения о местоположении	Российская Федерация, Запорожская область, Мелитопольский городской округ, город Мелитополь, улица Костенко, дом 34
6.	Иные сведения	-

**3. Пояснения к сведениям об объекте недвижимости с кадастровым номером 96:01:0002959:251 :**

1.	-
----	---

**Описание местоположения зданий, сооружений,  
объектов незавершенного строительства на земельном участке**

**1. Сведения о характерных точках контура объекта недвижимости  
с кадастровым номером : 96:01:0002959:252 :**

Система координат СК-63, Зона 5

Зона № 5

Обозначение характерных точек контура	Содержатся в Едином государственном реестре недвижимости			Определены в ходе выполнения комплексных кадастровых работ			Метод опреде ления коор динат	Формулы, примененные для расчета средней квадратической погрешности определения координат характерных точек (Mt), м, с подставленными в такие формулы значениями и итоговые (вычисленные) значения Mt, м
	Координаты, м		Ради ус, м	Координаты, м		Ради ус, м		
	X	Y	R	X	Y	R		
1	2	3	4	5	6	7	8	9
								-
н21810	-	-	-	5180342.04	5291482.20	-	Метод спутниковых геодезических измерений (определений)	$Mt = \sqrt{\Delta \Sigma \int \pm 1/4 1/2 3/4}^{123 n}$
н21820	-	-	-	5180341.70	5291475.13	-	Метод спутниковых геодезических измерений (определений)	$Mt = \sqrt{\Delta \Sigma \int \pm 1/4 1/2 3/4}^{123 n}$
н21830	-	-	-	5180338.47	5291475.29	-	Метод спутниковых геодезических измерений (определений)	$Mt = \sqrt{\Delta \Sigma \int \pm 1/4 1/2 3/4}^{123 n}$
н21840	-	-	-	5180338.38	5291473.39	-	Метод спутниковых геодезических измерений (определений)	$Mt = \sqrt{\Delta \Sigma \int \pm 1/4 1/2 3/4}^{123 n}$
н21850	-	-	-	5180330.47	5291473.77	-	Метод спутниковых геодезических измерений (определений)	$Mt = \sqrt{\Delta \Sigma \int \pm 1/4 1/2 3/4}^{123 n}$
н21860	-	-	-	5180330.51	5291474.70	-	Метод спутниковых геодезических измерений (определений)	$Mt = \sqrt{\Delta \Sigma \int \pm 1/4 1/2 3/4}^{123 n}$
н21870	-	-	-	5180327.70	5291474.84	-	Метод спутниковых геодезических измерений (определений)	$Mt = \sqrt{\Delta \Sigma \int \pm 1/4 1/2 3/4}^{123 n}$
н21880	-	-	-	5180327.85	5291478.01	-	Метод спутниковых геодезических измерений (определений)	$Mt = \sqrt{\Delta \Sigma \int \pm 1/4 1/2 3/4}^{123 n}$
н21890	-	-	-	5180330.41	5291477.89	-	Метод спутниковых геодезических измерений (определений)	$Mt = \sqrt{\Delta \Sigma \int \pm 1/4 1/2 3/4}^{123 n}$

**1. Сведения о характерных точках контура объекта недвижимости с кадастровым номером : 96:01:0002959:252 :**

Система координат СК-63, Зона 5

Зона № 5

Обозначение характерных точек контура	Содержатся в Едином государственном реестре недвижимости			Определены в ходе выполнения комплексных кадастровых работ			Метод определения координат	Формулы, примененные для расчета средней квадратической погрешности определения координат характерных точек (Mt), м, с подставленными в такие формулы значениями и итоговые (вычисленные) значения Mt, м
	Координаты, м		Радиус, м	Координаты, м		Радиус, м		
	X	Y	R	X	Y	R		
1	2	3	4	5	6	7	8	9
н21900	-	-	-	5180330.56	5291481.10	-	Метод спутниковых геодезических измерений (определений)	$Mt = \sqrt{\Delta \Sigma \int \pm 1/4 1/2 3/4}^{123 n}$
н21910	-	-	-	5180338.47	5291480.72	-	Метод спутниковых геодезических измерений (определений)	$Mt = \sqrt{\Delta \Sigma \int \pm 1/4 1/2 3/4}^{123 n}$
н21920	-	-	-	5180338.55	5291482.37	-	Метод спутниковых геодезических измерений (определений)	$Mt = \sqrt{\Delta \Sigma \int \pm 1/4 1/2 3/4}^{123 n}$
н21810	-	-	-	5180342.04	5291482.20	-	Метод спутниковых геодезических измерений (определений)	$Mt = \sqrt{\Delta \Sigma \int \pm 1/4 1/2 3/4}^{123 n}$

**2. Сведения о характеристиках объекта недвижимости с кадастровым номером : 96:01:0002959:252 :**

№ п/п	Наименование характеристики	Значение характеристики
1	2	3
1.	Вид объекта недвижимости	здание
2.	Ранее присвоенный государственный учетный номер (инвентарный) здания, сооружения, объекта незавершенного строительства	-
3.	Кадастровый номер земельного участка (земельных участков), в границах которого (которых) расположены здание, сооружение, объект незавершенного строительства	96:01:0002959:559
4.	Уникальный учетный номер кадастрового квартала, в границах которого расположены здание, сооружение, объект незавершенного строительства	96:01:0002959
5.	Адрес здания, сооружения, объекта незавершенного строительства	-
5.1.	Сведения о местоположении здания, сооружения, объекта незавершенного строительства (при отсутствии адреса) в структурированном в соответствии с федеральной информационной адресной системой виде	-
5.2.	Дополнительные сведения о местоположении	Российская Федерация, Запорожская область, Мелитопольский городской округ, город Мелитополь, улица Костенко, дом 32



**2. Сведения о характеристиках объекта недвижимости с кадастровым номером : 96:01:0002959:252 :**

№ п/п	Наименование характеристики	Значение характеристики
1	2	3
6.	Иные сведения	-

**3. Пояснения к сведениям об объекте недвижимости с кадастровым номером 96:01:0002959:252 :**

1.	-
----	---

## Описание местоположения зданий, сооружений, объектов незавершенного строительства на земельном участке

**1. Сведения о характерных точках контура объекта недвижимости с кадастровым номером : 96:01:0002959:253 :**

Система координат СК-63, Зона 5

Зона № 5

Обозначение характерных точек контура	Содержатся в Едином государственном реестре недвижимости			Определены в ходе выполнения комплексных кадастровых работ			Метод опреде ления коор динат	Формулы, примененные для расчета средней квадратической погрешности определения координат характерных точек (Mt), м, с подставленными в такие формулы значениями и итоговые (вычисленные) значения Mt, м
	Координаты, м		Ради ус, м	Координаты, м		Ради ус, м		
	X	Y	R	X	Y	R		
1	2	3	4	5	6	7	8	9
								-
н21930	-	-	-	5180361.24	5291540.19	-	Метод спутниковых геодезических измерений (определений)	$Mt = \sqrt{\Delta \Sigma \int \pm 1/4 1/2 3/4 123 n}$
н21940	-	-	-	5180346.28	5291546.79	-	Метод спутниковых геодезических измерений (определений)	$Mt = \sqrt{\Delta \Sigma \int \pm 1/4 1/2 3/4 123 n}$
н21950	-	-	-	5180342.51	5291538.38	-	Метод спутниковых геодезических измерений (определений)	$Mt = \sqrt{\Delta \Sigma \int \pm 1/4 1/2 3/4 123 n}$
н21960	-	-	-	5180341.56	5291536.16	-	Метод спутниковых геодезических измерений (определений)	$Mt = \sqrt{\Delta \Sigma \int \pm 1/4 1/2 3/4 123 n}$
н21970	-	-	-	5180345.19	5291534.60	-	Метод спутниковых геодезических измерений (определений)	$Mt = \sqrt{\Delta \Sigma \int \pm 1/4 1/2 3/4 123 n}$
н21980	-	-	-	5180346.14	5291536.82	-	Метод спутниковых геодезических измерений (определений)	$Mt = \sqrt{\Delta \Sigma \int \pm 1/4 1/2 3/4 123 n}$
н21990	-	-	-	5180357.59	5291531.90	-	Метод спутниковых геодезических измерений (определений)	$Mt = \sqrt{\Delta \Sigma \int \pm 1/4 1/2 3/4 123 n}$
н21930	-	-	-	5180361.24	5291540.19	-	Метод спутниковых геодезических измерений (определений)	$Mt = \sqrt{\Delta \Sigma \int \pm 1/4 1/2 3/4 123 n}$

**2. Сведения о характеристиках объекта недвижимости с кадастровым номером : 96:01:0002959:253 :**

<b>№ п/п</b>	<b>Наименование характеристики</b>	<b>Значение характеристики</b>
<b>1</b>	<b>2</b>	<b>3</b>
1.	Вид объекта недвижимости	здание
2.	Ранее присвоенный государственный учетный номер (инвентарный) здания, сооружения, объекта незавершенного строительства	-
3.	Кадастровый номер земельного участка (земельных участков), в границах которого (которых) расположены здание, сооружение, объект незавершенного строительства	96:01:0002959:539
4.	Уникальный учетный номер кадастрового квартала, в границах которого расположены здание, сооружение, объект незавершенного строительства	96:01:0002959
5.	Адрес здания, сооружения, объекта незавершенного строительства	-
5.1.	Сведения о местоположении здания, сооружения, объекта незавершенного строительства (при отсутствии адреса) в структурированном в соответствии с федеральной информационной адресной системой виде	-
5.2.	Дополнительные сведения о местоположении	-
6.	Иные сведения	-

**3. Пояснения к сведениям об объекте недвижимости с кадастровым номером 96:01:0002959:253 :**

1.	-
----	---

## Описание местоположения зданий, сооружений, объектов незавершенного строительства на земельном участке

**1. Сведения о характерных точках контура объекта недвижимости с кадастровым номером : 96:01:0002959:257 :**

Система координат СК-63, Зона 5

Зона № 5

Обозначение характерных точек контура	Содержатся в Едином государственном реестре недвижимости			Определены в ходе выполнения комплексных кадастровых работ			Метод определения координат	Формулы, примененные для расчета средней квадратической погрешности определения координат характерных точек (Mt), м, с подставленными в такие формулы значениями и итоговые (вычисленные) значения Mt, м
	Координаты, м		Радиус, м	Координаты, м		Радиус, м		
	X	Y	R	X	Y	R		
1	2	3	4	5	6	7	8	9
								-
н22000	-	-	-	5180896.20	5291327.20	-	Метод спутниковых геодезических измерений (определений)	$Mt = \sqrt{\Delta \Sigma \int \pm 1/4 1/2 3/4 123 n}$
н12980	-	-	-	5180883.53	5291327.78	-	Метод спутниковых геодезических измерений (определений)	$Mt = \sqrt{\Delta \Sigma \int \pm 1/4 1/2 3/4 123 n}$
н13000	-	-	-	5180884.18	5291342.03	-	Метод спутниковых геодезических измерений (определений)	$Mt = \sqrt{\Delta \Sigma \int \pm 1/4 1/2 3/4 123 n}$
н22010	-	-	-	5180896.85	5291341.45	-	Метод спутниковых геодезических измерений (определений)	$Mt = \sqrt{\Delta \Sigma \int \pm 1/4 1/2 3/4 123 n}$
н22000	-	-	-	5180896.20	5291327.20	-	Метод спутниковых геодезических измерений (определений)	$Mt = \sqrt{\Delta \Sigma \int \pm 1/4 1/2 3/4 123 n}$

**2. Сведения о характеристиках объекта недвижимости с кадастровым номером : 96:01:0002959:257 :**

№ п/п	Наименование характеристики	Значение характеристики
1	2	3
1.	Вид объекта недвижимости	здание
2.	Ранее присвоенный государственный учетный номер (инвентарный) здания, сооружения, объекта незавершенного строительства	-
3.	Кадастровый номер земельного участка (земельных участков), в границах которого (которых) расположены здание, сооружение, объект незавершенного строительства	96:01:0002959:523
4.	Уникальный учетный номер кадастрового квартала, в границах которого расположены здание, сооружение, объект незавершенного строительства	96:01:0002959

**2. Сведения о характеристиках объекта недвижимости с кадастровым номером : 96:01:0002959:257 :**

<b>№ п/п</b>	<b>Наименование характеристики</b>	<b>Значение характеристики</b>
<b>1</b>	<b>2</b>	<b>3</b>
5.	Адрес здания, сооружения, объекта незавершенного строительства	-
5.1.	Сведения о местоположении здания, сооружения, объекта незавершенного строительства (при отсутствии адреса) в структурированном в соответствии с федеральной информационной адресной системой виде	-
5.2.	Дополнительные сведения о местоположении	Российская Федерация, Запорожская область, Мелитопольский городской округ, город Мелитополь, улица Александра Невского, дом 25
6.	Иные сведения	-

**3. Пояснения к сведениям об объекте недвижимости с кадастровым номером 96:01:0002959:257 :**

1.	-
----	---

**Описание местоположения зданий, сооружений,  
объектов незавершенного строительства на земельном участке**

**1. Сведения о характерных точках контура объекта недвижимости  
с кадастровым номером : 96:01:0002959:260 :**

Система координат СК-63, Зона 5

Зона № 5

Обозначение характерных точек контура	Содержатся в Едином государственном реестре недвижимости			Определены в ходе выполнения комплексных кадастровых работ			Метод опреде ления коор динат	Формулы, примененные для расчета средней квадратической погрешности определения координат характерных точек (Mt), м, с подставленными в такие формулы значениями и итоговые (вычисленные) значения Mt, м
	Координаты, м		Ради ус, м	Координаты, м		Ради ус, м		
	X	Y	R	X	Y	R		
<b>1</b>	<b>2</b>	<b>3</b>	<b>4</b>	<b>5</b>	<b>6</b>	<b>7</b>	<b>8</b>	<b>9</b>
								-
н3540	-	-	-	5180923.76	5291338.54	-	Метод спутниковых геодезических измерений (определений)	$Mt = \sqrt{\Delta \Sigma \int \pm 1/4 1/2 3/4 123 n}$
н22020	-	-	-	5180899.91	5291339.67	-	Метод спутниковых геодезических измерений (определений)	$Mt = \sqrt{\Delta \Sigma \int \pm 1/4 1/2 3/4 123 n}$
н15100	-	-	-	5180899.31	5291326.96	-	Метод спутниковых геодезических измерений (определений)	$Mt = \sqrt{\Delta \Sigma \int \pm 1/4 1/2 3/4 123 n}$
н22030	-	-	-	5180923.16	5291325.83	-	Метод спутниковых геодезических измерений (определений)	$Mt = \sqrt{\Delta \Sigma \int \pm 1/4 1/2 3/4 123 n}$
н3540	-	-	-	5180923.76	5291338.54	-	Метод спутниковых геодезических измерений (определений)	$Mt = \sqrt{\Delta \Sigma \int \pm 1/4 1/2 3/4 123 n}$

**2. Сведения о характеристиках объекта недвижимости  
с кадастровым номером : 96:01:0002959:260 :**

№ п/п	Наименование характеристики	Значение характеристики
<b>1</b>	<b>2</b>	<b>3</b>
1.	Вид объекта недвижимости	здание
2.	Ранее присвоенный государственный учетный номер (инвентарный) здания, сооружения, объекта незавершенного строительства	-
3.	Кадастровый номер земельного участка (земельных участков), в границах которого (которых) расположены здание, сооружение, объект незавершенного строительства	96:01:0002959:144, 96:01:0002959:342, 96:01:0002959:523
4.	Уникальный учетный номер кадастрового квартала, в границах которого расположены здание, сооружение, объект незавершенного строительства	96:01:0002959

**2. Сведения о характеристиках объекта недвижимости с кадастровым номером : 96:01:0002959:260 :**

<b>№ п/п</b>	<b>Наименование характеристики</b>	<b>Значение характеристики</b>
<b>1</b>	<b>2</b>	<b>3</b>
5.	Адрес здания, сооружения, объекта незавершенного строительства	-
5.1.	Сведения о местоположении здания, сооружения, объекта незавершенного строительства (при отсутствии адреса) в структурированном в соответствии с федеральной информационной адресной системой виде	-
5.2.	Дополнительные сведения о местоположении	Российская Федерация, Запорожская область, Мелитопольский городской округ, город Мелитополь, улица Александра Невского, дом 25
6.	Иные сведения	-

**3. Пояснения к сведениям об объекте недвижимости с кадастровым номером 96:01:0002959:260 :**

1.	-
----	---

## Описание местоположения зданий, сооружений, объектов незавершенного строительства на земельном участке

**1. Сведения о характерных точках контура объекта недвижимости с кадастровым номером : 96:01:0002959:266 :**

Система координат СК-63, Зона 5

Зона № 5

Обозначение характерных точек контура	Содержатся в Едином государственном реестре недвижимости			Определены в ходе выполнения комплексных кадастровых работ			Метод определения координат	Формулы, примененные для расчета средней квадратической погрешности определения координат характерных точек (Mt), м, с подставленными в такие формулы значениями и итоговые (вычисленные) значения Mt, м
	Координаты, м		Радиус, м	Координаты, м		Радиус, м		
	X	Y	R	X	Y	R		
1	2	3	4	5	6	7	8	9
								-
н22040	-	-	-	5180172.34	5291422.13	-	Метод спутниковых геодезических измерений (определений)	$Mt = \sqrt{\Delta \Sigma} \int \pm 1/4 \ 1/2 \ 3/4 \ 123 \ n$
н22050	-	-	-	5180183.28	5291420.76	-	Метод спутниковых геодезических измерений (определений)	$Mt = \sqrt{\Delta \Sigma} \int \pm 1/4 \ 1/2 \ 3/4 \ 123 \ n$
н22060	-	-	-	5180185.83	5291427.94	-	Метод спутниковых геодезических измерений (определений)	$Mt = \sqrt{\Delta \Sigma} \int \pm 1/4 \ 1/2 \ 3/4 \ 123 \ n$
н22070	-	-	-	5180203.81	5291425.77	-	Метод спутниковых геодезических измерений (определений)	$Mt = \sqrt{\Delta \Sigma} \int \pm 1/4 \ 1/2 \ 3/4 \ 123 \ n$
н22080	-	-	-	5180203.61	5291424.18	-	Метод спутниковых геодезических измерений (определений)	$Mt = \sqrt{\Delta \Sigma} \int \pm 1/4 \ 1/2 \ 3/4 \ 123 \ n$
н22090	-	-	-	5180241.34	5291419.39	-	Метод спутниковых геодезических измерений (определений)	$Mt = \sqrt{\Delta \Sigma} \int \pm 1/4 \ 1/2 \ 3/4 \ 123 \ n$
н22100	-	-	-	5180244.54	5291444.16	-	Метод спутниковых геодезических измерений (определений)	$Mt = \sqrt{\Delta \Sigma} \int \pm 1/4 \ 1/2 \ 3/4 \ 123 \ n$
н22110	-	-	-	5180214.54	5291448.09	-	Метод спутниковых геодезических измерений (определений)	$Mt = \sqrt{\Delta \Sigma} \int \pm 1/4 \ 1/2 \ 3/4 \ 123 \ n$
н22120	-	-	-	5180216.96	5291466.94	-	Метод спутниковых геодезических измерений (определений)	$Mt = \sqrt{\Delta \Sigma} \int \pm 1/4 \ 1/2 \ 3/4 \ 123 \ n$



**1. Сведения о характерных точках контура объекта недвижимости с кадастровым номером : 96:01:0002959:266 :**

Система координат СК-63, Зона 5

Зона № 5

Обозначение характерных точек контура	Содержатся в Едином государственном реестре недвижимости			Определены в ходе выполнения комплексных кадастровых работ			Метод определения координат	Формулы, примененные для расчета средней квадратической погрешности определения координат характерных точек (Mt), м, с подставленными в такие формулы значениями и итоговые (вычисленные) значения Mt, м
	Координаты, м		Радиус, м	Координаты, м		Радиус, м		
	X	Y	R	X	Y	R		
1	2	3	4	5	6	7	8	9
н22130	-	-	-	5180204.04	5291468.66	-	Метод спутниковых геодезических измерений (определений)	$Mt = \sqrt{\Delta \Sigma \int \pm 1/4 1/2 3/4}^{123 n}$
н22140	-	-	-	5180201.54	5291449.52	-	Метод спутниковых геодезических измерений (определений)	$Mt = \sqrt{\Delta \Sigma \int \pm 1/4 1/2 3/4}^{123 n}$
н22150	-	-	-	5180193.50	5291450.57	-	Метод спутниковых геодезических измерений (определений)	$Mt = \sqrt{\Delta \Sigma \int \pm 1/4 1/2 3/4}^{123 n}$
н22160	-	-	-	5180195.76	5291468.37	-	Метод спутниковых геодезических измерений (определений)	$Mt = \sqrt{\Delta \Sigma \int \pm 1/4 1/2 3/4}^{123 n}$
н22170	-	-	-	5180186.70	5291469.78	-	Метод спутниковых геодезических измерений (определений)	$Mt = \sqrt{\Delta \Sigma \int \pm 1/4 1/2 3/4}^{123 n}$
н22180	-	-	-	5180183.24	5291470.21	-	Метод спутниковых геодезических измерений (определений)	$Mt = \sqrt{\Delta \Sigma \int \pm 1/4 1/2 3/4}^{123 n}$
н22190	-	-	-	5180180.40	5291448.87	-	Метод спутниковых геодезических измерений (определений)	$Mt = \sqrt{\Delta \Sigma \int \pm 1/4 1/2 3/4}^{123 n}$
н22200	-	-	-	5180182.89	5291448.54	-	Метод спутниковых геодезических измерений (определений)	$Mt = \sqrt{\Delta \Sigma \int \pm 1/4 1/2 3/4}^{123 n}$
н22210	-	-	-	5180182.59	5291446.26	-	Метод спутниковых геодезических измерений (определений)	$Mt = \sqrt{\Delta \Sigma \int \pm 1/4 1/2 3/4}^{123 n}$
н22220	-	-	-	5180175.36	5291447.13	-	Метод спутниковых геодезических измерений (определений)	$Mt = \sqrt{\Delta \Sigma \int \pm 1/4 1/2 3/4}^{123 n}$

1. Сведения о характерных точках контура объекта недвижимости с кадастровым номером : 96:01:0002959:266 :								
Система координат СК-63, Зона 5							Зона № 5	
Обозначение характерных точек контура	Содержатся в Едином государственном реестре недвижимости			Определены в ходе выполнения комплексных кадастровых работ			Метод определения координат	Формулы, примененные для расчета средней квадратической погрешности определения координат характерных точек (Mt), м, с подставленными в такие формулы значениями и итоговые (вычисленные) значения Mt, м
	Координаты, м		Радиус, м	Координаты, м		Радиус, м		
	X	Y	R	X	Y	R		
1	2	3	4	5	6	7	8	9
n2204O	-	-	-	5180172.34	5291422.13	-	Метод спутниковых геодезических измерений (определений)	$Mt = \sqrt{\Delta \Sigma} \pm \frac{1}{4} \frac{1}{2} \frac{3}{4} 123 n$
2. Сведения о характеристиках объекта недвижимости с кадастровым номером : 96:01:0002959:266 :								
№ п/п	Наименование характеристики						Значение характеристики	
1	2						3	
1.	Вид объекта недвижимости						здание	
2.	Ранее присвоенный государственный учетный номер (инвентарный) здания, сооружения, объекта незавершенного строительства						-	
3.	Кадастровый номер земельного участка (земельных участков), в границах которого (которых) расположены здание, сооружение, объект незавершенного строительства						96:01:0002959:86	
4.	Уникальный учетный номер кадастрового квартала, в границах которого расположены здание, сооружение, объект незавершенного строительства						96:01:0002959	
5.	Адрес здания, сооружения, объекта незавершенного строительства						-	
5.1.	Сведения о местоположении здания, сооружения, объекта незавершенного строительства (при отсутствии адреса) в структурированном в соответствии с федеральной информационной адресной системой виде						-	
5.2.	Дополнительные сведения о местоположении						Российская Федерация, Запорожская область, Мелитопольский городской округ, город Мелитополь, улица Александра Невского, дом 69/2, литера А-3	
6.	Иные сведения						-	
3. Пояснения к сведениям об объекте недвижимости с кадастровым номером 96:01:0002959:266 :								
1.	-							

## Описание местоположения зданий, сооружений, объектов незавершенного строительства на земельном участке

**1. Сведения о характерных точках контура объекта недвижимости с кадастровым номером : 96:01:0002959:267 :**

Система координат СК-63, Зона 5

Зона № 5

Обозначение характерных точек контура	Содержатся в Едином государственном реестре недвижимости			Определены в ходе выполнения комплексных кадастровых работ			Метод определения координат	Формулы, примененные для расчета средней квадратической погрешности определения координат характерных точек (Mt), м, с подставленными в такие формулы значениями и итоговые (вычисленные) значения Mt, м
	Координаты, м		Радиус, м	Координаты, м		Радиус, м		
	X	Y	R	X	Y	R		
1	2	3	4	5	6	7	8	9
								-
н2223О	-	-	-	5180984.52	5291489.01	-	Метод спутниковых геодезических измерений (определений)	$Mt = \sqrt{\Delta \Sigma} \int \pm 1/4 \ 1/2 \ 3/4 \ 123 \ n$
н2224О	-	-	-	5180975.17	5291490.62	-	Метод спутниковых геодезических измерений (определений)	$Mt = \sqrt{\Delta \Sigma} \int \pm 1/4 \ 1/2 \ 3/4 \ 123 \ n$
н2225О	-	-	-	5180974.46	5291486.48	-	Метод спутниковых геодезических измерений (определений)	$Mt = \sqrt{\Delta \Sigma} \int \pm 1/4 \ 1/2 \ 3/4 \ 123 \ n$
н2226О	-	-	-	5180968.75	5291487.43	-	Метод спутниковых геодезических измерений (определений)	$Mt = \sqrt{\Delta \Sigma} \int \pm 1/4 \ 1/2 \ 3/4 \ 123 \ n$
н2227О	-	-	-	5180967.00	5291476.88	-	Метод спутниковых геодезических измерений (определений)	$Mt = \sqrt{\Delta \Sigma} \int \pm 1/4 \ 1/2 \ 3/4 \ 123 \ n$
н2228О	-	-	-	5180965.41	5291477.14	-	Метод спутниковых геодезических измерений (определений)	$Mt = \sqrt{\Delta \Sigma} \int \pm 1/4 \ 1/2 \ 3/4 \ 123 \ n$
н2229О	-	-	-	5180964.85	5291473.74	-	Метод спутниковых геодезических измерений (определений)	$Mt = \sqrt{\Delta \Sigma} \int \pm 1/4 \ 1/2 \ 3/4 \ 123 \ n$
н2230О	-	-	-	5180966.44	5291473.48	-	Метод спутниковых геодезических измерений (определений)	$Mt = \sqrt{\Delta \Sigma} \int \pm 1/4 \ 1/2 \ 3/4 \ 123 \ n$
н2231О	-	-	-	5180966.29	5291472.61	-	Метод спутниковых геодезических измерений (определений)	$Mt = \sqrt{\Delta \Sigma} \int \pm 1/4 \ 1/2 \ 3/4 \ 123 \ n$

**1. Сведения о характерных точках контура объекта недвижимости с кадастровым номером : 96:01:0002959:267 :**

Система координат СК-63, Зона 5

Зона № 5

Обозначение характерных точек контура	Содержатся в Едином государственном реестре недвижимости			Определены в ходе выполнения комплексных кадастровых работ			Метод определения координат	Формулы, примененные для расчета средней квадратической погрешности определения координат характерных точек (Mt), м, с подставленными в такие формулы значениями и итоговые (вычисленные) значения Mt, м
	Координаты, м		Радиус, м	Координаты, м		Радиус, м		
	X	Y	R	X	Y	R		
1	2	3	4	5	6	7	8	9
н22320	-	-	-	5180970.22	5291471.95	-	Метод спутниковых геодезических измерений (определений)	$Mt = \sqrt{\Delta \Sigma \int \pm 1/4 1/2 3/4}^{123 n}$
н22330	-	-	-	5180970.41	5291473.14	-	Метод спутниковых геодезических измерений (определений)	$Mt = \sqrt{\Delta \Sigma \int \pm 1/4 1/2 3/4}^{123 n}$
н22340	-	-	-	5180972.11	5291472.85	-	Метод спутниковых геодезических измерений (определений)	$Mt = \sqrt{\Delta \Sigma \int \pm 1/4 1/2 3/4}^{123 n}$
н22350	-	-	-	5180971.40	5291468.70	-	Метод спутниковых геодезических измерений (определений)	$Mt = \sqrt{\Delta \Sigma \int \pm 1/4 1/2 3/4}^{123 n}$
н22360	-	-	-	5180980.75	5291467.09	-	Метод спутниковых геодезических измерений (определений)	$Mt = \sqrt{\Delta \Sigma \int \pm 1/4 1/2 3/4}^{123 n}$
н22230	-	-	-	5180984.52	5291489.01	-	Метод спутниковых геодезических измерений (определений)	$Mt = \sqrt{\Delta \Sigma \int \pm 1/4 1/2 3/4}^{123 n}$

**2. Сведения о характеристиках объекта недвижимости с кадастровым номером : 96:01:0002959:267 :**

№ п/п	Наименование характеристики	Значение характеристики
1	2	3
1.	Вид объекта недвижимости	здание
2.	Ранее присвоенный государственный учетный номер (инвентарный) здания, сооружения, объекта незавершенного строительства	-
3.	Кадастровый номер земельного участка (земельных участков), в границах которого (которых) расположены здание, сооружение, объект незавершенного строительства	96:01:0002959:560
4.	Уникальный учетный номер кадастрового квартала, в границах которого расположены здание, сооружение, объект незавершенного строительства	96:01:0002959

**2. Сведения о характеристиках объекта недвижимости с кадастровым номером : 96:01:0002959:267 :**

<b>№ п/п</b>	<b>Наименование характеристики</b>	<b>Значение характеристики</b>
<b>1</b>	<b>2</b>	<b>3</b>
5.	Адрес здания, сооружения, объекта незавершенного строительства	-
5.1.	Сведения о местоположении здания, сооружения, объекта незавершенного строительства (при отсутствии адреса) в структурированном в соответствии с федеральной информационной адресной системой виде	-
5.2.	Дополнительные сведения о местоположении	Российская Федерация, Запорожская область, Мелитопольский городской округ, город Мелитополь, улица Старогородская, дом 16, литера Б-1
6.	Иные сведения	-

**3. Пояснения к сведениям об объекте недвижимости с кадастровым номером 96:01:0002959:267 :**

1.	-
----	---

## Описание местоположения зданий, сооружений, объектов незавершенного строительства на земельном участке

**1. Сведения о характерных точках контура объекта недвижимости с кадастровым номером : 96:01:0002959:268 :**

Система координат СК-63, Зона 5

Зона № 5

Обозначение характерных точек контура	Содержатся в Едином государственном реестре недвижимости			Определены в ходе выполнения комплексных кадастровых работ			Метод определения координат	Формулы, примененные для расчета средней квадратической погрешности определения координат характерных точек (Mt), м, с подставленными в такие формулы значениями и итоговые (вычисленные) значения Mt, м
	Координаты, м		Радиус, м	Координаты, м		Радиус, м		
	X	Y	R	X	Y	R		
1	2	3	4	5	6	7	8	9
								-
н22370	-	-	-	5180954.47	5291491.30	-	Метод спутниковых геодезических измерений (определений)	$Mt = \sqrt{\Delta \Sigma} \int \pm 1/4 \ 1/2 \ 3/4 \ 123 \ n$
н22380	-	-	-	5180955.36	5291496.12	-	Метод спутниковых геодезических измерений (определений)	$Mt = \sqrt{\Delta \Sigma} \int \pm 1/4 \ 1/2 \ 3/4 \ 123 \ n$
н22390	-	-	-	5180942.74	5291498.45	-	Метод спутниковых геодезических измерений (определений)	$Mt = \sqrt{\Delta \Sigma} \int \pm 1/4 \ 1/2 \ 3/4 \ 123 \ n$
н22400	-	-	-	5180939.43	5291480.53	-	Метод спутниковых геодезических измерений (определений)	$Mt = \sqrt{\Delta \Sigma} \int \pm 1/4 \ 1/2 \ 3/4 \ 123 \ n$
н22410	-	-	-	5180938.91	5291480.62	-	Метод спутниковых геодезических измерений (определений)	$Mt = \sqrt{\Delta \Sigma} \int \pm 1/4 \ 1/2 \ 3/4 \ 123 \ n$
н22420	-	-	-	5180936.93	5291469.87	-	Метод спутниковых геодезических измерений (определений)	$Mt = \sqrt{\Delta \Sigma} \int \pm 1/4 \ 1/2 \ 3/4 \ 123 \ n$
н22430	-	-	-	5180949.76	5291467.51	-	Метод спутниковых геодезических измерений (определений)	$Mt = \sqrt{\Delta \Sigma} \int \pm 1/4 \ 1/2 \ 3/4 \ 123 \ n$
н22440	-	-	-	5180949.60	5291466.60	-	Метод спутниковых геодезических измерений (определений)	$Mt = \sqrt{\Delta \Sigma} \int \pm 1/4 \ 1/2 \ 3/4 \ 123 \ n$
н22450	-	-	-	5180951.83	5291466.19	-	Метод спутниковых геодезических измерений (определений)	$Mt = \sqrt{\Delta \Sigma} \int \pm 1/4 \ 1/2 \ 3/4 \ 123 \ n$

**1. Сведения о характерных точках контура объекта недвижимости с кадастровым номером : 96:01:0002959:268 :**

Система координат СК-63, Зона 5

Зона № 5

Обозначение характерных точек контура	Содержатся в Едином государственном реестре недвижимости			Определены в ходе выполнения комплексных кадастровых работ			Метод определения координат	Формулы, примененные для расчета средней квадратической погрешности определения координат характерных точек (Mt), м, с подставленными в такие формулы значениями и итоговые (вычисленные) значения Mt, м
	Координаты, м		Радиус, м	Координаты, м		Радиус, м		
	X	Y	R	X	Y	R		
1	2	3	4	5	6	7	8	9
н22460	-	-	-	5180952.91	5291472.09	-	Метод спутниковых геодезических измерений (определений)	$Mt = \sqrt{\Delta \Sigma \int \pm 1/4 1/2 3/4}^{123 n}$
н22470	-	-	-	5180949.97	5291472.63	-	Метод спутниковых геодезических измерений (определений)	$Mt = \sqrt{\Delta \Sigma \int \pm 1/4 1/2 3/4}^{123 n}$
н22480	-	-	-	5180950.33	5291474.57	-	Метод спутниковых геодезических измерений (определений)	$Mt = \sqrt{\Delta \Sigma \int \pm 1/4 1/2 3/4}^{123 n}$
н22490	-	-	-	5180955.47	5291473.62	-	Метод спутниковых геодезических измерений (определений)	$Mt = \sqrt{\Delta \Sigma \int \pm 1/4 1/2 3/4}^{123 n}$
н22500	-	-	-	5180955.86	5291475.71	-	Метод спутниковых геодезических измерений (определений)	$Mt = \sqrt{\Delta \Sigma \int \pm 1/4 1/2 3/4}^{123 n}$
н22510	-	-	-	5180954.14	5291476.02	-	Метод спутниковых геодезических измерений (определений)	$Mt = \sqrt{\Delta \Sigma \int \pm 1/4 1/2 3/4}^{123 n}$
н22520	-	-	-	5180954.77	5291479.43	-	Метод спутниковых геодезических измерений (определений)	$Mt = \sqrt{\Delta \Sigma \int \pm 1/4 1/2 3/4}^{123 n}$
н22530	-	-	-	5180947.43	5291480.78	-	Метод спутниковых геодезических измерений (определений)	$Mt = \sqrt{\Delta \Sigma \int \pm 1/4 1/2 3/4}^{123 n}$
н22540	-	-	-	5180947.96	5291483.66	-	Метод спутниковых геодезических измерений (определений)	$Mt = \sqrt{\Delta \Sigma \int \pm 1/4 1/2 3/4}^{123 n}$
н22550	-	-	-	5180951.38	5291483.03	-	Метод спутниковых геодезических измерений (определений)	$Mt = \sqrt{\Delta \Sigma \int \pm 1/4 1/2 3/4}^{123 n}$

**1. Сведения о характерных точках контура объекта недвижимости с кадастровым номером : 96:01:0002959:268 :**

Система координат СК-63, Зона 5

Зона № 5

Обозначение характерных точек контура	Содержатся в Едином государственном реестре недвижимости			Определены в ходе выполнения комплексных кадастровых работ			Метод определения координат	Формулы, примененные для расчета средней квадратической погрешности определения координат характерных точек (Mt), м, с подставленными в такие формулы значениями и итоговые (вычисленные) значения Mt, м
	Координаты, м		Радиус, м	Координаты, м		Радиус, м		
	X	Y	R	X	Y	R		
1	2	3	4	5	6	7	8	9
h22560	-	-	-	5180952.39	5291488.54	-	Метод спутниковых геодезических измерений (определений)	$Mt = \sqrt{\Delta \Sigma \int \pm 1/4 1/2 3/4}^{123 n}$
h22570	-	-	-	5180948.72	5291489.22	-	Метод спутниковых геодезических измерений (определений)	$Mt = \sqrt{\Delta \Sigma \int \pm 1/4 1/2 3/4}^{123 n}$
h22580	-	-	-	5180949.28	5291492.26	-	Метод спутниковых геодезических измерений (определений)	$Mt = \sqrt{\Delta \Sigma \int \pm 1/4 1/2 3/4}^{123 n}$
h22370	-	-	-	5180954.47	5291491.30	-	Метод спутниковых геодезических измерений (определений)	$Mt = \sqrt{\Delta \Sigma \int \pm 1/4 1/2 3/4}^{123 n}$

**2. Сведения о характеристиках объекта недвижимости с кадастровым номером : 96:01:0002959:268 :**

№ п/п	Наименование характеристики	Значение характеристики
1	2	3
1.	Вид объекта недвижимости	здание
2.	Ранее присвоенный государственный учетный номер (инвентарный) здания, сооружения, объекта незавершенного строительства	-
3.	Кадастровый номер земельного участка (земельных участков), в границах которого (которых) расположены здание, сооружение, объект незавершенного строительства	96:01:0002959:560
4.	Уникальный учетный номер кадастрового квартала, в границах которого расположены здание, сооружение, объект незавершенного строительства	96:01:0002959
5.	Адрес здания, сооружения, объекта незавершенного строительства	-
5.1.	Сведения о местоположении здания, сооружения, объекта незавершенного строительства (при отсутствии адреса) в структурированном в соответствии с федеральной информационной адресной системой виде	-
5.2.	Дополнительные сведения о местоположении	Российская Федерация, Запорожская область, Мелитопольский городской округ, город Мелитополь, улица Старгородская, дом 16, литера В-1



**2. Сведения о характеристиках объекта недвижимости с кадастровым номером : 96:01:0002959:268 :**

№ п/п	Наименование характеристики	Значение характеристики
1	2	3
6.	Иные сведения	-

**3. Пояснения к сведениям об объекте недвижимости с кадастровым номером 96:01:0002959:268 :**

1.	-
----	---

## Описание местоположения зданий, сооружений, объектов незавершенного строительства на земельном участке

**1. Сведения о характерных точках контура объекта недвижимости с кадастровым номером : 96:01:0002959:269 :**

Система координат СК-63, Зона 5

Зона № 5

Обозначение характерных точек контура	Содержатся в Едином государственном реестре недвижимости			Определены в ходе выполнения комплексных кадастровых работ			Метод определения координат	Формулы, примененные для расчета средней квадратической погрешности определения координат характерных точек (Mt), м, с подставленными в такие формулы значениями и итоговые (вычисленные) значения Mt, м
	Координаты, м		Радиус, м	Координаты, м		Радиус, м		
	X	Y	R	X	Y	R		
1	2	3	4	5	6	7	8	9
								-
н22590	-	-	-	5180976.61	5291505.65	-	Метод спутниковых геодезических измерений (определений)	$Mt = \sqrt{\Delta \Sigma} \int \pm 1/4 \ 1/2 \ 3/4 \ 123 \ n$
н22600	-	-	-	5180988.96	5291504.14	-	Метод спутниковых геодезических измерений (определений)	$Mt = \sqrt{\Delta \Sigma} \int \pm 1/4 \ 1/2 \ 3/4 \ 123 \ n$
н22610	-	-	-	5180987.73	5291494.13	-	Метод спутниковых геодезических измерений (определений)	$Mt = \sqrt{\Delta \Sigma} \int \pm 1/4 \ 1/2 \ 3/4 \ 123 \ n$
н22620	-	-	-	5180986.76	5291494.25	-	Метод спутниковых геодезических измерений (определений)	$Mt = \sqrt{\Delta \Sigma} \int \pm 1/4 \ 1/2 \ 3/4 \ 123 \ n$
н22630	-	-	-	5180976.50	5291495.51	-	Метод спутниковых геодезических измерений (определений)	$Mt = \sqrt{\Delta \Sigma} \int \pm 1/4 \ 1/2 \ 3/4 \ 123 \ n$
н22640	-	-	-	5180976.27	5291493.64	-	Метод спутниковых геодезических измерений (определений)	$Mt = \sqrt{\Delta \Sigma} \int \pm 1/4 \ 1/2 \ 3/4 \ 123 \ n$
н22650	-	-	-	5180971.54	5291494.22	-	Метод спутниковых геодезических измерений (определений)	$Mt = \sqrt{\Delta \Sigma} \int \pm 1/4 \ 1/2 \ 3/4 \ 123 \ n$
н22660	-	-	-	5180972.56	5291502.47	-	Метод спутниковых геодезических измерений (определений)	$Mt = \sqrt{\Delta \Sigma} \int \pm 1/4 \ 1/2 \ 3/4 \ 123 \ n$
н22670	-	-	-	5180971.71	5291502.57	-	Метод спутниковых геодезических измерений (определений)	$Mt = \sqrt{\Delta \Sigma} \int \pm 1/4 \ 1/2 \ 3/4 \ 123 \ n$

1. Сведения о характерных точках контура объекта недвижимости с кадастровым номером : 96:01:0002959:269 :								
Система координат СК-63, Зона 5							Зона № 5	
Обозначение характерных точек контура	Содержатся в Едином государственном реестре недвижимости			Определены в ходе выполнения комплексных кадастровых работ			Метод определения координат	Формулы, примененные для расчета средней квадратической погрешности определения координат характерных точек (Mt), м, с подставленными в такие формулы значениями и итоговые (вычисленные) значения Mt, м
	Координаты, м		Радиус, м	Координаты, м		Радиус, м		
	X	Y	R	X	Y	R		
1	2	3	4	5	6	7	8	9
н22680	-	-	-	5180972.37	5291507.93	-	Метод спутниковых геодезических измерений (определений)	$Mt = \sqrt{\Delta \Sigma \int \pm 1/4 1/2 3/4 123 n}$
н22690	-	-	-	5180976.82	5291507.38	-	Метод спутниковых геодезических измерений (определений)	$Mt = \sqrt{\Delta \Sigma \int \pm 1/4 1/2 3/4 123 n}$
н22590	-	-	-	5180976.61	5291505.65	-	Метод спутниковых геодезических измерений (определений)	$Mt = \sqrt{\Delta \Sigma \int \pm 1/4 1/2 3/4 123 n}$
2. Сведения о характеристиках объекта недвижимости с кадастровым номером : 96:01:0002959:269 :								
№ п/п	Наименование характеристики						Значение характеристики	
1	2						3	
1.	Вид объекта недвижимости						здание	
2.	Ранее присвоенный государственный учетный номер (инвентарный) здания, сооружения, объекта незавершенного строительства						-	
3.	Кадастровый номер земельного участка (земельных участков), в границах которого (которых) расположены здание, сооружение, объект незавершенного строительства						96:01:0002959:560	
4.	Уникальный учетный номер кадастрового квартала, в границах которого расположены здание, сооружение, объект незавершенного строительства						96:01:0002959	
5.	Адрес здания, сооружения, объекта незавершенного строительства						-	
5.1.	Сведения о местоположении здания, сооружения, объекта незавершенного строительства (при отсутствии адреса) в структурированном в соответствии с федеральной информационной адресной системой виде						-	
5.2.	Дополнительные сведения о местоположении						Российская Федерация, Запорожская область, Мелитопольский городской округ, город Мелитополь, улица Старгородская, дом 16, литера А1-1	
6.	Иные сведения						-	
3. Пояснения к сведениям об объекте недвижимости с кадастровым номером 96:01:0002959:269 :								
1.	-							

## Описание местоположения зданий, сооружений, объектов незавершенного строительства на земельном участке

**1. Сведения о характерных точках контура объекта недвижимости с кадастровым номером : 96:01:0002959:27 :**

Система координат СК-63, Зона 5

Зона № 5

Обозначение характерных точек контура	Содержатся в Едином государственном реестре недвижимости			Определены в ходе выполнения комплексных кадастровых работ			Метод определения координат	Формулы, примененные для расчета средней квадратической погрешности определения координат характерных точек (Mt), м, с подставленными в такие формулы значениями и итоговые (вычисленные) значения Mt, м
	Координаты, м		Радиус, м	Координаты, м		Радиус, м		
	X	Y	R	X	Y	R		
1	2	3	4	5	6	7	8	9
								-
н22700	-	-	-	5180345.50	5291942.36	-	Метод спутниковых геодезических измерений (определений)	$Mt = \sqrt{\Delta \Sigma \int \pm 1/4 \ 1/2 \ 3/4 \ 123 \ n}$
н22710	-	-	-	5180349.54	5291937.85	-	Метод спутниковых геодезических измерений (определений)	$Mt = \sqrt{\Delta \Sigma \int \pm 1/4 \ 1/2 \ 3/4 \ 123 \ n}$
н22720	-	-	-	5180380.20	5291963.44	-	Метод спутниковых геодезических измерений (определений)	$Mt = \sqrt{\Delta \Sigma \int \pm 1/4 \ 1/2 \ 3/4 \ 123 \ n}$
н22730	-	-	-	5180385.04	5291967.48	-	Метод спутниковых геодезических измерений (определений)	$Mt = \sqrt{\Delta \Sigma \int \pm 1/4 \ 1/2 \ 3/4 \ 123 \ n}$
н22740	-	-	-	5180383.95	5291968.79	-	Метод спутниковых геодезических измерений (определений)	$Mt = \sqrt{\Delta \Sigma \int \pm 1/4 \ 1/2 \ 3/4 \ 123 \ n}$
н22750	-	-	-	5180381.19	5291972.08	-	Метод спутниковых геодезических измерений (определений)	$Mt = \sqrt{\Delta \Sigma \int \pm 1/4 \ 1/2 \ 3/4 \ 123 \ n}$
н22760	-	-	-	5180379.27	5291970.49	-	Метод спутниковых геодезических измерений (определений)	$Mt = \sqrt{\Delta \Sigma \int \pm 1/4 \ 1/2 \ 3/4 \ 123 \ n}$
н22770	-	-	-	5180377.99	5291972.02	-	Метод спутниковых геодезических измерений (определений)	$Mt = \sqrt{\Delta \Sigma \int \pm 1/4 \ 1/2 \ 3/4 \ 123 \ n}$
н22780	-	-	-	5180375.21	5291969.70	-	Метод спутниковых геодезических измерений (определений)	$Mt = \sqrt{\Delta \Sigma \int \pm 1/4 \ 1/2 \ 3/4 \ 123 \ n}$

<b>1. Сведения о характерных точках контура объекта недвижимости с кадастровым номером : 96:01:0002959:27 :</b>								
Система координат СК-63, Зона 5							Зона № 5	
Обозначение характерных точек контура	Содержатся в Едином государственном реестре недвижимости			Определены в ходе выполнения комплексных кадастровых работ			Метод определения координат	Формулы, примененные для расчета средней квадратической погрешности определения координат характерных точек (Mt), м, с подставленными в такие формулы значениями и итоговые (вычисленные) значения Mt, м
	Координаты, м		Радиус, м	Координаты, м		Радиус, м		
	X	Y	R	X	Y	R		
1	2	3	4	5	6	7	8	9
н22790	-	-	-	5180376.49	5291968.16	-	Метод спутниковых геодезических измерений (определений)	$Mt = \sqrt{\Delta \Sigma \int \pm 1/4 1/2 3/4}^{123} n$
н22700	-	-	-	5180345.50	5291942.36	-	Метод спутниковых геодезических измерений (определений)	$Mt = \sqrt{\Delta \Sigma \int \pm 1/4 1/2 3/4}^{123} n$
<b>2. Сведения о характеристиках объекта недвижимости с кадастровым номером : 96:01:0002959:27 :</b>								
№ п/п	Наименование характеристики						Значение характеристики	
1	2						3	
1.	Вид объекта недвижимости						здание	
2.	Ранее присвоенный государственный учетный номер (инвентарный) здания, сооружения, объекта незавершенного строительства						-	
3.	Кадастровый номер земельного участка (земельных участков), в границах которого (которых) расположены здание, сооружение, объект незавершенного строительства						96:01:0002973:28	
4.	Уникальный учетный номер кадастрового квартала, в границах которого расположены здание, сооружение, объект незавершенного строительства						96:01:0002959	
5.	Адрес здания, сооружения, объекта незавершенного строительства						-	
5.1.	Сведения о местоположении здания, сооружения, объекта незавершенного строительства (при отсутствии адреса) в структурированном в соответствии с федеральной информационной адресной системой виде						-	
5.2.	Дополнительные сведения о местоположении						-	
6.	Иные сведения						-	
<b>3. Пояснения к сведениям об объекте недвижимости с кадастровым номером 96:01:0002959:27 :</b>								
1.	-							

## Описание местоположения зданий, сооружений, объектов незавершенного строительства на земельном участке

**1. Сведения о характерных точках контура объекта недвижимости с кадастровым номером : 96:01:0002959:270 :**

Система координат СК-63, Зона 5

Зона № 5

Обозначение характерных точек контура	Содержатся в Едином государственном реестре недвижимости			Определены в ходе выполнения комплексных кадастровых работ			Метод определения координат	Формулы, примененные для расчета средней квадратической погрешности определения координат характерных точек (Mt), м, с подставленными в такие формулы значениями и итоговые (вычисленные) значения Mt, м
	Координаты, м		Радиус, м	Координаты, м		Радиус, м		
	X	Y	R	X	Y	R		
1	2	3	4	5	6	7	8	9
								-
н22800	-	-	-	5181004.19	5291493.38	-	Метод спутниковых геодезических измерений (определений)	$Mt = \sqrt{\Delta \Sigma} \int \pm 1/4 \ 1/2 \ 3/4 \ 123 \ n$
н22810	-	-	-	5181005.33	5291501.97	-	Метод спутниковых геодезических измерений (определений)	$Mt = \sqrt{\Delta \Sigma} \int \pm 1/4 \ 1/2 \ 3/4 \ 123 \ n$
н22600	-	-	-	5180988.96	5291504.14	-	Метод спутниковых геодезических измерений (определений)	$Mt = \sqrt{\Delta \Sigma} \int \pm 1/4 \ 1/2 \ 3/4 \ 123 \ n$
н22610	-	-	-	5180987.73	5291494.13	-	Метод спутниковых геодезических измерений (определений)	$Mt = \sqrt{\Delta \Sigma} \int \pm 1/4 \ 1/2 \ 3/4 \ 123 \ n$
н22620	-	-	-	5180986.76	5291494.25	-	Метод спутниковых геодезических измерений (определений)	$Mt = \sqrt{\Delta \Sigma} \int \pm 1/4 \ 1/2 \ 3/4 \ 123 \ n$
н22820	-	-	-	5180986.54	5291492.56	-	Метод спутниковых геодезических измерений (определений)	$Mt = \sqrt{\Delta \Sigma} \int \pm 1/4 \ 1/2 \ 3/4 \ 123 \ n$
н22830	-	-	-	5180990.90	5291491.98	-	Метод спутниковых геодезических измерений (определений)	$Mt = \sqrt{\Delta \Sigma} \int \pm 1/4 \ 1/2 \ 3/4 \ 123 \ n$
н22840	-	-	-	5180991.31	5291495.08	-	Метод спутниковых геодезических измерений (определений)	$Mt = \sqrt{\Delta \Sigma} \int \pm 1/4 \ 1/2 \ 3/4 \ 123 \ n$
н22850	-	-	-	5180995.20	5291494.56	-	Метод спутниковых геодезических измерений (определений)	$Mt = \sqrt{\Delta \Sigma} \int \pm 1/4 \ 1/2 \ 3/4 \ 123 \ n$

**1. Сведения о характерных точках контура объекта недвижимости с кадастровым номером : 96:01:0002959:270 :**

Система координат СК-63, Зона 5

Зона № 5

Обозначение характерных точек контура	Содержатся в Едином государственном реестре недвижимости			Определены в ходе выполнения комплексных кадастровых работ			Метод определения координат	Формулы, примененные для расчета средней квадратической погрешности определения координат характерных точек (Mt), м, с подставленными в такие формулы значениями и итоговые (вычисленные) значения Mt, м
	Координаты, м		Радиус, м	Координаты, м		Радиус, м		
	X	Y	R	X	Y	R		
1	2	3	4	5	6	7	8	9
н22860	-	-	-	5180994.86	5291492.01	-	Метод спутниковых геодезических измерений (определений)	$Mt = \sqrt{\Delta \Sigma \int \pm 1/4 1/2 3/4}^{123 n}$
н22870	-	-	-	5180999.87	5291491.35	-	Метод спутниковых геодезических измерений (определений)	$Mt = \sqrt{\Delta \Sigma \int \pm 1/4 1/2 3/4}^{123 n}$
н22880	-	-	-	5181000.21	5291493.91	-	Метод спутниковых геодезических измерений (определений)	$Mt = \sqrt{\Delta \Sigma \int \pm 1/4 1/2 3/4}^{123 n}$
н22800	-	-	-	5181004.19	5291493.38	-	Метод спутниковых геодезических измерений (определений)	$Mt = \sqrt{\Delta \Sigma \int \pm 1/4 1/2 3/4}^{123 n}$

**2. Сведения о характеристиках объекта недвижимости с кадастровым номером : 96:01:0002959:270 :**

№ п/п	Наименование характеристики	Значение характеристики
1	2	3
1.	Вид объекта недвижимости	здание
2.	Ранее присвоенный государственный учетный номер (инвентарный) здания, сооружения, объекта незавершенного строительства	-
3.	Кадастровый номер земельного участка (земельных участков), в границах которого (которых) расположены здание, сооружение, объект незавершенного строительства	96:01:0002959:560
4.	Уникальный учетный номер кадастрового квартала, в границах которого расположены здание, сооружение, объект незавершенного строительства	96:01:0002959
5.	Адрес здания, сооружения, объекта незавершенного строительства	-
5.1.	Сведения о местоположении здания, сооружения, объекта незавершенного строительства (при отсутствии адреса) в структурированном в соответствии с федеральной информационной адресной системой виде	-
5.2.	Дополнительные сведения о местоположении	Российская Федерация, Запорожская область, Мелитопольский городской округ, город Мелитополь, улица Старгородская, дом 16, литера А-1

**2. Сведения о характеристиках объекта недвижимости с кадастровым номером : 96:01:0002959:270 :**

№ п/п	Наименование характеристики	Значение характеристики
1	2	3
6.	Иные сведения	-

**3. Пояснения к сведениям об объекте недвижимости с кадастровым номером 96:01:0002959:270 :**

1.	-
----	---



**Описание местоположения зданий, сооружений,  
объектов незавершенного строительства на земельном участке**

**1. Сведения о характерных точках контура объекта недвижимости  
с кадастровым номером : 96:01:0002959:271 :**

Система координат СК-63, Зона 5

Зона № 5

Обозначение характерных точек контура	Содержатся в Едином государственном реестре недвижимости			Определены в ходе выполнения комплексных кадастровых работ			Метод опреде ления коор динат	Формулы, примененные для расчета средней квадратической погрешности определения координат характерных точек (Mt), м, с подставленными в такие формулы значениями и итоговые (вычисленные) значения Mt, м
	Координаты, м		Ради ус, м	Координаты, м		Ради ус, м		
	X	Y	R	X	Y	R		
1	2	3	4	5	6	7	8	9
								-
н22890	-	-	-	5180970.12	5291442.91	-	Метод спутниковых геодезических измерений (определений)	$Mt = \sqrt{\Delta \Sigma \int \pm 1/4 1/2 3/4 123 n}$
н22900	-	-	-	5180972.02	5291452.82	-	Метод спутниковых геодезических измерений (определений)	$Mt = \sqrt{\Delta \Sigma \int \pm 1/4 1/2 3/4 123 n}$
н22910	-	-	-	5180934.71	5291459.98	-	Метод спутниковых геодезических измерений (определений)	$Mt = \sqrt{\Delta \Sigma \int \pm 1/4 1/2 3/4 123 n}$
н22920	-	-	-	5180932.81	5291450.07	-	Метод спутниковых геодезических измерений (определений)	$Mt = \sqrt{\Delta \Sigma \int \pm 1/4 1/2 3/4 123 n}$
н22890	-	-	-	5180970.12	5291442.91	-	Метод спутниковых геодезических измерений (определений)	$Mt = \sqrt{\Delta \Sigma \int \pm 1/4 1/2 3/4 123 n}$

**2. Сведения о характеристиках объекта недвижимости  
с кадастровым номером : 96:01:0002959:271 :**

№ п/п	Наименование характеристики	Значение характеристики
1	2	3
1.	Вид объекта недвижимости	здание
2.	Ранее присвоенный государственный учетный номер (инвентарный) здания, сооружения, объекта незавершенного строительства	-
3.	Кадастровый номер земельного участка (земельных участков), в границах которого (которых) расположены здание, сооружение, объект незавершенного строительства	96:01:0002959:560, 96:01:0002959:568
4.	Уникальный учетный номер кадастрового квартала, в границах которого расположены здание, сооружение, объект незавершенного строительства	96:01:0002959

**2. Сведения о характеристиках объекта недвижимости с кадастровым номером : 96:01:0002959:271 :**

<b>№ п/п</b>	<b>Наименование характеристики</b>	<b>Значение характеристики</b>
<b>1</b>	<b>2</b>	<b>3</b>
5.	Адрес здания, сооружения, объекта незавершенного строительства	-
5.1.	Сведения о местоположении здания, сооружения, объекта незавершенного строительства (при отсутствии адреса) в структурированном в соответствии с федеральной информационной адресной системой виде	-
5.2.	Дополнительные сведения о местоположении	Российская Федерация, Запорожская область, Мелитопольский городской округ, город Мелитополь, улица Старогородская, дом 16, литера Д-2
6.	Иные сведения	-

**3. Пояснения к сведениям об объекте недвижимости с кадастровым номером 96:01:0002959:271 :**

1.	-
----	---

## Описание местоположения зданий, сооружений, объектов незавершенного строительства на земельном участке

**1. Сведения о характерных точках контура объекта недвижимости с кадастровым номером : 96:01:0002959:272 :**

Система координат СК-63, Зона 5

Зона № 5

Обозначение характерных точек контура	Содержатся в Едином государственном реестре недвижимости			Определены в ходе выполнения комплексных кадастровых работ			Метод определения координат	Формулы, примененные для расчета средней квадратической погрешности определения координат характерных точек (Mt), м, с подставленными в такие формулы значениями и итоговые (вычисленные) значения Mt, м
	Координаты, м		Радиус, м	Координаты, м		Радиус, м		
	X	Y	R	X	Y	R		
1	2	3	4	5	6	7	8	9
								-
н22930	-	-	-	5180338.61	5291498.41	-	Метод спутниковых геодезических измерений (определений)	$Mt = \sqrt{\Delta \Sigma \int \pm 1/4 1/2 3/4}^{123 n}$
н22940	-	-	-	5180342.08	5291508.02	-	Метод спутниковых геодезических измерений (определений)	$Mt = \sqrt{\Delta \Sigma \int \pm 1/4 1/2 3/4}^{123 n}$
н22950	-	-	-	5180331.71	5291511.76	-	Метод спутниковых геодезических измерений (определений)	$Mt = \sqrt{\Delta \Sigma \int \pm 1/4 1/2 3/4}^{123 n}$
н22960	-	-	-	5180329.17	5291504.73	-	Метод спутниковых геодезических измерений (определений)	$Mt = \sqrt{\Delta \Sigma \int \pm 1/4 1/2 3/4}^{123 n}$
н22970	-	-	-	5180333.12	5291503.30	-	Метод спутниковых геодезических измерений (определений)	$Mt = \sqrt{\Delta \Sigma \int \pm 1/4 1/2 3/4}^{123 n}$
н22980	-	-	-	5180332.19	5291500.73	-	Метод спутниковых геодезических измерений (определений)	$Mt = \sqrt{\Delta \Sigma \int \pm 1/4 1/2 3/4}^{123 n}$
н22930	-	-	-	5180338.61	5291498.41	-	Метод спутниковых геодезических измерений (определений)	$Mt = \sqrt{\Delta \Sigma \int \pm 1/4 1/2 3/4}^{123 n}$

**2. Сведения о характеристиках объекта недвижимости с кадастровым номером : 96:01:0002959:272 :**

№ п/п	Наименование характеристики	Значение характеристики
1	2	3
1.	Вид объекта недвижимости	здание

**2. Сведения о характеристиках объекта недвижимости с кадастровым номером : 96:01:0002959:272 :**

<b>№ п/п</b>	<b>Наименование характеристики</b>	<b>Значение характеристики</b>
<b>1</b>	<b>2</b>	<b>3</b>
2.	Ранее присвоенный государственный учетный номер (инвентарный) здания, сооружения, объекта незавершенного строительства	-
3.	Кадастровый номер земельного участка (земельных участков), в границах которого (которых) расположены здание, сооружение, объект незавершенного строительства	96:01:0002959:561
4.	Уникальный учетный номер кадастрового квартала, в границах которого расположены здание, сооружение, объект незавершенного строительства	96:01:0002959
5.	Адрес здания, сооружения, объекта незавершенного строительства	-
5.1.	Сведения о местоположении здания, сооружения, объекта незавершенного строительства (при отсутствии адреса) в структурированном в соответствии с федеральной информационной адресной системой виде	-
5.2.	Дополнительные сведения о местоположении	Российская Федерация, Запорожская область, Мелитопольский городской округ, город Мелитополь, улица Костенко, дом 30 (А-1)
6.	Иные сведения	-

**3. Пояснения к сведениям об объекте недвижимости с кадастровым номером 96:01:0002959:272 :**

1.	-
----	---

## Описание местоположения зданий, сооружений, объектов незавершенного строительства на земельном участке

**1. Сведения о характерных точках контура объекта недвижимости с кадастровым номером : 96:01:0002959:273 :**

Система координат СК-63, Зона 5

Зона № 5

Обозначение характерных точек контура	Содержатся в Едином государственном реестре недвижимости			Определены в ходе выполнения комплексных кадастровых работ			Метод определения координат	Формулы, примененные для расчета средней квадратической погрешности определения координат характерных точек (Mt), м, с подставленными в такие формулы значениями и итоговые (вычисленные) значения Mt, м
	Координаты, м		Радиус, м	Координаты, м		Радиус, м		
	X	Y	R	X	Y	R		
1	2	3	4	5	6	7	8	9
								-
н22990	-	-	-	5180336.24	5291496.12	-	Метод спутниковых геодезических измерений (определений)	$Mt = \sqrt{\Delta \Sigma \int \pm 1/4 \ 1/2 \ 3/4 \ 123 \ n}$
н23000	-	-	-	5180333.87	5291489.06	-	Метод спутниковых геодезических измерений (определений)	$Mt = \sqrt{\Delta \Sigma \int \pm 1/4 \ 1/2 \ 3/4 \ 123 \ n}$
н23010	-	-	-	5180327.53	5291491.18	-	Метод спутниковых геодезических измерений (определений)	$Mt = \sqrt{\Delta \Sigma \int \pm 1/4 \ 1/2 \ 3/4 \ 123 \ n}$
н23020	-	-	-	5180327.27	5291490.38	-	Метод спутниковых геодезических измерений (определений)	$Mt = \sqrt{\Delta \Sigma \int \pm 1/4 \ 1/2 \ 3/4 \ 123 \ n}$
н23030	-	-	-	5180316.53	5291493.98	-	Метод спутниковых геодезических измерений (определений)	$Mt = \sqrt{\Delta \Sigma \int \pm 1/4 \ 1/2 \ 3/4 \ 123 \ n}$
н23040	-	-	-	5180319.17	5291501.85	-	Метод спутниковых геодезических измерений (определений)	$Mt = \sqrt{\Delta \Sigma \int \pm 1/4 \ 1/2 \ 3/4 \ 123 \ n}$
н22990	-	-	-	5180336.24	5291496.12	-	Метод спутниковых геодезических измерений (определений)	$Mt = \sqrt{\Delta \Sigma \int \pm 1/4 \ 1/2 \ 3/4 \ 123 \ n}$

**2. Сведения о характеристиках объекта недвижимости с кадастровым номером : 96:01:0002959:273 :**

№ п/п	Наименование характеристики	Значение характеристики
1	2	3
1.	Вид объекта недвижимости	здание

**2. Сведения о характеристиках объекта недвижимости с кадастровым номером : 96:01:0002959:273 :**

<b>№ п/п</b>	<b>Наименование характеристики</b>	<b>Значение характеристики</b>
<b>1</b>	<b>2</b>	<b>3</b>
2.	Ранее присвоенный государственный учетный номер (инвентарный) здания, сооружения, объекта незавершенного строительства	-
3.	Кадастровый номер земельного участка (земельных участков), в границах которого (которых) расположены здание, сооружение, объект незавершенного строительства	96:01:0002959:561
4.	Уникальный учетный номер кадастрового квартала, в границах которого расположены здание, сооружение, объект незавершенного строительства	96:01:0002959
5.	Адрес здания, сооружения, объекта незавершенного строительства	-
5.1.	Сведения о местоположении здания, сооружения, объекта незавершенного строительства (при отсутствии адреса) в структурированном в соответствии с федеральной информационной адресной системой виде	-
5.2.	Дополнительные сведения о местоположении	Российская Федерация, Запорожская область, Мелитопольский городской округ, город Мелитополь, улица Костенко, дом 30 (Е-1)
6.	Иные сведения	-

**3. Пояснения к сведениям об объекте недвижимости с кадастровым номером 96:01:0002959:273 :**

1.	-
----	---

**Описание местоположения зданий, сооружений,  
объектов незавершенного строительства на земельном участке**

**1. Сведения о характерных точках контура объекта недвижимости  
с кадастровым номером : 96:01:0002959:274 :**

Система координат СК-63, Зона 5

Зона № 5

Обозначение характерных точек контура	Содержатся в Едином государственном реестре недвижимости			Определены в ходе выполнения комплексных кадастровых работ			Метод опреде ления коор динат	Формулы, примененные для расчета средней квадратической погрешности определения координат характерных точек (Mt), м, с подставленными в такие формулы значениями и итоговые (вычисленные) значения Mt, м
	Координаты, м		Ради ус, м	Координаты, м		Ради ус, м		
	X	Y	R	X	Y	R		
1	2	3	4	5	6	7	8	9
								-
н23050	-	-	-	5181021.11	5291621.72	-	Метод спутниковых геодезических измерений (определений)	$Mt = \sqrt{\Delta \Sigma \int \pm 1/4 1/2 3/4 123 n}$
н23060	-	-	-	5181022.22	5291628.03	-	Метод спутниковых геодезических измерений (определений)	$Mt = \sqrt{\Delta \Sigma \int \pm 1/4 1/2 3/4 123 n}$
н23070	-	-	-	5181011.34	5291629.94	-	Метод спутниковых геодезических измерений (определений)	$Mt = \sqrt{\Delta \Sigma \int \pm 1/4 1/2 3/4 123 n}$
н23080	-	-	-	5181010.23	5291623.64	-	Метод спутниковых геодезических измерений (определений)	$Mt = \sqrt{\Delta \Sigma \int \pm 1/4 1/2 3/4 123 n}$
н23050	-	-	-	5181021.11	5291621.72	-	Метод спутниковых геодезических измерений (определений)	$Mt = \sqrt{\Delta \Sigma \int \pm 1/4 1/2 3/4 123 n}$

**2. Сведения о характеристиках объекта недвижимости  
с кадастровым номером : 96:01:0002959:274 :**

№ п/п	Наименование характеристики	Значение характеристики
1	2	3
1.	Вид объекта недвижимости	здание
2.	Ранее присвоенный государственный учетный номер (инвентарный) здания, сооружения, объекта незавершенного строительства	-
3.	Кадастровый номер земельного участка (земельных участков), в границах которого (которых) расположены здание, сооружение, объект незавершенного строительства	96:01:0002959:173
4.	Уникальный учетный номер кадастрового квартала, в границах которого расположены здание, сооружение, объект незавершенного строительства	96:01:0002959

**2. Сведения о характеристиках объекта недвижимости с кадастровым номером : 96:01:0002959:274 :**

№ п/п	Наименование характеристики	Значение характеристики
1	2	3
5.	Адрес здания, сооружения, объекта незавершенного строительства	-
5.1.	Сведения о местоположении здания, сооружения, объекта незавершенного строительства (при отсутствии адреса) в структурированном в соответствии с федеральной информационной адресной системой виде	-
5.2.	Дополнительные сведения о местоположении	Российская Федерация, Запорожская область, Мелитопольский городской округ, город Мелитополь, улица Екатерины Великой, 21/2 (здание Е-1)
6.	Иные сведения	-

**3. Пояснения к сведениям об объекте недвижимости с кадастровым номером 96:01:0002959:274 :**

1.	-



## Описание местоположения зданий, сооружений, объектов незавершенного строительства на земельном участке

**1. Сведения о характерных точках контура объекта недвижимости с кадастровым номером : 96:01:0002959:275 :**

Система координат СК-63, Зона 5

Зона № 5

Обозначение характерных точек контура	Содержатся в Едином государственном реестре недвижимости			Определены в ходе выполнения комплексных кадастровых работ			Метод определения координат	Формулы, примененные для расчета средней квадратической погрешности определения координат характерных точек (Mt), м, с подставленными в такие формулы значениями и итоговые (вычисленные) значения Mt, м
	Координаты, м		Радиус, м	Координаты, м		Радиус, м		
	X	Y	R	X	Y	R		
1	2	3	4	5	6	7	8	9
								-
н23090	-	-	-	5181043.23	5291675.23	-	Метод спутниковых геодезических измерений (определений)	$Mt = \sqrt{\Delta \Sigma} \int \pm 1/4 \ 1/2 \ 3/4 \ 123 \ n$
н23100	-	-	-	5181036.53	5291676.36	-	Метод спутниковых геодезических измерений (определений)	$Mt = \sqrt{\Delta \Sigma} \int \pm 1/4 \ 1/2 \ 3/4 \ 123 \ n$
н23110	-	-	-	5181032.48	5291652.25	-	Метод спутниковых геодезических измерений (определений)	$Mt = \sqrt{\Delta \Sigma} \int \pm 1/4 \ 1/2 \ 3/4 \ 123 \ n$
н23120	-	-	-	5181031.30	5291652.44	-	Метод спутниковых геодезических измерений (определений)	$Mt = \sqrt{\Delta \Sigma} \int \pm 1/4 \ 1/2 \ 3/4 \ 123 \ n$
н23130	-	-	-	5181030.34	5291646.79	-	Метод спутниковых геодезических измерений (определений)	$Mt = \sqrt{\Delta \Sigma} \int \pm 1/4 \ 1/2 \ 3/4 \ 123 \ n$
н23140	-	-	-	5181031.53	5291646.59	-	Метод спутниковых геодезических измерений (определений)	$Mt = \sqrt{\Delta \Sigma} \int \pm 1/4 \ 1/2 \ 3/4 \ 123 \ n$
н23150	-	-	-	5181026.84	5291618.73	-	Метод спутниковых геодезических измерений (определений)	$Mt = \sqrt{\Delta \Sigma} \int \pm 1/4 \ 1/2 \ 3/4 \ 123 \ n$
н23160	-	-	-	5181025.66	5291618.93	-	Метод спутниковых геодезических измерений (определений)	$Mt = \sqrt{\Delta \Sigma} \int \pm 1/4 \ 1/2 \ 3/4 \ 123 \ n$
н23170	-	-	-	5181025.07	5291615.42	-	Метод спутниковых геодезических измерений (определений)	$Mt = \sqrt{\Delta \Sigma} \int \pm 1/4 \ 1/2 \ 3/4 \ 123 \ n$

**1. Сведения о характерных точках контура объекта недвижимости с кадастровым номером : 96:01:0002959:275 :**

Система координат СК-63, Зона 5

Зона № 5

Обозначение характерных точек контура	Содержатся в Едином государственном реестре недвижимости			Определены в ходе выполнения комплексных кадастровых работ			Метод определения координат	Формулы, примененные для расчета средней квадратической погрешности определения координат характерных точек (Mt), м, с подставленными в такие формулы значениями и итоговые (вычисленные) значения Mt, м
	Координаты, м		Радиус, м	Координаты, м		Радиус, м		
	X	Y	R	X	Y	R		
1	2	3	4	5	6	7	8	9
н23180	-	-	-	5181023.53	5291615.67	-	Метод спутниковых геодезических измерений (определений)	$Mt = \sqrt{\Delta \Sigma \int \pm 1/4 1/2 3/4}^{123 n}$
н23190	-	-	-	5181022.97	5291612.35	-	Метод спутниковых геодезических измерений (определений)	$Mt = \sqrt{\Delta \Sigma \int \pm 1/4 1/2 3/4}^{123 n}$
н23200	-	-	-	5181019.59	5291613.02	-	Метод спутниковых геодезических измерений (определений)	$Mt = \sqrt{\Delta \Sigma \int \pm 1/4 1/2 3/4}^{123 n}$
н23210	-	-	-	5181019.93	5291614.99	-	Метод спутниковых геодезических измерений (определений)	$Mt = \sqrt{\Delta \Sigma \int \pm 1/4 1/2 3/4}^{123 n}$
н23050	-	-	-	5181021.11	5291621.72	-	Метод спутниковых геодезических измерений (определений)	$Mt = \sqrt{\Delta \Sigma \int \pm 1/4 1/2 3/4}^{123 n}$
н23080	-	-	-	5181010.23	5291623.64	-	Метод спутниковых геодезических измерений (определений)	$Mt = \sqrt{\Delta \Sigma \int \pm 1/4 1/2 3/4}^{123 n}$
н23220	-	-	-	5181009.34	5291618.76	-	Метод спутниковых геодезических измерений (определений)	$Mt = \sqrt{\Delta \Sigma \int \pm 1/4 1/2 3/4}^{123 n}$
н23230	-	-	-	5181006.88	5291619.21	-	Метод спутниковых геодезических измерений (определений)	$Mt = \sqrt{\Delta \Sigma \int \pm 1/4 1/2 3/4}^{123 n}$
н23240	-	-	-	5181006.60	5291617.64	-	Метод спутниковых геодезических измерений (определений)	$Mt = \sqrt{\Delta \Sigma \int \pm 1/4 1/2 3/4}^{123 n}$
н23250	-	-	-	5181009.05	5291617.16	-	Метод спутниковых геодезических измерений (определений)	$Mt = \sqrt{\Delta \Sigma \int \pm 1/4 1/2 3/4}^{123 n}$

**1. Сведения о характерных точках контура объекта недвижимости с кадастровым номером : 96:01:0002959:275 :**

Система координат СК-63, Зона 5

Зона № 5

Обозначение характерных точек контура	Содержатся в Едином государственном реестре недвижимости			Определены в ходе выполнения комплексных кадастровых работ			Метод определения координат	Формулы, примененные для расчета средней квадратической погрешности определения координат характерных точек (Mt), м, с подставленными в такие формулы значениями и итоговые (вычисленные) значения Mt, м
	Координаты, м		Радиус, м	Координаты, м		Радиус, м		
	X	Y	R	X	Y	R		
1	2	3	4	5	6	7	8	9
н23260	-	-	-	5181008.71	5291615.19	-	Метод спутниковых геодезических измерений (определений)	$Mt = \sqrt{\Delta \Sigma \int \pm 1/4 1/2 3/4}^{123 n}$
н23270	-	-	-	5181001.84	5291616.55	-	Метод спутниковых геодезических измерений (определений)	$Mt = \sqrt{\Delta \Sigma \int \pm 1/4 1/2 3/4}^{123 n}$
н23280	-	-	-	5180995.64	5291581.41	-	Метод спутниковых геодезических измерений (определений)	$Mt = \sqrt{\Delta \Sigma \int \pm 1/4 1/2 3/4}^{123 n}$
н23290	-	-	-	5180981.66	5291582.85	-	Метод спутниковых геодезических измерений (определений)	$Mt = \sqrt{\Delta \Sigma \int \pm 1/4 1/2 3/4}^{123 n}$
н23300	-	-	-	5180982.35	5291589.46	-	Метод спутниковых геодезических измерений (определений)	$Mt = \sqrt{\Delta \Sigma \int \pm 1/4 1/2 3/4}^{123 n}$
н23310	-	-	-	5180973.86	5291590.33	-	Метод спутниковых геодезических измерений (определений)	$Mt = \sqrt{\Delta \Sigma \int \pm 1/4 1/2 3/4}^{123 n}$
н23320	-	-	-	5180973.66	5291588.34	-	Метод спутниковых геодезических измерений (определений)	$Mt = \sqrt{\Delta \Sigma \int \pm 1/4 1/2 3/4}^{123 n}$
н23330	-	-	-	5180962.36	5291589.49	-	Метод спутниковых геодезических измерений (определений)	$Mt = \sqrt{\Delta \Sigma \int \pm 1/4 1/2 3/4}^{123 n}$
н23340	-	-	-	5180962.56	5291591.48	-	Метод спутниковых геодезических измерений (определений)	$Mt = \sqrt{\Delta \Sigma \int \pm 1/4 1/2 3/4}^{123 n}$
н23350	-	-	-	5180953.98	5291592.36	-	Метод спутниковых геодезических измерений (определений)	$Mt = \sqrt{\Delta \Sigma \int \pm 1/4 1/2 3/4}^{123 n}$

**1. Сведения о характерных точках контура объекта недвижимости с кадастровым номером : 96:01:0002959:275 :**

Система координат СК-63, Зона 5

Зона № 5

Обозначение характерных точек контура	Содержатся в Едином государственном реестре недвижимости			Определены в ходе выполнения комплексных кадастровых работ			Метод определения координат	Формулы, примененные для расчета средней квадратической погрешности определения координат характерных точек (Mt), м, с подставленными в такие формулы значениями и итоговые (вычисленные) значения Mt, м
	Координаты, м		Радиус, м	Координаты, м		Радиус, м		
	X	Y	R	X	Y	R		
1	2	3	4	5	6	7	8	9
н5590	-	-	-	5180946.72	5291522.27	-	Метод спутниковых геодезических измерений (определений)	$Mt = \sqrt{\Delta \Sigma} \int \pm 1/4 \ 1/2 \ 3/4 \ 123 \ n$
н23360	-	-	-	5180962.17	5291520.64	-	Метод спутниковых геодезических измерений (определений)	$Mt = \sqrt{\Delta \Sigma} \int \pm 1/4 \ 1/2 \ 3/4 \ 123 \ n$
н5610	-	-	-	5180973.02	5291519.50	-	Метод спутниковых геодезических измерений (определений)	$Mt = \sqrt{\Delta \Sigma} \int \pm 1/4 \ 1/2 \ 3/4 \ 123 \ n$
н5620	-	-	-	5180975.10	5291519.27	-	Метод спутниковых геодезических измерений (определений)	$Mt = \sqrt{\Delta \Sigma} \int \pm 1/4 \ 1/2 \ 3/4 \ 123 \ n$
н5630	-	-	-	5180983.18	5291518.42	-	Метод спутниковых геодезических измерений (определений)	$Mt = \sqrt{\Delta \Sigma} \int \pm 1/4 \ 1/2 \ 3/4 \ 123 \ n$
н5640	-	-	-	5180984.47	5291518.28	-	Метод спутниковых геодезических измерений (определений)	$Mt = \sqrt{\Delta \Sigma} \int \pm 1/4 \ 1/2 \ 3/4 \ 123 \ n$
н5650	-	-	-	5180984.95	5291520.75	-	Метод спутниковых геодезических измерений (определений)	$Mt = \sqrt{\Delta \Sigma} \int \pm 1/4 \ 1/2 \ 3/4 \ 123 \ n$
н23370	-	-	-	5181022.15	5291513.17	-	Метод спутниковых геодезических измерений (определений)	$Mt = \sqrt{\Delta \Sigma} \int \pm 1/4 \ 1/2 \ 3/4 \ 123 \ n$
н23380	-	-	-	5181038.02	5291609.35	-	Метод спутниковых геодезических измерений (определений)	$Mt = \sqrt{\Delta \Sigma} \int \pm 1/4 \ 1/2 \ 3/4 \ 123 \ n$
н23390	-	-	-	5181036.84	5291609.59	-	Метод спутниковых геодезических измерений (определений)	$Mt = \sqrt{\Delta \Sigma} \int \pm 1/4 \ 1/2 \ 3/4 \ 123 \ n$

**1. Сведения о характерных точках контура объекта недвижимости с кадастровым номером : 96:01:0002959:275 :**

Система координат СК-63, Зона 5

Зона № 5

Обозначение характерных точек контура	Содержатся в Едином государственном реестре недвижимости			Определены в ходе выполнения комплексных кадастровых работ			Метод определения координат	Формулы, примененные для расчета средней квадратической погрешности определения координат характерных точек (Mt), м, с подставленными в такие формулы значениями и итоговые (вычисленные) значения Mt, м
	Координаты, м		Радиус, м	Координаты, м		Радиус, м		
	X	Y	R	X	Y	R		
1	2	3	4	5	6	7	8	9
н23400	-	-	-	5181037.55	5291613.38	-	Метод спутниковых геодезических измерений (определений)	$Mt = \sqrt{\Delta \Sigma \int \pm 1/4 1/2 3/4}^{123 n}$
н23410	-	-	-	5181038.64	5291613.21	-	Метод спутниковых геодезических измерений (определений)	$Mt = \sqrt{\Delta \Sigma \int \pm 1/4 1/2 3/4}^{123 n}$
н23420	-	-	-	5181048.38	5291671.78	-	Метод спутниковых геодезических измерений (определений)	$Mt = \sqrt{\Delta \Sigma \int \pm 1/4 1/2 3/4}^{123 n}$
н23430	-	-	-	5181049.57	5291671.58	-	Метод спутниковых геодезических измерений (определений)	$Mt = \sqrt{\Delta \Sigma \int \pm 1/4 1/2 3/4}^{123 n}$
н23440	-	-	-	5181050.10	5291674.73	-	Метод спутниковых геодезических измерений (определений)	$Mt = \sqrt{\Delta \Sigma \int \pm 1/4 1/2 3/4}^{123 n}$
н23450	-	-	-	5181043.35	5291675.88	-	Метод спутниковых геодезических измерений (определений)	$Mt = \sqrt{\Delta \Sigma \int \pm 1/4 1/2 3/4}^{123 n}$
н23090	-	-	-	5181043.23	5291675.23	-	Метод спутниковых геодезических измерений (определений)	$Mt = \sqrt{\Delta \Sigma \int \pm 1/4 1/2 3/4}^{123 n}$

**2. Сведения о характеристиках объекта недвижимости с кадастровым номером : 96:01:0002959:275 :**

№ п/п	Наименование характеристики	Значение характеристики
1	2	3
1.	Вид объекта недвижимости	здание
2.	Ранее присвоенный государственный учетный номер (инвентарный) здания, сооружения, объекта незавершенного строительства	-

**2. Сведения о характеристиках объекта недвижимости с кадастровым номером : 96:01:0002959:275 :**

<b>№ п/п</b>	<b>Наименование характеристики</b>	<b>Значение характеристики</b>
<b>1</b>	<b>2</b>	<b>3</b>
3.	Кадастровый номер земельного участка (земельных участков), в границах которого (которых) расположены здание, сооружение, объект незавершенного строительства	96:01:0002959:173
4.	Уникальный учетный номер кадастрового квартала, в границах которого расположены здание, сооружение, объект незавершенного строительства	96:01:0002959
5.	Адрес здания, сооружения, объекта незавершенного строительства	-
5.1.	Сведения о местоположении здания, сооружения, объекта незавершенного строительства (при отсутствии адреса) в структурированном в соответствии с федеральной информационной адресной системой виде	-
5.2.	Дополнительные сведения о местоположении	Российская Федерация, Запорожская область, городской округ Мелитополь, город Мелитополь, улица Екатерины Великой, 21/2 (Здание литеры Б-1/4)
6.	Иные сведения	-

**3. Пояснения к сведениям об объекте недвижимости с кадастровым номером 96:01:0002959:275 :**

1.	-
----	---

**Описание местоположения зданий, сооружений,  
объектов незавершенного строительства на земельном участке**

**1. Сведения о характерных точках контура объекта недвижимости  
с кадастровым номером : 96:01:0002959:276 :**

Система координат СК-63, Зона 5

Зона № 5

Обозначение характерных точек контура	Содержатся в Едином государственном реестре недвижимости			Определены в ходе выполнения комплексных кадастровых работ			Метод опреде ления коор динат	Формулы, примененные для расчета средней квадратической погрешности определения координат характерных точек (Mt), м, с подставленными в такие формулы значениями и итоговые (вычисленные) значения Mt, м
	Координаты, м		Ради ус, м	Координаты, м		Ради ус, м		
	X	Y	R	X	Y	R		
1	2	3	4	5	6	7	8	9
								-
н23460	-	-	-	5180946.61	5291699.81	-	Метод спутниковых геодезических измерений (определений)	$Mt = \sqrt{\Delta \Sigma} \int \pm 1/4 1/2 3/4 123 n$
н23470	-	-	-	5180943.50	5291673.87	-	Метод спутниковых геодезических измерений (определений)	$Mt = \sqrt{\Delta \Sigma} \int \pm 1/4 1/2 3/4 123 n$
н23480	-	-	-	5180944.99	5291673.74	-	Метод спутниковых геодезических измерений (определений)	$Mt = \sqrt{\Delta \Sigma} \int \pm 1/4 1/2 3/4 123 n$
н23490	-	-	-	5180942.48	5291643.53	-	Метод спутниковых геодезических измерений (определений)	$Mt = \sqrt{\Delta \Sigma} \int \pm 1/4 1/2 3/4 123 n$
н23500	-	-	-	5180968.62	5291641.53	-	Метод спутниковых геодезических измерений (определений)	$Mt = \sqrt{\Delta \Sigma} \int \pm 1/4 1/2 3/4 123 n$
н23510	-	-	-	5180968.44	5291639.24	-	Метод спутниковых геодезических измерений (определений)	$Mt = \sqrt{\Delta \Sigma} \int \pm 1/4 1/2 3/4 123 n$
н23520	-	-	-	5180968.30	5291637.45	-	Метод спутниковых геодезических измерений (определений)	$Mt = \sqrt{\Delta \Sigma} \int \pm 1/4 1/2 3/4 123 n$
н23530	-	-	-	5180973.53	5291637.03	-	Метод спутниковых геодезических измерений (определений)	$Mt = \sqrt{\Delta \Sigma} \int \pm 1/4 1/2 3/4 123 n$
н23540	-	-	-	5180973.67	5291638.82	-	Метод спутниковых геодезических измерений (определений)	$Mt = \sqrt{\Delta \Sigma} \int \pm 1/4 1/2 3/4 123 n$

**1. Сведения о характерных точках контура объекта недвижимости с кадастровым номером : 96:01:0002959:276 :**

Система координат СК-63, Зона 5

Зона № 5

Обозначение характерных точек контура	Содержатся в Едином государственном реестре недвижимости			Определены в ходе выполнения комплексных кадастровых работ			Метод определения координат	Формулы, примененные для расчета средней квадратической погрешности определения координат характерных точек (Mt), м, с подставленными в такие формулы значениями и итоговые (вычисленные) значения Mt, м
	Координаты, м		Радиус, м	Координаты, м		Радиус, м		
	X	Y	R	X	Y	R		
1	2	3	4	5	6	7	8	9
н23550	-	-	-	5180973.86	5291641.13	-	Метод спутниковых геодезических измерений (определений)	$Mt = \sqrt{\Delta \Sigma \int \pm 1/4 1/2 3/4}^{123 n}$
н23560	-	-	-	5181006.59	5291638.63	-	Метод спутниковых геодезических измерений (определений)	$Mt = \sqrt{\Delta \Sigma \int \pm 1/4 1/2 3/4}^{123 n}$
н23570	-	-	-	5181008.72	5291668.56	-	Метод спутниковых геодезических измерений (определений)	$Mt = \sqrt{\Delta \Sigma \int \pm 1/4 1/2 3/4}^{123 n}$
н23580	-	-	-	5180977.83	5291671.07	-	Метод спутниковых геодезических измерений (определений)	$Mt = \sqrt{\Delta \Sigma \int \pm 1/4 1/2 3/4}^{123 n}$
н23590	-	-	-	5180978.14	5291674.69	-	Метод спутниковых геодезических измерений (определений)	$Mt = \sqrt{\Delta \Sigma \int \pm 1/4 1/2 3/4}^{123 n}$
н23600	-	-	-	5180961.86	5291676.11	-	Метод спутниковых геодезических измерений (определений)	$Mt = \sqrt{\Delta \Sigma \int \pm 1/4 1/2 3/4}^{123 n}$
н23610	-	-	-	5180962.83	5291691.54	-	Метод спутниковых геодезических измерений (определений)	$Mt = \sqrt{\Delta \Sigma \int \pm 1/4 1/2 3/4}^{123 n}$
н23620	-	-	-	5180957.84	5291691.85	-	Метод спутниковых геодезических измерений (определений)	$Mt = \sqrt{\Delta \Sigma \int \pm 1/4 1/2 3/4}^{123 n}$
н23630	-	-	-	5180958.29	5291699.09	-	Метод спутниковых геодезических измерений (определений)	$Mt = \sqrt{\Delta \Sigma \int \pm 1/4 1/2 3/4}^{123 n}$
н23640	-	-	-	5180977.12	5291697.89	-	Метод спутниковых геодезических измерений (определений)	$Mt = \sqrt{\Delta \Sigma \int \pm 1/4 1/2 3/4}^{123 n}$



**1. Сведения о характерных точках контура объекта недвижимости с кадастровым номером : 96:01:0002959:276 :**

Система координат СК-63, Зона 5

Зона № 5

Обозначение характерных точек контура	Содержатся в Едином государственном реестре недвижимости			Определены в ходе выполнения комплексных кадастровых работ			Метод определения координат	Формулы, примененные для расчета средней квадратической погрешности определения координат характерных точек (Mt), м, с подставленными в такие формулы значениями и итоговые (вычисленные) значения Mt, м
	Координаты, м		Радиус, м	Координаты, м		Радиус, м		
	X	Y	R	X	Y	R		
1	2	3	4	5	6	7	8	9
н23650	-	-	-	5180976.93	5291694.75	-	Метод спутниковых геодезических измерений (определений)	$Mt = \sqrt{\Delta \Sigma \int \pm 1/4 1/2 3/4}^{123 n}$
н23660	-	-	-	5180983.44	5291694.46	-	Метод спутниковых геодезических измерений (определений)	$Mt = \sqrt{\Delta \Sigma \int \pm 1/4 1/2 3/4}^{123 n}$
н23670	-	-	-	5180992.92	5291694.04	-	Метод спутниковых геодезических измерений (определений)	$Mt = \sqrt{\Delta \Sigma \int \pm 1/4 1/2 3/4}^{123 n}$
н23680	-	-	-	5180992.87	5291692.79	-	Метод спутниковых геодезических измерений (определений)	$Mt = \sqrt{\Delta \Sigma \int \pm 1/4 1/2 3/4}^{123 n}$
н23690	-	-	-	5180992.78	5291690.79	-	Метод спутниковых геодезических измерений (определений)	$Mt = \sqrt{\Delta \Sigma \int \pm 1/4 1/2 3/4}^{123 n}$
н23700	-	-	-	5180992.62	5291687.04	-	Метод спутниковых геодезических измерений (определений)	$Mt = \sqrt{\Delta \Sigma \int \pm 1/4 1/2 3/4}^{123 n}$
н23710	-	-	-	5180997.11	5291686.85	-	Метод спутниковых геодезических измерений (определений)	$Mt = \sqrt{\Delta \Sigma \int \pm 1/4 1/2 3/4}^{123 n}$
н23720	-	-	-	5180997.27	5291690.59	-	Метод спутниковых геодезических измерений (определений)	$Mt = \sqrt{\Delta \Sigma \int \pm 1/4 1/2 3/4}^{123 n}$
н23730	-	-	-	5180997.36	5291692.59	-	Метод спутниковых геодезических измерений (определений)	$Mt = \sqrt{\Delta \Sigma \int \pm 1/4 1/2 3/4}^{123 n}$
н23740	-	-	-	5180997.42	5291693.84	-	Метод спутниковых геодезических измерений (определений)	$Mt = \sqrt{\Delta \Sigma \int \pm 1/4 1/2 3/4}^{123 n}$

**1. Сведения о характерных точках контура объекта недвижимости с кадастровым номером : 96:01:0002959:276 :**

Система координат СК-63, Зона 5

Зона № 5

Обозначение характерных точек контура	Содержатся в Едином государственном реестре недвижимости			Определены в ходе выполнения комплексных кадастровых работ			Метод определения координат	Формулы, примененные для расчета средней квадратической погрешности определения координат характерных точек (Mt), м, с подставленными в такие формулы значениями и итоговые (вычисленные) значения Mt, м
	Координаты, м		Радиус, м	Координаты, м		Радиус, м		
	X	Y	R	X	Y	R		
1	2	3	4	5	6	7	8	9
н23750	-	-	-	5181004.87	5291693.51	-	Метод спутниковых геодезических измерений (определений)	$Mt = \sqrt{\Delta \Sigma \int \pm 1/4 1/2 3/4}^{123 n}$
н23760	-	-	-	5181016.85	5291692.99	-	Метод спутниковых геодезических измерений (определений)	$Mt = \sqrt{\Delta \Sigma \int \pm 1/4 1/2 3/4}^{123 n}$
н23770	-	-	-	5181016.75	5291691.02	-	Метод спутниковых геодезических измерений (определений)	$Mt = \sqrt{\Delta \Sigma \int \pm 1/4 1/2 3/4}^{123 n}$
н23780	-	-	-	5181031.74	5291690.32	-	Метод спутниковых геодезических измерений (определений)	$Mt = \sqrt{\Delta \Sigma \int \pm 1/4 1/2 3/4}^{123 n}$
н23790	-	-	-	5181031.83	5291692.32	-	Метод спутниковых геодезических измерений (определений)	$Mt = \sqrt{\Delta \Sigma \int \pm 1/4 1/2 3/4}^{123 n}$
н23800	-	-	-	5181040.57	5291691.93	-	Метод спутниковых геодезических измерений (определений)	$Mt = \sqrt{\Delta \Sigma \int \pm 1/4 1/2 3/4}^{123 n}$
н23810	-	-	-	5181047.32	5291691.63	-	Метод спутниковых геодезических измерений (определений)	$Mt = \sqrt{\Delta \Sigma \int \pm 1/4 1/2 3/4}^{123 n}$
н5740	-	-	-	5181047.95	5291709.92	-	Метод спутниковых геодезических измерений (определений)	$Mt = \sqrt{\Delta \Sigma \int \pm 1/4 1/2 3/4}^{123 n}$
н5750	-	-	-	5181041.21	5291710.15	-	Метод спутниковых геодезических измерений (определений)	$Mt = \sqrt{\Delta \Sigma \int \pm 1/4 1/2 3/4}^{123 n}$
н5760	-	-	-	5181005.27	5291711.40	-	Метод спутниковых геодезических измерений (определений)	$Mt = \sqrt{\Delta \Sigma \int \pm 1/4 1/2 3/4}^{123 n}$

**1. Сведения о характерных точках контура объекта недвижимости с кадастровым номером : 96:01:0002959:276 :**

Система координат СК-63, Зона 5

Зона № 5

Обозначение характерных точек контура	Содержатся в Едином государственном реестре недвижимости			Определены в ходе выполнения комплексных кадастровых работ			Метод определения координат	Формулы, примененные для расчета средней квадратической погрешности определения координат характерных точек (Mt), м, с подставленными в такие формулы значениями и итоговые (вычисленные) значения Mt, м
	Координаты, м		Радиус, м	Координаты, м		Радиус, м		
	X	Y	R	X	Y	R		
1	2	3	4	5	6	7	8	9
н5770	-	-	-	5180993.32	5291711.67	-	Метод спутниковых геодезических измерений (определений)	$Mt = \sqrt{\Delta \Sigma \int \pm 1/4 \ 1/2 \ 3/4}^{123 \ n}$
н5780	-	-	-	5180983.84	5291712.38	-	Метод спутниковых геодезических измерений (определений)	$Mt = \sqrt{\Delta \Sigma \int \pm 1/4 \ 1/2 \ 3/4}^{123 \ n}$
н5790	-	-	-	5180978.06	5291712.81	-	Метод спутниковых геодезических измерений (определений)	$Mt = \sqrt{\Delta \Sigma \int \pm 1/4 \ 1/2 \ 3/4}^{123 \ n}$
н5800	-	-	-	5180947.54	5291714.74	-	Метод спутниковых геодезических измерений (определений)	$Mt = \sqrt{\Delta \Sigma \int \pm 1/4 \ 1/2 \ 3/4}^{123 \ n}$
н23460	-	-	-	5180946.61	5291699.81	-	Метод спутниковых геодезических измерений (определений)	$Mt = \sqrt{\Delta \Sigma \int \pm 1/4 \ 1/2 \ 3/4}^{123 \ n}$

**2. Сведения о характеристиках объекта недвижимости с кадастровым номером : 96:01:0002959:276 :**

№ п/п	Наименование характеристики	Значение характеристики
1	2	3
1.	Вид объекта недвижимости	здание
2.	Ранее присвоенный государственный учетный номер (инвентарный) здания, сооружения, объекта незавершенного строительства	-
3.	Кадастровый номер земельного участка (земельных участков), в границах которого (которых) расположены здание, сооружение, объект незавершенного строительства	96:01:0002959:173
4.	Уникальный учетный номер кадастрового квартала, в границах которого расположены здание, сооружение, объект незавершенного строительства	96:01:0002959
5.	Адрес здания, сооружения, объекта незавершенного строительства	-

**2. Сведения о характеристиках объекта недвижимости с кадастровым номером : 96:01:0002959:276 :**

№ п/п	Наименование характеристики	Значение характеристики
1	2	3
5.1.	Сведения о местоположении здания, сооружения, объекта незавершенного строительства (при отсутствии адреса) в структурированном в соответствии с федеральной информационной адресной системой виде	-
5.2.	Дополнительные сведения о местоположении	Российская Федерация, Запорожская область, городской округ Мелитополь, город Мелитополь, улица Екатерины Великой, 21/2, (Здание литера Т-1/2)
6.	Иные сведения	-

**3. Пояснения к сведениям об объекте недвижимости с кадастровым номером 96:01:0002959:276 :**

1.	-

## Описание местоположения зданий, сооружений, объектов незавершенного строительства на земельном участке

**1. Сведения о характерных точках контура объекта недвижимости  
с кадастровым номером : 96:01:0002959:277 :**

Система координат СК-63, Зона 5

Зона № 5

Обозначение характерных точек контура	Содержатся в Едином государственном реестре недвижимости			Определены в ходе выполнения комплексных кадастровых работ			Метод опреде ления коор динат	Формулы, примененные для расчета средней квадратической погрешности определения координат характерных точек (Mt), м, с подставленными в такие формулы значениями и итоговые (вычисленные) значения Mt, м
	Координаты, м		Ради ус, м	Координаты, м		Ради ус, м		
	X	Y	R	X	Y	R		
1	2	3	4	5	6	7	8	9
								-
н23820	-	-	-	5181052.78	5291688.46	-	Метод спутниковых геодезических измерений (определений)	$Mt = \sqrt{\Delta \Sigma \int \pm 1/4 1/2 3/4}^{123 n}$
н23830	-	-	-	5181049.36	5291689.22	-	Метод спутниковых геодезических измерений (определений)	$Mt = \sqrt{\Delta \Sigma \int \pm 1/4 1/2 3/4}^{123 n}$
н23840	-	-	-	5181048.13	5291683.70	-	Метод спутниковых геодезических измерений (определений)	$Mt = \sqrt{\Delta \Sigma \int \pm 1/4 1/2 3/4}^{123 n}$
н23850	-	-	-	5181047.58	5291681.22	-	Метод спутниковых геодезических измерений (определений)	$Mt = \sqrt{\Delta \Sigma \int \pm 1/4 1/2 3/4}^{123 n}$
н23860	-	-	-	5181051.00	5291680.46	-	Метод спутниковых геодезических измерений (определений)	$Mt = \sqrt{\Delta \Sigma \int \pm 1/4 1/2 3/4}^{123 n}$
н23870	-	-	-	5181051.55	5291682.95	-	Метод спутниковых геодезических измерений (определений)	$Mt = \sqrt{\Delta \Sigma \int \pm 1/4 1/2 3/4}^{123 n}$
н23820	-	-	-	5181052.78	5291688.46	-	Метод спутниковых геодезических измерений (определений)	$Mt = \sqrt{\Delta \Sigma \int \pm 1/4 1/2 3/4}^{123 n}$

**2. Сведения о характеристиках объекта недвижимости  
с кадастровым номером : 96:01:0002959:277 :**

№ п/п	Наименование характеристики	Значение характеристики
1	2	3
1.	Вид объекта недвижимости	здание

**2. Сведения о характеристиках объекта недвижимости с кадастровым номером : 96:01:0002959:277 :**

<b>№ п/п</b>	<b>Наименование характеристики</b>	<b>Значение характеристики</b>
<b>1</b>	<b>2</b>	<b>3</b>
2.	Ранее присвоенный государственный учетный номер (инвентарный) здания, сооружения, объекта незавершенного строительства	-
3.	Кадастровый номер земельного участка (земельных участков), в границах которого (которых) расположены здание, сооружение, объект незавершенного строительства	96:01:0002959:173
4.	Уникальный учетный номер кадастрового квартала, в границах которого расположены здание, сооружение, объект незавершенного строительства	96:01:0002959
5.	Адрес здания, сооружения, объекта незавершенного строительства	-
5.1.	Сведения о местоположении здания, сооружения, объекта незавершенного строительства (при отсутствии адреса) в структурированном в соответствии с федеральной информационной адресной системой виде	-
5.2.	Дополнительные сведения о местоположении	Российская Федерация, Запорожская область, городской округ Мелитополь, город Мелитополь, улица Екатерины Великой, 21/2, (Здание литеры И-1)
6.	Иные сведения	-

**3. Пояснения к сведениям об объекте недвижимости с кадастровым номером 96:01:0002959:277 :**

1.	-
----	---

## Описание местоположения зданий, сооружений, объектов незавершенного строительства на земельном участке

**1. Сведения о характерных точках контура объекта недвижимости с кадастровым номером : 96:01:0002959:278 :**

Система координат СК-63, Зона 5

Зона № 5

Обозначение характерных точек контура	Содержатся в Едином государственном реестре недвижимости			Определены в ходе выполнения комплексных кадастровых работ			Метод определения координат	Формулы, примененные для расчета средней квадратической погрешности определения координат характерных точек (Mt), м, с подставленными в такие формулы значениями и итоговые (вычисленные) значения Mt, м
	Координаты, м		Радиус, м	Координаты, м		Радиус, м		
	X	Y	R	X	Y	R		
1	2	3	4	5	6	7	8	9
								-
н23880	-	-	-	5180953.54	5291633.23	-	Метод спутниковых геодезических измерений (определений)	$Mt = \sqrt{\Delta \Sigma} \int \pm 1/4 \ 1/2 \ 3/4 \ 123 \ n$
н23890	-	-	-	5180940.82	5291634.42	-	Метод спутниковых геодезических измерений (определений)	$Mt = \sqrt{\Delta \Sigma} \int \pm 1/4 \ 1/2 \ 3/4 \ 123 \ n$
н1980	-	-	-	5180937.63	5291603.96	-	Метод спутниковых геодезических измерений (определений)	$Mt = \sqrt{\Delta \Sigma} \int \pm 1/4 \ 1/2 \ 3/4 \ 123 \ n$
н1970	-	-	-	5180938.44	5291603.87	-	Метод спутниковых геодезических измерений (определений)	$Mt = \sqrt{\Delta \Sigma} \int \pm 1/4 \ 1/2 \ 3/4 \ 123 \ n$
н1960	-	-	-	5180938.15	5291601.44	-	Метод спутниковых геодезических измерений (определений)	$Mt = \sqrt{\Delta \Sigma} \int \pm 1/4 \ 1/2 \ 3/4 \ 123 \ n$
н23900	-	-	-	5180950.16	5291600.04	-	Метод спутниковых геодезических измерений (определений)	$Mt = \sqrt{\Delta \Sigma} \int \pm 1/4 \ 1/2 \ 3/4 \ 123 \ n$
н23910	-	-	-	5180950.42	5291602.60	-	Метод спутниковых геодезических измерений (определений)	$Mt = \sqrt{\Delta \Sigma} \int \pm 1/4 \ 1/2 \ 3/4 \ 123 \ n$
н23920	-	-	-	5180951.13	5291609.56	-	Метод спутниковых геодезических измерений (определений)	$Mt = \sqrt{\Delta \Sigma} \int \pm 1/4 \ 1/2 \ 3/4 \ 123 \ n$
н23930	-	-	-	5180955.00	5291609.17	-	Метод спутниковых геодезических измерений (определений)	$Mt = \sqrt{\Delta \Sigma} \int \pm 1/4 \ 1/2 \ 3/4 \ 123 \ n$

**1. Сведения о характерных точках контура объекта недвижимости с кадастровым номером : 96:01:0002959:278 :**

Система координат СК-63, Зона 5

Зона № 5

Обозначение характерных точек контура	Содержатся в Едином государственном реестре недвижимости			Определены в ходе выполнения комплексных кадастровых работ			Метод определения координат	Формулы, примененные для расчета средней квадратической погрешности определения координат характерных точек (Mt), м, с подставленными в такие формулы значениями и итоговые (вычисленные) значения Mt, м
	Координаты, м		Радиус, м	Координаты, м		Радиус, м		
	X	Y	R	X	Y	R		
1	2	3	4	5	6	7	8	9
н23940	-	-	-	5180955.63	5291615.31	-	Метод спутниковых геодезических измерений (определений)	$Mt = \sqrt{\Delta \Sigma \int \pm 1/4 1/2 3/4}^{123 n}$
н23950	-	-	-	5180951.75	5291615.70	-	Метод спутниковых геодезических измерений (определений)	$Mt = \sqrt{\Delta \Sigma \int \pm 1/4 1/2 3/4}^{123 n}$
н23880	-	-	-	5180953.54	5291633.23	-	Метод спутниковых геодезических измерений (определений)	$Mt = \sqrt{\Delta \Sigma \int \pm 1/4 1/2 3/4}^{123 n}$

**2. Сведения о характеристиках объекта недвижимости с кадастровым номером : 96:01:0002959:278 :**

№ п/п	Наименование характеристики	Значение характеристики
1	2	3
1.	Вид объекта недвижимости	здание
2.	Ранее присвоенный государственный учетный номер (инвентарный) здания, сооружения, объекта незавершенного строительства	-
3.	Кадастровый номер земельного участка (земельных участков), в границах которого (которых) расположены здание, сооружение, объект незавершенного строительства	96:01:0002959:173
4.	Уникальный учетный номер кадастрового квартала, в границах которого расположены здание, сооружение, объект незавершенного строительства	96:01:0002959
5.	Адрес здания, сооружения, объекта незавершенного строительства	-
5.1.	Сведения о местоположении здания, сооружения, объекта незавершенного строительства (при отсутствии адреса) в структурированном в соответствии с федеральной информационной адресной системой виде	-
5.2.	Дополнительные сведения о местоположении	Российская Федерация, Запорожская область, городской округ Мелитополь, город Мелитополь, улица Екатерины Великой, 21/2, (Здание литера С-1)
6.	Иные сведения	-



**3. Пояснения к сведениям об объекте недвижимости с кадастровым номером 96:01:0002959:278 :**

1.

-

## Описание местоположения зданий, сооружений, объектов незавершенного строительства на земельном участке

**1. Сведения о характерных точках контура объекта недвижимости с кадастровым номером : 96:01:0002959:28 :**

Система координат СК-63, Зона 5

Зона № 5

Обозначение характерных точек контура	Содержатся в Едином государственном реестре недвижимости			Определены в ходе выполнения комплексных кадастровых работ			Метод определения координат	Формулы, примененные для расчета средней квадратической погрешности определения координат характерных точек (Mt), м, с подставленными в такие формулы значениями и итоговые (вычисленные) значения Mt, м
	Координаты, м		Радиус, м	Координаты, м		Радиус, м		
	X	Y	R	X	Y	R		
1	2	3	4	5	6	7	8	9
								-
н23960	-	-	-	5180435.22	5291897.97	-	Метод спутниковых геодезических измерений (определений)	$Mt = \sqrt{\Delta \Sigma} \int \pm 1/4 \ 1/2 \ 3/4 \ 123 \ n$
н23970	-	-	-	5180432.35	5291890.61	-	Метод спутниковых геодезических измерений (определений)	$Mt = \sqrt{\Delta \Sigma} \int \pm 1/4 \ 1/2 \ 3/4 \ 123 \ n$
н23980	-	-	-	5180435.94	5291889.21	-	Метод спутниковых геодезических измерений (определений)	$Mt = \sqrt{\Delta \Sigma} \int \pm 1/4 \ 1/2 \ 3/4 \ 123 \ n$
н23990	-	-	-	5180435.07	5291886.99	-	Метод спутниковых геодезических измерений (определений)	$Mt = \sqrt{\Delta \Sigma} \int \pm 1/4 \ 1/2 \ 3/4 \ 123 \ n$
н24000	-	-	-	5180437.91	5291885.88	-	Метод спутниковых геодезических измерений (определений)	$Mt = \sqrt{\Delta \Sigma} \int \pm 1/4 \ 1/2 \ 3/4 \ 123 \ n$
н24010	-	-	-	5180438.78	5291888.10	-	Метод спутниковых геодезических измерений (определений)	$Mt = \sqrt{\Delta \Sigma} \int \pm 1/4 \ 1/2 \ 3/4 \ 123 \ n$
н24020	-	-	-	5180440.38	5291892.21	-	Метод спутниковых геодезических измерений (определений)	$Mt = \sqrt{\Delta \Sigma} \int \pm 1/4 \ 1/2 \ 3/4 \ 123 \ n$
н24030	-	-	-	5180441.78	5291891.67	-	Метод спутниковых геодезических измерений (определений)	$Mt = \sqrt{\Delta \Sigma} \int \pm 1/4 \ 1/2 \ 3/4 \ 123 \ n$
н24040	-	-	-	5180442.86	5291894.44	-	Метод спутниковых геодезических измерений (определений)	$Mt = \sqrt{\Delta \Sigma} \int \pm 1/4 \ 1/2 \ 3/4 \ 123 \ n$

**1. Сведения о характерных точках контура объекта недвижимости с кадастровым номером : 96:01:0002959:28 :**

Система координат СК-63, Зона 5

Зона № 5

Обозначение характерных точек контура	Содержатся в Едином государственном реестре недвижимости			Определены в ходе выполнения комплексных кадастровых работ			Метод определения координат	Формулы, примененные для расчета средней квадратической погрешности определения координат характерных точек (Mt), м, с подставленными в такие формулы значениями и итоговые (вычисленные) значения Mt, м
	Координаты, м		Радиус, м	Координаты, м		Радиус, м		
	X	Y	R	X	Y	R		
1	2	3	4	5	6	7	8	9
н24050	-	-	-	5180441.39	5291895.01	-	Метод спутниковых геодезических измерений (определений)	$Mt = \sqrt{\Delta \Sigma \int \pm 1/4 1/2 3/4}^{123 n}$
н24060	-	-	-	5180441.58	5291895.49	-	Метод спутниковых геодезических измерений (определений)	$Mt = \sqrt{\Delta \Sigma \int \pm 1/4 1/2 3/4}^{123 n}$
н23960	-	-	-	5180435.22	5291897.97	-	Метод спутниковых геодезических измерений (определений)	$Mt = \sqrt{\Delta \Sigma \int \pm 1/4 1/2 3/4}^{123 n}$

**2. Сведения о характеристиках объекта недвижимости с кадастровым номером : 96:01:0002959:28 :**

№ п/п	Наименование характеристики	Значение характеристики
1	2	3
1.	Вид объекта недвижимости	здание
2.	Ранее присвоенный государственный учетный номер (инвентарный) здания, сооружения, объекта незавершенного строительства	-
3.	Кадастровый номер земельного участка (земельных участков), в границах которого (которых) расположены здание, сооружение, объект незавершенного строительства	96:01:0002973:28
4.	Уникальный учетный номер кадастрового квартала, в границах которого расположены здание, сооружение, объект незавершенного строительства	96:01:0002959
5.	Адрес здания, сооружения, объекта незавершенного строительства	-
5.1.	Сведения о местоположении здания, сооружения, объекта незавершенного строительства (при отсутствии адреса) в структурированном в соответствии с федеральной информационной адресной системой виде	-
5.2.	Дополнительные сведения о местоположении	-
6.	Иные сведения	-

**3. Пояснения к сведениям об объекте недвижимости с кадастровым номером 96:01:0002959:28 :**

1.	-
----	---

## Описание местоположения зданий, сооружений, объектов незавершенного строительства на земельном участке

**1. Сведения о характерных точках контура объекта недвижимости с кадастровым номером : 96:01:0002959:283 :**

Система координат СК-63, Зона 5

Зона № 5

Обозначение характерных точек контура	Содержатся в Едином государственном реестре недвижимости			Определены в ходе выполнения комплексных кадастровых работ			Метод определения координат	Формулы, примененные для расчета средней квадратической погрешности определения координат характерных точек (Mt), м, с подставленными в такие формулы значениями и итоговые (вычисленные) значения Mt, м
	Координаты, м		Радиус, м	Координаты, м		Радиус, м		
	X	Y	R	X	Y	R		
1	2	3	4	5	6	7	8	9
								-
н24070	-	-	-	5180657.43	5291361.30	-	Метод спутниковых геодезических измерений (определений)	$Mt = \sqrt{\Delta \Sigma \int \pm 1/4 \ 1/2 \ 3/4 \ 123 \ n}$
н24080	-	-	-	5180652.39	5291361.42	-	Метод спутниковых геодезических измерений (определений)	$Mt = \sqrt{\Delta \Sigma \int \pm 1/4 \ 1/2 \ 3/4 \ 123 \ n}$
н24090	-	-	-	5180652.32	5291358.98	-	Метод спутниковых геодезических измерений (определений)	$Mt = \sqrt{\Delta \Sigma \int \pm 1/4 \ 1/2 \ 3/4 \ 123 \ n}$
н24100	-	-	-	5180638.94	5291359.66	-	Метод спутниковых геодезических измерений (определений)	$Mt = \sqrt{\Delta \Sigma \int \pm 1/4 \ 1/2 \ 3/4 \ 123 \ n}$
н24110	-	-	-	5180638.24	5291345.79	-	Метод спутниковых геодезических измерений (определений)	$Mt = \sqrt{\Delta \Sigma \int \pm 1/4 \ 1/2 \ 3/4 \ 123 \ n}$
н24120	-	-	-	5180656.67	5291344.86	-	Метод спутниковых геодезических измерений (определений)	$Mt = \sqrt{\Delta \Sigma \int \pm 1/4 \ 1/2 \ 3/4 \ 123 \ n}$
н24070	-	-	-	5180657.43	5291361.30	-	Метод спутниковых геодезических измерений (определений)	$Mt = \sqrt{\Delta \Sigma \int \pm 1/4 \ 1/2 \ 3/4 \ 123 \ n}$

**2. Сведения о характеристиках объекта недвижимости с кадастровым номером : 96:01:0002959:283 :**

№ п/п	Наименование характеристики	Значение характеристики
1	2	3
1.	Вид объекта недвижимости	здание

**2. Сведения о характеристиках объекта недвижимости с кадастровым номером : 96:01:0002959:283 :**

<b>№ п/п</b>	<b>Наименование характеристики</b>	<b>Значение характеристики</b>
<b>1</b>	<b>2</b>	<b>3</b>
2.	Ранее присвоенный государственный учетный номер (инвентарный) здания, сооружения, объекта незавершенного строительства	-
3.	Кадастровый номер земельного участка (земельных участков), в границах которого (которых) расположены здание, сооружение, объект незавершенного строительства	96:01:0002959:243
4.	Уникальный учетный номер кадастрового квартала, в границах которого расположены здание, сооружение, объект незавершенного строительства	96:01:0002959
5.	Адрес здания, сооружения, объекта незавершенного строительства	-
5.1.	Сведения о местоположении здания, сооружения, объекта незавершенного строительства (при отсутствии адреса) в структурированном в соответствии с федеральной информационной адресной системой виде	-
5.2.	Дополнительные сведения о местоположении	Российская Федерация, область Запорожская, Мелитопольский городской округ, город Мелитополь, улица Александра Невского, дом 41 (B2)
6.	Иные сведения	-

**3. Пояснения к сведениям об объекте недвижимости с кадастровым номером 96:01:0002959:283 :**

1.	-
----	---

**Описание местоположения зданий, сооружений,  
объектов незавершенного строительства на земельном участке**

**1. Сведения о характерных точках контура объекта недвижимости  
с кадастровым номером : 96:01:0002959:284 :**

Система координат СК-63, Зона 5

Зона № 5

Обозначение характерных точек контура	Содержатся в Едином государственном реестре недвижимости			Определены в ходе выполнения комплексных кадастровых работ			Метод опреде ления коор динат	Формулы, примененные для расчета средней квадратической погрешности определения координат характерных точек (Mt), м, с подставленными в такие формулы значениями и итоговые (вычисленные) значения Mt, м
	Координаты, м		Ради ус, м	Координаты, м		Ради ус, м		
	X	Y	R	X	Y	R		
1	2	3	4	5	6	7	8	9
								-
н24130	-	-	-	5180603.90	5291357.76	-	Метод спутниковых геодезических измерений (определений)	$Mt = \sqrt{\Delta \Sigma \int \pm 1/4 1/2 3/4}^{123 n}$
н24140	-	-	-	5180604.24	5291362.78	-	Метод спутниковых геодезических измерений (определений)	$Mt = \sqrt{\Delta \Sigma \int \pm 1/4 1/2 3/4}^{123 n}$
н24150	-	-	-	5180591.40	5291363.66	-	Метод спутниковых геодезических измерений (определений)	$Mt = \sqrt{\Delta \Sigma \int \pm 1/4 1/2 3/4}^{123 n}$
н12770	-	-	-	5180590.18	5291345.67	-	Метод спутниковых геодезических измерений (определений)	$Mt = \sqrt{\Delta \Sigma \int \pm 1/4 1/2 3/4}^{123 n}$
н24160	-	-	-	5180603.02	5291344.80	-	Метод спутниковых геодезических измерений (определений)	$Mt = \sqrt{\Delta \Sigma \int \pm 1/4 1/2 3/4}^{123 n}$
н12780	-	-	-	5180626.21	5291343.23	-	Метод спутниковых геодезических измерений (определений)	$Mt = \sqrt{\Delta \Sigma \int \pm 1/4 1/2 3/4}^{123 n}$
н24170	-	-	-	5180627.19	5291357.74	-	Метод спутниковых геодезических измерений (определений)	$Mt = \sqrt{\Delta \Sigma \int \pm 1/4 1/2 3/4}^{123 n}$
н24180	-	-	-	5180619.09	5291358.29	-	Метод спутниковых геодезических измерений (определений)	$Mt = \sqrt{\Delta \Sigma \int \pm 1/4 1/2 3/4}^{123 n}$
н24190	-	-	-	5180618.99	5291356.74	-	Метод спутниковых геодезических измерений (определений)	$Mt = \sqrt{\Delta \Sigma \int \pm 1/4 1/2 3/4}^{123 n}$

1. Сведения о характерных точках контура объекта недвижимости с кадастровым номером : 96:01:0002959:284 :								
Система координат СК-63, Зона 5							Зона № 5	
Обозначение характерных точек контура	Содержатся в Едином государственном реестре недвижимости			Определены в ходе выполнения комплексных кадастровых работ			Метод определения координат	Формулы, примененные для расчета средней квадратической погрешности определения координат характерных точек (Mt), м, с подставленными в такие формулы значениями и итоговые (вычисленные) значения Mt, м
	Координаты, м		Радиус, м	Координаты, м		Радиус, м		
	X	Y	R	X	Y	R		
1	2	3	4	5	6	7	8	9
n24130	-	-	-	5180603.90	5291357.76	-	Метод спутниковых геодезических измерений (определений)	$Mt = \sqrt{\Delta \Sigma \int \pm 1/4 1/2 3/4 123 n}$
2. Сведения о характеристиках объекта недвижимости с кадастровым номером : 96:01:0002959:284 :								
№ п/п	Наименование характеристики						Значение характеристики	
1	2						3	
1.	Вид объекта недвижимости						здание	
2.	Ранее присвоенный государственный учетный номер (инвентарный) здания, сооружения, объекта незавершенного строительства						-	
3.	Кадастровый номер земельного участка (земельных участков), в границах которого (которых) расположены здание, сооружение, объект незавершенного строительства						96:01:0002959:487	
4.	Уникальный учетный номер кадастрового квартала, в границах которого расположены здание, сооружение, объект незавершенного строительства						96:01:0002959	
5.	Адрес здания, сооружения, объекта незавершенного строительства						-	
5.1.	Сведения о местоположении здания, сооружения, объекта незавершенного строительства (при отсутствии адреса) в структурированном в соответствии с федеральной информационной адресной системой виде						-	
5.2.	Дополнительные сведения о местоположении						Российская Федерация, область Запорожская, Мелитопольский городской округ, город Мелитополь, улица Александра Невского, дом 43	
6.	Иные сведения						-	
3. Пояснения к сведениям об объекте недвижимости с кадастровым номером 96:01:0002959:284 :								
1.	-							

## Описание местоположения зданий, сооружений, объектов незавершенного строительства на земельном участке

**1. Сведения о характерных точках контура объекта недвижимости с кадастровым номером : 96:01:0002959:286 :**

Система координат СК-63, Зона 5

Зона № 5

Обозначение характерных точек контура	Содержатся в Едином государственном реестре недвижимости			Определены в ходе выполнения комплексных кадастровых работ			Метод определения координат	Формулы, примененные для расчета средней квадратической погрешности определения координат характерных точек (Mt), м, с подставленными в такие формулы значениями и итоговые (вычисленные) значения Mt, м
	Координаты, м		Радиус, м	Координаты, м		Радиус, м		
	X	Y	R	X	Y	R		
1	2	3	4	5	6	7	8	9
								-
н24200	-	-	-	5180945.37	5291792.19	-	Метод спутниковых геодезических измерений (определений)	$Mt = \sqrt{\Delta \Sigma} \int \pm 1/4 \ 1/2 \ 3/4 \ 123 \ n$
н24210	-	-	-	5180941.41	5291756.87	-	Метод спутниковых геодезических измерений (определений)	$Mt = \sqrt{\Delta \Sigma} \int \pm 1/4 \ 1/2 \ 3/4 \ 123 \ n$
н24220	-	-	-	5180952.20	5291755.61	-	Метод спутниковых геодезических измерений (определений)	$Mt = \sqrt{\Delta \Sigma} \int \pm 1/4 \ 1/2 \ 3/4 \ 123 \ n$
н24230	-	-	-	5180955.06	5291781.04	-	Метод спутниковых геодезических измерений (определений)	$Mt = \sqrt{\Delta \Sigma} \int \pm 1/4 \ 1/2 \ 3/4 \ 123 \ n$
н24240	-	-	-	5180956.07	5291790.18	-	Метод спутниковых геодезических измерений (определений)	$Mt = \sqrt{\Delta \Sigma} \int \pm 1/4 \ 1/2 \ 3/4 \ 123 \ n$
н24250	-	-	-	5180956.15	5291790.98	-	Метод спутниковых геодезических измерений (определений)	$Mt = \sqrt{\Delta \Sigma} \int \pm 1/4 \ 1/2 \ 3/4 \ 123 \ n$
н24260	-	-	-	5180951.13	5291791.54	-	Метод спутниковых геодезических измерений (определений)	$Mt = \sqrt{\Delta \Sigma} \int \pm 1/4 \ 1/2 \ 3/4 \ 123 \ n$
н24270	-	-	-	5180946.36	5291792.07	-	Метод спутниковых геодезических измерений (определений)	$Mt = \sqrt{\Delta \Sigma} \int \pm 1/4 \ 1/2 \ 3/4 \ 123 \ n$
н24200	-	-	-	5180945.37	5291792.19	-	Метод спутниковых геодезических измерений (определений)	$Mt = \sqrt{\Delta \Sigma} \int \pm 1/4 \ 1/2 \ 3/4 \ 123 \ n$



**2. Сведения о характеристиках объекта недвижимости с кадастровым номером : 96:01:0002959:286 :**

<b>№ п/п</b>	<b>Наименование характеристики</b>	<b>Значение характеристики</b>
<b>1</b>	<b>2</b>	<b>3</b>
1.	Вид объекта недвижимости	здание
2.	Ранее присвоенный государственный учетный номер (инвентарный) здания, сооружения, объекта незавершенного строительства	-
3.	Кадастровый номер земельного участка (земельных участков), в границах которого (которых) расположены здание, сооружение, объект незавершенного строительства	96:01:0002959:233
4.	Уникальный учетный номер кадастрового квартала, в границах которого расположены здание, сооружение, объект незавершенного строительства	96:01:0002959
5.	Адрес здания, сооружения, объекта незавершенного строительства	-
5.1.	Сведения о местоположении здания, сооружения, объекта незавершенного строительства (при отсутствии адреса) в структурированном в соответствии с федеральной информационной адресной системой виде	-
5.2.	Дополнительные сведения о местоположении	-
6.	Иные сведения	-

**3. Пояснения к сведениям об объекте недвижимости с кадастровым номером 96:01:0002959:286 :**

1.	-
----	---

## Описание местоположения зданий, сооружений, объектов незавершенного строительства на земельном участке

**1. Сведения о характерных точках контура объекта недвижимости с кадастровым номером : 96:01:0002959:29 :**

Система координат СК-63, Зона 5

Зона № 5

Обозначение характерных точек контура	Содержатся в Едином государственном реестре недвижимости			Определены в ходе выполнения комплексных кадастровых работ			Метод опреде ления коор динат	Формулы, примененные для расчета средней квадратической погрешности определения координат характерных точек (Mt), м, с подставленными в такие формулы значениями и итоговые (вычисленные) значения Mt, м
	Координаты, м		Ради ус, м	Координаты, м		Ради ус, м		
	X	Y	R	X	Y	R		
1	2	3	4	5	6	7	8	9
								-
н24280	-	-	-	5180454.41	5291913.39	-	Метод спутниковых геодезических измерений (определений)	$Mt = \sqrt{\Delta \Sigma \int \pm 1/4 1/2 3/4}^{123 n}$
н24290	-	-	-	5180452.31	5291914.17	-	Метод спутниковых геодезических измерений (определений)	$Mt = \sqrt{\Delta \Sigma \int \pm 1/4 1/2 3/4}^{123 n}$
н24300	-	-	-	5180449.24	5291905.82	-	Метод спутниковых геодезических измерений (определений)	$Mt = \sqrt{\Delta \Sigma \int \pm 1/4 1/2 3/4}^{123 n}$
н24310	-	-	-	5180452.23	5291904.73	-	Метод спутниковых геодезических измерений (определений)	$Mt = \sqrt{\Delta \Sigma \int \pm 1/4 1/2 3/4}^{123 n}$
н24320	-	-	-	5180455.33	5291903.60	-	Метод спутниковых геодезических измерений (определений)	$Mt = \sqrt{\Delta \Sigma \int \pm 1/4 1/2 3/4}^{123 n}$
н24330	-	-	-	5180454.34	5291900.96	-	Метод спутниковых геодезических измерений (определений)	$Mt = \sqrt{\Delta \Sigma \int \pm 1/4 1/2 3/4}^{123 n}$
н24340	-	-	-	5180459.25	5291899.14	-	Метод спутниковых геодезических измерений (определений)	$Mt = \sqrt{\Delta \Sigma \int \pm 1/4 1/2 3/4}^{123 n}$
н24350	-	-	-	5180460.24	5291901.77	-	Метод спутниковых геодезических измерений (определений)	$Mt = \sqrt{\Delta \Sigma \int \pm 1/4 1/2 3/4}^{123 n}$
н24360	-	-	-	5180467.14	5291899.23	-	Метод спутниковых геодезических измерений (определений)	$Mt = \sqrt{\Delta \Sigma \int \pm 1/4 1/2 3/4}^{123 n}$

**1. Сведения о характерных точках контура объекта недвижимости с кадастровым номером : 96:01:0002959:29 :**

Система координат СК-63, Зона 5

Зона № 5

Обозначение характерных точек контура	Содержатся в Едином государственном реестре недвижимости			Определены в ходе выполнения комплексных кадастровых работ			Метод определения координат	Формулы, примененные для расчета средней квадратической погрешности определения координат характерных точек (Mt), м, с подставленными в такие формулы значениями и итоговые (вычисленные) значения Mt, м
	Координаты, м		Радиус, м	Координаты, м		Радиус, м		
	X	Y	R	X	Y	R		
1	2	3	4	5	6	7	8	9
н24370	-	-	-	5180464.86	5291893.01	-	Метод спутниковых геодезических измерений (определений)	$Mt = \sqrt{\Delta \Sigma \int \pm 1/4 1/2 3/4}^{123 n}$
н24380	-	-	-	5180473.31	5291889.90	-	Метод спутниковых геодезических измерений (определений)	$Mt = \sqrt{\Delta \Sigma \int \pm 1/4 1/2 3/4}^{123 n}$
н24390	-	-	-	5180478.91	5291904.28	-	Метод спутниковых геодезических измерений (определений)	$Mt = \sqrt{\Delta \Sigma \int \pm 1/4 1/2 3/4}^{123 n}$
н24280	-	-	-	5180454.41	5291913.39	-	Метод спутниковых геодезических измерений (определений)	$Mt = \sqrt{\Delta \Sigma \int \pm 1/4 1/2 3/4}^{123 n}$

**2. Сведения о характеристиках объекта недвижимости с кадастровым номером : 96:01:0002959:29 :**

№ п/п	Наименование характеристики	Значение характеристики
1	2	3
1.	Вид объекта недвижимости	здание
2.	Ранее присвоенный государственный учетный номер (инвентарный) здания, сооружения, объекта незавершенного строительства	-
3.	Кадастровый номер земельного участка (земельных участков), в границах которого (которых) расположены здание, сооружение, объект незавершенного строительства	96:01:0002973:28
4.	Уникальный учетный номер кадастрового квартала, в границах которого расположены здание, сооружение, объект незавершенного строительства	96:01:0002959
5.	Адрес здания, сооружения, объекта незавершенного строительства	-
5.1.	Сведения о местоположении здания, сооружения, объекта незавершенного строительства (при отсутствии адреса) в структурированном в соответствии с федеральной информационной адресной системой виде	-
5.2.	Дополнительные сведения о местоположении	-
6.	Иные сведения	-

**3. Пояснения к сведениям об объекте недвижимости с кадастровым номером 96:01:0002959:29 :**

1.

-

## Описание местоположения зданий, сооружений, объектов незавершенного строительства на земельном участке

**1. Сведения о характерных точках контура объекта недвижимости с кадастровым номером : 96:01:0002959:291 :**

Система координат СК-63, Зона 5

Зона № 5

Обозначение характерных точек контура	Содержатся в Едином государственном реестре недвижимости			Определены в ходе выполнения комплексных кадастровых работ			Метод опреде ления коор динат	Формулы, примененные для расчета средней квадратической погрешности определения координат характерных точек (Mt), м, с подставленными в такие формулы значениями и итоговые (вычисленные) значения Mt, м
	Координаты, м		Ради ус, м	Координаты, м		Ради ус, м		
	X	Y	R	X	Y	R		
1	2	3	4	5	6	7	8	9
								-
н24400	-	-	-	5180309.09	5291450.92	-	Метод спутниковых геодезических измерений (определений)	$Mt = \sqrt{\Delta \Sigma \int \pm 1/4 1/2 3/4}^{123 n}$
н24410	-	-	-	5180296.10	5291454.23	-	Метод спутниковых геодезических измерений (определений)	$Mt = \sqrt{\Delta \Sigma \int \pm 1/4 1/2 3/4}^{123 n}$
н24420	-	-	-	5180294.28	5291447.07	-	Метод спутниковых геодезических измерений (определений)	$Mt = \sqrt{\Delta \Sigma \int \pm 1/4 1/2 3/4}^{123 n}$
н24430	-	-	-	5180293.09	5291442.42	-	Метод спутниковых геодезических измерений (определений)	$Mt = \sqrt{\Delta \Sigma \int \pm 1/4 1/2 3/4}^{123 n}$
н24440	-	-	-	5180288.71	5291425.66	-	Метод спутниковых геодезических измерений (определений)	$Mt = \sqrt{\Delta \Sigma \int \pm 1/4 1/2 3/4}^{123 n}$
н24450	-	-	-	5180287.97	5291419.50	-	Метод спутниковых геодезических измерений (определений)	$Mt = \sqrt{\Delta \Sigma \int \pm 1/4 1/2 3/4}^{123 n}$
н24460	-	-	-	5180287.86	5291405.91	-	Метод спутниковых геодезических измерений (определений)	$Mt = \sqrt{\Delta \Sigma \int \pm 1/4 1/2 3/4}^{123 n}$
н24470	-	-	-	5180296.92	5291405.85	-	Метод спутниковых геодезических измерений (определений)	$Mt = \sqrt{\Delta \Sigma \int \pm 1/4 1/2 3/4}^{123 n}$
н24480	-	-	-	5180297.00	5291418.97	-	Метод спутниковых геодезических измерений (определений)	$Mt = \sqrt{\Delta \Sigma \int \pm 1/4 1/2 3/4}^{123 n}$

**1. Сведения о характерных точках контура объекта недвижимости с кадастровым номером : 96:01:0002959:291 :**

Система координат СК-63, Зона 5

Зона № 5

Обозначение характерных точек контура	Содержатся в Едином государственном реестре недвижимости			Определены в ходе выполнения комплексных кадастровых работ			Метод определения координат	Формулы, примененные для расчета средней квадратической погрешности определения координат характерных точек (Mt), м, с подставленными в такие формулы значениями и итоговые (вычисленные) значения Mt, м
	Координаты, м		Радиус, м	Координаты, м		Радиус, м		
	X	Y	R	X	Y	R		
1	2	3	4	5	6	7	8	9
н24490	-	-	-	5180297.60	5291423.96	-	Метод спутниковых геодезических измерений (определений)	$Mt = \sqrt{\Delta \Sigma \int \pm 1/4 1/2 3/4}^{123 n}$
н24500	-	-	-	5180299.36	5291430.86	-	Метод спутниковых геодезических измерений (определений)	$Mt = \sqrt{\Delta \Sigma \int \pm 1/4 1/2 3/4}^{123 n}$
н24510	-	-	-	5180303.69	5291429.72	-	Метод спутниковых геодезических измерений (определений)	$Mt = \sqrt{\Delta \Sigma \int \pm 1/4 1/2 3/4}^{123 n}$
н24520	-	-	-	5180304.88	5291434.20	-	Метод спутниковых геодезических измерений (определений)	$Mt = \sqrt{\Delta \Sigma \int \pm 1/4 1/2 3/4}^{123 n}$
н24530	-	-	-	5180300.50	5291435.36	-	Метод спутниковых геодезических измерений (определений)	$Mt = \sqrt{\Delta \Sigma \int \pm 1/4 1/2 3/4}^{123 n}$
н24540	-	-	-	5180301.74	5291440.21	-	Метод спутниковых геодезических измерений (определений)	$Mt = \sqrt{\Delta \Sigma \int \pm 1/4 1/2 3/4}^{123 n}$
н24550	-	-	-	5180302.93	5291444.87	-	Метод спутниковых геодезических измерений (определений)	$Mt = \sqrt{\Delta \Sigma \int \pm 1/4 1/2 3/4}^{123 n}$
н24560	-	-	-	5180307.27	5291443.77	-	Метод спутниковых геодезических измерений (определений)	$Mt = \sqrt{\Delta \Sigma \int \pm 1/4 1/2 3/4}^{123 n}$
н24400	-	-	-	5180309.09	5291450.92	-	Метод спутниковых геодезических измерений (определений)	$Mt = \sqrt{\Delta \Sigma \int \pm 1/4 1/2 3/4}^{123 n}$

**2. Сведения о характеристиках объекта недвижимости с кадастровым номером : 96:01:0002959:291 :**

<b>№ п/п</b>	<b>Наименование характеристики</b>	<b>Значение характеристики</b>
<b>1</b>	<b>2</b>	<b>3</b>
1.	Вид объекта недвижимости	здание
2.	Ранее присвоенный государственный учетный номер (инвентарный) здания, сооружения, объекта незавершенного строительства	-
3.	Кадастровый номер земельного участка (земельных участков), в границах которого (которых) расположены здание, сооружение, объект незавершенного строительства	96:01:0002959:530, 96:01:0002959:562
4.	Уникальный учетный номер кадастрового квартала, в границах которого расположены здание, сооружение, объект незавершенного строительства	96:01:0002959
5.	Адрес здания, сооружения, объекта незавершенного строительства	-
5.1.	Сведения о местоположении здания, сооружения, объекта незавершенного строительства (при отсутствии адреса) в структурированном в соответствии с федеральной информационной адресной системой виде	-
5.2.	Дополнительные сведения о местоположении	-
6.	Иные сведения	-

**3. Пояснения к сведениям об объекте недвижимости с кадастровым номером 96:01:0002959:291 :**

1.	-

## Описание местоположения зданий, сооружений, объектов незавершенного строительства на земельном участке

**1. Сведения о характерных точках контура объекта недвижимости с кадастровым номером : 96:01:0002959:292 :**

Система координат СК-63, Зона 5

Зона № 5

Обозначение характерных точек контура	Содержатся в Едином государственном реестре недвижимости			Определены в ходе выполнения комплексных кадастровых работ			Метод определения координат	Формулы, примененные для расчета средней квадратической погрешности определения координат характерных точек (Mt), м, с подставленными в такие формулы значениями и итоговые (вычисленные) значения Mt, м
	Координаты, м		Радиус, м	Координаты, м		Радиус, м		
	X	Y	R	X	Y	R		
1	2	3	4	5	6	7	8	9
								-
н24570	-	-	-	5180326.50	5291397.64	-	Метод спутниковых геодезических измерений (определений)	$Mt = \sqrt{\Delta \Sigma} \int \pm 1/4 \ 1/2 \ 3/4 \ 123 \ n$
н24580	-	-	-	5180325.18	5291407.60	-	Метод спутниковых геодезических измерений (определений)	$Mt = \sqrt{\Delta \Sigma} \int \pm 1/4 \ 1/2 \ 3/4 \ 123 \ n$
н24590	-	-	-	5180321.05	5291407.05	-	Метод спутниковых геодезических измерений (определений)	$Mt = \sqrt{\Delta \Sigma} \int \pm 1/4 \ 1/2 \ 3/4 \ 123 \ n$
н24600	-	-	-	5180321.76	5291401.70	-	Метод спутниковых геодезических измерений (определений)	$Mt = \sqrt{\Delta \Sigma} \int \pm 1/4 \ 1/2 \ 3/4 \ 123 \ n$
н24610	-	-	-	5180310.55	5291400.20	-	Метод спутниковых геодезических измерений (определений)	$Mt = \sqrt{\Delta \Sigma} \int \pm 1/4 \ 1/2 \ 3/4 \ 123 \ n$
н24620	-	-	-	5180310.88	5291397.28	-	Метод спутниковых геодезических измерений (определений)	$Mt = \sqrt{\Delta \Sigma} \int \pm 1/4 \ 1/2 \ 3/4 \ 123 \ n$
н6370	-	-	-	5180302.49	5291395.91	-	Метод спутниковых геодезических измерений (определений)	$Mt = \sqrt{\Delta \Sigma} \int \pm 1/4 \ 1/2 \ 3/4 \ 123 \ n$
н24630	-	-	-	5180305.05	5291380.22	-	Метод спутниковых геодезических измерений (определений)	$Mt = \sqrt{\Delta \Sigma} \int \pm 1/4 \ 1/2 \ 3/4 \ 123 \ n$
н6350	-	-	-	5180316.90	5291382.16	-	Метод спутниковых геодезических измерений (определений)	$Mt = \sqrt{\Delta \Sigma} \int \pm 1/4 \ 1/2 \ 3/4 \ 123 \ n$



**1. Сведения о характерных точках контура объекта недвижимости с кадастровым номером : 96:01:0002959:292 :**

Система координат СК-63, Зона 5

Зона № 5

Обозначение характерных точек контура	Содержатся в Едином государственном реестре недвижимости			Определены в ходе выполнения комплексных кадастровых работ			Метод определения координат	Формулы, примененные для расчета средней квадратической погрешности определения координат характерных точек (Mt), м, с подставленными в такие формулы значениями и итоговые (вычисленные) значения Mt, м
	Координаты, м		Радиус, м	Координаты, м		Радиус, м		
	X	Y	R	X	Y	R		
1	2	3	4	5	6	7	8	9
н24640	-	-	-	5180315.49	5291390.76	-	Метод спутниковых геодезических измерений (определений)	$Mt = \sqrt{\Delta \Sigma \int \pm 1/4 1/2 3/4}^{123 n}$
н24650	-	-	-	5180326.10	5291392.18	-	Метод спутниковых геодезических измерений (определений)	$Mt = \sqrt{\Delta \Sigma \int \pm 1/4 1/2 3/4}^{123 n}$
н24660	-	-	-	5180325.61	5291395.84	-	Метод спутниковых геодезических измерений (определений)	$Mt = \sqrt{\Delta \Sigma \int \pm 1/4 1/2 3/4}^{123 n}$
н24670	-	-	-	5180322.60	5291395.43	-	Метод спутниковых геодезических измерений (определений)	$Mt = \sqrt{\Delta \Sigma \int \pm 1/4 1/2 3/4}^{123 n}$
н24680	-	-	-	5180322.38	5291397.09	-	Метод спутниковых геодезических измерений (определений)	$Mt = \sqrt{\Delta \Sigma \int \pm 1/4 1/2 3/4}^{123 n}$
н24570	-	-	-	5180326.50	5291397.64	-	Метод спутниковых геодезических измерений (определений)	$Mt = \sqrt{\Delta \Sigma \int \pm 1/4 1/2 3/4}^{123 n}$

**2. Сведения о характеристиках объекта недвижимости с кадастровым номером : 96:01:0002959:292 :**

№ п/п	Наименование характеристики	Значение характеристики
1	2	3
1.	Вид объекта недвижимости	здание
2.	Ранее присвоенный государственный учетный номер (инвентарный) здания, сооружения, объекта незавершенного строительства	-
3.	Кадастровый номер земельного участка (земельных участков), в границах которого (которых) расположены здание, сооружение, объект незавершенного строительства	96:01:0002959:18, 96:01:0002959:562
4.	Уникальный учетный номер кадастрового квартала, в границах которого расположены здание, сооружение, объект незавершенного строительства	96:01:0002959

**2. Сведения о характеристиках объекта недвижимости с кадастровым номером : 96:01:0002959:292 :**

<b>№ п/п</b>	<b>Наименование характеристики</b>	<b>Значение характеристики</b>
<b>1</b>	<b>2</b>	<b>3</b>
5.	Адрес здания, сооружения, объекта незавершенного строительства	-
5.1.	Сведения о местоположении здания, сооружения, объекта незавершенного строительства (при отсутствии адреса) в структурированном в соответствии с федеральной информационной адресной системой виде	-
5.2.	Дополнительные сведения о местоположении	-
6.	Иные сведения	-

**3. Пояснения к сведениям об объекте недвижимости с кадастровым номером 96:01:0002959:292 :**

1.	-
----	---

## Описание местоположения зданий, сооружений, объектов незавершенного строительства на земельном участке

**1. Сведения о характерных точках контура объекта недвижимости с кадастровым номером : 96:01:0002959:293 :**

Система координат СК-63, Зона 5

Зона № 5

Обозначение характерных точек контура	Содержатся в Едином государственном реестре недвижимости			Определены в ходе выполнения комплексных кадастровых работ			Метод определения координат	Формулы, примененные для расчета средней квадратической погрешности определения координат характерных точек (Mt), м, с подставленными в такие формулы значениями и итоговые (вычисленные) значения Mt, м
	Координаты, м		Радиус, м	Координаты, м		Радиус, м		
	X	Y	R	X	Y	R		
1	2	3	4	5	6	7	8	9
								-
н15740	-	-	-	5180345.89	5291359.56	-	Метод спутниковых геодезических измерений (определений)	$Mt = \sqrt{\Delta \Sigma \int \pm 1/4 1/2 3/4}^{123 n}$
н15680	-	-	-	5180368.03	5291358.38	-	Метод спутниковых геодезических измерений (определений)	$Mt = \sqrt{\Delta \Sigma \int \pm 1/4 1/2 3/4}^{123 n}$
н15670	-	-	-	5180368.56	5291369.27	-	Метод спутниковых геодезических измерений (определений)	$Mt = \sqrt{\Delta \Sigma \int \pm 1/4 1/2 3/4}^{123 n}$
н24690	-	-	-	5180364.86	5291369.31	-	Метод спутниковых геодезических измерений (определений)	$Mt = \sqrt{\Delta \Sigma \int \pm 1/4 1/2 3/4}^{123 n}$
н24700	-	-	-	5180346.41	5291370.28	-	Метод спутниковых геодезических измерений (определений)	$Mt = \sqrt{\Delta \Sigma \int \pm 1/4 1/2 3/4}^{123 n}$
н15740	-	-	-	5180345.89	5291359.56	-	Метод спутниковых геодезических измерений (определений)	$Mt = \sqrt{\Delta \Sigma \int \pm 1/4 1/2 3/4}^{123 n}$

**2. Сведения о характеристиках объекта недвижимости с кадастровым номером : 96:01:0002959:293 :**

№ п/п	Наименование характеристики	Значение характеристики
1	2	3
1.	Вид объекта недвижимости	здание
2.	Ранее присвоенный государственный учетный номер (инвентарный) здания, сооружения, объекта незавершенного строительства	-

**2. Сведения о характеристиках объекта недвижимости с кадастровым номером : 96:01:0002959:293 :**

<b>№ п/п</b>	<b>Наименование характеристики</b>	<b>Значение характеристики</b>
<b>1</b>	<b>2</b>	<b>3</b>
3.	Кадастровый номер земельного участка (земельных участков), в границах которого (которых) расположены здание, сооружение, объект незавершенного строительства	96:01:0002959:538
4.	Уникальный учетный номер кадастрового квартала, в границах которого расположены здание, сооружение, объект незавершенного строительства	96:01:0002959
5.	Адрес здания, сооружения, объекта незавершенного строительства	-
5.1.	Сведения о местоположении здания, сооружения, объекта незавершенного строительства (при отсутствии адреса) в структурированном в соответствии с федеральной информационной адресной системой виде	-
5.2.	Дополнительные сведения о местоположении	-
6.	Иные сведения	-

**3. Пояснения к сведениям об объекте недвижимости с кадастровым номером 96:01:0002959:293 :**

1.	-
----	---

## Описание местоположения зданий, сооружений, объектов незавершенного строительства на земельном участке

**1. Сведения о характерных точках контура объекта недвижимости с кадастровым номером : 96:01:0002959:295 :**

Система координат СК-63, Зона 5

Зона № 5

Обозначение характерных точек контура	Содержатся в Едином государственном реестре недвижимости			Определены в ходе выполнения комплексных кадастровых работ			Метод определения координат	Формулы, примененные для расчета средней квадратической погрешности определения координат характерных точек (Mt), м, с подставленными в такие формулы значениями и итоговые (вычисленные) значения Mt, м
	Координаты, м		Радиус, м	Координаты, м		Радиус, м		
	X	Y	R	X	Y	R		
1	2	3	4	5	6	7	8	9
								-
н790	-	-	-	5180393.37	5291369.19	-	Метод спутниковых геодезических измерений (определений)	$Mt = \sqrt{\Delta \Sigma \int \pm 1/4 \ 1/2 \ 3/4 \ 123 \ n}$
н800	-	-	-	5180393.36	5291376.68	-	Метод спутниковых геодезических измерений (определений)	$Mt = \sqrt{\Delta \Sigma \int \pm 1/4 \ 1/2 \ 3/4 \ 123 \ n}$
н24710	-	-	-	5180386.27	5291376.72	-	Метод спутниковых геодезических измерений (определений)	$Mt = \sqrt{\Delta \Sigma \int \pm 1/4 \ 1/2 \ 3/4 \ 123 \ n}$
н24720	-	-	-	5180386.22	5291371.04	-	Метод спутниковых геодезических измерений (определений)	$Mt = \sqrt{\Delta \Sigma \int \pm 1/4 \ 1/2 \ 3/4 \ 123 \ n}$
н24730	-	-	-	5180389.07	5291371.02	-	Метод спутниковых геодезических измерений (определений)	$Mt = \sqrt{\Delta \Sigma \int \pm 1/4 \ 1/2 \ 3/4 \ 123 \ n}$
н24740	-	-	-	5180389.09	5291369.21	-	Метод спутниковых геодезических измерений (определений)	$Mt = \sqrt{\Delta \Sigma \int \pm 1/4 \ 1/2 \ 3/4 \ 123 \ n}$
н790	-	-	-	5180393.37	5291369.19	-	Метод спутниковых геодезических измерений (определений)	$Mt = \sqrt{\Delta \Sigma \int \pm 1/4 \ 1/2 \ 3/4 \ 123 \ n}$

**2. Сведения о характеристиках объекта недвижимости с кадастровым номером : 96:01:0002959:295 :**

№ п/п	Наименование характеристики	Значение характеристики
1	2	3
1.	Вид объекта недвижимости	здание

**2. Сведения о характеристиках объекта недвижимости с кадастровым номером : 96:01:0002959:295 :**

<b>№ п/п</b>	<b>Наименование характеристики</b>	<b>Значение характеристики</b>
<b>1</b>	<b>2</b>	<b>3</b>
2.	Ранее присвоенный государственный учетный номер (инвентарный) здания, сооружения, объекта незавершенного строительства	-
3.	Кадастровый номер земельного участка (земельных участков), в границах которого (которых) расположены здание, сооружение, объект незавершенного строительства	96:01:0002959:106
4.	Уникальный учетный номер кадастрового квартала, в границах которого расположены здание, сооружение, объект незавершенного строительства	96:01:0002959
5.	Адрес здания, сооружения, объекта незавершенного строительства	-
5.1.	Сведения о местоположении здания, сооружения, объекта незавершенного строительства (при отсутствии адреса) в структурированном в соответствии с федеральной информационной адресной системой виде	-
5.2.	Дополнительные сведения о местоположении	Российская Федерация, Запорожская область , городской округ Мелитополь, город Мелитополь, улица Александра Невского, дом 59
6.	Иные сведения	-

**3. Пояснения к сведениям об объекте недвижимости с кадастровым номером 96:01:0002959:295 :**

1.	-
----	---

## Описание местоположения зданий, сооружений, объектов незавершенного строительства на земельном участке

**1. Сведения о характерных точках контура объекта недвижимости с кадастровым номером : 96:01:0002959:296 :**

Система координат СК-63, Зона 5

Зона № 5

Обозначение характерных точек контура	Содержатся в Едином государственном реестре недвижимости			Определены в ходе выполнения комплексных кадастровых работ			Метод определения координат	Формулы, примененные для расчета средней квадратической погрешности определения координат характерных точек (Mt), м, с подставленными в такие формулы значениями и итоговые (вычисленные) значения Mt, м
	Координаты, м		Радиус, м	Координаты, м		Радиус, м		
	X	Y	R	X	Y	R		
1	2	3	4	5	6	7	8	9
								-
н24750	-	-	-	5180372.86	5291386.50	-	Метод спутниковых геодезических измерений (определений)	$Mt = \sqrt{\Delta \Sigma \int \pm 1/4 \ 1/2 \ 3/4 \ 123 \ n}$
н24760	-	-	-	5180378.11	5291386.36	-	Метод спутниковых геодезических измерений (определений)	$Mt = \sqrt{\Delta \Sigma \int \pm 1/4 \ 1/2 \ 3/4 \ 123 \ n}$
н24770	-	-	-	5180378.35	5291395.46	-	Метод спутниковых геодезических измерений (определений)	$Mt = \sqrt{\Delta \Sigma \int \pm 1/4 \ 1/2 \ 3/4 \ 123 \ n}$
н24780	-	-	-	5180376.17	5291395.51	-	Метод спутниковых геодезических измерений (определений)	$Mt = \sqrt{\Delta \Sigma \int \pm 1/4 \ 1/2 \ 3/4 \ 123 \ n}$
н24790	-	-	-	5180376.59	5291411.86	-	Метод спутниковых геодезических измерений (определений)	$Mt = \sqrt{\Delta \Sigma \int \pm 1/4 \ 1/2 \ 3/4 \ 123 \ n}$
н24800	-	-	-	5180370.01	5291412.03	-	Метод спутниковых геодезических измерений (определений)	$Mt = \sqrt{\Delta \Sigma \int \pm 1/4 \ 1/2 \ 3/4 \ 123 \ n}$
н24810	-	-	-	5180369.51	5291392.55	-	Метод спутниковых геодезических измерений (определений)	$Mt = \sqrt{\Delta \Sigma \int \pm 1/4 \ 1/2 \ 3/4 \ 123 \ n}$
н24820	-	-	-	5180373.02	5291392.46	-	Метод спутниковых геодезических измерений (определений)	$Mt = \sqrt{\Delta \Sigma \int \pm 1/4 \ 1/2 \ 3/4 \ 123 \ n}$
н24750	-	-	-	5180372.86	5291386.50	-	Метод спутниковых геодезических измерений (определений)	$Mt = \sqrt{\Delta \Sigma \int \pm 1/4 \ 1/2 \ 3/4 \ 123 \ n}$

**2. Сведения о характеристиках объекта недвижимости с кадастровым номером : 96:01:0002959:296 :**

<b>№ п/п</b>	<b>Наименование характеристики</b>	<b>Значение характеристики</b>
<b>1</b>	<b>2</b>	<b>3</b>
1.	Вид объекта недвижимости	здание
2.	Ранее присвоенный государственный учетный номер (инвентарный) здания, сооружения, объекта незавершенного строительства	-
3.	Кадастровый номер земельного участка (земельных участков), в границах которого (которых) расположены здание, сооружение, объект незавершенного строительства	96:01:0002959:537
4.	Уникальный учетный номер кадастрового квартала, в границах которого расположены здание, сооружение, объект незавершенного строительства	96:01:0002959
5.	Адрес здания, сооружения, объекта незавершенного строительства	-
5.1.	Сведения о местоположении здания, сооружения, объекта незавершенного строительства (при отсутствии адреса) в структурированном в соответствии с федеральной информационной адресной системой виде	-
5.2.	Дополнительные сведения о местоположении	Российская Федерация, Запорожская область, Мелитопольский городской округ, город Мелитополь, улица Александра Невского, дом 61
6.	Иные сведения	-

**3. Пояснения к сведениям об объекте недвижимости с кадастровым номером 96:01:0002959:296 :**

1.	-
----	---



## Описание местоположения зданий, сооружений, объектов незавершенного строительства на земельном участке

**1. Сведения о характерных точках контура объекта недвижимости с кадастровым номером : 96:01:0002959:297 :**

Система координат СК-63, Зона 5

Зона № 5

Обозначение характерных точек контура	Содержатся в Едином государственном реестре недвижимости			Определены в ходе выполнения комплексных кадастровых работ			Метод определения координат	Формулы, примененные для расчета средней квадратической погрешности определения координат характерных точек (Mt), м, с подставленными в такие формулы значениями и итоговые (вычисленные) значения Mt, м
	Координаты, м		Радиус, м	Координаты, м		Радиус, м		
	X	Y	R	X	Y	R		
1	2	3	4	5	6	7	8	9
								-
н24830	-	-	-	5180953.12	5291324.19	-	Метод спутниковых геодезических измерений (определений)	$Mt = \sqrt{\Delta \Sigma} \int \pm 1/4 \ 1/2 \ 3/4 \ 123 \ n$
н24840	-	-	-	5180954.82	5291324.09	-	Метод спутниковых геодезических измерений (определений)	$Mt = \sqrt{\Delta \Sigma} \int \pm 1/4 \ 1/2 \ 3/4 \ 123 \ n$
н24850	-	-	-	5180955.38	5291334.05	-	Метод спутниковых геодезических измерений (определений)	$Mt = \sqrt{\Delta \Sigma} \int \pm 1/4 \ 1/2 \ 3/4 \ 123 \ n$
н24860	-	-	-	5180953.68	5291334.15	-	Метод спутниковых геодезических измерений (определений)	$Mt = \sqrt{\Delta \Sigma} \int \pm 1/4 \ 1/2 \ 3/4 \ 123 \ n$
н24870	-	-	-	5180928.66	5291335.63	-	Метод спутниковых геодезических измерений (определений)	$Mt = \sqrt{\Delta \Sigma} \int \pm 1/4 \ 1/2 \ 3/4 \ 123 \ n$
н24880	-	-	-	5180928.08	5291325.67	-	Метод спутниковых геодезических измерений (определений)	$Mt = \sqrt{\Delta \Sigma} \int \pm 1/4 \ 1/2 \ 3/4 \ 123 \ n$
н24890	-	-	-	5180931.44	5291325.45	-	Метод спутниковых геодезических измерений (определений)	$Mt = \sqrt{\Delta \Sigma} \int \pm 1/4 \ 1/2 \ 3/4 \ 123 \ n$
н24900	-	-	-	5180931.85	5291324.89	-	Метод спутниковых геодезических измерений (определений)	$Mt = \sqrt{\Delta \Sigma} \int \pm 1/4 \ 1/2 \ 3/4 \ 123 \ n$
н24910	-	-	-	5180933.75	5291324.78	-	Метод спутниковых геодезических измерений (определений)	$Mt = \sqrt{\Delta \Sigma} \int \pm 1/4 \ 1/2 \ 3/4 \ 123 \ n$

**1. Сведения о характерных точках контура объекта недвижимости с кадастровым номером : 96:01:0002959:297 :**

Система координат СК-63, Зона 5

Зона № 5

Обозначение характерных точек контура	Содержатся в Едином государственном реестре недвижимости			Определены в ходе выполнения комплексных кадастровых работ			Метод определения координат	Формулы, примененные для расчета средней квадратической погрешности определения координат характерных точек (Mt), м, с подставленными в такие формулы значениями и итоговые (вычисленные) значения Mt, м
	Координаты, м		Радиус, м	Координаты, м		Радиус, м		
	X	Y	R	X	Y	R		
1	2	3	4	5	6	7	8	9
н24920	-	-	-	5180934.27	5291325.23	-	Метод спутниковых геодезических измерений (определений)	$Mt = \sqrt{\Delta \Sigma \int \pm 1/4 1/2 3/4}^{123 n}$
н24930	-	-	-	5180943.44	5291324.78	-	Метод спутниковых геодезических измерений (определений)	$Mt = \sqrt{\Delta \Sigma \int \pm 1/4 1/2 3/4}^{123 n}$
н24940	-	-	-	5180946.69	5291324.58	-	Метод спутниковых геодезических измерений (определений)	$Mt = \sqrt{\Delta \Sigma \int \pm 1/4 1/2 3/4}^{123 n}$
н24950	-	-	-	5180946.99	5291324.56	-	Метод спутниковых геодезических измерений (определений)	$Mt = \sqrt{\Delta \Sigma \int \pm 1/4 1/2 3/4}^{123 n}$
н24960	-	-	-	5180947.46	5291323.96	-	Метод спутниковых геодезических измерений (определений)	$Mt = \sqrt{\Delta \Sigma \int \pm 1/4 1/2 3/4}^{123 n}$
н24970	-	-	-	5180949.32	5291323.86	-	Метод спутниковых геодезических измерений (определений)	$Mt = \sqrt{\Delta \Sigma \int \pm 1/4 1/2 3/4}^{123 n}$
н24980	-	-	-	5180949.94	5291324.32	-	Метод спутниковых геодезических измерений (определений)	$Mt = \sqrt{\Delta \Sigma \int \pm 1/4 1/2 3/4}^{123 n}$
н24830	-	-	-	5180953.12	5291324.19	-	Метод спутниковых геодезических измерений (определений)	$Mt = \sqrt{\Delta \Sigma \int \pm 1/4 1/2 3/4}^{123 n}$

**2. Сведения о характеристиках объекта недвижимости с кадастровым номером : 96:01:0002959:297 :**

№ п/п	Наименование характеристики	Значение характеристики
1	2	3
1.	Вид объекта недвижимости	здание

**2. Сведения о характеристиках объекта недвижимости с кадастровым номером : 96:01:0002959:297 :**

№ п/п	Наименование характеристики	Значение характеристики
1	2	3
2.	Ранее присвоенный государственный учетный номер (инвентарный) здания, сооружения, объекта незавершенного строительства	-
3.	Кадастровый номер земельного участка (земельных участков), в границах которого (которых) расположены здание, сооружение, объект незавершенного строительства	96:01:0002959:228, 96:01:0002959:508
4.	Уникальный учетный номер кадастрового квартала, в границах которого расположены здание, сооружение, объект незавершенного строительства	96:01:0002959
5.	Адрес здания, сооружения, объекта незавершенного строительства	-
5.1.	Сведения о местоположении здания, сооружения, объекта незавершенного строительства (при отсутствии адреса) в структурированном в соответствии с федеральной информационной адресной системой виде	-
5.2.	Дополнительные сведения о местоположении	Российская Федерация, Запорожская область, Мелитопольский городской округ, город Мелитополь, улица Александра Невского, дом 21
6.	Иные сведения	-

**3. Пояснения к сведениям об объекте недвижимости с кадастровым номером 96:01:0002959:297 :**

1.	-
----	---

**Описание местоположения зданий, сооружений,  
объектов незавершенного строительства на земельном участке**

**1. Сведения о характерных точках контура объекта недвижимости с кадастровым номером : 96:01:0002959:30 :**

Система координат СК-63, Зона 5

Зона № 5

Обозначение характерных точек контура	Содержатся в Едином государственном реестре недвижимости			Определены в ходе выполнения комплексных кадастровых работ			Метод определения координат	Формулы, примененные для расчета средней квадратической погрешности определения координат характерных точек (Mt), м, с подставленными в такие формулы значениями и итоговые (вычисленные) значения Mt, м
	Координаты, м		Радиус, м	Координаты, м		Радиус, м		
	X	Y	R	X	Y	R		
1	2	3	4	5	6	7	8	9
								-
н24990	-	-	-	5180433.32	5291956.06	-	Метод спутниковых геодезических измерений (определений)	$Mt = \sqrt{\Delta \Sigma \int \pm 1/4 1/2 3/4}^{123 n}$
н25000	-	-	-	5180434.30	5291955.62	-	Метод спутниковых геодезических измерений (определений)	$Mt = \sqrt{\Delta \Sigma \int \pm 1/4 1/2 3/4}^{123 n}$
н25010	-	-	-	5180436.17	5291954.79	-	Метод спутниковых геодезических измерений (определений)	$Mt = \sqrt{\Delta \Sigma \int \pm 1/4 1/2 3/4}^{123 n}$
н25020	-	-	-	5180434.80	5291951.72	-	Метод спутниковых геодезических измерений (определений)	$Mt = \sqrt{\Delta \Sigma \int \pm 1/4 1/2 3/4}^{123 n}$
н25030	-	-	-	5180436.79	5291950.83	-	Метод спутниковых геодезических измерений (определений)	$Mt = \sqrt{\Delta \Sigma \int \pm 1/4 1/2 3/4}^{123 n}$
н25040	-	-	-	5180435.47	5291947.86	-	Метод спутниковых геодезических измерений (определений)	$Mt = \sqrt{\Delta \Sigma \int \pm 1/4 1/2 3/4}^{123 n}$
н25050	-	-	-	5180432.46	5291949.21	-	Метод спутниковых геодезических измерений (определений)	$Mt = \sqrt{\Delta \Sigma \int \pm 1/4 1/2 3/4}^{123 n}$
н25060	-	-	-	5180433.78	5291952.18	-	Метод спутниковых геодезических измерений (определений)	$Mt = \sqrt{\Delta \Sigma \int \pm 1/4 1/2 3/4}^{123 n}$
н25070	-	-	-	5180431.95	5291952.99	-	Метод спутниковых геодезических измерений (определений)	$Mt = \sqrt{\Delta \Sigma \int \pm 1/4 1/2 3/4}^{123 n}$

**1. Сведения о характерных точках контура объекта недвижимости с кадастровым номером : 96:01:0002959:30 :**

Система координат СК-63, Зона 5

Зона № 5

Обозначение характерных точек контура	Содержатся в Едином государственном реестре недвижимости			Определены в ходе выполнения комплексных кадастровых работ			Метод определения координат	Формулы, примененные для расчета средней квадратической погрешности определения координат характерных точек (Mt), м, с подставленными в такие формулы значениями и итоговые (вычисленные) значения Mt, м
	Координаты, м		Радиус, м	Координаты, м		Радиус, м		
	X	Y	R	X	Y	R		
1	2	3	4	5	6	7	8	9
n24990	-	-	-	5180433.32	5291956.06	-	Метод спутниковых геодезических измерений (определений)	$Mt = \sqrt{\Delta \Sigma \int \pm \frac{1}{4} \frac{1}{2} \frac{3}{4} \dots^{123} n}$

**2. Сведения о характеристиках объекта недвижимости с кадастровым номером : 96:01:0002959:30 :**

№ п/п	Наименование характеристики	Значение характеристики
1	2	3
1.	Вид объекта недвижимости	здание
2.	Ранее присвоенный государственный учетный номер (инвентарный) здания, сооружения, объекта незавершенного строительства	-
3.	Кадастровый номер земельного участка (земельных участков), в границах которого (которых) расположены здание, сооружение, объект незавершенного строительства	96:01:0002973:28
4.	Уникальный учетный номер кадастрового квартала, в границах которого расположены здание, сооружение, объект незавершенного строительства	96:01:0002959
5.	Адрес здания, сооружения, объекта незавершенного строительства	-
5.1.	Сведения о местоположении здания, сооружения, объекта незавершенного строительства (при отсутствии адреса) в структурированном в соответствии с федеральной информационной адресной системой виде	-
5.2.	Дополнительные сведения о местоположении	-
6.	Иные сведения	-

**3. Пояснения к сведениям об объекте недвижимости с кадастровым номером 96:01:0002959:30 :**

1.	-
----	---

## Описание местоположения зданий, сооружений, объектов незавершенного строительства на земельном участке

**1. Сведения о характерных точках контура объекта недвижимости с кадастровым номером : 96:01:0002959:302 :**

Система координат СК-63, Зона 5

Зона № 5

Обозначение характерных точек контура	Содержатся в Едином государственном реестре недвижимости			Определены в ходе выполнения комплексных кадастровых работ			Метод определения координат	Формулы, примененные для расчета средней квадратической погрешности определения координат характерных точек (Mt), м, с подставленными в такие формулы значениями и итоговые (вычисленные) значения Mt, м
	Координаты, м		Радиус, м	Координаты, м		Радиус, м		
	X	Y	R	X	Y	R		
1	2	3	4	5	6	7	8	9
								-
н8190	-	-	-	5180819.26	5291331.62	-	Метод спутниковых геодезических измерений (определений)	$Mt = \sqrt{\Delta \Sigma \int \pm 1/4 1/2 3/4}^{123 n}$
н8200	-	-	-	5180819.92	5291344.20	-	Метод спутниковых геодезических измерений (определений)	$Mt = \sqrt{\Delta \Sigma \int \pm 1/4 1/2 3/4}^{123 n}$
н25080	-	-	-	5180810.51	5291344.70	-	Метод спутниковых геодезических измерений (определений)	$Mt = \sqrt{\Delta \Sigma \int \pm 1/4 1/2 3/4}^{123 n}$
н8240	-	-	-	5180801.91	5291345.15	-	Метод спутниковых геодезических измерений (определений)	$Mt = \sqrt{\Delta \Sigma \int \pm 1/4 1/2 3/4}^{123 n}$
н8180	-	-	-	5180801.26	5291332.56	-	Метод спутниковых геодезических измерений (определений)	$Mt = \sqrt{\Delta \Sigma \int \pm 1/4 1/2 3/4}^{123 n}$
н8190	-	-	-	5180819.26	5291331.62	-	Метод спутниковых геодезических измерений (определений)	$Mt = \sqrt{\Delta \Sigma \int \pm 1/4 1/2 3/4}^{123 n}$

**2. Сведения о характеристиках объекта недвижимости с кадастровым номером : 96:01:0002959:302 :**

№ п/п	Наименование характеристики	Значение характеристики
1	2	3
1.	Вид объекта недвижимости	здание
2.	Ранее присвоенный государственный учетный номер (инвентарный) здания, сооружения, объекта незавершенного строительства	-

**2. Сведения о характеристиках объекта недвижимости с кадастровым номером : 96:01:0002959:302 :**

<b>№ п/п</b>	<b>Наименование характеристики</b>	<b>Значение характеристики</b>
<b>1</b>	<b>2</b>	<b>3</b>
3.	Кадастровый номер земельного участка (земельных участков), в границах которого (которых) расположены здание, сооружение, объект незавершенного строительства	96:01:0002959:206, 96:01:0002959:346
4.	Уникальный учетный номер кадастрового квартала, в границах которого расположены здание, сооружение, объект незавершенного строительства	96:01:0002959
5.	Адрес здания, сооружения, объекта незавершенного строительства	-
5.1.	Сведения о местоположении здания, сооружения, объекта незавершенного строительства (при отсутствии адреса) в структурированном в соответствии с федеральной информационной адресной системой виде	-
5.2.	Дополнительные сведения о местоположении	Российская Федерация, Запорожская область, Мелитопольский городской округ, город Мелитополь, улица А. Невского, 33 А-2
6.	Иные сведения	-

**3. Пояснения к сведениям об объекте недвижимости с кадастровым номером 96:01:0002959:302 :**

1.	-
----	---

## Описание местоположения зданий, сооружений, объектов незавершенного строительства на земельном участке

**1. Сведения о характерных точках контура объекта недвижимости с кадастровым номером : 96:01:0002959:303 :**

Система координат СК-63, Зона 5

Зона № 5

Обозначение характерных точек контура	Содержатся в Едином государственном реестре недвижимости			Определены в ходе выполнения комплексных кадастровых работ			Метод определения координат	Формулы, примененные для расчета средней квадратической погрешности определения координат характерных точек (Mt), м, с подставленными в такие формулы значениями и итоговые (вычисленные) значения Mt, м
	Координаты, м		Радиус, м	Координаты, м		Радиус, м		
	X	Y	R	X	Y	R		
1	2	3	4	5	6	7	8	9
								-
н25090	-	-	-	5180806.93	5291419.68	-	Метод спутниковых геодезических измерений (определений)	$Mt = \sqrt{\Delta \Sigma} \int \pm 1/4 \ 1/2 \ 3/4 \ 123 \ n$
н25100	-	-	-	5180807.03	5291427.19	-	Метод спутниковых геодезических измерений (определений)	$Mt = \sqrt{\Delta \Sigma} \int \pm 1/4 \ 1/2 \ 3/4 \ 123 \ n$
н25110	-	-	-	5180801.18	5291427.05	-	Метод спутниковых геодезических измерений (определений)	$Mt = \sqrt{\Delta \Sigma} \int \pm 1/4 \ 1/2 \ 3/4 \ 123 \ n$
н25120	-	-	-	5180776.05	5291426.42	-	Метод спутниковых геодезических измерений (определений)	$Mt = \sqrt{\Delta \Sigma} \int \pm 1/4 \ 1/2 \ 3/4 \ 123 \ n$
н25130	-	-	-	5180776.06	5291420.30	-	Метод спутниковых геодезических измерений (определений)	$Mt = \sqrt{\Delta \Sigma} \int \pm 1/4 \ 1/2 \ 3/4 \ 123 \ n$
н25140	-	-	-	5180776.07	5291418.62	-	Метод спутниковых геодезических измерений (определений)	$Mt = \sqrt{\Delta \Sigma} \int \pm 1/4 \ 1/2 \ 3/4 \ 123 \ n$
н25150	-	-	-	5180772.73	5291418.61	-	Метод спутниковых геодезических измерений (определений)	$Mt = \sqrt{\Delta \Sigma} \int \pm 1/4 \ 1/2 \ 3/4 \ 123 \ n$
н25160	-	-	-	5180772.80	5291395.31	-	Метод спутниковых геодезических измерений (определений)	$Mt = \sqrt{\Delta \Sigma} \int \pm 1/4 \ 1/2 \ 3/4 \ 123 \ n$
н25170	-	-	-	5180804.80	5291395.35	-	Метод спутниковых геодезических измерений (определений)	$Mt = \sqrt{\Delta \Sigma} \int \pm 1/4 \ 1/2 \ 3/4 \ 123 \ n$



**1. Сведения о характерных точках контура объекта недвижимости с кадастровым номером : 96:01:0002959:303 :**

Система координат СК-63, Зона 5

Зона № 5

Обозначение характерных точек контура	Содержатся в Едином государственном реестре недвижимости			Определены в ходе выполнения комплексных кадастровых работ			Метод определения координат	Формулы, примененные для расчета средней квадратической погрешности определения координат характерных точек (Mt), м, с подставленными в такие формулы значениями и итоговые (вычисленные) значения Mt, м
	Координаты, м		Радиус, м	Координаты, м		Радиус, м		
	X	Y	R	X	Y	R		
1	2	3	4	5	6	7	8	9
n25180	-	-	-	5180804.98	5291419.71	-	Метод спутниковых геодезических измерений (определений)	$Mt = \sqrt{\Delta \Sigma \int \pm 1/4 1/2 3/4 123 n}$
n25090	-	-	-	5180806.93	5291419.68	-	Метод спутниковых геодезических измерений (определений)	$Mt = \sqrt{\Delta \Sigma \int \pm 1/4 1/2 3/4 123 n}$

**2. Сведения о характеристиках объекта недвижимости с кадастровым номером : 96:01:0002959:303 :**

№ п/п	Наименование характеристики	Значение характеристики
1	2	3
1.	Вид объекта недвижимости	здание
2.	Ранее присвоенный государственный учетный номер (инвентарный) здания, сооружения, объекта незавершенного строительства	-
3.	Кадастровый номер земельного участка (земельных участков), в границах которого (которых) расположены здание, сооружение, объект незавершенного строительства	96:01:0002959:142
4.	Уникальный учетный номер кадастрового квартала, в границах которого расположены здание, сооружение, объект незавершенного строительства	96:01:0002959
5.	Адрес здания, сооружения, объекта незавершенного строительства	-
5.1.	Сведения о местоположении здания, сооружения, объекта незавершенного строительства (при отсутствии адреса) в структурированном в соответствии с федеральной информационной адресной системой виде	-
5.2.	Дополнительные сведения о местоположении	Российская Федерация, Запорожская область, Мелитопольский городской округ, город Мелитополь, улица Александра Невского, дом 31/1
6.	Иные сведения	-

**3. Пояснения к сведениям об объекте недвижимости с кадастровым номером 96:01:0002959:303 :**

1.	-
----	---

**Описание местоположения зданий, сооружений,  
объектов незавершенного строительства на земельном участке**

**1. Сведения о характерных точках контура объекта недвижимости  
с кадастровым номером : 96:01:0002959:304 :**

Система координат СК-63, Зона 5

Зона № 5

Обозначение характерных точек контура	Содержатся в Едином государственном реестре недвижимости			Определены в ходе выполнения комплексных кадастровых работ			Метод опреде ления коор динат	Формулы, примененные для расчета средней квадратической погрешности определения координат характерных точек (Mt), м, с подставленными в такие формулы значениями и итоговые (вычисленные) значения Mt, м
	Координаты, м		Ради ус, м	Координаты, м		Ради ус, м		
	X	Y	R	X	Y	R		
1	2	3	4	5	6	7	8	9
								-
н25190	-	-	-	5180784.27	5291340.12	-	Метод спутниковых геодезических измерений (определений)	$Mt = \sqrt{\Delta \Sigma \int \pm 1/4 1/2 3/4}^{123 n}$
н25200	-	-	-	5180746.24	5291341.96	-	Метод спутниковых геодезических измерений (определений)	$Mt = \sqrt{\Delta \Sigma \int \pm 1/4 1/2 3/4}^{123 n}$
н25210	-	-	-	5180746.88	5291354.94	-	Метод спутниковых геодезических измерений (определений)	$Mt = \sqrt{\Delta \Sigma \int \pm 1/4 1/2 3/4}^{123 n}$
н25220	-	-	-	5180784.91	5291353.11	-	Метод спутниковых геодезических измерений (определений)	$Mt = \sqrt{\Delta \Sigma \int \pm 1/4 1/2 3/4}^{123 n}$
н25190	-	-	-	5180784.27	5291340.12	-	Метод спутниковых геодезических измерений (определений)	$Mt = \sqrt{\Delta \Sigma \int \pm 1/4 1/2 3/4}^{123 n}$

**2. Сведения о характеристиках объекта недвижимости  
с кадастровым номером : 96:01:0002959:304 :**

№ п/п	Наименование характеристики	Значение характеристики
1	2	3
1.	Вид объекта недвижимости	здание
2.	Ранее присвоенный государственный учетный номер (инвентарный) здания, сооружения, объекта незавершенного строительства	-
3.	Кадастровый номер земельного участка (земельных участков), в границах которого (которых) расположены здание, сооружение, объект незавершенного строительства	96:01:0002959:364
4.	Уникальный учетный номер кадастрового квартала, в границах которого расположены здание, сооружение, объект незавершенного строительства	96:01:0002959

**2. Сведения о характеристиках объекта недвижимости с кадастровым номером : 96:01:0002959:304 :**

№ п/п	Наименование характеристики	Значение характеристики
1	2	3
5.	Адрес здания, сооружения, объекта незавершенного строительства	-
5.1.	Сведения о местоположении здания, сооружения, объекта незавершенного строительства (при отсутствии адреса) в структурированном в соответствии с федеральной информационной адресной системой виде	-
5.2.	Дополнительные сведения о местоположении	Российская Федерация, Запорожская область, Мелитопольский городской округ, город Мелитополь, улица Александра Невского, дом 35
6.	Иные сведения	-

**3. Пояснения к сведениям об объекте недвижимости с кадастровым номером 96:01:0002959:304 :**

1.	-

**Описание местоположения зданий, сооружений,  
объектов незавершенного строительства на земельном участке**

**1. Сведения о характерных точках контура объекта недвижимости с кадастровым номером : 96:01:0002959:31 :**

Система координат СК-63, Зона 5

Зона № 5

Обозначение характерных точек контура	Содержатся в Едином государственном реестре недвижимости			Определены в ходе выполнения комплексных кадастровых работ			Метод определения координат	Формулы, примененные для расчета средней квадратической погрешности определения координат характерных точек (Mt), м, с подставленными в такие формулы значениями и итоговые (вычисленные) значения Mt, м
	Координаты, м		Радиус, м	Координаты, м		Радиус, м		
	X	Y	R	X	Y	R		
1	2	3	4	5	6	7	8	9
								-
н6370	-	-	-	5180302.49	5291395.91	-	Метод спутниковых геодезических измерений (определений)	$Mt = \sqrt{\Delta \Sigma \int \pm 1/4 1/2 3/4 123 n}$
н25230	-	-	-	5180293.70	5291394.43	-	Метод спутниковых геодезических измерений (определений)	$Mt = \sqrt{\Delta \Sigma \int \pm 1/4 1/2 3/4 123 n}$
н25240	-	-	-	5180292.70	5291400.34	-	Метод спутниковых геодезических измерений (определений)	$Mt = \sqrt{\Delta \Sigma \int \pm 1/4 1/2 3/4 123 n}$
н6380	-	-	-	5180301.49	5291401.82	-	Метод спутниковых геодезических измерений (определений)	$Mt = \sqrt{\Delta \Sigma \int \pm 1/4 1/2 3/4 123 n}$
н6370	-	-	-	5180302.49	5291395.91	-	Метод спутниковых геодезических измерений (определений)	$Mt = \sqrt{\Delta \Sigma \int \pm 1/4 1/2 3/4 123 n}$

**2. Сведения о характеристиках объекта недвижимости с кадастровым номером : 96:01:0002959:31 :**

№ п/п	Наименование характеристики	Значение характеристики
1	2	3
1.	Вид объекта недвижимости	здание
2.	Ранее присвоенный государственный учетный номер (инвентарный) здания, сооружения, объекта незавершенного строительства	-
3.	Кадастровый номер земельного участка (земельных участков), в границах которого (которых) расположены здание, сооружение, объект незавершенного строительства	96:01:0002959:18
4.	Уникальный учетный номер кадастрового квартала, в границах которого расположены здание, сооружение, объект незавершенного строительства	96:01:0002959

**2. Сведения о характеристиках объекта недвижимости с кадастровым номером : 96:01:0002959:31 :**

<b>№ п/п</b>	<b>Наименование характеристики</b>	<b>Значение характеристики</b>
<b>1</b>	<b>2</b>	<b>3</b>
5.	Адрес здания, сооружения, объекта незавершенного строительства	-
5.1.	Сведения о местоположении здания, сооружения, объекта незавершенного строительства (при отсутствии адреса) в структурированном в соответствии с федеральной информационной адресной системой виде	-
5.2.	Дополнительные сведения о местоположении	-
6.	Иные сведения	-

**3. Пояснения к сведениям об объекте недвижимости с кадастровым номером 96:01:0002959:31 :**

1.	-
----	---

## Описание местоположения зданий, сооружений, объектов незавершенного строительства на земельном участке

**1. Сведения о характерных точках контура объекта недвижимости с кадастровым номером : 96:01:0002959:312 :**

Система координат СК-63, Зона 5

Зона № 5

Обозначение характерных точек контура	Содержатся в Едином государственном реестре недвижимости			Определены в ходе выполнения комплексных кадастровых работ			Метод определения координат	Формулы, примененные для расчета средней квадратической погрешности определения координат характерных точек (Mt), м, с подставленными в такие формулы значениями и итоговые (вычисленные) значения Mt, м
	Координаты, м		Радиус, м	Координаты, м		Радиус, м		
	X	Y	R	X	Y	R		
1	2	3	4	5	6	7	8	9
								-
н25250	-	-	-	5180688.78	5291352.06	-	Метод спутниковых геодезических измерений (определений)	$Mt = \sqrt{\Delta \Sigma} \int \pm 1/4 \ 1/2 \ 3/4 \ 123 \ n$
н25260	-	-	-	5180687.78	5291352.11	-	Метод спутниковых геодезических измерений (определений)	$Mt = \sqrt{\Delta \Sigma} \int \pm 1/4 \ 1/2 \ 3/4 \ 123 \ n$
н25270	-	-	-	5180682.17	5291352.43	-	Метод спутниковых геодезических измерений (определений)	$Mt = \sqrt{\Delta \Sigma} \int \pm 1/4 \ 1/2 \ 3/4 \ 123 \ n$
н25280	-	-	-	5180682.23	5291353.56	-	Метод спутниковых геодезических измерений (определений)	$Mt = \sqrt{\Delta \Sigma} \int \pm 1/4 \ 1/2 \ 3/4 \ 123 \ n$
н25290	-	-	-	5180681.84	5291353.58	-	Метод спутниковых геодезических измерений (определений)	$Mt = \sqrt{\Delta \Sigma} \int \pm 1/4 \ 1/2 \ 3/4 \ 123 \ n$
н25300	-	-	-	5180672.89	5291354.10	-	Метод спутниковых геодезических измерений (определений)	$Mt = \sqrt{\Delta \Sigma} \int \pm 1/4 \ 1/2 \ 3/4 \ 123 \ n$
н25310	-	-	-	5180672.51	5291354.12	-	Метод спутниковых геодезических измерений (определений)	$Mt = \sqrt{\Delta \Sigma} \int \pm 1/4 \ 1/2 \ 3/4 \ 123 \ n$
н25320	-	-	-	5180672.44	5291352.99	-	Метод спутниковых геодезических измерений (определений)	$Mt = \sqrt{\Delta \Sigma} \int \pm 1/4 \ 1/2 \ 3/4 \ 123 \ n$
н25330	-	-	-	5180665.59	5291353.39	-	Метод спутниковых геодезических измерений (определений)	$Mt = \sqrt{\Delta \Sigma} \int \pm 1/4 \ 1/2 \ 3/4 \ 123 \ n$

**1. Сведения о характерных точках контура объекта недвижимости с кадастровым номером : 96:01:0002959:312 :**

Система координат СК-63, Зона 5

Зона № 5

Обозначение характерных точек контура	Содержатся в Едином государственном реестре недвижимости			Определены в ходе выполнения комплексных кадастровых работ			Метод определения координат	Формулы, примененные для расчета средней квадратической погрешности определения координат характерных точек (Mt), м, с подставленными в такие формулы значениями и итоговые (вычисленные) значения Mt, м
	Координаты, м		Радиус, м	Координаты, м		Радиус, м		
	X	Y	R	X	Y	R		
1	2	3	4	5	6	7	8	9
н25340	-	-	-	5180665.04	5291344.36	-	Метод спутниковых геодезических измерений (определений)	$Mt = \sqrt{\Delta \Sigma \int \pm 1/4 1/2 3/4}^{123 n}$
н25350	-	-	-	5180668.16	5291344.17	-	Метод спутниковых геодезических измерений (определений)	$Mt = \sqrt{\Delta \Sigma \int \pm 1/4 1/2 3/4}^{123 n}$
н25360	-	-	-	5180668.02	5291342.07	-	Метод спутниковых геодезических измерений (определений)	$Mt = \sqrt{\Delta \Sigma \int \pm 1/4 1/2 3/4}^{123 n}$
н25370	-	-	-	5180671.32	5291341.88	-	Метод спутниковых геодезических измерений (определений)	$Mt = \sqrt{\Delta \Sigma \int \pm 1/4 1/2 3/4}^{123 n}$
н25380	-	-	-	5180671.45	5291344.00	-	Метод спутниковых геодезических измерений (определений)	$Mt = \sqrt{\Delta \Sigma \int \pm 1/4 1/2 3/4}^{123 n}$
н25390	-	-	-	5180688.23	5291343.23	-	Метод спутниковых геодезических измерений (определений)	$Mt = \sqrt{\Delta \Sigma \int \pm 1/4 1/2 3/4}^{123 n}$
н25250	-	-	-	5180688.78	5291352.06	-	Метод спутниковых геодезических измерений (определений)	$Mt = \sqrt{\Delta \Sigma \int \pm 1/4 1/2 3/4}^{123 n}$

**2. Сведения о характеристиках объекта недвижимости с кадастровым номером : 96:01:0002959:312 :**

№ п/п	Наименование характеристики	Значение характеристики
1	2	3
1.	Вид объекта недвижимости	здание
2.	Ранее присвоенный государственный учетный номер (инвентарный) здания, сооружения, объекта незавершенного строительства	-

**2. Сведения о характеристиках объекта недвижимости с кадастровым номером : 96:01:0002959:312 :**

<b>№ п/п</b>	<b>Наименование характеристики</b>	<b>Значение характеристики</b>
<b>1</b>	<b>2</b>	<b>3</b>
3.	Кадастровый номер земельного участка (земельных участков), в границах которого (которых) расположены здание, сооружение, объект незавершенного строительства	96:01:0002959:243
4.	Уникальный учетный номер кадастрового квартала, в границах которого расположены здание, сооружение, объект незавершенного строительства	96:01:0002959
5.	Адрес здания, сооружения, объекта незавершенного строительства	-
5.1.	Сведения о местоположении здания, сооружения, объекта незавершенного строительства (при отсутствии адреса) в структурированном в соответствии с федеральной информационной адресной системой виде	-
5.2.	Дополнительные сведения о местоположении	Российская Федерация, Запорожская область, Мелитопольский городской округ, город Мелитополь, улица Александра Невского, дом 39
6.	Иные сведения	-

**3. Пояснения к сведениям об объекте недвижимости с кадастровым номером 96:01:0002959:312 :**

1.	-
----	---



**Описание местоположения зданий, сооружений,  
объектов незавершенного строительства на земельном участке**

**1. Сведения о характерных точках контура объекта недвижимости  
с кадастровым номером : 96:01:0002959:313 :**

Система координат СК-63, Зона 5

Зона № 5

Обозначение характерных точек контура	Содержатся в Едином государственном реестре недвижимости			Определены в ходе выполнения комплексных кадастровых работ			Метод опреде ления коор динат	Формулы, примененные для расчета средней квадратической погрешности определения координат характерных точек (Mt), м, с подставленными в такие формулы значениями и итоговые (вычисленные) значения Mt, м
	Координаты, м		Ради ус, м	Координаты, м		Ради ус, м		
	X	Y	R	X	Y	R		
1	2	3	4	5	6	7	8	9
								-
н25400	-	-	-	5181007.67	5291627.29	-	Метод спутниковых геодезических измерений (определений)	$Mt = \sqrt{\Delta \Sigma} \int \pm 1/4 \ 1/2 \ 3/4 \ 123 \ n$
н25410	-	-	-	5180999.98	5291628.05	-	Метод спутниковых геодезических измерений (определений)	$Mt = \sqrt{\Delta \Sigma} \int \pm 1/4 \ 1/2 \ 3/4 \ 123 \ n$
н25420	-	-	-	5180999.23	5291620.44	-	Метод спутниковых геодезических измерений (определений)	$Mt = \sqrt{\Delta \Sigma} \int \pm 1/4 \ 1/2 \ 3/4 \ 123 \ n$
н25430	-	-	-	5180998.90	5291617.14	-	Метод спутниковых геодезических измерений (определений)	$Mt = \sqrt{\Delta \Sigma} \int \pm 1/4 \ 1/2 \ 3/4 \ 123 \ n$
н23260	-	-	-	5181008.71	5291615.19	-	Метод спутниковых геодезических измерений (определений)	$Mt = \sqrt{\Delta \Sigma} \int \pm 1/4 \ 1/2 \ 3/4 \ 123 \ n$
н23250	-	-	-	5181009.05	5291617.16	-	Метод спутниковых геодезических измерений (определений)	$Mt = \sqrt{\Delta \Sigma} \int \pm 1/4 \ 1/2 \ 3/4 \ 123 \ n$
н23240	-	-	-	5181006.60	5291617.64	-	Метод спутниковых геодезических измерений (определений)	$Mt = \sqrt{\Delta \Sigma} \int \pm 1/4 \ 1/2 \ 3/4 \ 123 \ n$
н23230	-	-	-	5181006.88	5291619.21	-	Метод спутниковых геодезических измерений (определений)	$Mt = \sqrt{\Delta \Sigma} \int \pm 1/4 \ 1/2 \ 3/4 \ 123 \ n$
н25400	-	-	-	5181007.67	5291627.29	-	Метод спутниковых геодезических измерений (определений)	$Mt = \sqrt{\Delta \Sigma} \int \pm 1/4 \ 1/2 \ 3/4 \ 123 \ n$

**2. Сведения о характеристиках объекта недвижимости с кадастровым номером : 96:01:0002959:313 :**

<b>№ п/п</b>	<b>Наименование характеристики</b>	<b>Значение характеристики</b>
<b>1</b>	<b>2</b>	<b>3</b>
1.	Вид объекта недвижимости	здание
2.	Ранее присвоенный государственный учетный номер (инвентарный) здания, сооружения, объекта незавершенного строительства	-
3.	Кадастровый номер земельного участка (земельных участков), в границах которого (которых) расположены здание, сооружение, объект незавершенного строительства	96:01:0002959:173
4.	Уникальный учетный номер кадастрового квартала, в границах которого расположены здание, сооружение, объект незавершенного строительства	96:01:0002959
5.	Адрес здания, сооружения, объекта незавершенного строительства	-
5.1.	Сведения о местоположении здания, сооружения, объекта незавершенного строительства (при отсутствии адреса) в структурированном в соответствии с федеральной информационной адресной системой виде	-
5.2.	Дополнительные сведения о местоположении	Российская Федерация, Запорожская область, городской округ Мелитополь, город Мелитополь, улица Екатерины Великой, 21/2, здание литера Ю-1
6.	Иные сведения	-

**3. Пояснения к сведениям об объекте недвижимости с кадастровым номером 96:01:0002959:313 :**

1.	-

**Описание местоположения зданий, сооружений,  
объектов незавершенного строительства на земельном участке**

**1. Сведения о характерных точках контура объекта недвижимости  
с кадастровым номером : 96:01:0002959:314 :**

Система координат СК-63, Зона 5

Зона № 5

Обозначение характерных точек контура	Содержатся в Едином государственном реестре недвижимости			Определены в ходе выполнения комплексных кадастровых работ			Метод опреде ления коор динат	Формулы, примененные для расчета средней квадратической погрешности определения координат характерных точек (Mt), м, с подставленными в такие формулы значениями и итоговые (вычисленные) значения Mt, м
	Координаты, м		Ради ус, м	Координаты, м		Ради ус, м		
	X	Y	R	X	Y	R		
1	2	3	4	5	6	7	8	9
								-
н9440	-	-	-	5180913.15	5291635.11	-	Метод спутниковых геодезических измерений (определений)	$Mt = \sqrt{\Delta \Sigma \int \pm 1/4 1/2 3/4 123 n}$
н9430	-	-	-	5180934.06	5291633.94	-	Метод спутниковых геодезических измерений (определений)	$Mt = \sqrt{\Delta \Sigma \int \pm 1/4 1/2 3/4 123 n}$
н25440	-	-	-	5180934.66	5291642.46	-	Метод спутниковых геодезических измерений (определений)	$Mt = \sqrt{\Delta \Sigma \int \pm 1/4 1/2 3/4 123 n}$
н25450	-	-	-	5180913.75	5291643.63	-	Метод спутниковых геодезических измерений (определений)	$Mt = \sqrt{\Delta \Sigma \int \pm 1/4 1/2 3/4 123 n}$
н9440	-	-	-	5180913.15	5291635.11	-	Метод спутниковых геодезических измерений (определений)	$Mt = \sqrt{\Delta \Sigma \int \pm 1/4 1/2 3/4 123 n}$

**2. Сведения о характеристиках объекта недвижимости  
с кадастровым номером : 96:01:0002959:314 :**

№ п/п	Наименование характеристики	Значение характеристики
1	2	3
1.	Вид объекта недвижимости	здание
2.	Ранее присвоенный государственный учетный номер (инвентарный) здания, сооружения, объекта незавершенного строительства	-
3.	Кадастровый номер земельного участка (земельных участков), в границах которого (которых) расположены здание, сооружение, объект незавершенного строительства	96:01:0002959:92
4.	Уникальный учетный номер кадастрового квартала, в границах которого расположены здание, сооружение, объект незавершенного строительства	96:01:0002959

**2. Сведения о характеристиках объекта недвижимости с кадастровым номером : 96:01:0002959:314 :**

<b>№ п/п</b>	<b>Наименование характеристики</b>	<b>Значение характеристики</b>
<b>1</b>	<b>2</b>	<b>3</b>
5.	Адрес здания, сооружения, объекта незавершенного строительства	-
5.1.	Сведения о местоположении здания, сооружения, объекта незавершенного строительства (при отсутствии адреса) в структурированном в соответствии с федеральной информационной адресной системой виде	-
5.2.	Дополнительные сведения о местоположении	Российская Федерация, Запорожская область, Мелитопольский городской округ, город Мелитополь, улица Павла Судоплатова, 14/2, здание литеры В-1
6.	Иные сведения	-

**3. Пояснения к сведениям об объекте недвижимости с кадастровым номером 96:01:0002959:314 :**

1.	-
----	---

**Описание местоположения зданий, сооружений,  
объектов незавершенного строительства на земельном участке**

**1. Сведения о характерных точках контура объекта недвижимости  
с кадастровым номером : 96:01:0002959:315 :**

Система координат СК-63, Зона 5

Зона № 5

Обозначение характерных точек контура	Содержатся в Едином государственном реестре недвижимости			Определены в ходе выполнения комплексных кадастровых работ			Метод опреде ления коор динат	Формулы, примененные для расчета средней квадратической погрешности определения координат характерных точек (Mt), м, с подставленными в такие формулы значениями и итоговые (вычисленные) значения Mt, м
	Координаты, м		Ради ус, м	Координаты, м		Ради ус, м		
	X	Y	R	X	Y	R		
1	2	3	4	5	6	7	8	9
								-
н25440	-	-	-	5180934.66	5291642.46	-	Метод спутниковых геодезических измерений (определений)	$Mt = \sqrt{\Delta \Sigma \int \pm 1/4 1/2 3/4}^{123 n}$
н25450	-	-	-	5180913.75	5291643.63	-	Метод спутниковых геодезических измерений (определений)	$Mt = \sqrt{\Delta \Sigma \int \pm 1/4 1/2 3/4}^{123 n}$
н25460	-	-	-	5180915.01	5291661.78	-	Метод спутниковых геодезических измерений (определений)	$Mt = \sqrt{\Delta \Sigma \int \pm 1/4 1/2 3/4}^{123 n}$
н9930	-	-	-	5180935.95	5291660.60	-	Метод спутниковых геодезических измерений (определений)	$Mt = \sqrt{\Delta \Sigma \int \pm 1/4 1/2 3/4}^{123 n}$
н25440	-	-	-	5180934.66	5291642.46	-	Метод спутниковых геодезических измерений (определений)	$Mt = \sqrt{\Delta \Sigma \int \pm 1/4 1/2 3/4}^{123 n}$

**2. Сведения о характеристиках объекта недвижимости  
с кадастровым номером : 96:01:0002959:315 :**

№ п/п	Наименование характеристики	Значение характеристики
1	2	3
1.	Вид объекта недвижимости	здание
2.	Ранее присвоенный государственный учетный номер (инвентарный) здания, сооружения, объекта незавершенного строительства	-
3.	Кадастровый номер земельного участка (земельных участков), в границах которого (которых) расположены здание, сооружение, объект незавершенного строительства	96:01:0002959:239, 96:01:0002959:92
4.	Уникальный учетный номер кадастрового квартала, в границах которого расположены здание, сооружение, объект незавершенного строительства	96:01:0002959

**2. Сведения о характеристиках объекта недвижимости с кадастровым номером : 96:01:0002959:315 :**

<b>№ п/п</b>	<b>Наименование характеристики</b>	<b>Значение характеристики</b>
<b>1</b>	<b>2</b>	<b>3</b>
5.	Адрес здания, сооружения, объекта незавершенного строительства	-
5.1.	Сведения о местоположении здания, сооружения, объекта незавершенного строительства (при отсутствии адреса) в структурированном в соответствии с федеральной информационной адресной системой виде	-
5.2.	Дополнительные сведения о местоположении	Российская Федерация, Запорожская область, Мелитопольский городской округ, город Мелитополь, улица Павла Судоплатова, 14/2, здание литеры И-1
6.	Иные сведения	-

**3. Пояснения к сведениям об объекте недвижимости с кадастровым номером 96:01:0002959:315 :**

1.	-
----	---

## Описание местоположения зданий, сооружений, объектов незавершенного строительства на земельном участке

**1. Сведения о характерных точках контура объекта недвижимости с кадастровым номером : 96:01:0002959:316 :**

Система координат СК-63, Зона 5

Зона № 5

Обозначение характерных точек контура	Содержатся в Едином государственном реестре недвижимости			Определены в ходе выполнения комплексных кадастровых работ			Метод опреде ления коор динат	Формулы, примененные для расчета средней квадратической погрешности определения координат характерных точек (Mt), м, с подставленными в такие формулы значениями и итоговые (вычисленные) значения Mt, м
	Координаты, м		Ради ус, м	Координаты, м		Ради ус, м		
	X	Y	R	X	Y	R		
1	2	3	4	5	6	7	8	9
								-
н7790	-	-	-	5180874.23	5291641.63	-	Метод спутниковых геодезических измерений (определений)	$Mt = \sqrt{\Delta \Sigma \int \pm 1/4 1/2 3/4}^{123 n}$
н7780	-	-	-	5180872.58	5291672.66	-	Метод спутниковых геодезических измерений (определений)	$Mt = \sqrt{\Delta \Sigma \int \pm 1/4 1/2 3/4}^{123 n}$
н7960	-	-	-	5180861.92	5291671.79	-	Метод спутниковых геодезических измерений (определений)	$Mt = \sqrt{\Delta \Sigma \int \pm 1/4 1/2 3/4}^{123 n}$
н7970	-	-	-	5180861.96	5291670.47	-	Метод спутниковых геодезических измерений (определений)	$Mt = \sqrt{\Delta \Sigma \int \pm 1/4 1/2 3/4}^{123 n}$
н7980	-	-	-	5180860.97	5291670.39	-	Метод спутниковых геодезических измерений (определений)	$Mt = \sqrt{\Delta \Sigma \int \pm 1/4 1/2 3/4}^{123 n}$
н7990	-	-	-	5180856.60	5291669.85	-	Метод спутниковых геодезических измерений (определений)	$Mt = \sqrt{\Delta \Sigma \int \pm 1/4 1/2 3/4}^{123 n}$
н8000	-	-	-	5180853.79	5291669.57	-	Метод спутниковых геодезических измерений (определений)	$Mt = \sqrt{\Delta \Sigma \int \pm 1/4 1/2 3/4}^{123 n}$
н25470	-	-	-	5180855.98	5291640.27	-	Метод спутниковых геодезических измерений (определений)	$Mt = \sqrt{\Delta \Sigma \int \pm 1/4 1/2 3/4}^{123 n}$
н25480	-	-	-	5180869.03	5291641.24	-	Метод спутниковых геодезических измерений (определений)	$Mt = \sqrt{\Delta \Sigma \int \pm 1/4 1/2 3/4}^{123 n}$

1. Сведения о характерных точках контура объекта недвижимости с кадастровым номером : 96:01:0002959:316 :								
Система координат СК-63, Зона 5							Зона № 5	
Обозначение характерных точек контура	Содержатся в Едином государственном реестре недвижимости			Определены в ходе выполнения комплексных кадастровых работ			Метод определения координат	Формулы, примененные для расчета средней квадратической погрешности определения координат характерных точек (Mt), м, с подставленными в такие формулы значениями и итоговые (вычисленные) значения Mt, м
	Координаты, м		Радиус, м	Координаты, м		Радиус, м		
	X	Y	R	X	Y	R		
1	2	3	4	5	6	7	8	9
н7790	-	-	-	5180874.23	5291641.63	-	Метод спутниковых геодезических измерений (определений)	$Mt = \sqrt{\Delta \Sigma} \pm \frac{1}{4} \frac{1}{2} \frac{3}{4} 123 n$
2. Сведения о характеристиках объекта недвижимости с кадастровым номером : 96:01:0002959:316 :								
№ п/п	Наименование характеристики						Значение характеристики	
1	2						3	
1.	Вид объекта недвижимости						здание	
2.	Ранее присвоенный государственный учетный номер (инвентарный) здания, сооружения, объекта незавершенного строительства						-	
3.	Кадастровый номер земельного участка (земельных участков), в границах которого (которых) расположены здание, сооружение, объект незавершенного строительства						96:01:0002959:202	
4.	Уникальный учетный номер кадастрового квартала, в границах которого расположены здание, сооружение, объект незавершенного строительства						96:01:0002959	
5.	Адрес здания, сооружения, объекта незавершенного строительства						-	
5.1.	Сведения о местоположении здания, сооружения, объекта незавершенного строительства (при отсутствии адреса) в структурированном в соответствии с федеральной информационной адресной системой виде						-	
5.2.	Дополнительные сведения о местоположении						Российская Федерация, Запорожская область, Мелитопольский городской округ, город Мелитополь, улица Павла Судоплатова, 14/1, здание литера А-1	
6.	Иные сведения						-	
3. Пояснения к сведениям об объекте недвижимости с кадастровым номером 96:01:0002959:316 :								
1.	-							



**Описание местоположения зданий, сооружений,  
объектов незавершенного строительства на земельном участке**

**1. Сведения о характерных точках контура объекта недвижимости  
с кадастровым номером : 96:01:0002959:317 :**

Система координат СК-63, Зона 5

Зона № 5

Обозначение характерных точек контура	Содержатся в Едином государственном реестре недвижимости			Определены в ходе выполнения комплексных кадастровых работ			Метод опреде ления коор динат	Формулы, примененные для расчета средней квадратической погрешности определения координат характерных точек (Mt), м, с подставленными в такие формулы значениями и итоговые (вычисленные) значения Mt, м
	Координаты, м		Ради ус, м	Координаты, м		Ради ус, м		
	X	Y	R	X	Y	R		
1	2	3	4	5	6	7	8	9
								-
н25490	-	-	-	5180790.75	5291627.40	-	Метод спутниковых геодезических измерений (определений)	$Mt = \sqrt{\Delta \Sigma \int \pm 1/4 1/2 3/4}^{123 n}$
н25500	-	-	-	5180812.19	5291626.75	-	Метод спутниковых геодезических измерений (определений)	$Mt = \sqrt{\Delta \Sigma \int \pm 1/4 1/2 3/4}^{123 n}$
н25510	-	-	-	5180814.00	5291679.99	-	Метод спутниковых геодезических измерений (определений)	$Mt = \sqrt{\Delta \Sigma \int \pm 1/4 1/2 3/4}^{123 n}$
н8070	-	-	-	5180793.05	5291680.46	-	Метод спутниковых геодезических измерений (определений)	$Mt = \sqrt{\Delta \Sigma \int \pm 1/4 1/2 3/4}^{123 n}$
н25490	-	-	-	5180790.75	5291627.40	-	Метод спутниковых геодезических измерений (определений)	$Mt = \sqrt{\Delta \Sigma \int \pm 1/4 1/2 3/4}^{123 n}$

**2. Сведения о характеристиках объекта недвижимости  
с кадастровым номером : 96:01:0002959:317 :**

№ п/п	Наименование характеристики	Значение характеристики
1	2	3
1.	Вид объекта недвижимости	здание
2.	Ранее присвоенный государственный учетный номер (инвентарный) здания, сооружения, объекта незавершенного строительства	-
3.	Кадастровый номер земельного участка (земельных участков), в границах которого (которых) расположены здание, сооружение, объект незавершенного строительства	96:01:0002959:202, 96:01:0002959:240
4.	Уникальный учетный номер кадастрового квартала, в границах которого расположены здание, сооружение, объект незавершенного строительства	96:01:0002959

**2. Сведения о характеристиках объекта недвижимости с кадастровым номером : 96:01:0002959:317 :**

№ п/п	Наименование характеристики	Значение характеристики
1	2	3
5.	Адрес здания, сооружения, объекта незавершенного строительства	-
5.1.	Сведения о местоположении здания, сооружения, объекта незавершенного строительства (при отсутствии адреса) в структурированном в соответствии с федеральной информационной адресной системой виде	-
5.2.	Дополнительные сведения о местоположении	Российская Федерация, Запорожская область, Мелитопольский городской округ, город Мелитополь, улица Павла Судоплатова, 18, здание литера Н-1
6.	Иные сведения	-

**3. Пояснения к сведениям об объекте недвижимости с кадастровым номером 96:01:0002959:317 :**

1.	-

## Описание местоположения зданий, сооружений, объектов незавершенного строительства на земельном участке

**1. Сведения о характерных точках контура объекта недвижимости с кадастровым номером : 96:01:0002959:318 :**

Система координат СК-63, Зона 5

Зона № 5

Обозначение характерных точек контура	Содержатся в Едином государственном реестре недвижимости			Определены в ходе выполнения комплексных кадастровых работ			Метод определения координат	Формулы, примененные для расчета средней квадратической погрешности определения координат характерных точек (Mt), м, с подставленными в такие формулы значениями и итоговые (вычисленные) значения Mt, м
	Координаты, м		Радиус, м	Координаты, м		Радиус, м		
	X	Y	R	X	Y	R		
1	2	3	4	5	6	7	8	9
								-
н1770	-	-	-	5180911.66	5291613.00	-	Метод спутниковых геодезических измерений (определений)	$Mt = \sqrt{\Delta \Sigma \int \pm 1/4 \ 1/2 \ 3/4}^{123 n}$
н25520	-	-	-	5180913.57	5291612.78	-	Метод спутниковых геодезических измерений (определений)	$Mt = \sqrt{\Delta \Sigma \int \pm 1/4 \ 1/2 \ 3/4}^{123 n}$
н1760	-	-	-	5180927.10	5291611.21	-	Метод спутниковых геодезических измерений (определений)	$Mt = \sqrt{\Delta \Sigma \int \pm 1/4 \ 1/2 \ 3/4}^{123 n}$
н2010	-	-	-	5180932.76	5291611.34	-	Метод спутниковых геодезических измерений (определений)	$Mt = \sqrt{\Delta \Sigma \int \pm 1/4 \ 1/2 \ 3/4}^{123 n}$
н9430	-	-	-	5180934.06	5291633.94	-	Метод спутниковых геодезических измерений (определений)	$Mt = \sqrt{\Delta \Sigma \int \pm 1/4 \ 1/2 \ 3/4}^{123 n}$
н9440	-	-	-	5180913.15	5291635.11	-	Метод спутниковых геодезических измерений (определений)	$Mt = \sqrt{\Delta \Sigma \int \pm 1/4 \ 1/2 \ 3/4}^{123 n}$
н9450	-	-	-	5180913.03	5291633.46	-	Метод спутниковых геодезических измерений (определений)	$Mt = \sqrt{\Delta \Sigma \int \pm 1/4 \ 1/2 \ 3/4}^{123 n}$
н9460	-	-	-	5180909.72	5291633.69	-	Метод спутниковых геодезических измерений (определений)	$Mt = \sqrt{\Delta \Sigma \int \pm 1/4 \ 1/2 \ 3/4}^{123 n}$
н9470	-	-	-	5180909.09	5291624.65	-	Метод спутниковых геодезических измерений (определений)	$Mt = \sqrt{\Delta \Sigma \int \pm 1/4 \ 1/2 \ 3/4}^{123 n}$

**1. Сведения о характерных точках контура объекта недвижимости с кадастровым номером : 96:01:0002959:318 :**

Система координат СК-63, Зона 5

Зона № 5

Обозначение характерных точек контура	Содержатся в Едином государственном реестре недвижимости			Определены в ходе выполнения комплексных кадастровых работ			Метод определения координат	Формулы, примененные для расчета средней квадратической погрешности определения координат характерных точек (Mt), м, с подставленными в такие формулы значениями и итоговые (вычисленные) значения Mt, м
	Координаты, м		Радиус, м	Координаты, м		Радиус, м		
	X	Y	R	X	Y	R		
1	2	3	4	5	6	7	8	9
н948О	-	-	-	5180912.40	5291624.42	-	Метод спутниковых геодезических измерений (определений)	$Mt = \sqrt{\Delta \Sigma \int \pm 1/4 1/2 3/4 123 n}$
н177О	-	-	-	5180911.66	5291613.00	-	Метод спутниковых геодезических измерений (определений)	$Mt = \sqrt{\Delta \Sigma \int \pm 1/4 1/2 3/4 123 n}$

**2. Сведения о характеристиках объекта недвижимости с кадастровым номером : 96:01:0002959:318 :**

№ п/п	Наименование характеристики	Значение характеристики
1	2	3
1.	Вид объекта недвижимости	здание
2.	Ранее присвоенный государственный учетный номер (инвентарный) здания, сооружения, объекта незавершенного строительства	-
3.	Кадастровый номер земельного участка (земельных участков), в границах которого (которых) расположены здание, сооружение, объект незавершенного строительства	96:01:0002959:234
4.	Уникальный учетный номер кадастрового квартала, в границах которого расположены здание, сооружение, объект незавершенного строительства	96:01:0002959
5.	Адрес здания, сооружения, объекта незавершенного строительства	-
5.1.	Сведения о местоположении здания, сооружения, объекта незавершенного строительства (при отсутствии адреса) в структурированном в соответствии с федеральной информационной адресной системой виде	-
5.2.	Дополнительные сведения о местоположении	Российская Федерация, Запорожская область, Мелитопольский городской округ, город Мелитополь, улица Павла Судоплатова, 14/3, здание литера О4-1
6.	Иные сведения	-

**3. Пояснения к сведениям об объекте недвижимости с кадастровым номером 96:01:0002959:318 :**

1.	-
----	---

## Описание местоположения зданий, сооружений, объектов незавершенного строительства на земельном участке

**1. Сведения о характерных точках контура объекта недвижимости с кадастровым номером : 96:01:0002959:319 :**

Система координат СК-63, Зона 5

Зона № 5

Обозначение характерных точек контура	Содержатся в Едином государственном реестре недвижимости			Определены в ходе выполнения комплексных кадастровых работ			Метод определения координат	Формулы, примененные для расчета средней квадратической погрешности определения координат характерных точек (Mt), м, с подставленными в такие формулы значениями и итоговые (вычисленные) значения Mt, м
	Координаты, м		Радиус, м	Координаты, м		Радиус, м		
	X	Y	R	X	Y	R		
1	2	3	4	5	6	7	8	9
								-
н25530	-	-	-	5180978.10	5291605.02	-	Метод спутниковых геодезических измерений (определений)	$Mt = \sqrt{\Delta \Sigma \int \pm 1/4 \ 1/2 \ 3/4 \ 123 \ n}$
н25540	-	-	-	5180970.67	5291605.72	-	Метод спутниковых геодезических измерений (определений)	$Mt = \sqrt{\Delta \Sigma \int \pm 1/4 \ 1/2 \ 3/4 \ 123 \ n}$
н25550	-	-	-	5180970.73	5291606.12	-	Метод спутниковых геодезических измерений (определений)	$Mt = \sqrt{\Delta \Sigma \int \pm 1/4 \ 1/2 \ 3/4 \ 123 \ n}$
н25560	-	-	-	5180962.67	5291606.87	-	Метод спутниковых геодезических измерений (определений)	$Mt = \sqrt{\Delta \Sigma \int \pm 1/4 \ 1/2 \ 3/4 \ 123 \ n}$
н25570	-	-	-	5180961.74	5291600.57	-	Метод спутниковых геодезических измерений (определений)	$Mt = \sqrt{\Delta \Sigma \int \pm 1/4 \ 1/2 \ 3/4 \ 123 \ n}$
н25580	-	-	-	5180970.14	5291599.83	-	Метод спутниковых геодезических измерений (определений)	$Mt = \sqrt{\Delta \Sigma \int \pm 1/4 \ 1/2 \ 3/4 \ 123 \ n}$
н25590	-	-	-	5180970.09	5291599.44	-	Метод спутниковых геодезических измерений (определений)	$Mt = \sqrt{\Delta \Sigma \int \pm 1/4 \ 1/2 \ 3/4 \ 123 \ n}$
н25600	-	-	-	5180977.17	5291598.79	-	Метод спутниковых геодезических измерений (определений)	$Mt = \sqrt{\Delta \Sigma \int \pm 1/4 \ 1/2 \ 3/4 \ 123 \ n}$
н25530	-	-	-	5180978.10	5291605.02	-	Метод спутниковых геодезических измерений (определений)	$Mt = \sqrt{\Delta \Sigma \int \pm 1/4 \ 1/2 \ 3/4 \ 123 \ n}$

**2. Сведения о характеристиках объекта недвижимости с кадастровым номером : 96:01:0002959:319 :**

<b>№ п/п</b>	<b>Наименование характеристики</b>	<b>Значение характеристики</b>
<b>1</b>	<b>2</b>	<b>3</b>
1.	Вид объекта недвижимости	здание
2.	Ранее присвоенный государственный учетный номер (инвентарный) здания, сооружения, объекта незавершенного строительства	-
3.	Кадастровый номер земельного участка (земельных участков), в границах которого (которых) расположены здание, сооружение, объект незавершенного строительства	96:01:0002959:173
4.	Уникальный учетный номер кадастрового квартала, в границах которого расположены здание, сооружение, объект незавершенного строительства	96:01:0002959
5.	Адрес здания, сооружения, объекта незавершенного строительства	-
5.1.	Сведения о местоположении здания, сооружения, объекта незавершенного строительства (при отсутствии адреса) в структурированном в соответствии с федеральной информационной адресной системой виде	-
5.2.	Дополнительные сведения о местоположении	Российская Федерация, Запорожская область, Мелитопольский городской округ, город Мелитополь, улица Екатерины Великой, 21/2, здание литеры У-1
6.	Иные сведения	-

**3. Пояснения к сведениям об объекте недвижимости с кадастровым номером 96:01:0002959:319 :**

1.	-

## Описание местоположения зданий, сооружений, объектов незавершенного строительства на земельном участке

**1. Сведения о характерных точках контура объекта недвижимости с кадастровым номером : 96:01:0002959:32 :**

Система координат СК-63, Зона 5

Зона № 5

Обозначение характерных точек контура	Содержатся в Едином государственном реестре недвижимости			Определены в ходе выполнения комплексных кадастровых работ			Метод опреде ления коор динат	Формулы, примененные для расчета средней квадратической погрешности определения координат характерных точек (Mt), м, с подставленными в такие формулы значениями и итоговые (вычисленные) значения Mt, м
	Координаты, м		Ради ус, м	Координаты, м		Ради ус, м		
	X	Y	R	X	Y	R		
1	2	3	4	5	6	7	8	9
								-
н25610	-	-	-	5180400.03	5291941.69	-	Метод спутниковых геодезических измерений (определений)	$Mt = \sqrt{\Delta \Sigma \int \pm 1/4 1/2 3/4}^{123 n}$
н25620	-	-	-	5180394.06	5291948.58	-	Метод спутниковых геодезических измерений (определений)	$Mt = \sqrt{\Delta \Sigma \int \pm 1/4 1/2 3/4}^{123 n}$
н25630	-	-	-	5180389.11	5291944.29	-	Метод спутниковых геодезических измерений (определений)	$Mt = \sqrt{\Delta \Sigma \int \pm 1/4 1/2 3/4}^{123 n}$
н25640	-	-	-	5180392.45	5291940.44	-	Метод спутниковых геодезических измерений (определений)	$Mt = \sqrt{\Delta \Sigma \int \pm 1/4 1/2 3/4}^{123 n}$
н25650	-	-	-	5180379.04	5291928.31	-	Метод спутниковых геодезических измерений (определений)	$Mt = \sqrt{\Delta \Sigma \int \pm 1/4 1/2 3/4}^{123 n}$
н25660	-	-	-	5180341.33	5291894.18	-	Метод спутниковых геодезических измерений (определений)	$Mt = \sqrt{\Delta \Sigma \int \pm 1/4 1/2 3/4}^{123 n}$
н25670	-	-	-	5180344.02	5291891.19	-	Метод спутниковых геодезических измерений (определений)	$Mt = \sqrt{\Delta \Sigma \int \pm 1/4 1/2 3/4}^{123 n}$
н25680	-	-	-	5180392.87	5291935.24	-	Метод спутниковых геодезических измерений (определений)	$Mt = \sqrt{\Delta \Sigma \int \pm 1/4 1/2 3/4}^{123 n}$
н25610	-	-	-	5180400.03	5291941.69	-	Метод спутниковых геодезических измерений (определений)	$Mt = \sqrt{\Delta \Sigma \int \pm 1/4 1/2 3/4}^{123 n}$

**2. Сведения о характеристиках объекта недвижимости с кадастровым номером : 96:01:0002959:32 :**

<b>№ п/п</b>	<b>Наименование характеристики</b>	<b>Значение характеристики</b>
<b>1</b>	<b>2</b>	<b>3</b>
1.	Вид объекта недвижимости	здание
2.	Ранее присвоенный государственный учетный номер (инвентарный) здания, сооружения, объекта незавершенного строительства	-
3.	Кадастровый номер земельного участка (земельных участков), в границах которого (которых) расположены здание, сооружение, объект незавершенного строительства	96:01:0002973:28
4.	Уникальный учетный номер кадастрового квартала, в границах которого расположены здание, сооружение, объект незавершенного строительства	96:01:0002959
5.	Адрес здания, сооружения, объекта незавершенного строительства	-
5.1.	Сведения о местоположении здания, сооружения, объекта незавершенного строительства (при отсутствии адреса) в структурированном в соответствии с федеральной информационной адресной системой виде	-
5.2.	Дополнительные сведения о местоположении	-
6.	Иные сведения	-

**3. Пояснения к сведениям об объекте недвижимости с кадастровым номером 96:01:0002959:32 :**

1.	-
----	---



**Описание местоположения зданий, сооружений,  
объектов незавершенного строительства на земельном участке**

**1. Сведения о характерных точках контура объекта недвижимости  
с кадастровым номером : 96:01:0002959:321 :**

Система координат СК-63, Зона 5

Зона № 5

Обозначение характерных точек контура	Содержатся в Едином государственном реестре недвижимости			Определены в ходе выполнения комплексных кадастровых работ			Метод опреде ления коор динат	Формулы, примененные для расчета средней квадратической погрешности определения координат характерных точек (Mt), м, с подставленными в такие формулы значениями и итоговые (вычисленные) значения Mt, м
	Координаты, м		Ради ус, м	Координаты, м		Ради ус, м		
	X	Y	R	X	Y	R		
1	2	3	4	5	6	7	8	9
								-
н22160	-	-	-	5180195.76	5291468.37	-	Метод спутниковых геодезических измерений (определений)	$Mt = \sqrt{\Delta \Sigma \int \pm 1/4 1/2 3/4}^{123 n}$
н25690	-	-	-	5180201.46	5291509.84	-	Метод спутниковых геодезических измерений (определений)	$Mt = \sqrt{\Delta \Sigma \int \pm 1/4 1/2 3/4}^{123 n}$
н25700	-	-	-	5180203.98	5291530.29	-	Метод спутниковых геодезических измерений (определений)	$Mt = \sqrt{\Delta \Sigma \int \pm 1/4 1/2 3/4}^{123 n}$
н25710	-	-	-	5180195.00	5291531.35	-	Метод спутниковых геодезических измерений (определений)	$Mt = \sqrt{\Delta \Sigma \int \pm 1/4 1/2 3/4}^{123 n}$
н22170	-	-	-	5180186.70	5291469.78	-	Метод спутниковых геодезических измерений (определений)	$Mt = \sqrt{\Delta \Sigma \int \pm 1/4 1/2 3/4}^{123 n}$
н22160	-	-	-	5180195.76	5291468.37	-	Метод спутниковых геодезических измерений (определений)	$Mt = \sqrt{\Delta \Sigma \int \pm 1/4 1/2 3/4}^{123 n}$

**2. Сведения о характеристиках объекта недвижимости  
с кадастровым номером : 96:01:0002959:321 :**

№ п/п	Наименование характеристики	Значение характеристики
1	2	3
1.	Вид объекта недвижимости	здание
2.	Ранее присвоенный государственный учетный номер (инвентарный) здания, сооружения, объекта незавершенного строительства	-

**2. Сведения о характеристиках объекта недвижимости с кадастровым номером : 96:01:0002959:321 :**

<b>№ п/п</b>	<b>Наименование характеристики</b>	<b>Значение характеристики</b>
<b>1</b>	<b>2</b>	<b>3</b>
3.	Кадастровый номер земельного участка (земельных участков), в границах которого (которых) расположены здание, сооружение, объект незавершенного строительства	96:01:0002959:86
4.	Уникальный учетный номер кадастрового квартала, в границах которого расположены здание, сооружение, объект незавершенного строительства	96:01:0002959
5.	Адрес здания, сооружения, объекта незавершенного строительства	-
5.1.	Сведения о местоположении здания, сооружения, объекта незавершенного строительства (при отсутствии адреса) в структурированном в соответствии с федеральной информационной адресной системой виде	-
5.2.	Дополнительные сведения о местоположении	Российская Федерация, Запорожская область, Мелитопольский городской округ, город Мелитополь, улица Александра Невского, дом 69/4, литера А-1
6.	Иные сведения	-

**3. Пояснения к сведениям об объекте недвижимости с кадастровым номером 96:01:0002959:321 :**

1.	-
----	---

## Описание местоположения зданий, сооружений, объектов незавершенного строительства на земельном участке

**1. Сведения о характерных точках контура объекта недвижимости с кадастровым номером : 96:01:0002959:322 :**

Система координат СК-63, Зона 5

Зона № 5

Обозначение характерных точек контура	Содержатся в Едином государственном реестре недвижимости			Определены в ходе выполнения комплексных кадастровых работ			Метод определения координат	Формулы, примененные для расчета средней квадратической погрешности определения координат характерных точек (Mt), м, с подставленными в такие формулы значениями и итоговые (вычисленные) значения Mt, м
	Координаты, м		Радиус, м	Координаты, м		Радиус, м		
	X	Y	R	X	Y	R		
1	2	3	4	5	6	7	8	9
								-
н25720	-	-	-	5180219.54	5291371.23	-	Метод спутниковых геодезических измерений (определений)	$Mt = \sqrt{\Delta \Sigma \int \pm 1/4 \ 1/2 \ 3/4 \ 123 \ n}$
н25730	-	-	-	5180219.60	5291373.30	-	Метод спутниковых геодезических измерений (определений)	$Mt = \sqrt{\Delta \Sigma \int \pm 1/4 \ 1/2 \ 3/4 \ 123 \ n}$
н25740	-	-	-	5180219.44	5291373.31	-	Метод спутниковых геодезических измерений (определений)	$Mt = \sqrt{\Delta \Sigma \int \pm 1/4 \ 1/2 \ 3/4 \ 123 \ n}$
н25750	-	-	-	5180219.47	5291374.18	-	Метод спутниковых геодезических измерений (определений)	$Mt = \sqrt{\Delta \Sigma \int \pm 1/4 \ 1/2 \ 3/4 \ 123 \ n}$
н25760	-	-	-	5180219.88	5291382.83	-	Метод спутниковых геодезических измерений (определений)	$Mt = \sqrt{\Delta \Sigma \int \pm 1/4 \ 1/2 \ 3/4 \ 123 \ n}$
н25770	-	-	-	5180215.78	5291383.03	-	Метод спутниковых геодезических измерений (определений)	$Mt = \sqrt{\Delta \Sigma \int \pm 1/4 \ 1/2 \ 3/4 \ 123 \ n}$
н25780	-	-	-	5180215.64	5291380.03	-	Метод спутниковых геодезических измерений (определений)	$Mt = \sqrt{\Delta \Sigma \int \pm 1/4 \ 1/2 \ 3/4 \ 123 \ n}$
н25790	-	-	-	5180208.36	5291380.37	-	Метод спутниковых геодезических измерений (определений)	$Mt = \sqrt{\Delta \Sigma \int \pm 1/4 \ 1/2 \ 3/4 \ 123 \ n}$
н25800	-	-	-	5180208.06	5291373.86	-	Метод спутниковых геодезических измерений (определений)	$Mt = \sqrt{\Delta \Sigma \int \pm 1/4 \ 1/2 \ 3/4 \ 123 \ n}$

**1. Сведения о характерных точках контура объекта недвижимости с кадастровым номером : 96:01:0002959:322 :**

Система координат СК-63, Зона 5

Зона № 5

Обозначение характерных точек контура	Содержатся в Едином государственном реестре недвижимости			Определены в ходе выполнения комплексных кадастровых работ			Метод определения координат	Формулы, примененные для расчета средней квадратической погрешности определения координат характерных точек (Mt), м, с подставленными в такие формулы значениями и итоговые (вычисленные) значения Mt, м
	Координаты, м		Радиус, м	Координаты, м		Радиус, м		
	X	Y	R	X	Y	R		
1	2	3	4	5	6	7	8	9
н25810	-	-	-	5180207.89	5291373.86	-	Метод спутниковых геодезических измерений (определений)	$Mt = \sqrt{\Delta \Sigma \int \pm 1/4 1/2 3/4}^{123 n}$
н25820	-	-	-	5180207.85	5291371.61	-	Метод спутниковых геодезических измерений (определений)	$Mt = \sqrt{\Delta \Sigma \int \pm 1/4 1/2 3/4}^{123 n}$
н25720	-	-	-	5180219.54	5291371.23	-	Метод спутниковых геодезических измерений (определений)	$Mt = \sqrt{\Delta \Sigma \int \pm 1/4 1/2 3/4}^{123 n}$

**2. Сведения о характеристиках объекта недвижимости с кадастровым номером : 96:01:0002959:322 :**

№ п/п	Наименование характеристики	Значение характеристики
1	2	3
1.	Вид объекта недвижимости	здание
2.	Ранее присвоенный государственный учетный номер (инвентарный) здания, сооружения, объекта незавершенного строительства	-
3.	Кадастровый номер земельного участка (земельных участков), в границах которого (которых) расположены здание, сооружение, объект незавершенного строительства	-
4.	Уникальный учетный номер кадастрового квартала, в границах которого расположены здание, сооружение, объект незавершенного строительства	96:01:0002959
5.	Адрес здания, сооружения, объекта незавершенного строительства	-
5.1.	Сведения о местоположении здания, сооружения, объекта незавершенного строительства (при отсутствии адреса) в структурированном в соответствии с федеральной информационной адресной системой виде	-
5.2.	Дополнительные сведения о местоположении	Российская Федерация, Запорожская область, Мелитопольский городской округ, город Мелитополь, улица Александра Невского, дом 69, литера А-1
6.	Иные сведения	-

**3. Пояснения к сведениям об объекте недвижимости с кадастровым номером 96:01:0002959:322 :**

1.

-

## Описание местоположения зданий, сооружений, объектов незавершенного строительства на земельном участке

**1. Сведения о характерных точках контура объекта недвижимости с кадастровым номером : 96:01:0002959:323 :**

Система координат СК-63, Зона 5

Зона № 5

Обозначение характерных точек контура	Содержатся в Едином государственном реестре недвижимости			Определены в ходе выполнения комплексных кадастровых работ			Метод опреде ления коор динат	Формулы, примененные для расчета средней квадратической погрешности определения координат характерных точек (Mt), м, с подставленными в такие формулы значениями и итоговые (вычисленные) значения Mt, м
	Координаты, м		Ради ус, м	Координаты, м		Ради ус, м		
	X	Y	R	X	Y	R		
1	2	3	4	5	6	7	8	9
								-
н25830	-	-	-	5180866.57	5291926.58	-	Метод спутниковых геодезических измерений (определений)	$Mt = \sqrt{\Delta \Sigma \int \pm 1/4 1/2 3/4}^{123 n}$
н25840	-	-	-	5180938.19	5291935.83	-	Метод спутниковых геодезических измерений (определений)	$Mt = \sqrt{\Delta \Sigma \int \pm 1/4 1/2 3/4}^{123 n}$
н25850	-	-	-	5180956.52	5291938.20	-	Метод спутниковых геодезических измерений (определений)	$Mt = \sqrt{\Delta \Sigma \int \pm 1/4 1/2 3/4}^{123 n}$
н25860	-	-	-	5180962.33	5291938.95	-	Метод спутниковых геодезических измерений (определений)	$Mt = \sqrt{\Delta \Sigma \int \pm 1/4 1/2 3/4}^{123 n}$
н25870	-	-	-	5180936.55	5292142.66	-	Метод спутниковых геодезических измерений (определений)	$Mt = \sqrt{\Delta \Sigma \int \pm 1/4 1/2 3/4}^{123 n}$
н6900	-	-	-	5180932.95	5292167.34	-	Метод спутниковых геодезических измерений (определений)	$Mt = \sqrt{\Delta \Sigma \int \pm 1/4 1/2 3/4}^{123 n}$
н25880	-	-	-	5180836.99	5292154.61	-	Метод спутниковых геодезических измерений (определений)	$Mt = \sqrt{\Delta \Sigma \int \pm 1/4 1/2 3/4}^{123 n}$
н25830	-	-	-	5180866.57	5291926.58	-	Метод спутниковых геодезических измерений (определений)	$Mt = \sqrt{\Delta \Sigma \int \pm 1/4 1/2 3/4}^{123 n}$

**2. Сведения о характеристиках объекта недвижимости с кадастровым номером : 96:01:0002959:323 :**

<b>№ п/п</b>	<b>Наименование характеристики</b>	<b>Значение характеристики</b>
<b>1</b>	<b>2</b>	<b>3</b>
1.	Вид объекта недвижимости	здание
2.	Ранее присвоенный государственный учетный номер (инвентарный) здания, сооружения, объекта незавершенного строительства	-
3.	Кадастровый номер земельного участка (земельных участков), в границах которого (которых) расположены здание, сооружение, объект незавершенного строительства	96:01:0002959:193
4.	Уникальный учетный номер кадастрового квартала, в границах которого расположены здание, сооружение, объект незавершенного строительства	96:01:0002959
5.	Адрес здания, сооружения, объекта незавершенного строительства	-
5.1.	Сведения о местоположении здания, сооружения, объекта незавершенного строительства (при отсутствии адреса) в структурированном в соответствии с федеральной информационной адресной системой виде	-
5.2.	Дополнительные сведения о местоположении	-
6.	Иные сведения	-

**3. Пояснения к сведениям об объекте недвижимости с кадастровым номером 96:01:0002959:323 :**

1.	-
----	---

## Описание местоположения зданий, сооружений, объектов незавершенного строительства на земельном участке

**1. Сведения о характерных точках контура объекта недвижимости с кадастровым номером : 96:01:0002959:324 :**

Система координат СК-63, Зона 5

Зона № 5

Обозначение характерных точек контура	Содержатся в Едином государственном реестре недвижимости			Определены в ходе выполнения комплексных кадастровых работ			Метод определения координат	Формулы, примененные для расчета средней квадратической погрешности определения координат характерных точек (Mt), м, с подставленными в такие формулы значениями и итоговые (вычисленные) значения Mt, м
	Координаты, м		Радиус, м	Координаты, м		Радиус, м		
	X	Y	R	X	Y	R		
1	2	3	4	5	6	7	8	9
								-
н25890	-	-	-	5180986.24	5291851.80	-	Метод спутниковых геодезических измерений (определений)	$Mt = \sqrt{\Delta \Sigma \int \pm 1/4 \ 1/2 \ 3/4 \ 123 \ n}$
н25900	-	-	-	5180986.02	5291853.52	-	Метод спутниковых геодезических измерений (определений)	$Mt = \sqrt{\Delta \Sigma \int \pm 1/4 \ 1/2 \ 3/4 \ 123 \ n}$
н6780	-	-	-	5180979.82	5291852.75	-	Метод спутниковых геодезических измерений (определений)	$Mt = \sqrt{\Delta \Sigma \int \pm 1/4 \ 1/2 \ 3/4 \ 123 \ n}$
н25910	-	-	-	5180980.41	5291848.10	-	Метод спутниковых геодезических измерений (определений)	$Mt = \sqrt{\Delta \Sigma \int \pm 1/4 \ 1/2 \ 3/4 \ 123 \ n}$
н25920	-	-	-	5180962.59	5291845.71	-	Метод спутниковых геодезических измерений (определений)	$Mt = \sqrt{\Delta \Sigma \int \pm 1/4 \ 1/2 \ 3/4 \ 123 \ n}$
н25930	-	-	-	5180963.64	5291837.84	-	Метод спутниковых геодезических измерений (определений)	$Mt = \sqrt{\Delta \Sigma \int \pm 1/4 \ 1/2 \ 3/4 \ 123 \ n}$
н25940	-	-	-	5180951.48	5291836.31	-	Метод спутниковых геодезических измерений (определений)	$Mt = \sqrt{\Delta \Sigma \int \pm 1/4 \ 1/2 \ 3/4 \ 123 \ n}$
н25950	-	-	-	5180952.14	5291831.07	-	Метод спутниковых геодезических измерений (определений)	$Mt = \sqrt{\Delta \Sigma \int \pm 1/4 \ 1/2 \ 3/4 \ 123 \ n}$
н25960	-	-	-	5180964.35	5291832.60	-	Метод спутниковых геодезических измерений (определений)	$Mt = \sqrt{\Delta \Sigma \int \pm 1/4 \ 1/2 \ 3/4 \ 123 \ n}$



**1. Сведения о характерных точках контура объекта недвижимости с кадастровым номером : 96:01:0002959:324 :**

Система координат СК-63, Зона 5

Зона № 5

Обозначение характерных точек контура	Содержатся в Едином государственном реестре недвижимости			Определены в ходе выполнения комплексных кадастровых работ			Метод определения координат	Формулы, примененные для расчета средней квадратической погрешности определения координат характерных точек (Mt), м, с подставленными в такие формулы значениями и итоговые (вычисленные) значения Mt, м
	Координаты, м		Радиус, м	Координаты, м		Радиус, м		
	X	Y	R	X	Y	R		
1	2	3	4	5	6	7	8	9
н25970	-	-	-	5180967.53	5291808.83	-	Метод спутниковых геодезических измерений (определений)	$Mt = \sqrt{\Delta \Sigma} \int \pm 1/4 \ 1/2 \ 3/4 \ 123 \ n$
н25980	-	-	-	5180979.50	5291810.43	-	Метод спутниковых геодезических измерений (определений)	$Mt = \sqrt{\Delta \Sigma} \int \pm 1/4 \ 1/2 \ 3/4 \ 123 \ n$
н25990	-	-	-	5180979.90	5291807.30	-	Метод спутниковых геодезических измерений (определений)	$Mt = \sqrt{\Delta \Sigma} \int \pm 1/4 \ 1/2 \ 3/4 \ 123 \ n$
н26000	-	-	-	5180989.30	5291808.52	-	Метод спутниковых геодезических измерений (определений)	$Mt = \sqrt{\Delta \Sigma} \int \pm 1/4 \ 1/2 \ 3/4 \ 123 \ n$
н26010	-	-	-	5180988.89	5291811.68	-	Метод спутниковых геодезических измерений (определений)	$Mt = \sqrt{\Delta \Sigma} \int \pm 1/4 \ 1/2 \ 3/4 \ 123 \ n$
н26020	-	-	-	5180990.97	5291811.96	-	Метод спутниковых геодезических измерений (определений)	$Mt = \sqrt{\Delta \Sigma} \int \pm 1/4 \ 1/2 \ 3/4 \ 123 \ n$
н26030	-	-	-	5180991.34	5291809.16	-	Метод спутниковых геодезических измерений (определений)	$Mt = \sqrt{\Delta \Sigma} \int \pm 1/4 \ 1/2 \ 3/4 \ 123 \ n$
н26040	-	-	-	5180995.70	5291809.73	-	Метод спутниковых геодезических измерений (определений)	$Mt = \sqrt{\Delta \Sigma} \int \pm 1/4 \ 1/2 \ 3/4 \ 123 \ n$
н26050	-	-	-	5180995.33	5291812.55	-	Метод спутниковых геодезических измерений (определений)	$Mt = \sqrt{\Delta \Sigma} \int \pm 1/4 \ 1/2 \ 3/4 \ 123 \ n$
н26060	-	-	-	5180999.94	5291813.16	-	Метод спутниковых геодезических измерений (определений)	$Mt = \sqrt{\Delta \Sigma} \int \pm 1/4 \ 1/2 \ 3/4 \ 123 \ n$

**1. Сведения о характерных точках контура объекта недвижимости с кадастровым номером : 96:01:0002959:324 :**

Система координат СК-63, Зона 5

Зона № 5

Обозначение характерных точек контура	Содержатся в Едином государственном реестре недвижимости			Определены в ходе выполнения комплексных кадастровых работ			Метод определения координат	Формулы, примененные для расчета средней квадратической погрешности определения координат характерных точек (Mt), м, с подставленными в такие формулы значениями и итоговые (вычисленные) значения Mt, м
	Координаты, м		Радиус, м	Координаты, м		Радиус, м		
	X	Y	R	X	Y	R		
1	2	3	4	5	6	7	8	9
н26070	-	-	-	5181000.66	5291808.75	-	Метод спутниковых геодезических измерений (определений)	$Mt = \sqrt{\Delta \Sigma \int \pm 1/4 1/2 3/4}^{123 n}$
н26080	-	-	-	5181010.56	5291810.07	-	Метод спутниковых геодезических измерений (определений)	$Mt = \sqrt{\Delta \Sigma \int \pm 1/4 1/2 3/4}^{123 n}$
н26090	-	-	-	5181007.59	5291832.70	-	Метод спутниковых геодезических измерений (определений)	$Mt = \sqrt{\Delta \Sigma \int \pm 1/4 1/2 3/4}^{123 n}$
н26100	-	-	-	5181012.80	5291833.43	-	Метод спутниковых геодезических измерений (определений)	$Mt = \sqrt{\Delta \Sigma \int \pm 1/4 1/2 3/4}^{123 n}$
н26110	-	-	-	5181010.24	5291852.08	-	Метод спутниковых геодезических измерений (определений)	$Mt = \sqrt{\Delta \Sigma \int \pm 1/4 1/2 3/4}^{123 n}$
н26120	-	-	-	5180992.89	5291849.77	-	Метод спутниковых геодезических измерений (определений)	$Mt = \sqrt{\Delta \Sigma \int \pm 1/4 1/2 3/4}^{123 n}$
н26130	-	-	-	5180992.56	5291852.54	-	Метод спутниковых геодезических измерений (определений)	$Mt = \sqrt{\Delta \Sigma \int \pm 1/4 1/2 3/4}^{123 n}$
н25890	-	-	-	5180986.24	5291851.80	-	Метод спутниковых геодезических измерений (определений)	$Mt = \sqrt{\Delta \Sigma \int \pm 1/4 1/2 3/4}^{123 n}$

**2. Сведения о характеристиках объекта недвижимости с кадастровым номером : 96:01:0002959:324 :**

№ п/п	Наименование характеристики	Значение характеристики
1	2	3
1.	Вид объекта недвижимости	здание

**2. Сведения о характеристиках объекта недвижимости с кадастровым номером : 96:01:0002959:324 :**

<b>№ п/п</b>	<b>Наименование характеристики</b>	<b>Значение характеристики</b>
<b>1</b>	<b>2</b>	<b>3</b>
2.	Ранее присвоенный государственный учетный номер (инвентарный) здания, сооружения, объекта незавершенного строительства	-
3.	Кадастровый номер земельного участка (земельных участков), в границах которого (которых) расположены здание, сооружение, объект незавершенного строительства	96:01:0002959:193
4.	Уникальный учетный номер кадастрового квартала, в границах которого расположены здание, сооружение, объект незавершенного строительства	96:01:0002959
5.	Адрес здания, сооружения, объекта незавершенного строительства	-
5.1.	Сведения о местоположении здания, сооружения, объекта незавершенного строительства (при отсутствии адреса) в структурированном в соответствии с федеральной информационной адресной системой виде	-
5.2.	Дополнительные сведения о местоположении	-
6.	Иные сведения	-

**3. Пояснения к сведениям об объекте недвижимости с кадастровым номером 96:01:0002959:324 :**

1.	-
----	---

## Описание местоположения зданий, сооружений, объектов незавершенного строительства на земельном участке

**1. Сведения о характерных точках контура объекта недвижимости с кадастровым номером : 96:01:0002959:326 :**

Система координат СК-63, Зона 5

Зона № 5

Обозначение характерных точек контура	Содержатся в Едином государственном реестре недвижимости			Определены в ходе выполнения комплексных кадастровых работ			Метод определения координат	Формулы, примененные для расчета средней квадратической погрешности определения координат характерных точек (Mt), м, с подставленными в такие формулы значениями и итоговые (вычисленные) значения Mt, м
	Координаты, м		Радиус, м	Координаты, м		Радиус, м		
	X	Y	R	X	Y	R		
1	2	3	4	5	6	7	8	9
								-
н26140	-	-	-	5180753.90	5291476.16	-	Метод спутниковых геодезических измерений (определений)	$Mt = \sqrt{\Delta \Sigma \int \pm 1/4 \ 1/2 \ 3/4 \ 123 \ n}$
н26150	-	-	-	5180753.12	5291506.33	-	Метод спутниковых геодезических измерений (определений)	$Mt = \sqrt{\Delta \Sigma \int \pm 1/4 \ 1/2 \ 3/4 \ 123 \ n}$
н26160	-	-	-	5180743.93	5291506.22	-	Метод спутниковых геодезических измерений (определений)	$Mt = \sqrt{\Delta \Sigma \int \pm 1/4 \ 1/2 \ 3/4 \ 123 \ n}$
н26170	-	-	-	5180735.62	5291506.11	-	Метод спутниковых геодезических измерений (определений)	$Mt = \sqrt{\Delta \Sigma \int \pm 1/4 \ 1/2 \ 3/4 \ 123 \ n}$
н26180	-	-	-	5180735.03	5291500.06	-	Метод спутниковых геодезических измерений (определений)	$Mt = \sqrt{\Delta \Sigma \int \pm 1/4 \ 1/2 \ 3/4 \ 123 \ n}$
н26190	-	-	-	5180735.63	5291475.78	-	Метод спутниковых геодезических измерений (определений)	$Mt = \sqrt{\Delta \Sigma \int \pm 1/4 \ 1/2 \ 3/4 \ 123 \ n}$
н26140	-	-	-	5180753.90	5291476.16	-	Метод спутниковых геодезических измерений (определений)	$Mt = \sqrt{\Delta \Sigma \int \pm 1/4 \ 1/2 \ 3/4 \ 123 \ n}$

**2. Сведения о характеристиках объекта недвижимости с кадастровым номером : 96:01:0002959:326 :**

№ п/п	Наименование характеристики	Значение характеристики
1	2	3
1.	Вид объекта недвижимости	здание

**2. Сведения о характеристиках объекта недвижимости с кадастровым номером : 96:01:0002959:326 :**

<b>№ п/п</b>	<b>Наименование характеристики</b>	<b>Значение характеристики</b>
<b>1</b>	<b>2</b>	<b>3</b>
2.	Ранее присвоенный государственный учетный номер (инвентарный) здания, сооружения, объекта незавершенного строительства	-
3.	Кадастровый номер земельного участка (земельных участков), в границах которого (которых) расположены здание, сооружение, объект незавершенного строительства	96:01:0002959:171
4.	Уникальный учетный номер кадастрового квартала, в границах которого расположены здание, сооружение, объект незавершенного строительства	96:01:0002959
5.	Адрес здания, сооружения, объекта незавершенного строительства	-
5.1.	Сведения о местоположении здания, сооружения, объекта незавершенного строительства (при отсутствии адреса) в структурированном в соответствии с федеральной информационной адресной системой виде	-
5.2.	Дополнительные сведения о местоположении	-
6.	Иные сведения	-

**3. Пояснения к сведениям об объекте недвижимости с кадастровым номером 96:01:0002959:326 :**

1.	-
----	---

## Описание местоположения зданий, сооружений, объектов незавершенного строительства на земельном участке

**1. Сведения о характерных точках контура объекта недвижимости с кадастровым номером : 96:01:0002959:327 :**

Система координат СК-63, Зона 5

Зона № 5

Обозначение характерных точек контура	Содержатся в Едином государственном реестре недвижимости			Определены в ходе выполнения комплексных кадастровых работ			Метод определения координат	Формулы, примененные для расчета средней квадратической погрешности определения координат характерных точек (Mt), м, с подставленными в такие формулы значениями и итоговые (вычисленные) значения Mt, м
	Координаты, м		Радиус, м	Координаты, м		Радиус, м		
	X	Y	R	X	Y	R		
1	2	3	4	5	6	7	8	9
								-
н26200	-	-	-	5180619.52	5291386.42	-	Метод спутниковых геодезических измерений (определений)	$Mt = \sqrt{\Delta \Sigma \int \pm 1/4 1/2 3/4 123 n}$
н26210	-	-	-	5180619.00	5291416.17	-	Метод спутниковых геодезических измерений (определений)	$Mt = \sqrt{\Delta \Sigma \int \pm 1/4 1/2 3/4 123 n}$
н26220	-	-	-	5180606.70	5291415.95	-	Метод спутниковых геодезических измерений (определений)	$Mt = \sqrt{\Delta \Sigma \int \pm 1/4 1/2 3/4 123 n}$
н26230	-	-	-	5180607.22	5291386.21	-	Метод спутниковых геодезических измерений (определений)	$Mt = \sqrt{\Delta \Sigma \int \pm 1/4 1/2 3/4 123 n}$
н26200	-	-	-	5180619.52	5291386.42	-	Метод спутниковых геодезических измерений (определений)	$Mt = \sqrt{\Delta \Sigma \int \pm 1/4 1/2 3/4 123 n}$

**2. Сведения о характеристиках объекта недвижимости с кадастровым номером : 96:01:0002959:327 :**

№ п/п	Наименование характеристики	Значение характеристики
1	2	3
1.	Вид объекта недвижимости	здание
2.	Ранее присвоенный государственный учетный номер (инвентарный) здания, сооружения, объекта незавершенного строительства	-
3.	Кадастровый номер земельного участка (земельных участков), в границах которого (которых) расположены здание, сооружение, объект незавершенного строительства	96:01:0002959:171
4.	Уникальный учетный номер кадастрового квартала, в границах которого расположены здание, сооружение, объект незавершенного строительства	96:01:0002959

**2. Сведения о характеристиках объекта недвижимости с кадастровым номером : 96:01:0002959:327 :**

<b>№ п/п</b>	<b>Наименование характеристики</b>	<b>Значение характеристики</b>
<b>1</b>	<b>2</b>	<b>3</b>
5.	Адрес здания, сооружения, объекта незавершенного строительства	-
5.1.	Сведения о местоположении здания, сооружения, объекта незавершенного строительства (при отсутствии адреса) в структурированном в соответствии с федеральной информационной адресной системой виде	-
5.2.	Дополнительные сведения о местоположении	-
6.	Иные сведения	-

**3. Пояснения к сведениям об объекте недвижимости с кадастровым номером 96:01:0002959:327 :**

1.	-
----	---

**Описание местоположения зданий, сооружений,  
объектов незавершенного строительства на земельном участке**

**1. Сведения о характерных точках контура объекта недвижимости  
с кадастровым номером : 96:01:0002959:328 :**

Система координат СК-63, Зона 5

Зона № 5

Обозначение характерных точек контура	Содержатся в Едином государственном реестре недвижимости			Определены в ходе выполнения комплексных кадастровых работ			Метод опреде ления коор динат	Формулы, примененные для расчета средней квадратической погрешности определения координат характерных точек (Mt), м, с подставленными в такие формулы значениями и итоговые (вычисленные) значения Mt, м
	Координаты, м		Ради ус, м	Координаты, м		Ради ус, м		
	X	Y	R	X	Y	R		
1	2	3	4	5	6	7	8	9
								-
н26240	-	-	-	5180643.71	5291386.92	-	Метод спутниковых геодезических измерений (определений)	$Mt = \sqrt{\Delta \Sigma \int \pm 1/4 1/2 3/4 123 n}$
н26250	-	-	-	5180642.86	5291416.61	-	Метод спутниковых геодезических измерений (определений)	$Mt = \sqrt{\Delta \Sigma \int \pm 1/4 1/2 3/4 123 n}$
н26260	-	-	-	5180630.29	5291416.25	-	Метод спутниковых геодезических измерений (определений)	$Mt = \sqrt{\Delta \Sigma \int \pm 1/4 1/2 3/4 123 n}$
н26270	-	-	-	5180631.14	5291386.55	-	Метод спутниковых геодезических измерений (определений)	$Mt = \sqrt{\Delta \Sigma \int \pm 1/4 1/2 3/4 123 n}$
н26240	-	-	-	5180643.71	5291386.92	-	Метод спутниковых геодезических измерений (определений)	$Mt = \sqrt{\Delta \Sigma \int \pm 1/4 1/2 3/4 123 n}$

**2. Сведения о характеристиках объекта недвижимости  
с кадастровым номером : 96:01:0002959:328 :**

№ п/п	Наименование характеристики	Значение характеристики
1	2	3
1.	Вид объекта недвижимости	здание
2.	Ранее присвоенный государственный учетный номер (инвентарный) здания, сооружения, объекта незавершенного строительства	-
3.	Кадастровый номер земельного участка (земельных участков), в границах которого (которых) расположены здание, сооружение, объект незавершенного строительства	96:01:0002959:171
4.	Уникальный учетный номер кадастрового квартала, в границах которого расположены здание, сооружение, объект незавершенного строительства	96:01:0002959



**2. Сведения о характеристиках объекта недвижимости с кадастровым номером : 96:01:0002959:328 :**

<b>№ п/п</b>	<b>Наименование характеристики</b>	<b>Значение характеристики</b>
<b>1</b>	<b>2</b>	<b>3</b>
5.	Адрес здания, сооружения, объекта незавершенного строительства	-
5.1.	Сведения о местоположении здания, сооружения, объекта незавершенного строительства (при отсутствии адреса) в структурированном в соответствии с федеральной информационной адресной системой виде	-
5.2.	Дополнительные сведения о местоположении	-
6.	Иные сведения	-

**3. Пояснения к сведениям об объекте недвижимости с кадастровым номером 96:01:0002959:328 :**

1.	-
----	---

**Описание местоположения зданий, сооружений,  
объектов незавершенного строительства на земельном участке**

**1. Сведения о характерных точках контура объекта недвижимости  
с кадастровым номером : 96:01:0002959:329 :**

Система координат СК-63, Зона 5

Зона № 5

Обозначение характерных точек контура	Содержатся в Едином государственном реестре недвижимости			Определены в ходе выполнения комплексных кадастровых работ			Метод опреде ления коор динат	Формулы, примененные для расчета средней квадратической погрешности определения координат характерных точек (Mt), м, с подставленными в такие формулы значениями и итоговые (вычисленные) значения Mt, м
	Координаты, м		Ради ус, м	Координаты, м		Ради ус, м		
	X	Y	R	X	Y	R		
1	2	3	4	5	6	7	8	9
								-
н26280	-	-	-	5180604.89	5291529.02	-	Метод спутниковых геодезических измерений (определений)	$Mt = \sqrt{\Delta \Sigma} \int \pm 1/4 1/2 3/4 123 n$
н26290	-	-	-	5180604.84	5291531.89	-	Метод спутниковых геодезических измерений (определений)	$Mt = \sqrt{\Delta \Sigma} \int \pm 1/4 1/2 3/4 123 n$
н26300	-	-	-	5180597.91	5291531.78	-	Метод спутниковых геодезических измерений (определений)	$Mt = \sqrt{\Delta \Sigma} \int \pm 1/4 1/2 3/4 123 n$
н26310	-	-	-	5180591.58	5291531.67	-	Метод спутниковых геодезических измерений (определений)	$Mt = \sqrt{\Delta \Sigma} \int \pm 1/4 1/2 3/4 123 n$
н26320	-	-	-	5180593.30	5291450.25	-	Метод спутниковых геодезических измерений (определений)	$Mt = \sqrt{\Delta \Sigma} \int \pm 1/4 1/2 3/4 123 n$
н26330	-	-	-	5180599.60	5291450.38	-	Метод спутниковых геодезических измерений (определений)	$Mt = \sqrt{\Delta \Sigma} \int \pm 1/4 1/2 3/4 123 n$
н26340	-	-	-	5180599.73	5291444.81	-	Метод спутниковых геодезических измерений (определений)	$Mt = \sqrt{\Delta \Sigma} \int \pm 1/4 1/2 3/4 123 n$
н26350	-	-	-	5180596.33	5291444.72	-	Метод спутниковых геодезических измерений (определений)	$Mt = \sqrt{\Delta \Sigma} \int \pm 1/4 1/2 3/4 123 n$
н26360	-	-	-	5180596.48	5291438.31	-	Метод спутниковых геодезических измерений (определений)	$Mt = \sqrt{\Delta \Sigma} \int \pm 1/4 1/2 3/4 123 n$

**1. Сведения о характерных точках контура объекта недвижимости с кадастровым номером : 96:01:0002959:329 :**

Система координат СК-63, Зона 5

Зона № 5

Обозначение характерных точек контура	Содержатся в Едином государственном реестре недвижимости			Определены в ходе выполнения комплексных кадастровых работ			Метод определения координат	Формулы, примененные для расчета средней квадратической погрешности определения координат характерных точек (Mt), м, с подставленными в такие формулы значениями и итоговые (вычисленные) значения Mt, м
	Координаты, м		Радиус, м	Координаты, м		Радиус, м		
	X	Y	R	X	Y	R		
1	2	3	4	5	6	7	8	9
н26370	-	-	-	5180599.86	5291438.42	-	Метод спутниковых геодезических измерений (определений)	$Mt = \sqrt{\Delta \Sigma \int \pm 1/4 1/2 3/4}^{123 n}$
н26380	-	-	-	5180599.99	5291432.17	-	Метод спутниковых геодезических измерений (определений)	$Mt = \sqrt{\Delta \Sigma \int \pm 1/4 1/2 3/4}^{123 n}$
н26390	-	-	-	5180612.92	5291432.45	-	Метод спутниковых геодезических измерений (определений)	$Mt = \sqrt{\Delta \Sigma \int \pm 1/4 1/2 3/4}^{123 n}$
н26400	-	-	-	5180624.97	5291432.71	-	Метод спутниковых геодезических измерений (определений)	$Mt = \sqrt{\Delta \Sigma \int \pm 1/4 1/2 3/4}^{123 n}$
н26410	-	-	-	5180733.48	5291435.06	-	Метод спутниковых геодезических измерений (определений)	$Mt = \sqrt{\Delta \Sigma \int \pm 1/4 1/2 3/4}^{123 n}$
н26420	-	-	-	5180794.54	5291436.38	-	Метод спутниковых геодезических измерений (определений)	$Mt = \sqrt{\Delta \Sigma \int \pm 1/4 1/2 3/4}^{123 n}$
н26430	-	-	-	5180793.76	5291472.79	-	Метод спутниковых геодезических измерений (определений)	$Mt = \sqrt{\Delta \Sigma \int \pm 1/4 1/2 3/4}^{123 n}$
н26440	-	-	-	5180732.69	5291471.47	-	Метод спутниковых геодезических измерений (определений)	$Mt = \sqrt{\Delta \Sigma \int \pm 1/4 1/2 3/4}^{123 n}$
н26450	-	-	-	5180731.39	5291531.70	-	Метод спутниковых геодезических измерений (определений)	$Mt = \sqrt{\Delta \Sigma \int \pm 1/4 1/2 3/4}^{123 n}$
н26460	-	-	-	5180622.95	5291529.36	-	Метод спутниковых геодезических измерений (определений)	$Mt = \sqrt{\Delta \Sigma \int \pm 1/4 1/2 3/4}^{123 n}$

**1. Сведения о характерных точках контура объекта недвижимости с кадастровым номером : 96:01:0002959:329 :**

Система координат СК-63, Зона 5

Зона № 5

Обозначение характерных точек контура	Содержатся в Едином государственном реестре недвижимости			Определены в ходе выполнения комплексных кадастровых работ			Метод определения координат	Формулы, примененные для расчета средней квадратической погрешности определения координат характерных точек (Mt), м, с подставленными в такие формулы значениями и итоговые (вычисленные) значения Mt, м
	Координаты, м		Радиус, м	Координаты, м		Радиус, м		
	X	Y	R	X	Y	R		
1	2	3	4	5	6	7	8	9
н26470	-	-	-	5180610.83	5291529.13	-	Метод спутниковых геодезических измерений (определений)	$Mt = \sqrt{\Delta \Sigma \int \pm 1/4 1/2 3/4}^{123} n$
н26280	-	-	-	5180604.89	5291529.02	-	Метод спутниковых геодезических измерений (определений)	$Mt = \sqrt{\Delta \Sigma \int \pm 1/4 1/2 3/4}^{123} n$

**2. Сведения о характеристиках объекта недвижимости с кадастровым номером : 96:01:0002959:329 :**

№ п/п	Наименование характеристики	Значение характеристики
1	2	3
1.	Вид объекта недвижимости	здание
2.	Ранее присвоенный государственный учетный номер (инвентарный) здания, сооружения, объекта незавершенного строительства	-
3.	Кадастровый номер земельного участка (земельных участков), в границах которого (которых) расположены здание, сооружение, объект незавершенного строительства	96:01:0002959:171
4.	Уникальный учетный номер кадастрового квартала, в границах которого расположены здание, сооружение, объект незавершенного строительства	96:01:0002959
5.	Адрес здания, сооружения, объекта незавершенного строительства	-
5.1.	Сведения о местоположении здания, сооружения, объекта незавершенного строительства (при отсутствии адреса) в структурированном в соответствии с федеральной информационной адресной системой виде	-
5.2.	Дополнительные сведения о местоположении	-
6.	Иные сведения	-

**3. Пояснения к сведениям об объекте недвижимости с кадастровым номером 96:01:0002959:329 :**

1.	-
----	---

**Описание местоположения зданий, сооружений,  
объектов незавершенного строительства на земельном участке**

**1. Сведения о характерных точках контура объекта недвижимости с кадастровым номером : 96:01:0002959:33 :**

Система координат СК-63, Зона 5

Зона № 5

Обозначение характерных точек контура	Содержатся в Едином государственном реестре недвижимости			Определены в ходе выполнения комплексных кадастровых работ			Метод определения координат	Формулы, примененные для расчета средней квадратической погрешности определения координат характерных точек (Mt), м, с подставленными в такие формулы значениями и итоговые (вычисленные) значения Mt, м
	Координаты, м		Радиус, м	Координаты, м		Радиус, м		
	X	Y	R	X	Y	R		
1	2	3	4	5	6	7	8	9
								-
н26480	-	-	-	5180456.99	5291850.57	-	Метод спутниковых геодезических измерений (определений)	$Mt = \sqrt{\Delta \Sigma \int \pm 1/4 1/2 3/4 123 n}$
н26490	-	-	-	5180461.29	5291862.33	-	Метод спутниковых геодезических измерений (определений)	$Mt = \sqrt{\Delta \Sigma \int \pm 1/4 1/2 3/4 123 n}$
н26500	-	-	-	5180438.26	5291870.82	-	Метод спутниковых геодезических измерений (определений)	$Mt = \sqrt{\Delta \Sigma \int \pm 1/4 1/2 3/4 123 n}$
н26510	-	-	-	5180433.98	5291858.99	-	Метод спутниковых геодезических измерений (определений)	$Mt = \sqrt{\Delta \Sigma \int \pm 1/4 1/2 3/4 123 n}$
н26480	-	-	-	5180456.99	5291850.57	-	Метод спутниковых геодезических измерений (определений)	$Mt = \sqrt{\Delta \Sigma \int \pm 1/4 1/2 3/4 123 n}$

**2. Сведения о характеристиках объекта недвижимости с кадастровым номером : 96:01:0002959:33 :**

№ п/п	Наименование характеристики	Значение характеристики
1	2	3
1.	Вид объекта недвижимости	здание
2.	Ранее присвоенный государственный учетный номер (инвентарный) здания, сооружения, объекта незавершенного строительства	-
3.	Кадастровый номер земельного участка (земельных участков), в границах которого (которых) расположены здание, сооружение, объект незавершенного строительства	96:01:0002973:28
4.	Уникальный учетный номер кадастрового квартала, в границах которого расположены здание, сооружение, объект незавершенного строительства	96:01:0002959

**2. Сведения о характеристиках объекта недвижимости с кадастровым номером : 96:01:0002959:33 :**

<b>№ п/п</b>	<b>Наименование характеристики</b>	<b>Значение характеристики</b>
<b>1</b>	<b>2</b>	<b>3</b>
5.	Адрес здания, сооружения, объекта незавершенного строительства	-
5.1.	Сведения о местоположении здания, сооружения, объекта незавершенного строительства (при отсутствии адреса) в структурированном в соответствии с федеральной информационной адресной системой виде	-
5.2.	Дополнительные сведения о местоположении	-
6.	Иные сведения	-

**3. Пояснения к сведениям об объекте недвижимости с кадастровым номером 96:01:0002959:33 :**

1.	-
----	---

**Описание местоположения зданий, сооружений,  
объектов незавершенного строительства на земельном участке**

**1. Сведения о характерных точках контура объекта недвижимости  
с кадастровым номером : 96:01:0002959:331 :**

Система координат СК-63, Зона 5

Зона № 5

Обозначение характерных точек контура	Содержатся в Едином государственном реестре недвижимости			Определены в ходе выполнения комплексных кадастровых работ			Метод опреде ления коор динат	Формулы, примененные для расчета средней квадратической погрешности определения координат характерных точек (Mt), м, с подставленными в такие формулы значениями и итоговые (вычисленные) значения Mt, м
	Координаты, м		Ради ус, м	Координаты, м		Ради ус, м		
	X	Y	R	X	Y	R		
1	2	3	4	5	6	7	8	9
								-
н16650	-	-	-	5180993.09	5291436.69	-	Метод спутниковых геодезических измерений (определений)	$Mt = \sqrt{\Delta \Sigma \int \pm 1/4 1/2 3/4}^{123 n}$
н16660	-	-	-	5181010.15	5291434.06	-	Метод спутниковых геодезических измерений (определений)	$Mt = \sqrt{\Delta \Sigma \int \pm 1/4 1/2 3/4}^{123 n}$
н16400	-	-	-	5181010.69	5291433.97	-	Метод спутниковых геодезических измерений (определений)	$Mt = \sqrt{\Delta \Sigma \int \pm 1/4 1/2 3/4}^{123 n}$
н16410	-	-	-	5181011.09	5291436.63	-	Метод спутниковых геодезических измерений (определений)	$Mt = \sqrt{\Delta \Sigma \int \pm 1/4 1/2 3/4}^{123 n}$
н16420	-	-	-	5181010.39	5291436.75	-	Метод спутниковых геодезических измерений (определений)	$Mt = \sqrt{\Delta \Sigma \int \pm 1/4 1/2 3/4}^{123 n}$
н16430	-	-	-	5181010.81	5291439.29	-	Метод спутниковых геодезических измерений (определений)	$Mt = \sqrt{\Delta \Sigma \int \pm 1/4 1/2 3/4}^{123 n}$
н16440	-	-	-	5181011.46	5291439.18	-	Метод спутниковых геодезических измерений (определений)	$Mt = \sqrt{\Delta \Sigma \int \pm 1/4 1/2 3/4}^{123 n}$
н16450	-	-	-	5181012.38	5291444.82	-	Метод спутниковых геодезических измерений (определений)	$Mt = \sqrt{\Delta \Sigma \int \pm 1/4 1/2 3/4}^{123 n}$
н16460	-	-	-	5181011.74	5291444.94	-	Метод спутниковых геодезических измерений (определений)	$Mt = \sqrt{\Delta \Sigma \int \pm 1/4 1/2 3/4}^{123 n}$

**1. Сведения о характерных точках контура объекта недвижимости с кадастровым номером : 96:01:0002959:331 :**

Система координат СК-63, Зона 5

Зона № 5

Обозначение характерных точек контура	Содержатся в Едином государственном реестре недвижимости			Определены в ходе выполнения комплексных кадастровых работ			Метод определения координат	Формулы, примененные для расчета средней квадратической погрешности определения координат характерных точек (Mt), м, с подставленными в такие формулы значениями и итоговые (вычисленные) значения Mt, м
	Координаты, м		Радиус, м	Координаты, м		Радиус, м		
	X	Y	R	X	Y	R		
1	2	3	4	5	6	7	8	9
н16470	-	-	-	5181013.38	5291454.97	-	Метод спутниковых геодезических измерений (определений)	$Mt = \sqrt{\Delta \Sigma \int \pm 1/4 1/2 3/4}^{123 n}$
н16480	-	-	-	5181014.04	5291454.86	-	Метод спутниковых геодезических измерений (определений)	$Mt = \sqrt{\Delta \Sigma \int \pm 1/4 1/2 3/4}^{123 n}$
н16490	-	-	-	5181014.97	5291460.50	-	Метод спутниковых геодезических измерений (определений)	$Mt = \sqrt{\Delta \Sigma \int \pm 1/4 1/2 3/4}^{123 n}$
н16500	-	-	-	5181014.31	5291460.60	-	Метод спутниковых геодезических измерений (определений)	$Mt = \sqrt{\Delta \Sigma \int \pm 1/4 1/2 3/4}^{123 n}$
н16510	-	-	-	5181015.55	5291468.20	-	Метод спутниковых геодезических измерений (определений)	$Mt = \sqrt{\Delta \Sigma \int \pm 1/4 1/2 3/4}^{123 n}$
н16520	-	-	-	5181016.21	5291468.10	-	Метод спутниковых геодезических измерений (определений)	$Mt = \sqrt{\Delta \Sigma \int \pm 1/4 1/2 3/4}^{123 n}$
н16530	-	-	-	5181017.14	5291473.76	-	Метод спутниковых геодезических измерений (определений)	$Mt = \sqrt{\Delta \Sigma \int \pm 1/4 1/2 3/4}^{123 n}$
н16540	-	-	-	5181016.49	5291473.88	-	Метод спутниковых геодезических измерений (определений)	$Mt = \sqrt{\Delta \Sigma \int \pm 1/4 1/2 3/4}^{123 n}$
н16550	-	-	-	5181016.98	5291476.89	-	Метод спутниковых геодезических измерений (определений)	$Mt = \sqrt{\Delta \Sigma \int \pm 1/4 1/2 3/4}^{123 n}$
н26520	-	-	-	5181003.34	5291479.00	-	Метод спутниковых геодезических измерений (определений)	$Mt = \sqrt{\Delta \Sigma \int \pm 1/4 1/2 3/4}^{123 n}$



**1. Сведения о характерных точках контура объекта недвижимости с кадастровым номером : 96:01:0002959:331 :**

Система координат СК-63, Зона 5

Зона № 5

Обозначение характерных точек контура	Содержатся в Едином государственном реестре недвижимости			Определены в ходе выполнения комплексных кадастровых работ			Метод определения координат	Формулы, примененные для расчета средней квадратической погрешности определения координат характерных точек (Mt), м, с подставленными в такие формулы значениями и итоговые (вычисленные) значения Mt, м
	Координаты, м		Радиус, м	Координаты, м		Радиус, м		
	X	Y	R	X	Y	R		
1	2	3	4	5	6	7	8	9
н26530	-	-	-	5181002.01	5291470.40	-	Метод спутниковых геодезических измерений (определений)	$Mt = \sqrt{\Delta \Sigma \int \pm 1/4 1/2 3/4}^{123 n}$
н26540	-	-	-	5181002.80	5291470.28	-	Метод спутниковых геодезических измерений (определений)	$Mt = \sqrt{\Delta \Sigma \int \pm 1/4 1/2 3/4}^{123 n}$
н26550	-	-	-	5181002.43	5291467.91	-	Метод спутниковых геодезических измерений (определений)	$Mt = \sqrt{\Delta \Sigma \int \pm 1/4 1/2 3/4}^{123 n}$
н26560	-	-	-	5181000.95	5291468.14	-	Метод спутниковых геодезических измерений (определений)	$Mt = \sqrt{\Delta \Sigma \int \pm 1/4 1/2 3/4}^{123 n}$
н26570	-	-	-	5181000.52	5291465.37	-	Метод спутниковых геодезических измерений (определений)	$Mt = \sqrt{\Delta \Sigma \int \pm 1/4 1/2 3/4}^{123 n}$
н26580	-	-	-	5181002.00	5291465.14	-	Метод спутниковых геодезических измерений (определений)	$Mt = \sqrt{\Delta \Sigma \int \pm 1/4 1/2 3/4}^{123 n}$
н26590	-	-	-	5181001.56	5291462.27	-	Метод спутниковых геодезических измерений (определений)	$Mt = \sqrt{\Delta \Sigma \int \pm 1/4 1/2 3/4}^{123 n}$
н26600	-	-	-	5181000.77	5291462.39	-	Метод спутниковых геодезических измерений (определений)	$Mt = \sqrt{\Delta \Sigma \int \pm 1/4 1/2 3/4}^{123 n}$
н26610	-	-	-	5180999.94	5291457.00	-	Метод спутниковых геодезических измерений (определений)	$Mt = \sqrt{\Delta \Sigma \int \pm 1/4 1/2 3/4}^{123 n}$
н26620	-	-	-	5181000.63	5291456.89	-	Метод спутниковых геодезических измерений (определений)	$Mt = \sqrt{\Delta \Sigma \int \pm 1/4 1/2 3/4}^{123 n}$

**1. Сведения о характерных точках контура объекта недвижимости с кадастровым номером : 96:01:0002959:331 :**

Система координат СК-63, Зона 5

Зона № 5

Обозначение характерных точек контура	Содержатся в Едином государственном реестре недвижимости			Определены в ходе выполнения комплексных кадастровых работ			Метод определения координат	Формулы, примененные для расчета средней квадратической погрешности определения координат характерных точек (Mt), м, с подставленными в такие формулы значениями и итоговые (вычисленные) значения Mt, м
	Координаты, м		Радиус, м	Координаты, м		Радиус, м		
	X	Y	R	X	Y	R		
1	2	3	4	5	6	7	8	9
n2663O	-	-	-	5180999.13	5291447.19	-	Метод спутниковых геодезических измерений (определений)	$Mt = \sqrt{\Delta \Sigma \int \pm 1/4 1/2 3/4}^{123 n}$
n2664O	-	-	-	5180994.83	5291447.86	-	Метод спутниковых геодезических измерений (определений)	$Mt = \sqrt{\Delta \Sigma \int \pm 1/4 1/2 3/4}^{123 n}$
n1665O	-	-	-	5180993.09	5291436.69	-	Метод спутниковых геодезических измерений (определений)	$Mt = \sqrt{\Delta \Sigma \int \pm 1/4 1/2 3/4}^{123 n}$

**2. Сведения о характеристиках объекта недвижимости с кадастровым номером : 96:01:0002959:331 :**

№ п/п	Наименование характеристики	Значение характеристики
1	2	3
1.	Вид объекта недвижимости	здание
2.	Ранее присвоенный государственный учетный номер (инвентарный) здания, сооружения, объекта незавершенного строительства	-
3.	Кадастровый номер земельного участка (земельных участков), в границах которого (которых) расположены здание, сооружение, объект незавершенного строительства	96:01:0002959:560
4.	Уникальный учетный номер кадастрового квартала, в границах которого расположены здание, сооружение, объект незавершенного строительства	96:01:0002959
5.	Адрес здания, сооружения, объекта незавершенного строительства	-
5.1.	Сведения о местоположении здания, сооружения, объекта незавершенного строительства (при отсутствии адреса) в структурированном в соответствии с федеральной информационной адресной системой виде	-
5.2.	Дополнительные сведения о местоположении	Российская Федерация, Запорожская область, Мелитопольский городской округ, город Мелитополь, улица Екатерины Великой, 23/1, здание литеры А-1
6.	Иные сведения	-

**3. Пояснения к сведениям об объекте недвижимости с кадастровым номером 96:01:0002959:331 :**

1.

-

## Описание местоположения зданий, сооружений, объектов незавершенного строительства на земельном участке

**1. Сведения о характерных точках контура объекта недвижимости с кадастровым номером : 96:01:0002959:332 :**

Система координат СК-63, Зона 5

Зона № 5

Обозначение характерных точек контура	Содержатся в Едином государственном реестре недвижимости			Определены в ходе выполнения комплексных кадастровых работ			Метод определения координат	Формулы, примененные для расчета средней квадратической погрешности определения координат характерных точек (Mt), м, с подставленными в такие формулы значениями и итоговые (вычисленные) значения Mt, м
	Координаты, м		Радиус, м	Координаты, м		Радиус, м		
	X	Y	R	X	Y	R		
1	2	3	4	5	6	7	8	9
								-
н16640	-	-	-	5180973.01	5291439.80	-	Метод спутниковых геодезических измерений (определений)	$Mt = \sqrt{\Delta \Sigma} \int \pm 1/4 \ 1/2 \ 3/4 \ 123 \ n$
н26650	-	-	-	5180971.83	5291433.32	-	Метод спутниковых геодезических измерений (определений)	$Mt = \sqrt{\Delta \Sigma} \int \pm 1/4 \ 1/2 \ 3/4 \ 123 \ n$
н26660	-	-	-	5180973.81	5291433.01	-	Метод спутниковых геодезических измерений (определений)	$Mt = \sqrt{\Delta \Sigma} \int \pm 1/4 \ 1/2 \ 3/4 \ 123 \ n$
н26670	-	-	-	5180973.45	5291430.72	-	Метод спутниковых геодезических измерений (определений)	$Mt = \sqrt{\Delta \Sigma} \int \pm 1/4 \ 1/2 \ 3/4 \ 123 \ n$
н26680	-	-	-	5180976.10	5291430.31	-	Метод спутниковых геодезических измерений (определений)	$Mt = \sqrt{\Delta \Sigma} \int \pm 1/4 \ 1/2 \ 3/4 \ 123 \ n$
н26690	-	-	-	5180975.75	5291427.98	-	Метод спутниковых геодезических измерений (определений)	$Mt = \sqrt{\Delta \Sigma} \int \pm 1/4 \ 1/2 \ 3/4 \ 123 \ n$
н26700	-	-	-	5180978.29	5291427.57	-	Метод спутниковых геодезических измерений (определений)	$Mt = \sqrt{\Delta \Sigma} \int \pm 1/4 \ 1/2 \ 3/4 \ 123 \ n$
н26710	-	-	-	5180977.56	5291422.88	-	Метод спутниковых геодезических измерений (определений)	$Mt = \sqrt{\Delta \Sigma} \int \pm 1/4 \ 1/2 \ 3/4 \ 123 \ n$
н26720	-	-	-	5180980.32	5291422.45	-	Метод спутниковых геодезических измерений (определений)	$Mt = \sqrt{\Delta \Sigma} \int \pm 1/4 \ 1/2 \ 3/4 \ 123 \ n$

**1. Сведения о характерных точках контура объекта недвижимости с кадастровым номером : 96:01:0002959:332 :**

Система координат СК-63, Зона 5

Зона № 5

Обозначение характерных точек контура	Содержатся в Едином государственном реестре недвижимости			Определены в ходе выполнения комплексных кадастровых работ			Метод определения координат	Формулы, примененные для расчета средней квадратической погрешности определения координат характерных точек (Mt), м, с подставленными в такие формулы значениями и итоговые (вычисленные) значения Mt, м
	Координаты, м		Радиус, м	Координаты, м		Радиус, м		
	X	Y	R	X	Y	R		
1	2	3	4	5	6	7	8	9
н26730	-	-	-	5180981.17	5291427.87	-	Метод спутниковых геодезических измерений (определений)	$Mt = \sqrt{\Delta \Sigma} \int \pm 1/4 \ 1/2 \ 3/4 \ 123 \ n$
н26740	-	-	-	5180985.03	5291427.28	-	Метод спутниковых геодезических измерений (определений)	$Mt = \sqrt{\Delta \Sigma} \int \pm 1/4 \ 1/2 \ 3/4 \ 123 \ n$
н26750	-	-	-	5180985.68	5291431.46	-	Метод спутниковых геодезических измерений (определений)	$Mt = \sqrt{\Delta \Sigma} \int \pm 1/4 \ 1/2 \ 3/4 \ 123 \ n$
н26760	-	-	-	5180990.76	5291430.68	-	Метод спутниковых геодезических измерений (определений)	$Mt = \sqrt{\Delta \Sigma} \int \pm 1/4 \ 1/2 \ 3/4 \ 123 \ n$
н26770	-	-	-	5180990.13	5291426.56	-	Метод спутниковых геодезических измерений (определений)	$Mt = \sqrt{\Delta \Sigma} \int \pm 1/4 \ 1/2 \ 3/4 \ 123 \ n$
н26780	-	-	-	5180993.14	5291426.09	-	Метод спутниковых геодезических измерений (определений)	$Mt = \sqrt{\Delta \Sigma} \int \pm 1/4 \ 1/2 \ 3/4 \ 123 \ n$
н26790	-	-	-	5180993.76	5291430.07	-	Метод спутниковых геодезических измерений (определений)	$Mt = \sqrt{\Delta \Sigma} \int \pm 1/4 \ 1/2 \ 3/4 \ 123 \ n$
н26800	-	-	-	5180998.22	5291429.56	-	Метод спутниковых геодезических измерений (определений)	$Mt = \sqrt{\Delta \Sigma} \int \pm 1/4 \ 1/2 \ 3/4 \ 123 \ n$
н26810	-	-	-	5180997.29	5291423.07	-	Метод спутниковых геодезических измерений (определений)	$Mt = \sqrt{\Delta \Sigma} \int \pm 1/4 \ 1/2 \ 3/4 \ 123 \ n$
н26820	-	-	-	5180995.50	5291423.33	-	Метод спутниковых геодезических измерений (определений)	$Mt = \sqrt{\Delta \Sigma} \int \pm 1/4 \ 1/2 \ 3/4 \ 123 \ n$

**1. Сведения о характерных точках контура объекта недвижимости с кадастровым номером : 96:01:0002959:332 :**

Система координат СК-63, Зона 5

Зона № 5

Обозначение характерных точек контура	Содержатся в Едином государственном реестре недвижимости			Определены в ходе выполнения комплексных кадастровых работ			Метод определения координат	Формулы, примененные для расчета средней квадратической погрешности определения координат характерных точек (Mt), м, с подставленными в такие формулы значениями и итоговые (вычисленные) значения Mt, м
	Координаты, м		Радиус, м	Координаты, м		Радиус, м		
	X	Y	R	X	Y	R		
1	2	3	4	5	6	7	8	9
н26830	-	-	-	5180995.03	5291420.47	-	Метод спутниковых геодезических измерений (определений)	$Mt = \sqrt{\Delta \Sigma \int \pm 1/4 1/2 3/4}^{123 n}$
н26840	-	-	-	5180996.88	5291420.21	-	Метод спутниковых геодезических измерений (определений)	$Mt = \sqrt{\Delta \Sigma \int \pm 1/4 1/2 3/4}^{123 n}$
н26850	-	-	-	5180996.28	5291416.03	-	Метод спутниковых геодезических измерений (определений)	$Mt = \sqrt{\Delta \Sigma \int \pm 1/4 1/2 3/4}^{123 n}$
н17050	-	-	-	5181007.31	5291414.42	-	Метод спутниковых геодезических измерений (определений)	$Mt = \sqrt{\Delta \Sigma \int \pm 1/4 1/2 3/4}^{123 n}$
н16660	-	-	-	5181010.15	5291434.06	-	Метод спутниковых геодезических измерений (определений)	$Mt = \sqrt{\Delta \Sigma \int \pm 1/4 1/2 3/4}^{123 n}$
н16650	-	-	-	5180993.09	5291436.69	-	Метод спутниковых геодезических измерений (определений)	$Mt = \sqrt{\Delta \Sigma \int \pm 1/4 1/2 3/4}^{123 n}$
н16640	-	-	-	5180973.01	5291439.80	-	Метод спутниковых геодезических измерений (определений)	$Mt = \sqrt{\Delta \Sigma \int \pm 1/4 1/2 3/4}^{123 n}$

**2. Сведения о характеристиках объекта недвижимости с кадастровым номером : 96:01:0002959:332 :**

№ п/п	Наименование характеристики	Значение характеристики
1	2	3
1.	Вид объекта недвижимости	здание
2.	Ранее присвоенный государственный учетный номер (инвентарный) здания, сооружения, объекта незавершенного строительства	-

**2. Сведения о характеристиках объекта недвижимости с кадастровым номером : 96:01:0002959:332 :**

<b>№ п/п</b>	<b>Наименование характеристики</b>	<b>Значение характеристики</b>
<b>1</b>	<b>2</b>	<b>3</b>
3.	Кадастровый номер земельного участка (земельных участков), в границах которого (которых) расположены здание, сооружение, объект незавершенного строительства	96:01:0002959:568
4.	Уникальный учетный номер кадастрового квартала, в границах которого расположены здание, сооружение, объект незавершенного строительства	96:01:0002959
5.	Адрес здания, сооружения, объекта незавершенного строительства	-
5.1.	Сведения о местоположении здания, сооружения, объекта незавершенного строительства (при отсутствии адреса) в структурированном в соответствии с федеральной информационной адресной системой виде	-
5.2.	Дополнительные сведения о местоположении	Российская Федерация, Запорожская область, Мелитопольский городской округ, город Мелитополь, улица Екатерины Великой, 25, здание литеры А-А1-1
6.	Иные сведения	-

**3. Пояснения к сведениям об объекте недвижимости с кадастровым номером 96:01:0002959:332 :**

1.	-
----	---

**Описание местоположения зданий, сооружений,  
объектов незавершенного строительства на земельном участке**

**1. Сведения о характерных точках контура объекта недвижимости  
с кадастровым номером : 96:01:0002959:334 :**

Система координат СК-63, Зона 5

Зона № 5

Обозначение характерных точек контура	Содержатся в Едином государственном реестре недвижимости			Определены в ходе выполнения комплексных кадастровых работ			Метод опреде ления коор динат	Формулы, примененные для расчета средней квадратической погрешности определения координат характерных точек (Mt), м, с подставленными в такие формулы значениями и итоговые (вычисленные) значения Mt, м
	Координаты, м		Ради ус, м	Координаты, м		Ради ус, м		
	X	Y	R	X	Y	R		
1	2	3	4	5	6	7	8	9
								-
н4460	-	-	-	5181001.56	5291376.91	-	Метод спутниковых геодезических измерений (определений)	$Mt = \sqrt{\Delta \Sigma \int \pm 1/4 1/2 3/4}^{123 n}$
н4470	-	-	-	5180992.94	5291378.34	-	Метод спутниковых геодезических измерений (определений)	$Mt = \sqrt{\Delta \Sigma \int \pm 1/4 1/2 3/4}^{123 n}$
н26860	-	-	-	5180991.30	5291368.26	-	Метод спутниковых геодезических измерений (определений)	$Mt = \sqrt{\Delta \Sigma \int \pm 1/4 1/2 3/4}^{123 n}$
н26870	-	-	-	5180990.91	5291365.87	-	Метод спутниковых геодезических измерений (определений)	$Mt = \sqrt{\Delta \Sigma \int \pm 1/4 1/2 3/4}^{123 n}$
н26880	-	-	-	5180987.89	5291366.33	-	Метод спутниковых геодезических измерений (определений)	$Mt = \sqrt{\Delta \Sigma \int \pm 1/4 1/2 3/4}^{123 n}$
н26890	-	-	-	5180985.52	5291351.32	-	Метод спутниковых геодезических измерений (определений)	$Mt = \sqrt{\Delta \Sigma \int \pm 1/4 1/2 3/4}^{123 n}$
н26900	-	-	-	5180986.41	5291350.24	-	Метод спутниковых геодезических измерений (определений)	$Mt = \sqrt{\Delta \Sigma \int \pm 1/4 1/2 3/4}^{123 n}$
н26910	-	-	-	5180988.38	5291349.71	-	Метод спутниковых геодезических измерений (определений)	$Mt = \sqrt{\Delta \Sigma \int \pm 1/4 1/2 3/4}^{123 n}$
н26920	-	-	-	5180987.92	5291346.24	-	Метод спутниковых геодезических измерений (определений)	$Mt = \sqrt{\Delta \Sigma \int \pm 1/4 1/2 3/4}^{123 n}$



**1. Сведения о характерных точках контура объекта недвижимости с кадастровым номером : 96:01:0002959:334 :**

Система координат СК-63, Зона 5

Зона № 5

Обозначение характерных точек контура	Содержатся в Едином государственном реестре недвижимости			Определены в ходе выполнения комплексных кадастровых работ			Метод определения координат	Формулы, примененные для расчета средней квадратической погрешности определения координат характерных точек (Mt), м, с подставленными в такие формулы значениями и итоговые (вычисленные) значения Mt, м
	Координаты, м		Радиус, м	Координаты, м		Радиус, м		
	X	Y	R	X	Y	R		
1	2	3	4	5	6	7	8	9
н26930	-	-	-	5180996.80	5291345.52	-	Метод спутниковых геодезических измерений (определений)	$Mt = \sqrt{\Delta \Sigma \int \pm 1/4 1/2 3/4}^{123 n}$
н26940	-	-	-	5180997.41	5291349.50	-	Метод спутниковых геодезических измерений (определений)	$Mt = \sqrt{\Delta \Sigma \int \pm 1/4 1/2 3/4}^{123 n}$
н26950	-	-	-	5180997.50	5291350.09	-	Метод спутниковых геодезических измерений (определений)	$Mt = \sqrt{\Delta \Sigma \int \pm 1/4 1/2 3/4}^{123 n}$
н26960	-	-	-	5180997.98	5291353.29	-	Метод спутниковых геодезических измерений (определений)	$Mt = \sqrt{\Delta \Sigma \int \pm 1/4 1/2 3/4}^{123 n}$
н26970	-	-	-	5180998.41	5291356.12	-	Метод спутниковых геодезических измерений (определений)	$Mt = \sqrt{\Delta \Sigma \int \pm 1/4 1/2 3/4}^{123 n}$
н4460	-	-	-	5181001.56	5291376.91	-	Метод спутниковых геодезических измерений (определений)	$Mt = \sqrt{\Delta \Sigma \int \pm 1/4 1/2 3/4}^{123 n}$

**2. Сведения о характеристиках объекта недвижимости с кадастровым номером : 96:01:0002959:334 :**

№ п/п	Наименование характеристики	Значение характеристики
1	2	3
1.	Вид объекта недвижимости	здание
2.	Ранее присвоенный государственный учетный номер (инвентарный) здания, сооружения, объекта незавершенного строительства	-
3.	Кадастровый номер земельного участка (земельных участков), в границах которого (которых) расположены здание, сооружение, объект незавершенного строительства	96:01:0002959:169
4.	Уникальный учетный номер кадастрового квартала, в границах которого расположены здание, сооружение, объект незавершенного строительства	96:01:0002959

**2. Сведения о характеристиках объекта недвижимости с кадастровым номером : 96:01:0002959:334 :**

№ п/п	Наименование характеристики	Значение характеристики
1	2	3
5.	Адрес здания, сооружения, объекта незавершенного строительства	-
5.1.	Сведения о местоположении здания, сооружения, объекта незавершенного строительства (при отсутствии адреса) в структурированном в соответствии с федеральной информационной адресной системой виде	-
5.2.	Дополнительные сведения о местоположении	Российская Федерация, Запорожская область, Мелитопольский городской округ, город Мелитополь, улица Екатерины Великой, дом 29/31, литера Б-2
6.	Иные сведения	-

**3. Пояснения к сведениям об объекте недвижимости с кадастровым номером 96:01:0002959:334 :**

1.	-

## Описание местоположения зданий, сооружений, объектов незавершенного строительства на земельном участке

**1. Сведения о характерных точках контура объекта недвижимости с кадастровым номером : 96:01:0002959:335 :**

Система координат СК-63, Зона 5

Зона № 5

Обозначение характерных точек контура	Содержатся в Едином государственном реестре недвижимости			Определены в ходе выполнения комплексных кадастровых работ			Метод определения координат	Формулы, примененные для расчета средней квадратической погрешности определения координат характерных точек (Mt), м, с подставленными в такие формулы значениями и итоговые (вычисленные) значения Mt, м
	Координаты, м		Радиус, м	Координаты, м		Радиус, м		
	X	Y	R	X	Y	R		
1	2	3	4	5	6	7	8	9
								-
н2698О	-	-	-	5180977.83	5291367.89	-	Метод спутниковых геодезических измерений (определений)	$Mt = \sqrt{\Delta \Sigma} \int \pm 1/4 \ 1/2 \ 3/4 \ 123 \ n$
н450О	-	-	-	5180971.18	5291368.89	-	Метод спутниковых геодезических измерений (определений)	$Mt = \sqrt{\Delta \Sigma} \int \pm 1/4 \ 1/2 \ 3/4 \ 123 \ n$
н403О	-	-	-	5180970.84	5291366.31	-	Метод спутниковых геодезических измерений (определений)	$Mt = \sqrt{\Delta \Sigma} \int \pm 1/4 \ 1/2 \ 3/4 \ 123 \ n$
н402О	-	-	-	5180970.50	5291363.08	-	Метод спутниковых геодезических измерений (определений)	$Mt = \sqrt{\Delta \Sigma} \int \pm 1/4 \ 1/2 \ 3/4 \ 123 \ n$
н401О	-	-	-	5180969.88	5291357.25	-	Метод спутниковых геодезических измерений (определений)	$Mt = \sqrt{\Delta \Sigma} \int \pm 1/4 \ 1/2 \ 3/4 \ 123 \ n$
н400О	-	-	-	5180968.99	5291348.14	-	Метод спутниковых геодезических измерений (определений)	$Mt = \sqrt{\Delta \Sigma} \int \pm 1/4 \ 1/2 \ 3/4 \ 123 \ n$
н399О	-	-	-	5180967.19	5291334.35	-	Метод спутниковых геодезических измерений (определений)	$Mt = \sqrt{\Delta \Sigma} \int \pm 1/4 \ 1/2 \ 3/4 \ 123 \ n$
н2141О	-	-	-	5180966.54	5291323.39	-	Метод спутниковых геодезических измерений (определений)	$Mt = \sqrt{\Delta \Sigma} \int \pm 1/4 \ 1/2 \ 3/4 \ 123 \ n$
н455О	-	-	-	5180991.29	5291321.82	-	Метод спутниковых геодезических измерений (определений)	$Mt = \sqrt{\Delta \Sigma} \int \pm 1/4 \ 1/2 \ 3/4 \ 123 \ n$

**1. Сведения о характерных точках контура объекта недвижимости с кадастровым номером : 96:01:0002959:335 :**

Система координат СК-63, Зона 5

Зона № 5

Обозначение характерных точек контура	Содержатся в Едином государственном реестре недвижимости			Определены в ходе выполнения комплексных кадастровых работ			Метод определения координат	Формулы, примененные для расчета средней квадратической погрешности определения координат характерных точек (Mt), м, с подставленными в такие формулы значениями и итоговые (вычисленные) значения Mt, м
	Координаты, м		Радиус, м	Координаты, м		Радиус, м		
	X	Y	R	X	Y	R		
1	2	3	4	5	6	7	8	9
н456О	-	-	-	5180993.42	5291323.61	-	Метод спутниковых геодезических измерений (определений)	$Mt = \sqrt{\Delta \Sigma \int \pm 1/4 1/2 3/4}^{123 n}$
н2693О	-	-	-	5180996.80	5291345.52	-	Метод спутниковых геодезических измерений (определений)	$Mt = \sqrt{\Delta \Sigma \int \pm 1/4 1/2 3/4}^{123 n}$
н2692О	-	-	-	5180987.92	5291346.24	-	Метод спутниковых геодезических измерений (определений)	$Mt = \sqrt{\Delta \Sigma \int \pm 1/4 1/2 3/4}^{123 n}$
н2699О	-	-	-	5180981.73	5291346.73	-	Метод спутниковых геодезических измерений (определений)	$Mt = \sqrt{\Delta \Sigma \int \pm 1/4 1/2 3/4}^{123 n}$
н2700О	-	-	-	5180981.65	5291344.55	-	Метод спутниковых геодезических измерений (определений)	$Mt = \sqrt{\Delta \Sigma \int \pm 1/4 1/2 3/4}^{123 n}$
н2701О	-	-	-	5180981.62	5291343.82	-	Метод спутниковых геодезических измерений (определений)	$Mt = \sqrt{\Delta \Sigma \int \pm 1/4 1/2 3/4}^{123 n}$
н2702О	-	-	-	5180980.47	5291343.72	-	Метод спутниковых геодезических измерений (определений)	$Mt = \sqrt{\Delta \Sigma \int \pm 1/4 1/2 3/4}^{123 n}$
н2703О	-	-	-	5180978.90	5291342.18	-	Метод спутниковых геодезических измерений (определений)	$Mt = \sqrt{\Delta \Sigma \int \pm 1/4 1/2 3/4}^{123 n}$
н453О	-	-	-	5180978.24	5291333.68	-	Метод спутниковых геодезических измерений (определений)	$Mt = \sqrt{\Delta \Sigma \int \pm 1/4 1/2 3/4}^{123 n}$
н452О	-	-	-	5180975.23	5291333.94	-	Метод спутниковых геодезических измерений (определений)	$Mt = \sqrt{\Delta \Sigma \int \pm 1/4 1/2 3/4}^{123 n}$

1. Сведения о характерных точках контура объекта недвижимости с кадастровым номером : 96:01:0002959:335 :								
Система координат СК-63, Зона 5							Зона № 5	
Обозначение характерных точек контура	Содержатся в Едином государственном реестре недвижимости			Определены в ходе выполнения комплексных кадастровых работ			Метод определения координат	Формулы, примененные для расчета средней квадратической погрешности определения координат характерных точек (Mt), м, с подставленными в такие формулы значениями и итоговые (вычисленные) значения Mt, м
	Координаты, м		Радиус, м	Координаты, м		Радиус, м		
	X	Y	R	X	Y	R		
1	2	3	4	5	6	7	8	9
n2698O	-	-	-	5180977.83	5291367.89	-	Метод спутниковых геодезических измерений (определений)	$Mt = \sqrt{\Delta \Sigma} \pm 1/4 \ 1/2 \ 3/4 \ 1^{23} \ n$
2. Сведения о характеристиках объекта недвижимости с кадастровым номером : 96:01:0002959:335 :								
№ п/п	Наименование характеристики						Значение характеристики	
1	2						3	
1.	Вид объекта недвижимости						здание	
2.	Ранее присвоенный государственный учетный номер (инвентарный) здания, сооружения, объекта незавершенного строительства						-	
3.	Кадастровый номер земельного участка (земельных участков), в границах которого (которых) расположены здание, сооружение, объект незавершенного строительства						96:01:0002959:147, 96:01:0002959:169	
4.	Уникальный учетный номер кадастрового квартала, в границах которого расположены здание, сооружение, объект незавершенного строительства						96:01:0002959	
5.	Адрес здания, сооружения, объекта незавершенного строительства						-	
5.1.	Сведения о местоположении здания, сооружения, объекта незавершенного строительства (при отсутствии адреса) в структурированном в соответствии с федеральной информационной адресной системой виде						-	
5.2.	Дополнительные сведения о местоположении						Российская Федерация, Запорожская область, Мелитопольский городской округ, город Мелитополь, улица Екатерины Великой, дом 29/31, литера А-2/Б-2	
6.	Иные сведения						-	
3. Пояснения к сведениям об объекте недвижимости с кадастровым номером 96:01:0002959:335 :								
1.	-							

## Описание местоположения зданий, сооружений, объектов незавершенного строительства на земельном участке

**1. Сведения о характерных точках контура объекта недвижимости с кадастровым номером : 96:01:0002959:336 :**

Система координат СК-63, Зона 5

Зона № 5

Обозначение характерных точек контура	Содержатся в Едином государственном реестре недвижимости			Определены в ходе выполнения комплексных кадастровых работ			Метод определения координат	Формулы, примененные для расчета средней квадратической погрешности определения координат характерных точек (Mt), м, с подставленными в такие формулы значениями и итоговые (вычисленные) значения Mt, м
	Координаты, м		Радиус, м	Координаты, м		Радиус, м		
	X	Y	R	X	Y	R		
1	2	3	4	5	6	7	8	9
								-
н27040	-	-	-	5180997.35	5291480.64	-	Метод спутниковых геодезических измерений (определений)	$Mt = \sqrt{\Delta \Sigma \int \pm 1/4 \ 1/2 \ 3/4 \ 123 \ n}$
н27050	-	-	-	5180986.09	5291482.39	-	Метод спутниковых геодезических измерений (определений)	$Mt = \sqrt{\Delta \Sigma \int \pm 1/4 \ 1/2 \ 3/4 \ 123 \ n}$
н27060	-	-	-	5180984.71	5291473.53	-	Метод спутниковых геодезических измерений (определений)	$Mt = \sqrt{\Delta \Sigma \int \pm 1/4 \ 1/2 \ 3/4 \ 123 \ n}$
н27070	-	-	-	5180987.13	5291473.15	-	Метод спутниковых геодезических измерений (определений)	$Mt = \sqrt{\Delta \Sigma \int \pm 1/4 \ 1/2 \ 3/4 \ 123 \ n}$
н27080	-	-	-	5180986.59	5291469.70	-	Метод спутниковых геодезических измерений (определений)	$Mt = \sqrt{\Delta \Sigma \int \pm 1/4 \ 1/2 \ 3/4 \ 123 \ n}$
н27090	-	-	-	5180995.43	5291468.32	-	Метод спутниковых геодезических измерений (определений)	$Mt = \sqrt{\Delta \Sigma \int \pm 1/4 \ 1/2 \ 3/4 \ 123 \ n}$
н27100	-	-	-	5180995.97	5291471.78	-	Метод спутниковых геодезических измерений (определений)	$Mt = \sqrt{\Delta \Sigma \int \pm 1/4 \ 1/2 \ 3/4 \ 123 \ n}$
н27040	-	-	-	5180997.35	5291480.64	-	Метод спутниковых геодезических измерений (определений)	$Mt = \sqrt{\Delta \Sigma \int \pm 1/4 \ 1/2 \ 3/4 \ 123 \ n}$

**2. Сведения о характеристиках объекта недвижимости с кадастровым номером : 96:01:0002959:336 :**

№ п/п	Наименование характеристики	Значение характеристики
1	2	3
1.	Вид объекта недвижимости	здание
2.	Ранее присвоенный государственный учетный номер (инвентарный) здания, сооружения, объекта незавершенного строительства	-
3.	Кадастровый номер земельного участка (земельных участков), в границах которого (которых) расположены здание, сооружение, объект незавершенного строительства	96:01:0002959:560
4.	Уникальный учетный номер кадастрового квартала, в границах которого расположены здание, сооружение, объект незавершенного строительства	96:01:0002959
5.	Адрес здания, сооружения, объекта незавершенного строительства	-
5.1.	Сведения о местоположении здания, сооружения, объекта незавершенного строительства (при отсутствии адреса) в структурированном в соответствии с федеральной информационной адресной системой виде	-
5.2.	Дополнительные сведения о местоположении	Российская Федерация, Запорожская область, городской округ Мелитополь, город Мелитополь, улица Екатерины Великой, дом 23, литера Б-1
6.	Иные сведения	-

**3. Пояснения к сведениям об объекте недвижимости с кадастровым номером 96:01:0002959:336 :**

1.	-

**Описание местоположения зданий, сооружений,  
объектов незавершенного строительства на земельном участке**

**1. Сведения о характерных точках контура объекта недвижимости  
с кадастровым номером : 96:01:0002959:337 :**

Система координат СК-63, Зона 5

Зона № 5

Обозначение характерных точек контура	Содержатся в Едином государственном реестре недвижимости			Определены в ходе выполнения комплексных кадастровых работ			Метод опреде ления коор динат	Формулы, примененные для расчета средней квадратической погрешности определения координат характерных точек (Mt), м, с подставленными в такие формулы значениями и итоговые (вычисленные) значения Mt, м
	Координаты, м		Ради ус, м	Координаты, м		Ради ус, м		
	X	Y	R	X	Y	R		
1	2	3	4	5	6	7	8	9
								-
н16570	-	-	-	5181020.52	5291499.98	-	Метод спутниковых геодезических измерений (определений)	$Mt = \sqrt{\Delta \Sigma \int \pm 1/4 1/2 3/4 123 n}$
н27110	-	-	-	5181005.34	5291501.92	-	Метод спутниковых геодезических измерений (определений)	$Mt = \sqrt{\Delta \Sigma \int \pm 1/4 1/2 3/4 123 n}$
н27120	-	-	-	5181004.19	5291492.96	-	Метод спутниковых геодезических измерений (определений)	$Mt = \sqrt{\Delta \Sigma \int \pm 1/4 1/2 3/4 123 n}$
н16560	-	-	-	5181019.37	5291491.02	-	Метод спутниковых геодезических измерений (определений)	$Mt = \sqrt{\Delta \Sigma \int \pm 1/4 1/2 3/4 123 n}$
н16570	-	-	-	5181020.52	5291499.98	-	Метод спутниковых геодезических измерений (определений)	$Mt = \sqrt{\Delta \Sigma \int \pm 1/4 1/2 3/4 123 n}$

**2. Сведения о характеристиках объекта недвижимости  
с кадастровым номером : 96:01:0002959:337 :**

№ п/п	Наименование характеристики	Значение характеристики
1	2	3
1.	Вид объекта недвижимости	здание
2.	Ранее присвоенный государственный учетный номер (инвентарный) здания, сооружения, объекта незавершенного строительства	-
3.	Кадастровый номер земельного участка (земельных участков), в границах которого (которых) расположены здание, сооружение, объект незавершенного строительства	96:01:0002959:560
4.	Уникальный учетный номер кадастрового квартала, в границах которого расположены здание, сооружение, объект незавершенного строительства	96:01:0002959



**2. Сведения о характеристиках объекта недвижимости с кадастровым номером : 96:01:0002959:337 :**

<b>№ п/п</b>	<b>Наименование характеристики</b>	<b>Значение характеристики</b>
<b>1</b>	<b>2</b>	<b>3</b>
5.	Адрес здания, сооружения, объекта незавершенного строительства	-
5.1.	Сведения о местоположении здания, сооружения, объекта незавершенного строительства (при отсутствии адреса) в структурированном в соответствии с федеральной информационной адресной системой виде	-
5.2.	Дополнительные сведения о местоположении	Российская Федерация, Запорожская область, городской округ Мелитополь, город Мелитополь, улица Екатерины Великой, дом 23, литера Г-2
6.	Иные сведения	-

**3. Пояснения к сведениям об объекте недвижимости с кадастровым номером 96:01:0002959:337 :**

1.	-

## Описание местоположения зданий, сооружений, объектов незавершенного строительства на земельном участке

**1. Сведения о характерных точках контура объекта недвижимости с кадастровым номером : 96:01:0002959:338 :**

Система координат СК-63, Зона 5

Зона № 5

Обозначение характерных точек контура	Содержатся в Едином государственном реестре недвижимости			Определены в ходе выполнения комплексных кадастровых работ			Метод определения координат	Формулы, примененные для расчета средней квадратической погрешности определения координат характерных точек (Mt), м, с подставленными в такие формулы значениями и итоговые (вычисленные) значения Mt, м
	Координаты, м		Радиус, м	Координаты, м		Радиус, м		
	X	Y	R	X	Y	R		
1	2	3	4	5	6	7	8	9
								-
н27130	-	-	-	5180984.06	5291449.84	-	Метод спутниковых геодезических измерений (определений)	$Mt = \sqrt{\Delta \Sigma \int \pm 1/4 1/2 3/4}^{123 n}$
н27140	-	-	-	5180980.13	5291450.42	-	Метод спутниковых геодезических измерений (определений)	$Mt = \sqrt{\Delta \Sigma \int \pm 1/4 1/2 3/4}^{123 n}$
н27150	-	-	-	5180978.70	5291440.78	-	Метод спутниковых геодезических измерений (определений)	$Mt = \sqrt{\Delta \Sigma \int \pm 1/4 1/2 3/4}^{123 n}$
н27160	-	-	-	5180982.63	5291440.20	-	Метод спутниковых геодезических измерений (определений)	$Mt = \sqrt{\Delta \Sigma \int \pm 1/4 1/2 3/4}^{123 n}$
н27170	-	-	-	5180990.57	5291439.02	-	Метод спутниковых геодезических измерений (определений)	$Mt = \sqrt{\Delta \Sigma \int \pm 1/4 1/2 3/4}^{123 n}$
н27180	-	-	-	5180991.67	5291446.44	-	Метод спутниковых геодезических измерений (определений)	$Mt = \sqrt{\Delta \Sigma \int \pm 1/4 1/2 3/4}^{123 n}$
н27190	-	-	-	5180992.00	5291448.66	-	Метод спутниковых геодезических измерений (определений)	$Mt = \sqrt{\Delta \Sigma \int \pm 1/4 1/2 3/4}^{123 n}$
н27200	-	-	-	5180988.88	5291449.12	-	Метод спутниковых геодезических измерений (определений)	$Mt = \sqrt{\Delta \Sigma \int \pm 1/4 1/2 3/4}^{123 n}$
н27210	-	-	-	5180988.55	5291446.90	-	Метод спутниковых геодезических измерений (определений)	$Mt = \sqrt{\Delta \Sigma \int \pm 1/4 1/2 3/4}^{123 n}$

1. Сведения о характерных точках контура объекта недвижимости с кадастровым номером : 96:01:0002959:338 :								
Система координат СК-63, Зона 5							Зона № 5	
Обозначение характерных точек контура	Содержатся в Едином государственном реестре недвижимости			Определены в ходе выполнения комплексных кадастровых работ			Метод определения координат	Формулы, примененные для расчета средней квадратической погрешности определения координат характерных точек (Mt), м, с подставленными в такие формулы значениями и итоговые (вычисленные) значения Mt, м
	Координаты, м		Радиус, м	Координаты, м		Радиус, м		
	X	Y	R	X	Y	R		
1	2	3	4	5	6	7	8	9
n27220	-	-	-	5180983.73	5291447.62	-	Метод спутниковых геодезических измерений (определений)	$Mt = \sqrt{\Delta \Sigma \int \pm 1/4 1/2 3/4 123 n}$
n27130	-	-	-	5180984.06	5291449.84	-	Метод спутниковых геодезических измерений (определений)	$Mt = \sqrt{\Delta \Sigma \int \pm 1/4 1/2 3/4 123 n}$
2. Сведения о характеристиках объекта недвижимости с кадастровым номером : 96:01:0002959:338 :								
№ п/п	Наименование характеристики						Значение характеристики	
1	2						3	
1.	Вид объекта недвижимости						здание	
2.	Ранее присвоенный государственный учетный номер (инвентарный) здания, сооружения, объекта незавершенного строительства						-	
3.	Кадастровый номер земельного участка (земельных участков), в границах которого (которых) расположены здание, сооружение, объект незавершенного строительства						96:01:0002959:560	
4.	Уникальный учетный номер кадастрового квартала, в границах которого расположены здание, сооружение, объект незавершенного строительства						96:01:0002959	
5.	Адрес здания, сооружения, объекта незавершенного строительства						-	
5.1.	Сведения о местоположении здания, сооружения, объекта незавершенного строительства (при отсутствии адреса) в структурированном в соответствии с федеральной информационной адресной системой виде						-	
5.2.	Дополнительные сведения о местоположении						Российская Федерация, Запорожская область, городской округ Мелитополь, город Мелитополь, улица Екатерины Великой, дом 23, литера В-1	
6.	Иные сведения						-	
3. Пояснения к сведениям об объекте недвижимости с кадастровым номером 96:01:0002959:338 :								
1.	-							

**Описание местоположения зданий, сооружений,  
объектов незавершенного строительства на земельном участке**

**1. Сведения о характерных точках контура объекта недвижимости  
с кадастровым номером : 96:01:0002959:339 :**

Система координат СК-63, Зона 5

Зона № 5

Обозначение характерных точек контура	Содержатся в Едином государственном реестре недвижимости			Определены в ходе выполнения комплексных кадастровых работ			Метод опреде ления коор динат	Формулы, примененные для расчета средней квадратической погрешности определения координат характерных точек (Mt), м, с подставленными в такие формулы значениями и итоговые (вычисленные) значения Mt, м
	Координаты, м		Ради ус, м	Координаты, м		Ради ус, м		
	X	Y	R	X	Y	R		
1	2	3	4	5	6	7	8	9
								-
n1702O	-	-	-	5180560.07	5291351.00	-	Метод спутниковых геодезических измерений (определений)	$Mt = \sqrt{\Delta \Sigma \int \pm 1/4 1/2 3/4 123 n}$
n1704O	-	-	-	5180537.40	5291351.80	-	Метод спутниковых геодезических измерений (определений)	$Mt = \sqrt{\Delta \Sigma \int \pm 1/4 1/2 3/4 123 n}$
n2723O	-	-	-	5180537.94	5291366.54	-	Метод спутниковых геодезических измерений (определений)	$Mt = \sqrt{\Delta \Sigma \int \pm 1/4 1/2 3/4 123 n}$
n1703O	-	-	-	5180560.59	5291365.72	-	Метод спутниковых геодезических измерений (определений)	$Mt = \sqrt{\Delta \Sigma \int \pm 1/4 1/2 3/4 123 n}$
n1702O	-	-	-	5180560.07	5291351.00	-	Метод спутниковых геодезических измерений (определений)	$Mt = \sqrt{\Delta \Sigma \int \pm 1/4 1/2 3/4 123 n}$

**2. Сведения о характеристиках объекта недвижимости  
с кадастровым номером : 96:01:0002959:339 :**

№ п/п	Наименование характеристики	Значение характеристики
1	2	3
1.	Вид объекта недвижимости	здание
2.	Ранее присвоенный государственный учетный номер (инвентарный) здания, сооружения, объекта незавершенного строительства	-
3.	Кадастровый номер земельного участка (земельных участков), в границах которого (которых) расположены здание, сооружение, объект незавершенного строительства	96:01:0002959:566
4.	Уникальный учетный номер кадастрового квартала, в границах которого расположены здание, сооружение, объект незавершенного строительства	96:01:0002959

**2. Сведения о характеристиках объекта недвижимости с кадастровым номером : 96:01:0002959:339 :**

<b>№ п/п</b>	<b>Наименование характеристики</b>	<b>Значение характеристики</b>
<b>1</b>	<b>2</b>	<b>3</b>
5.	Адрес здания, сооружения, объекта незавершенного строительства	-
5.1.	Сведения о местоположении здания, сооружения, объекта незавершенного строительства (при отсутствии адреса) в структурированном в соответствии с федеральной информационной адресной системой виде	-
5.2.	Дополнительные сведения о местоположении	Российская Федерация, Запорожская область, Мелитопольский городской округ, город Мелитополь, улица Александра Невского, дом 45, литера А-2
6.	Иные сведения	-

**3. Пояснения к сведениям об объекте недвижимости с кадастровым номером 96:01:0002959:339 :**

1.	-
----	---

## Описание местоположения зданий, сооружений, объектов незавершенного строительства на земельном участке

**1. Сведения о характерных точках контура объекта недвижимости с кадастровым номером : 96:01:0002959:34 :**

Система координат СК-63, Зона 5

Зона № 5

Обозначение характерных точек контура	Содержатся в Едином государственном реестре недвижимости			Определены в ходе выполнения комплексных кадастровых работ			Метод определения координат	Формулы, примененные для расчета средней квадратической погрешности определения координат характерных точек (Mt), м, с подставленными в такие формулы значениями и итоговые (вычисленные) значения Mt, м
	Координаты, м		Радиус, м	Координаты, м		Радиус, м		
	X	Y	R	X	Y	R		
1	2	3	4	5	6	7	8	9
								-
н27240	-	-	-	5180295.84	5291377.86	-	Метод спутниковых геодезических измерений (определений)	$Mt = \sqrt{\Delta \Sigma \int \pm 1/4 1/2 3/4}^{123 n}$
н6450	-	-	-	5180295.75	5291362.64	-	Метод спутниковых геодезических измерений (определений)	$Mt = \sqrt{\Delta \Sigma \int \pm 1/4 1/2 3/4}^{123 n}$
н6300	-	-	-	5180327.03	5291362.45	-	Метод спутниковых геодезических измерений (определений)	$Mt = \sqrt{\Delta \Sigma \int \pm 1/4 1/2 3/4}^{123 n}$
н16890	-	-	-	5180327.12	5291377.54	-	Метод спутниковых геодезических измерений (определений)	$Mt = \sqrt{\Delta \Sigma \int \pm 1/4 1/2 3/4}^{123 n}$
н27250	-	-	-	5180326.76	5291377.57	-	Метод спутниковых геодезических измерений (определений)	$Mt = \sqrt{\Delta \Sigma \int \pm 1/4 1/2 3/4}^{123 n}$
н27260	-	-	-	5180326.77	5291381.98	-	Метод спутниковых геодезических измерений (определений)	$Mt = \sqrt{\Delta \Sigma \int \pm 1/4 1/2 3/4}^{123 n}$
н27270	-	-	-	5180318.67	5291382.02	-	Метод спутниковых геодезических измерений (определений)	$Mt = \sqrt{\Delta \Sigma \int \pm 1/4 1/2 3/4}^{123 n}$
н27280	-	-	-	5180318.67	5291377.65	-	Метод спутниковых геодезических измерений (определений)	$Mt = \sqrt{\Delta \Sigma \int \pm 1/4 1/2 3/4}^{123 n}$
н27240	-	-	-	5180295.84	5291377.86	-	Метод спутниковых геодезических измерений (определений)	$Mt = \sqrt{\Delta \Sigma \int \pm 1/4 1/2 3/4}^{123 n}$

**2. Сведения о характеристиках объекта недвижимости с кадастровым номером : 96:01:0002959:34 :**

<b>№ п/п</b>	<b>Наименование характеристики</b>	<b>Значение характеристики</b>
<b>1</b>	<b>2</b>	<b>3</b>
1.	Вид объекта недвижимости	здание
2.	Ранее присвоенный государственный учетный номер (инвентарный) здания, сооружения, объекта незавершенного строительства	-
3.	Кадастровый номер земельного участка (земельных участков), в границах которого (которых) расположены здание, сооружение, объект незавершенного строительства	96:01:0002959:18
4.	Уникальный учетный номер кадастрового квартала, в границах которого расположены здание, сооружение, объект незавершенного строительства	96:01:0002959
5.	Адрес здания, сооружения, объекта незавершенного строительства	-
5.1.	Сведения о местоположении здания, сооружения, объекта незавершенного строительства (при отсутствии адреса) в структурированном в соответствии с федеральной информационной адресной системой виде	-
5.2.	Дополнительные сведения о местоположении	-
6.	Иные сведения	-

**3. Пояснения к сведениям об объекте недвижимости с кадастровым номером 96:01:0002959:34 :**

1.	-
----	---

## Описание местоположения зданий, сооружений, объектов незавершенного строительства на земельном участке

**1. Сведения о характерных точках контура объекта недвижимости с кадастровым номером : 96:01:0002959:340 :**

Система координат СК-63, Зона 5

Зона № 5

Обозначение характерных точек контура	Содержатся в Едином государственном реестре недвижимости			Определены в ходе выполнения комплексных кадастровых работ			Метод опреде ления коор динат	Формулы, примененные для расчета средней квадратической погрешности определения координат характерных точек (Mt), м, с подставленными в такие формулы значениями и итоговые (вычисленные) значения Mt, м
	Координаты, м		Ради ус, м	Координаты, м		Ради ус, м		
	X	Y	R	X	Y	R		
1	2	3	4	5	6	7	8	9
								-
н27290	-	-	-	5180993.15	5291400.49	-	Метод спутниковых геодезических измерений (определений)	$Mt = \sqrt{\Delta \Sigma \int \pm 1/4 1/2 3/4}^{123 n}$
н27300	-	-	-	5180990.66	5291384.12	-	Метод спутниковых геодезических измерений (определений)	$Mt = \sqrt{\Delta \Sigma \int \pm 1/4 1/2 3/4}^{123 n}$
н27310	-	-	-	5180982.08	5291385.66	-	Метод спутниковых геодезических измерений (определений)	$Mt = \sqrt{\Delta \Sigma \int \pm 1/4 1/2 3/4}^{123 n}$
н4480	-	-	-	5180981.37	5291380.40	-	Метод спутниковых геодезических измерений (определений)	$Mt = \sqrt{\Delta \Sigma \int \pm 1/4 1/2 3/4}^{123 n}$
н4470	-	-	-	5180992.94	5291378.34	-	Метод спутниковых геодезических измерений (определений)	$Mt = \sqrt{\Delta \Sigma \int \pm 1/4 1/2 3/4}^{123 n}$
н4460	-	-	-	5181001.56	5291376.91	-	Метод спутниковых геодезических измерений (определений)	$Mt = \sqrt{\Delta \Sigma \int \pm 1/4 1/2 3/4}^{123 n}$
н13970	-	-	-	5181005.09	5291400.41	-	Метод спутниковых геодезических измерений (определений)	$Mt = \sqrt{\Delta \Sigma \int \pm 1/4 1/2 3/4}^{123 n}$
н13980	-	-	-	5181006.38	5291408.94	-	Метод спутниковых геодезических измерений (определений)	$Mt = \sqrt{\Delta \Sigma \int \pm 1/4 1/2 3/4}^{123 n}$
н13990	-	-	-	5180999.31	5291410.18	-	Метод спутниковых геодезических измерений (определений)	$Mt = \sqrt{\Delta \Sigma \int \pm 1/4 1/2 3/4}^{123 n}$



**1. Сведения о характерных точках контура объекта недвижимости с кадастровым номером : 96:01:0002959:340 :**

Система координат СК-63, Зона 5

Зона № 5

Обозначение характерных точек контура	Содержатся в Едином государственном реестре недвижимости			Определены в ходе выполнения комплексных кадастровых работ			Метод определения координат	Формулы, примененные для расчета средней квадратической погрешности определения координат характерных точек (Mt), м, с подставленными в такие формулы значениями и итоговые (вычисленные) значения Mt, м
	Координаты, м		Радиус, м	Координаты, м		Радиус, м		
	X	Y	R	X	Y	R		
1	2	3	4	5	6	7	8	9
н1400О	-	-	-	5180999.25	5291409.80	-	Метод спутниковых геодезических измерений (определений)	$Mt = \sqrt{\Delta \Sigma \int \pm 1/4 1/2 3/4}^{123 n}$
н1401О	-	-	-	5180995.66	5291410.43	-	Метод спутниковых геодезических измерений (определений)	$Mt = \sqrt{\Delta \Sigma \int \pm 1/4 1/2 3/4}^{123 n}$
н1402О	-	-	-	5180995.72	5291410.81	-	Метод спутниковых геодезических измерений (определений)	$Mt = \sqrt{\Delta \Sigma \int \pm 1/4 1/2 3/4}^{123 n}$
н1403О	-	-	-	5180975.41	5291414.36	-	Метод спутниковых геодезических измерений (определений)	$Mt = \sqrt{\Delta \Sigma \int \pm 1/4 1/2 3/4}^{123 n}$
н1404О	-	-	-	5180974.04	5291405.66	-	Метод спутниковых геодезических измерений (определений)	$Mt = \sqrt{\Delta \Sigma \int \pm 1/4 1/2 3/4}^{123 n}$
н2732О	-	-	-	5180976.69	5291405.23	-	Метод спутниковых геодезических измерений (определений)	$Mt = \sqrt{\Delta \Sigma \int \pm 1/4 1/2 3/4}^{123 n}$
н2733О	-	-	-	5180981.41	5291404.41	-	Метод спутниковых геодезических измерений (определений)	$Mt = \sqrt{\Delta \Sigma \int \pm 1/4 1/2 3/4}^{123 n}$
н2734О	-	-	-	5180993.44	5291402.31	-	Метод спутниковых геодезических измерений (определений)	$Mt = \sqrt{\Delta \Sigma \int \pm 1/4 1/2 3/4}^{123 n}$
н2729О	-	-	-	5180993.15	5291400.49	-	Метод спутниковых геодезических измерений (определений)	$Mt = \sqrt{\Delta \Sigma \int \pm 1/4 1/2 3/4}^{123 n}$

**2. Сведения о характеристиках объекта недвижимости с кадастровым номером : 96:01:0002959:340 :**

<b>№ п/п</b>	<b>Наименование характеристики</b>	<b>Значение характеристики</b>
<b>1</b>	<b>2</b>	<b>3</b>
1.	Вид объекта недвижимости	здание
2.	Ранее присвоенный государственный учетный номер (инвентарный) здания, сооружения, объекта незавершенного строительства	-
3.	Кадастровый номер земельного участка (земельных участков), в границах которого (которых) расположены здание, сооружение, объект незавершенного строительства	96:01:0002959:507
4.	Уникальный учетный номер кадастрового квартала, в границах которого расположены здание, сооружение, объект незавершенного строительства	96:01:0002959
5.	Адрес здания, сооружения, объекта незавершенного строительства	-
5.1.	Сведения о местоположении здания, сооружения, объекта незавершенного строительства (при отсутствии адреса) в структурированном в соответствии с федеральной информационной адресной системой виде	-
5.2.	Дополнительные сведения о местоположении	Российская Федерация, Запорожская область, город Мелитополь, улица Екатерины Великой, дом 27, литера Ж-2
6.	Иные сведения	-

**3. Пояснения к сведениям об объекте недвижимости с кадастровым номером 96:01:0002959:340 :**

1.	-
----	---

## Описание местоположения зданий, сооружений, объектов незавершенного строительства на земельном участке

**1. Сведения о характерных точках контура объекта недвижимости с кадастровым номером : 96:01:0002959:350 :**

Система координат СК-63, Зона 5

Зона № 5

Обозначение характерных точек контура	Содержатся в Едином государственном реестре недвижимости			Определены в ходе выполнения комплексных кадастровых работ			Метод опреде ления коор динат	Формулы, примененные для расчета средней квадратической погрешности определения координат характерных точек (Mt), м, с подставленными в такие формулы значениями и итоговые (вычисленные) значения Mt, м
	Координаты, м		Ради ус, м	Координаты, м		Ради ус, м		
	X	Y	R	X	Y	R		
1	2	3	4	5	6	7	8	9
								-
н27350	-	-	-	5180978.68	5291744.92	-	Метод спутниковых геодезических измерений (определений)	$Mt = \sqrt{\Delta \Sigma} \int \pm 1/4 \ 1/2 \ 3/4 \ 123 \ n$
н27360	-	-	-	5180976.77	5291745.02	-	Метод спутниковых геодезических измерений (определений)	$Mt = \sqrt{\Delta \Sigma} \int \pm 1/4 \ 1/2 \ 3/4 \ 123 \ n$
н27370	-	-	-	5180976.39	5291737.83	-	Метод спутниковых геодезических измерений (определений)	$Mt = \sqrt{\Delta \Sigma} \int \pm 1/4 \ 1/2 \ 3/4 \ 123 \ n$
н27380	-	-	-	5180974.26	5291737.95	-	Метод спутниковых геодезических измерений (определений)	$Mt = \sqrt{\Delta \Sigma} \int \pm 1/4 \ 1/2 \ 3/4 \ 123 \ n$
н27390	-	-	-	5180974.40	5291740.63	-	Метод спутниковых геодезических измерений (определений)	$Mt = \sqrt{\Delta \Sigma} \int \pm 1/4 \ 1/2 \ 3/4 \ 123 \ n$
н27400	-	-	-	5180971.77	5291740.77	-	Метод спутниковых геодезических измерений (определений)	$Mt = \sqrt{\Delta \Sigma} \int \pm 1/4 \ 1/2 \ 3/4 \ 123 \ n$
н27410	-	-	-	5180971.71	5291739.52	-	Метод спутниковых геодезических измерений (определений)	$Mt = \sqrt{\Delta \Sigma} \int \pm 1/4 \ 1/2 \ 3/4 \ 123 \ n$
н27420	-	-	-	5180969.78	5291739.62	-	Метод спутниковых геодезических измерений (определений)	$Mt = \sqrt{\Delta \Sigma} \int \pm 1/4 \ 1/2 \ 3/4 \ 123 \ n$
н27430	-	-	-	5180969.70	5291738.19	-	Метод спутниковых геодезических измерений (определений)	$Mt = \sqrt{\Delta \Sigma} \int \pm 1/4 \ 1/2 \ 3/4 \ 123 \ n$

**1. Сведения о характерных точках контура объекта недвижимости с кадастровым номером : 96:01:0002959:350 :**

Система координат СК-63, Зона 5

Зона № 5

Обозначение характерных точек контура	Содержатся в Едином государственном реестре недвижимости			Определены в ходе выполнения комплексных кадастровых работ			Метод определения координат	Формулы, примененные для расчета средней квадратической погрешности определения координат характерных точек (Mt), м, с подставленными в такие формулы значениями и итоговые (вычисленные) значения Mt, м
	Координаты, м		Радиус, м	Координаты, м		Радиус, м		
	X	Y	R	X	Y	R		
1	2	3	4	5	6	7	8	9
н27440	-	-	-	5180967.20	5291738.33	-	Метод спутниковых геодезических измерений (определений)	$Mt = \sqrt{\Delta \Sigma \int \pm 1/4 1/2 3/4}^{123 n}$
н27450	-	-	-	5180966.61	5291727.47	-	Метод спутниковых геодезических измерений (определений)	$Mt = \sqrt{\Delta \Sigma \int \pm 1/4 1/2 3/4}^{123 n}$
н27460	-	-	-	5180979.55	5291726.77	-	Метод спутниковых геодезических измерений (определений)	$Mt = \sqrt{\Delta \Sigma \int \pm 1/4 1/2 3/4}^{123 n}$
н27470	-	-	-	5180980.29	5291740.42	-	Метод спутниковых геодезических измерений (определений)	$Mt = \sqrt{\Delta \Sigma \int \pm 1/4 1/2 3/4}^{123 n}$
н27480	-	-	-	5180978.45	5291740.52	-	Метод спутниковых геодезических измерений (определений)	$Mt = \sqrt{\Delta \Sigma \int \pm 1/4 1/2 3/4}^{123 n}$
н27350	-	-	-	5180978.68	5291744.92	-	Метод спутниковых геодезических измерений (определений)	$Mt = \sqrt{\Delta \Sigma \int \pm 1/4 1/2 3/4}^{123 n}$

**2. Сведения о характеристиках объекта недвижимости с кадастровым номером : 96:01:0002959:350 :**

№ п/п	Наименование характеристики	Значение характеристики
1	2	3
1.	Вид объекта недвижимости	здание
2.	Ранее присвоенный государственный учетный номер (инвентарный) здания, сооружения, объекта незавершенного строительства	-
3.	Кадастровый номер земельного участка (земельных участков), в границах которого (которых) расположены здание, сооружение, объект незавершенного строительства	96:01:0002959:524
4.	Уникальный учетный номер кадастрового квартала, в границах которого расположены здание, сооружение, объект незавершенного строительства	96:01:0002959

**2. Сведения о характеристиках объекта недвижимости с кадастровым номером : 96:01:0002959:350 :**

<b>№ п/п</b>	<b>Наименование характеристики</b>	<b>Значение характеристики</b>
<b>1</b>	<b>2</b>	<b>3</b>
5.	Адрес здания, сооружения, объекта незавершенного строительства	-
5.1.	Сведения о местоположении здания, сооружения, объекта незавершенного строительства (при отсутствии адреса) в структурированном в соответствии с федеральной информационной адресной системой виде	-
5.2.	Дополнительные сведения о местоположении	Российская Федерация, Запорожская область, городской округ Мелитопольский, город Мелитополь, улица Павла Судоплатова, дом 13-15-17, литера А-1
6.	Иные сведения	-

**3. Пояснения к сведениям об объекте недвижимости с кадастровым номером 96:01:0002959:350 :**

1.	-
----	---

## Описание местоположения зданий, сооружений, объектов незавершенного строительства на земельном участке

**1. Сведения о характерных точках контура объекта недвижимости с кадастровым номером : 96:01:0002959:351 :**

Система координат СК-63, Зона 5

Зона № 5

Обозначение характерных точек контура	Содержатся в Едином государственном реестре недвижимости			Определены в ходе выполнения комплексных кадастровых работ			Метод определения координат	Формулы, примененные для расчета средней квадратической погрешности определения координат характерных точек (Mt), м, с подставленными в такие формулы значениями и итоговые (вычисленные) значения Mt, м
	Координаты, м		Радиус, м	Координаты, м		Радиус, м		
	X	Y	R	X	Y	R		
1	2	3	4	5	6	7	8	9
								-
н27490	-	-	-	5180965.11	5291760.40	-	Метод спутниковых геодезических измерений (определений)	$Mt = \sqrt{\Delta \Sigma} \int \pm 1/4 \ 1/2 \ 3/4 \ 123 \ n$
н27500	-	-	-	5180960.83	5291760.71	-	Метод спутниковых геодезических измерений (определений)	$Mt = \sqrt{\Delta \Sigma} \int \pm 1/4 \ 1/2 \ 3/4 \ 123 \ n$
н27510	-	-	-	5180960.57	5291757.09	-	Метод спутниковых геодезических измерений (определений)	$Mt = \sqrt{\Delta \Sigma} \int \pm 1/4 \ 1/2 \ 3/4 \ 123 \ n$
н27520	-	-	-	5180959.46	5291741.72	-	Метод спутниковых геодезических измерений (определений)	$Mt = \sqrt{\Delta \Sigma} \int \pm 1/4 \ 1/2 \ 3/4 \ 123 \ n$
н27400	-	-	-	5180971.77	5291740.77	-	Метод спутниковых геодезических измерений (определений)	$Mt = \sqrt{\Delta \Sigma} \int \pm 1/4 \ 1/2 \ 3/4 \ 123 \ n$
н27390	-	-	-	5180974.40	5291740.63	-	Метод спутниковых геодезических измерений (определений)	$Mt = \sqrt{\Delta \Sigma} \int \pm 1/4 \ 1/2 \ 3/4 \ 123 \ n$
н27530	-	-	-	5180974.58	5291740.62	-	Метод спутниковых геодезических измерений (определений)	$Mt = \sqrt{\Delta \Sigma} \int \pm 1/4 \ 1/2 \ 3/4 \ 123 \ n$
н27540	-	-	-	5180975.36	5291751.37	-	Метод спутниковых геодезических измерений (определений)	$Mt = \sqrt{\Delta \Sigma} \int \pm 1/4 \ 1/2 \ 3/4 \ 123 \ n$
н27550	-	-	-	5180980.10	5291751.03	-	Метод спутниковых геодезических измерений (определений)	$Mt = \sqrt{\Delta \Sigma} \int \pm 1/4 \ 1/2 \ 3/4 \ 123 \ n$

**1. Сведения о характерных точках контура объекта недвижимости с кадастровым номером : 96:01:0002959:351 :**

Система координат СК-63, Зона 5

Зона № 5

Обозначение характерных точек контура	Содержатся в Едином государственном реестре недвижимости			Определены в ходе выполнения комплексных кадастровых работ			Метод определения координат	Формулы, примененные для расчета средней квадратической погрешности определения координат характерных точек (Mt), м, с подставленными в такие формулы значениями и итоговые (вычисленные) значения Mt, м
	Координаты, м		Радиус, м	Координаты, м		Радиус, м		
	X	Y	R	X	Y	R		
1	2	3	4	5	6	7	8	9
н27560	-	-	-	5180980.44	5291755.65	-	Метод спутниковых геодезических измерений (определений)	$Mt = \sqrt{\Delta \Sigma \int \pm 1/4 1/2 3/4}^{123 n}$
н27570	-	-	-	5180975.69	5291756.00	-	Метод спутниковых геодезических измерений (определений)	$Mt = \sqrt{\Delta \Sigma \int \pm 1/4 1/2 3/4}^{123 n}$
н27580	-	-	-	5180964.84	5291756.78	-	Метод спутниковых геодезических измерений (определений)	$Mt = \sqrt{\Delta \Sigma \int \pm 1/4 1/2 3/4}^{123 n}$
н27490	-	-	-	5180965.11	5291760.40	-	Метод спутниковых геодезических измерений (определений)	$Mt = \sqrt{\Delta \Sigma \int \pm 1/4 1/2 3/4}^{123 n}$

**2. Сведения о характеристиках объекта недвижимости с кадастровым номером : 96:01:0002959:351 :**

№ п/п	Наименование характеристики	Значение характеристики
1	2	3
1.	Вид объекта недвижимости	здание
2.	Ранее присвоенный государственный учетный номер (инвентарный) здания, сооружения, объекта незавершенного строительства	-
3.	Кадастровый номер земельного участка (земельных участков), в границах которого (которых) расположены здание, сооружение, объект незавершенного строительства	96:01:0002959:524
4.	Уникальный учетный номер кадастрового квартала, в границах которого расположены здание, сооружение, объект незавершенного строительства	96:01:0002959
5.	Адрес здания, сооружения, объекта незавершенного строительства	-
5.1.	Сведения о местоположении здания, сооружения, объекта незавершенного строительства (при отсутствии адреса) в структурированном в соответствии с федеральной информационной адресной системой виде	-

**2. Сведения о характеристиках объекта недвижимости с кадастровым номером : 96:01:0002959:351 :**

<b>№ п/п</b>	<b>Наименование характеристики</b>	<b>Значение характеристики</b>
<b>1</b>	<b>2</b>	<b>3</b>
5.2.	Дополнительные сведения о местоположении	Российская Федерация, Запорожская область, городской округ Мелитопольский, город Мелитополь, улица Павла Судоплатова, дом 13-15-17, литера Б-2
6.	Иные сведения	-

**3. Пояснения к сведениям об объекте недвижимости с кадастровым номером 96:01:0002959:351 :**

1.	-
----	---



## Описание местоположения зданий, сооружений, объектов незавершенного строительства на земельном участке

**1. Сведения о характерных точках контура объекта недвижимости с кадастровым номером : 96:01:0002959:352 :**

Система координат СК-63, Зона 5

Зона № 5

Обозначение характерных точек контура	Содержатся в Едином государственном реестре недвижимости			Определены в ходе выполнения комплексных кадастровых работ			Метод определения координат	Формулы, примененные для расчета средней квадратической погрешности определения координат характерных точек (Mt), м, с подставленными в такие формулы значениями и итоговые (вычисленные) значения Mt, м
	Координаты, м		Радиус, м	Координаты, м		Радиус, м		
	X	Y	R	X	Y	R		
1	2	3	4	5	6	7	8	9
								-
н27590	-	-	-	5180899.96	5291758.31	-	Метод спутниковых геодезических измерений (определений)	$Mt = \sqrt{\Delta \Sigma} \int \pm 1/4 \ 1/2 \ 3/4 \ 123 \ n$
н27600	-	-	-	5180889.98	5291758.89	-	Метод спутниковых геодезических измерений (определений)	$Mt = \sqrt{\Delta \Sigma} \int \pm 1/4 \ 1/2 \ 3/4 \ 123 \ n$
н27610	-	-	-	5180889.77	5291755.33	-	Метод спутниковых геодезических измерений (определений)	$Mt = \sqrt{\Delta \Sigma} \int \pm 1/4 \ 1/2 \ 3/4 \ 123 \ n$
н27620	-	-	-	5180886.74	5291755.51	-	Метод спутниковых геодезических измерений (определений)	$Mt = \sqrt{\Delta \Sigma} \int \pm 1/4 \ 1/2 \ 3/4 \ 123 \ n$
н27630	-	-	-	5180886.46	5291750.67	-	Метод спутниковых геодезических измерений (определений)	$Mt = \sqrt{\Delta \Sigma} \int \pm 1/4 \ 1/2 \ 3/4 \ 123 \ n$
н27640	-	-	-	5180889.53	5291750.49	-	Метод спутниковых геодезических измерений (определений)	$Mt = \sqrt{\Delta \Sigma} \int \pm 1/4 \ 1/2 \ 3/4 \ 123 \ n$
н27650	-	-	-	5180889.34	5291747.20	-	Метод спутниковых геодезических измерений (определений)	$Mt = \sqrt{\Delta \Sigma} \int \pm 1/4 \ 1/2 \ 3/4 \ 123 \ n$
н27660	-	-	-	5180889.20	5291744.99	-	Метод спутниковых геодезических измерений (определений)	$Mt = \sqrt{\Delta \Sigma} \int \pm 1/4 \ 1/2 \ 3/4 \ 123 \ n$
н27670	-	-	-	5180886.79	5291745.14	-	Метод спутниковых геодезических измерений (определений)	$Mt = \sqrt{\Delta \Sigma} \int \pm 1/4 \ 1/2 \ 3/4 \ 123 \ n$

**1. Сведения о характерных точках контура объекта недвижимости с кадастровым номером : 96:01:0002959:352 :**

Система координат СК-63, Зона 5

Зона № 5

Обозначение характерных точек контура	Содержатся в Едином государственном реестре недвижимости			Определены в ходе выполнения комплексных кадастровых работ			Метод определения координат	Формулы, примененные для расчета средней квадратической погрешности определения координат характерных точек (Mt), м, с подставленными в такие формулы значениями и итоговые (вычисленные) значения Mt, м
	Координаты, м		Радиус, м	Координаты, м		Радиус, м		
	X	Y	R	X	Y	R		
1	2	3	4	5	6	7	8	9
н2768О	-	-	-	5180886.38	5291738.58	-	Метод спутниковых геодезических измерений (определений)	$Mt = \sqrt{\Delta \Sigma \int \pm 1/4 1/2 3/4}^{123 n}$
н2769О	-	-	-	5180888.80	5291738.43	-	Метод спутниковых геодезических измерений (определений)	$Mt = \sqrt{\Delta \Sigma \int \pm 1/4 1/2 3/4}^{123 n}$
н2770О	-	-	-	5180888.40	5291731.86	-	Метод спутниковых геодезических измерений (определений)	$Mt = \sqrt{\Delta \Sigma \int \pm 1/4 1/2 3/4}^{123 n}$
н2771О	-	-	-	5180898.39	5291731.28	-	Метод спутниковых геодезических измерений (определений)	$Mt = \sqrt{\Delta \Sigma \int \pm 1/4 1/2 3/4}^{123 n}$
н2772О	-	-	-	5180901.30	5291731.11	-	Метод спутниковых геодезических измерений (определений)	$Mt = \sqrt{\Delta \Sigma \int \pm 1/4 1/2 3/4}^{123 n}$
н2773О	-	-	-	5180901.50	5291734.67	-	Метод спутниковых геодезических измерений (определений)	$Mt = \sqrt{\Delta \Sigma \int \pm 1/4 1/2 3/4}^{123 n}$
н2774О	-	-	-	5180898.60	5291734.84	-	Метод спутниковых геодезических измерений (определений)	$Mt = \sqrt{\Delta \Sigma \int \pm 1/4 1/2 3/4}^{123 n}$
н2775О	-	-	-	5180899.28	5291746.62	-	Метод спутниковых геодезических измерений (определений)	$Mt = \sqrt{\Delta \Sigma \int \pm 1/4 1/2 3/4}^{123 n}$
н2759О	-	-	-	5180899.96	5291758.31	-	Метод спутниковых геодезических измерений (определений)	$Mt = \sqrt{\Delta \Sigma \int \pm 1/4 1/2 3/4}^{123 n}$

**2. Сведения о характеристиках объекта недвижимости с кадастровым номером : 96:01:0002959:352 :**

<b>№ п/п</b>	<b>Наименование характеристики</b>	<b>Значение характеристики</b>
<b>1</b>	<b>2</b>	<b>3</b>
1.	Вид объекта недвижимости	здание
2.	Ранее присвоенный государственный учетный номер (инвентарный) здания, сооружения, объекта незавершенного строительства	-
3.	Кадастровый номер земельного участка (земельных участков), в границах которого (которых) расположены здание, сооружение, объект незавершенного строительства	96:01:0002959:237, 96:01:0002959:526
4.	Уникальный учетный номер кадастрового квартала, в границах которого расположены здание, сооружение, объект незавершенного строительства	96:01:0002959
5.	Адрес здания, сооружения, объекта незавершенного строительства	-
5.1.	Сведения о местоположении здания, сооружения, объекта незавершенного строительства (при отсутствии адреса) в структурированном в соответствии с федеральной информационной адресной системой виде	-
5.2.	Дополнительные сведения о местоположении	Российская Федерация, Запорожская область, городской округ Мелитопольский, город Мелитополь, улица Павла Судоплатова, дом 13-15-17, литера Б-1
6.	Иные сведения	-

**3. Пояснения к сведениям об объекте недвижимости с кадастровым номером 96:01:0002959:352 :**

1.	-

## Описание местоположения зданий, сооружений, объектов незавершенного строительства на земельном участке

**1. Сведения о характерных точках контура объекта недвижимости с кадастровым номером : 96:01:0002959:353 :**

Система координат СК-63, Зона 5

Зона № 5

Обозначение характерных точек контура	Содержатся в Едином государственном реестре недвижимости			Определены в ходе выполнения комплексных кадастровых работ			Метод определения координат	Формулы, примененные для расчета средней квадратической погрешности определения координат характерных точек (Mt), м, с подставленными в такие формулы значениями и итоговые (вычисленные) значения Mt, м
	Координаты, м		Радиус, м	Координаты, м		Радиус, м		
	X	Y	R	X	Y	R		
1	2	3	4	5	6	7	8	9
								-
н27760	-	-	-	5180843.08	5291342.89	-	Метод спутниковых геодезических измерений (определений)	$Mt = \sqrt{\Delta \Sigma \int \pm 1/4 1/2 3/4}^{123 n}$
н27770	-	-	-	5180845.31	5291342.77	-	Метод спутниковых геодезических измерений (определений)	$Mt = \sqrt{\Delta \Sigma \int \pm 1/4 1/2 3/4}^{123 n}$
н27780	-	-	-	5180845.63	5291342.74	-	Метод спутниковых геодезических измерений (определений)	$Mt = \sqrt{\Delta \Sigma \int \pm 1/4 1/2 3/4}^{123 n}$
н27790	-	-	-	5180845.75	5291344.55	-	Метод спутниковых геодезических измерений (определений)	$Mt = \sqrt{\Delta \Sigma \int \pm 1/4 1/2 3/4}^{123 n}$
н27800	-	-	-	5180846.63	5291344.49	-	Метод спутниковых геодезических измерений (определений)	$Mt = \sqrt{\Delta \Sigma \int \pm 1/4 1/2 3/4}^{123 n}$
н11970	-	-	-	5180846.74	5291347.80	-	Метод спутниковых геодезических измерений (определений)	$Mt = \sqrt{\Delta \Sigma \int \pm 1/4 1/2 3/4}^{123 n}$
н27810	-	-	-	5180843.40	5291347.99	-	Метод спутниковых геодезических измерений (определений)	$Mt = \sqrt{\Delta \Sigma \int \pm 1/4 1/2 3/4}^{123 n}$
н27760	-	-	-	5180843.08	5291342.89	-	Метод спутниковых геодезических измерений (определений)	$Mt = \sqrt{\Delta \Sigma \int \pm 1/4 1/2 3/4}^{123 n}$

**2. Сведения о характеристиках объекта недвижимости с кадастровым номером : 96:01:0002959:353 :**

<b>№ п/п</b>	<b>Наименование характеристики</b>	<b>Значение характеристики</b>
<b>1</b>	<b>2</b>	<b>3</b>
1.	Вид объекта недвижимости	здание
2.	Ранее присвоенный государственный учетный номер (инвентарный) здания, сооружения, объекта незавершенного строительства	-
3.	Кадастровый номер земельного участка (земельных участков), в границах которого (которых) расположены здание, сооружение, объект незавершенного строительства	96:01:0002959:344
4.	Уникальный учетный номер кадастрового квартала, в границах которого расположены здание, сооружение, объект незавершенного строительства	96:01:0002959
5.	Адрес здания, сооружения, объекта незавершенного строительства	-
5.1.	Сведения о местоположении здания, сооружения, объекта незавершенного строительства (при отсутствии адреса) в структурированном в соответствии с федеральной информационной адресной системой виде	-
5.2.	Дополнительные сведения о местоположении	Российская Федерация, Запорожская область, Мелитопольский городской округ, город Мелитополь, улица Александра Невского, дом 31
6.	Иные сведения	-

**3. Пояснения к сведениям об объекте недвижимости с кадастровым номером 96:01:0002959:353 :**

1.	-

**Описание местоположения зданий, сооружений,  
объектов незавершенного строительства на земельном участке**

**1. Сведения о характерных точках контура объекта недвижимости  
с кадастровым номером : 96:01:0002959:354 :**

Система координат СК-63, Зона 5

Зона № 5

Обозначение характерных точек контура	Содержатся в Едином государственном реестре недвижимости			Определены в ходе выполнения комплексных кадастровых работ			Метод опреде ления коор динат	Формулы, примененные для расчета средней квадратической погрешности определения координат характерных точек (Mt), м, с подставленными в такие формулы значениями и итоговые (вычисленные) значения Mt, м
	Координаты, м		Ради ус, м	Координаты, м		Ради ус, м		
	X	Y	R	X	Y	R		
1	2	3	4	5	6	7	8	9
								-
н27820	-	-	-	5180842.22	5291360.61	-	Метод спутниковых геодезических измерений (определений)	$Mt = \sqrt{\Delta \Sigma \int \pm 1/4 1/2 3/4 123 n}$
н27830	-	-	-	5180829.70	5291360.15	-	Метод спутниковых геодезических измерений (определений)	$Mt = \sqrt{\Delta \Sigma \int \pm 1/4 1/2 3/4 123 n}$
н27840	-	-	-	5180829.44	5291367.10	-	Метод спутниковых геодезических измерений (определений)	$Mt = \sqrt{\Delta \Sigma \int \pm 1/4 1/2 3/4 123 n}$
н27850	-	-	-	5180841.96	5291367.56	-	Метод спутниковых геодезических измерений (определений)	$Mt = \sqrt{\Delta \Sigma \int \pm 1/4 1/2 3/4 123 n}$
н27820	-	-	-	5180842.22	5291360.61	-	Метод спутниковых геодезических измерений (определений)	$Mt = \sqrt{\Delta \Sigma \int \pm 1/4 1/2 3/4 123 n}$

**2. Сведения о характеристиках объекта недвижимости  
с кадастровым номером : 96:01:0002959:354 :**

№ п/п	Наименование характеристики	Значение характеристики
1	2	3
1.	Вид объекта недвижимости	здание
2.	Ранее присвоенный государственный учетный номер (инвентарный) здания, сооружения, объекта незавершенного строительства	-
3.	Кадастровый номер земельного участка (земельных участков), в границах которого (которых) расположены здание, сооружение, объект незавершенного строительства	96:01:0002959:344, 96:01:0002959:549
4.	Уникальный учетный номер кадастрового квартала, в границах которого расположены здание, сооружение, объект незавершенного строительства	96:01:0002959

**2. Сведения о характеристиках объекта недвижимости с кадастровым номером : 96:01:0002959:354 :**

<b>№ п/п</b>	<b>Наименование характеристики</b>	<b>Значение характеристики</b>
<b>1</b>	<b>2</b>	<b>3</b>
5.	Адрес здания, сооружения, объекта незавершенного строительства	-
5.1.	Сведения о местоположении здания, сооружения, объекта незавершенного строительства (при отсутствии адреса) в структурированном в соответствии с федеральной информационной адресной системой виде	-
5.2.	Дополнительные сведения о местоположении	Российская Федерация, Запорожская область, Мелитопольский городской округ, город Мелитополь, улица Александра Невского, дом 31
6.	Иные сведения	-

**3. Пояснения к сведениям об объекте недвижимости с кадастровым номером 96:01:0002959:354 :**

1.	-
----	---

## Описание местоположения зданий, сооружений, объектов незавершенного строительства на земельном участке

**1. Сведения о характерных точках контура объекта недвижимости с кадастровым номером : 96:01:0002959:355 :**

Система координат СК-63, Зона 5

Зона № 5

Обозначение характерных точек контура	Содержатся в Едином государственном реестре недвижимости			Определены в ходе выполнения комплексных кадастровых работ			Метод опреде ления коор динат	Формулы, примененные для расчета средней квадратической погрешности определения координат характерных точек (Mt), м, с подставленными в такие формулы значениями и итоговые (вычисленные) значения Mt, м
	Координаты, м		Ради ус, м	Координаты, м		Ради ус, м		
	X	Y	R	X	Y	R		
1	2	3	4	5	6	7	8	9
								-
н27860	-	-	-	5180842.05	5291410.93	-	Метод спутниковых геодезических измерений (определений)	$Mt = \sqrt{\Delta \Sigma \int \pm 1/4 1/2 3/4}^{123 n}$
н27870	-	-	-	5180840.35	5291432.30	-	Метод спутниковых геодезических измерений (определений)	$Mt = \sqrt{\Delta \Sigma \int \pm 1/4 1/2 3/4}^{123 n}$
н27880	-	-	-	5180835.28	5291431.91	-	Метод спутниковых геодезических измерений (определений)	$Mt = \sqrt{\Delta \Sigma \int \pm 1/4 1/2 3/4}^{123 n}$
н27890	-	-	-	5180835.12	5291434.48	-	Метод спутниковых геодезических измерений (определений)	$Mt = \sqrt{\Delta \Sigma \int \pm 1/4 1/2 3/4}^{123 n}$
н27900	-	-	-	5180831.71	5291434.26	-	Метод спутниковых геодезических измерений (определений)	$Mt = \sqrt{\Delta \Sigma \int \pm 1/4 1/2 3/4}^{123 n}$
н27910	-	-	-	5180831.77	5291431.83	-	Метод спутниковых геодезических измерений (определений)	$Mt = \sqrt{\Delta \Sigma \int \pm 1/4 1/2 3/4}^{123 n}$
н27920	-	-	-	5180832.14	5291427.11	-	Метод спутниковых геодезических измерений (определений)	$Mt = \sqrt{\Delta \Sigma \int \pm 1/4 1/2 3/4}^{123 n}$
н27930	-	-	-	5180829.73	5291426.93	-	Метод спутниковых геодезических измерений (определений)	$Mt = \sqrt{\Delta \Sigma \int \pm 1/4 1/2 3/4}^{123 n}$
н27940	-	-	-	5180829.95	5291424.18	-	Метод спутниковых геодезических измерений (определений)	$Mt = \sqrt{\Delta \Sigma \int \pm 1/4 1/2 3/4}^{123 n}$



**1. Сведения о характерных точках контура объекта недвижимости с кадастровым номером : 96:01:0002959:355 :**

Система координат СК-63, Зона 5

Зона № 5

Обозначение характерных точек контура	Содержатся в Едином государственном реестре недвижимости			Определены в ходе выполнения комплексных кадастровых работ			Метод определения координат	Формулы, примененные для расчета средней квадратической погрешности определения координат характерных точек (Mt), м, с подставленными в такие формулы значениями и итоговые (вычисленные) значения Mt, м
	Координаты, м		Радиус, м	Координаты, м		Радиус, м		
	X	Y	R	X	Y	R		
1	2	3	4	5	6	7	8	9
н27950	-	-	-	5180832.34	5291424.37	-	Метод спутниковых геодезических измерений (определений)	$Mt = \sqrt{\Delta \Sigma} \int \pm 1/4 1/2 3/4 123 n$
н27960	-	-	-	5180832.93	5291417.04	-	Метод спутниковых геодезических измерений (определений)	$Mt = \sqrt{\Delta \Sigma} \int \pm 1/4 1/2 3/4 123 n$
н27970	-	-	-	5180831.29	5291416.90	-	Метод спутниковых геодезических измерений (определений)	$Mt = \sqrt{\Delta \Sigma} \int \pm 1/4 1/2 3/4 123 n$
н27980	-	-	-	5180831.63	5291412.60	-	Метод спутниковых геодезических измерений (определений)	$Mt = \sqrt{\Delta \Sigma} \int \pm 1/4 1/2 3/4 123 n$
н27990	-	-	-	5180833.24	5291412.73	-	Метод спутниковых геодезических измерений (определений)	$Mt = \sqrt{\Delta \Sigma} \int \pm 1/4 1/2 3/4 123 n$
н28000	-	-	-	5180833.43	5291410.31	-	Метод спутниковых геодезических измерений (определений)	$Mt = \sqrt{\Delta \Sigma} \int \pm 1/4 1/2 3/4 123 n$
н28010	-	-	-	5180831.00	5291410.12	-	Метод спутниковых геодезических измерений (определений)	$Mt = \sqrt{\Delta \Sigma} \int \pm 1/4 1/2 3/4 123 n$
н28020	-	-	-	5180831.22	5291407.40	-	Метод спутниковых геодезических измерений (определений)	$Mt = \sqrt{\Delta \Sigma} \int \pm 1/4 1/2 3/4 123 n$
н28030	-	-	-	5180834.00	5291407.62	-	Метод спутниковых геодезических измерений (определений)	$Mt = \sqrt{\Delta \Sigma} \int \pm 1/4 1/2 3/4 123 n$
н28040	-	-	-	5180833.92	5291408.68	-	Метод спутниковых геодезических измерений (определений)	$Mt = \sqrt{\Delta \Sigma} \int \pm 1/4 1/2 3/4 123 n$

**1. Сведения о характерных точках контура объекта недвижимости с кадастровым номером : 96:01:0002959:355 :**

Система координат СК-63, Зона 5

Зона № 5

Обозначение характерных точек контура	Содержатся в Едином государственном реестре недвижимости			Определены в ходе выполнения комплексных кадастровых работ			Метод определения координат	Формулы, примененные для расчета средней квадратической погрешности определения координат характерных точек (Mt), м, с подставленными в такие формулы значениями и итоговые (вычисленные) значения Mt, м
	Координаты, м		Радиус, м	Координаты, м		Радиус, м		
	X	Y	R	X	Y	R		
1	2	3	4	5	6	7	8	9
n28050	-	-	-	5180836.87	5291408.91	-	Метод спутниковых геодезических измерений (определений)	$Mt = \sqrt{\Delta \Sigma \int \pm 1/4 1/2 3/4}^{123 n}$
n28060	-	-	-	5180836.75	5291410.50	-	Метод спутниковых геодезических измерений (определений)	$Mt = \sqrt{\Delta \Sigma \int \pm 1/4 1/2 3/4}^{123 n}$
n27860	-	-	-	5180842.05	5291410.93	-	Метод спутниковых геодезических измерений (определений)	$Mt = \sqrt{\Delta \Sigma \int \pm 1/4 1/2 3/4}^{123 n}$

**2. Сведения о характеристиках объекта недвижимости с кадастровым номером : 96:01:0002959:355 :**

№ п/п	Наименование характеристики	Значение характеристики
1	2	3
1.	Вид объекта недвижимости	здание
2.	Ранее присвоенный государственный учетный номер (инвентарный) здания, сооружения, объекта незавершенного строительства	-
3.	Кадастровый номер земельного участка (земельных участков), в границах которого (которых) расположены здание, сооружение, объект незавершенного строительства	96:01:0002959:521, 96:01:0002959:549
4.	Уникальный учетный номер кадастрового квартала, в границах которого расположены здание, сооружение, объект незавершенного строительства	96:01:0002959
5.	Адрес здания, сооружения, объекта незавершенного строительства	-
5.1.	Сведения о местоположении здания, сооружения, объекта незавершенного строительства (при отсутствии адреса) в структурированном в соответствии с федеральной информационной адресной системой виде	-
5.2.	Дополнительные сведения о местоположении	Российская Федерация, Запорожская область, городской округ Мелитополь, город Мелитополь, улица Александра Невского, дом 29-31
6.	Иные сведения	-

**3. Пояснения к сведениям об объекте недвижимости с кадастровым номером 96:01:0002959:355 :**

1.

-

## Описание местоположения зданий, сооружений, объектов незавершенного строительства на земельном участке

**1. Сведения о характерных точках контура объекта недвижимости с кадастровым номером : 96:01:0002959:356 :**

Система координат СК-63, Зона 5

Зона № 5

Обозначение характерных точек контура	Содержатся в Едином государственном реестре недвижимости			Определены в ходе выполнения комплексных кадастровых работ			Метод опреде ления коор динат	Формулы, примененные для расчета средней квадратической погрешности определения координат характерных точек (Mt), м, с подставленными в такие формулы значениями и итоговые (вычисленные) значения Mt, м
	Координаты, м		Ради ус, м	Координаты, м		Ради ус, м		
	X	Y	R	X	Y	R		
1	2	3	4	5	6	7	8	9
								-
н28070	-	-	-	5180842.44	5291405.38	-	Метод спутниковых геодезических измерений (определений)	$Mt = \sqrt{\Delta \Sigma \int \pm 1/4 1/2 3/4}^{123 n}$
н28080	-	-	-	5180842.32	5291406.65	-	Метод спутниковых геодезических измерений (определений)	$Mt = \sqrt{\Delta \Sigma \int \pm 1/4 1/2 3/4}^{123 n}$
н28090	-	-	-	5180835.00	5291405.99	-	Метод спутниковых геодезических измерений (определений)	$Mt = \sqrt{\Delta \Sigma \int \pm 1/4 1/2 3/4}^{123 n}$
н28100	-	-	-	5180835.21	5291403.68	-	Метод спутниковых геодезических измерений (определений)	$Mt = \sqrt{\Delta \Sigma \int \pm 1/4 1/2 3/4}^{123 n}$
н28110	-	-	-	5180831.12	5291403.31	-	Метод спутниковых геодезических измерений (определений)	$Mt = \sqrt{\Delta \Sigma \int \pm 1/4 1/2 3/4}^{123 n}$
н28120	-	-	-	5180831.53	5291398.76	-	Метод спутниковых геодезических измерений (определений)	$Mt = \sqrt{\Delta \Sigma \int \pm 1/4 1/2 3/4}^{123 n}$
н28130	-	-	-	5180835.62	5291399.13	-	Метод спутниковых геодезических измерений (определений)	$Mt = \sqrt{\Delta \Sigma \int \pm 1/4 1/2 3/4}^{123 n}$
н28140	-	-	-	5180836.57	5291388.68	-	Метод спутниковых геодезических измерений (определений)	$Mt = \sqrt{\Delta \Sigma \int \pm 1/4 1/2 3/4}^{123 n}$
н28150	-	-	-	5180834.23	5291388.47	-	Метод спутниковых геодезических измерений (определений)	$Mt = \sqrt{\Delta \Sigma \int \pm 1/4 1/2 3/4}^{123 n}$

**1. Сведения о характерных точках контура объекта недвижимости с кадастровым номером : 96:01:0002959:356 :**

Система координат СК-63, Зона 5

Зона № 5

Обозначение характерных точек контура	Содержатся в Едином государственном реестре недвижимости			Определены в ходе выполнения комплексных кадастровых работ			Метод определения координат	Формулы, примененные для расчета средней квадратической погрешности определения координат характерных точек (Mt), м, с подставленными в такие формулы значениями и итоговые (вычисленные) значения Mt, м
	Координаты, м		Радиус, м	Координаты, м		Радиус, м		
	X	Y	R	X	Y	R		
1	2	3	4	5	6	7	8	9
н28160	-	-	-	5180834.50	5291385.58	-	Метод спутниковых геодезических измерений (определений)	$Mt = \sqrt{\Delta \Sigma \int \pm 1/4 1/2 3/4}^{123 n}$
н28170	-	-	-	5180836.83	5291385.79	-	Метод спутниковых геодезических измерений (определений)	$Mt = \sqrt{\Delta \Sigma \int \pm 1/4 1/2 3/4}^{123 n}$
н28180	-	-	-	5180837.19	5291381.80	-	Метод спутниковых геодезических измерений (определений)	$Mt = \sqrt{\Delta \Sigma \int \pm 1/4 1/2 3/4}^{123 n}$
н28190	-	-	-	5180826.17	5291380.81	-	Метод спутниковых геодезических измерений (определений)	$Mt = \sqrt{\Delta \Sigma \int \pm 1/4 1/2 3/4}^{123 n}$
н28200	-	-	-	5180826.60	5291376.12	-	Метод спутниковых геодезических измерений (определений)	$Mt = \sqrt{\Delta \Sigma \int \pm 1/4 1/2 3/4}^{123 n}$
н28210	-	-	-	5180837.61	5291377.11	-	Метод спутниковых геодезических измерений (определений)	$Mt = \sqrt{\Delta \Sigma \int \pm 1/4 1/2 3/4}^{123 n}$
н28220	-	-	-	5180838.23	5291370.31	-	Метод спутниковых геодезических измерений (определений)	$Mt = \sqrt{\Delta \Sigma \int \pm 1/4 1/2 3/4}^{123 n}$
н28230	-	-	-	5180845.55	5291370.97	-	Метод спутниковых геодезических измерений (определений)	$Mt = \sqrt{\Delta \Sigma \int \pm 1/4 1/2 3/4}^{123 n}$
н28240	-	-	-	5180843.93	5291388.91	-	Метод спутниковых геодезических измерений (определений)	$Mt = \sqrt{\Delta \Sigma \int \pm 1/4 1/2 3/4}^{123 n}$
н28250	-	-	-	5180845.74	5291389.07	-	Метод спутниковых геодезических измерений (определений)	$Mt = \sqrt{\Delta \Sigma \int \pm 1/4 1/2 3/4}^{123 n}$

**1. Сведения о характерных точках контура объекта недвижимости с кадастровым номером : 96:01:0002959:356 :**

Система координат СК-63, Зона 5

Зона № 5

Обозначение характерных точек контура	Содержатся в Едином государственном реестре недвижимости			Определены в ходе выполнения комплексных кадастровых работ			Метод определения координат	Формулы, примененные для расчета средней квадратической погрешности определения координат характерных точек (Mt), м, с подставленными в такие формулы значениями и итоговые (вычисленные) значения Mt, м
	Координаты, м		Радиус, м	Координаты, м		Радиус, м		
	X	Y	R	X	Y	R		
<b>1</b>	<b>2</b>	<b>3</b>	<b>4</b>	<b>5</b>	<b>6</b>	<b>7</b>	<b>8</b>	<b>9</b>
н28260	-	-	-	5180845.34	5291393.40	-	Метод спутниковых геодезических измерений (определений)	$Mt = \sqrt{\Delta \Sigma \int \pm 1/4 1/2 3/4}^{123 n}$
н28270	-	-	-	5180843.53	5291393.24	-	Метод спутниковых геодезических измерений (определений)	$Mt = \sqrt{\Delta \Sigma \int \pm 1/4 1/2 3/4}^{123 n}$
н28280	-	-	-	5180842.77	5291401.66	-	Метод спутниковых геодезических измерений (определений)	$Mt = \sqrt{\Delta \Sigma \int \pm 1/4 1/2 3/4}^{123 n}$
н28290	-	-	-	5180845.29	5291401.88	-	Метод спутниковых геодезических измерений (определений)	$Mt = \sqrt{\Delta \Sigma \int \pm 1/4 1/2 3/4}^{123 n}$
н28300	-	-	-	5180844.96	5291405.61	-	Метод спутниковых геодезических измерений (определений)	$Mt = \sqrt{\Delta \Sigma \int \pm 1/4 1/2 3/4}^{123 n}$
н28070	-	-	-	5180842.44	5291405.38	-	Метод спутниковых геодезических измерений (определений)	$Mt = \sqrt{\Delta \Sigma \int \pm 1/4 1/2 3/4}^{123 n}$

**2. Сведения о характеристиках объекта недвижимости с кадастровым номером : 96:01:0002959:356 :**

№ п/п	Наименование характеристики	Значение характеристики
<b>1</b>	<b>2</b>	<b>3</b>
1.	Вид объекта недвижимости	здание
2.	Ранее присвоенный государственный учетный номер (инвентарный) здания, сооружения, объекта незавершенного строительства	-
3.	Кадастровый номер земельного участка (земельных участков), в границах которого (которых) расположены здание, сооружение, объект незавершенного строительства	96:01:0002959:549
4.	Уникальный учетный номер кадастрового квартала, в границах которого расположены здание, сооружение, объект незавершенного строительства	96:01:0002959

**2. Сведения о характеристиках объекта недвижимости с кадастровым номером : 96:01:0002959:356 :**

<b>№ п/п</b>	<b>Наименование характеристики</b>	<b>Значение характеристики</b>
<b>1</b>	<b>2</b>	<b>3</b>
5.	Адрес здания, сооружения, объекта незавершенного строительства	-
5.1.	Сведения о местоположении здания, сооружения, объекта незавершенного строительства (при отсутствии адреса) в структурированном в соответствии с федеральной информационной адресной системой виде	-
5.2.	Дополнительные сведения о местоположении	Российская Федерация, Запорожская область, Мелитопольский городской округ, город Мелитополь, улица Александра Невского, дом 29-31
6.	Иные сведения	-

**3. Пояснения к сведениям об объекте недвижимости с кадастровым номером 96:01:0002959:356 :**

1.	-
----	---

## Описание местоположения зданий, сооружений, объектов незавершенного строительства на земельном участке

**1. Сведения о характерных точках контура объекта недвижимости  
с кадастровым номером : 96:01:0002959:357 :**

Система координат СК-63, Зона 5

Зона № 5

Обозначение характерных точек контура	Содержатся в Едином государственном реестре недвижимости			Определены в ходе выполнения комплексных кадастровых работ			Метод опреде ления коор динат	Формулы, примененные для расчета средней квадратической погрешности определения координат характерных точек (Mt), м, с подставленными в такие формулы значениями и итоговые (вычисленные) значения Mt, м
	Координаты, м		Ради ус, м	Координаты, м		Ради ус, м		
	X	Y	R	X	Y	R		
1	2	3	4	5	6	7	8	9
								-
н3090	-	-	-	5180819.03	5291367.43	-	Метод спутниковых геодезических измерений (определений)	$Mt = \sqrt{\Delta \Sigma \int \pm 1/4 1/2 3/4}^{123 n}$
н3100	-	-	-	5180818.91	5291368.67	-	Метод спутниковых геодезических измерений (определений)	$Mt = \sqrt{\Delta \Sigma \int \pm 1/4 1/2 3/4}^{123 n}$
н3110	-	-	-	5180816.75	5291391.44	-	Метод спутниковых геодезических измерений (определений)	$Mt = \sqrt{\Delta \Sigma \int \pm 1/4 1/2 3/4}^{123 n}$
н3120	-	-	-	5180816.51	5291393.61	-	Метод спутниковых геодезических измерений (определений)	$Mt = \sqrt{\Delta \Sigma \int \pm 1/4 1/2 3/4}^{123 n}$
н28310	-	-	-	5180810.76	5291393.06	-	Метод спутниковых геодезических измерений (определений)	$Mt = \sqrt{\Delta \Sigma \int \pm 1/4 1/2 3/4}^{123 n}$
н28320	-	-	-	5180811.51	5291385.26	-	Метод спутниковых геодезических измерений (определений)	$Mt = \sqrt{\Delta \Sigma \int \pm 1/4 1/2 3/4}^{123 n}$
н28330	-	-	-	5180803.90	5291384.53	-	Метод спутниковых геодезических измерений (определений)	$Mt = \sqrt{\Delta \Sigma \int \pm 1/4 1/2 3/4}^{123 n}$
н28340	-	-	-	5180805.04	5291372.62	-	Метод спутниковых геодезических измерений (определений)	$Mt = \sqrt{\Delta \Sigma \int \pm 1/4 1/2 3/4}^{123 n}$
н3300	-	-	-	5180796.39	5291371.47	-	Метод спутниковых геодезических измерений (определений)	$Mt = \sqrt{\Delta \Sigma \int \pm 1/4 1/2 3/4}^{123 n}$



**1. Сведения о характерных точках контура объекта недвижимости с кадастровым номером : 96:01:0002959:357 :**

Система координат СК-63, Зона 5

Зона № 5

Обозначение характерных точек контура	Содержатся в Едином государственном реестре недвижимости			Определены в ходе выполнения комплексных кадастровых работ			Метод определения координат	Формулы, примененные для расчета средней квадратической погрешности определения координат характерных точек (Mt), м, с подставленными в такие формулы значениями и итоговые (вычисленные) значения Mt, м
	Координаты, м		Радиус, м	Координаты, м		Радиус, м		
	X	Y	R	X	Y	R		
1	2	3	4	5	6	7	8	9
н331О	-	-	-	5180796.71	5291365.32	-	Метод спутниковых геодезических измерений (определений)	$Mt = \sqrt{\Delta \Sigma \int \pm 1/4 1/2 3/4}^{123 n}$
н2835О	-	-	-	5180808.90	5291366.97	-	Метод спутниковых геодезических измерений (определений)	$Mt = \sqrt{\Delta \Sigma \int \pm 1/4 1/2 3/4}^{123 n}$
н2836О	-	-	-	5180808.94	5291366.47	-	Метод спутниковых геодезических измерений (определений)	$Mt = \sqrt{\Delta \Sigma \int \pm 1/4 1/2 3/4}^{123 n}$
н309О	-	-	-	5180819.03	5291367.43	-	Метод спутниковых геодезических измерений (определений)	$Mt = \sqrt{\Delta \Sigma \int \pm 1/4 1/2 3/4}^{123 n}$

**2. Сведения о характеристиках объекта недвижимости с кадастровым номером : 96:01:0002959:357 :**

№ п/п	Наименование характеристики	Значение характеристики
1	2	3
1.	Вид объекта недвижимости	здание
2.	Ранее присвоенный государственный учетный номер (инвентарный) здания, сооружения, объекта незавершенного строительства	-
3.	Кадастровый номер земельного участка (земельных участков), в границах которого (которых) расположены здание, сооружение, объект незавершенного строительства	96:01:0002959:142
4.	Уникальный учетный номер кадастрового квартала, в границах которого расположены здание, сооружение, объект незавершенного строительства	96:01:0002959
5.	Адрес здания, сооружения, объекта незавершенного строительства	-
5.1.	Сведения о местоположении здания, сооружения, объекта незавершенного строительства (при отсутствии адреса) в структурированном в соответствии с федеральной информационной адресной системой виде	-
5.2.	Дополнительные сведения о местоположении	Российская Федерация, Запорожская область, Мелитопольский городской округ, город Мелитополь, улица Александра Невского, дом 31/1

**2. Сведения о характеристиках объекта недвижимости с кадастровым номером : 96:01:0002959:357 :**

№ п/п	Наименование характеристики	Значение характеристики
1	2	3
6.	Иные сведения	-

**3. Пояснения к сведениям об объекте недвижимости с кадастровым номером 96:01:0002959:357 :**

1.	-
----	---

**Описание местоположения зданий, сооружений,  
объектов незавершенного строительства на земельном участке**

**1. Сведения о характерных точках контура объекта недвижимости  
с кадастровым номером : 96:01:0002959:366 :**

Система координат СК-63, Зона 5

Зона № 5

Обозначение характерных точек контура	Содержатся в Едином государственном реестре недвижимости			Определены в ходе выполнения комплексных кадастровых работ			Метод опреде ления коор динат	Формулы, примененные для расчета средней квадратической погрешности определения координат характерных точек (Mt), м, с подставленными в такие формулы значениями и итоговые (вычисленные) значения Mt, м
	Координаты, м		Ради ус, м	Координаты, м		Ради ус, м		
	X	Y	R	X	Y	R		
1	2	3	4	5	6	7	8	9
								-
н28370	-	-	-	5180254.24	5291579.35	-	Метод спутниковых геодезических измерений (определений)	$Mt = \sqrt{\Delta \Sigma \int \pm 1/4 1/2 3/4}^{123 n}$
н28380	-	-	-	5180296.86	5291574.12	-	Метод спутниковых геодезических измерений (определений)	$Mt = \sqrt{\Delta \Sigma \int \pm 1/4 1/2 3/4}^{123 n}$
н28390	-	-	-	5180296.47	5291570.62	-	Метод спутниковых геодезических измерений (определений)	$Mt = \sqrt{\Delta \Sigma \int \pm 1/4 1/2 3/4}^{123 n}$
н28400	-	-	-	5180306.33	5291569.48	-	Метод спутниковых геодезических измерений (определений)	$Mt = \sqrt{\Delta \Sigma \int \pm 1/4 1/2 3/4}^{123 n}$
н28410	-	-	-	5180307.16	5291576.67	-	Метод спутниковых геодезических измерений (определений)	$Mt = \sqrt{\Delta \Sigma \int \pm 1/4 1/2 3/4}^{123 n}$
н28420	-	-	-	5180304.20	5291577.05	-	Метод спутниковых геодезических измерений (определений)	$Mt = \sqrt{\Delta \Sigma \int \pm 1/4 1/2 3/4}^{123 n}$
н28430	-	-	-	5180305.36	5291586.73	-	Метод спутниковых геодезических измерений (определений)	$Mt = \sqrt{\Delta \Sigma \int \pm 1/4 1/2 3/4}^{123 n}$
н28440	-	-	-	5180285.15	5291589.21	-	Метод спутниковых геодезических измерений (определений)	$Mt = \sqrt{\Delta \Sigma \int \pm 1/4 1/2 3/4}^{123 n}$
н28450	-	-	-	5180285.64	5291593.30	-	Метод спутниковых геодезических измерений (определений)	$Mt = \sqrt{\Delta \Sigma \int \pm 1/4 1/2 3/4}^{123 n}$

**1. Сведения о характерных точках контура объекта недвижимости с кадастровым номером : 96:01:0002959:366 :**

Система координат СК-63, Зона 5

Зона № 5

Обозначение характерных точек контура	Содержатся в Едином государственном реестре недвижимости			Определены в ходе выполнения комплексных кадастровых работ			Метод определения координат	Формулы, примененные для расчета средней квадратической погрешности определения координат характерных точек (Mt), м, с подставленными в такие формулы значениями и итоговые (вычисленные) значения Mt, м
	Координаты, м		Радиус, м	Координаты, м		Радиус, м		
	X	Y	R	X	Y	R		
1	2	3	4	5	6	7	8	9
н28460	-	-	-	5180287.77	5291593.05	-	Метод спутниковых геодезических измерений (определений)	$Mt = \sqrt{\Delta \Sigma} \int \pm 1/4 \ 1/2 \ 3/4 \ 123 \ n$
н28470	-	-	-	5180288.21	5291596.70	-	Метод спутниковых геодезических измерений (определений)	$Mt = \sqrt{\Delta \Sigma} \int \pm 1/4 \ 1/2 \ 3/4 \ 123 \ n$
н28480	-	-	-	5180286.07	5291596.95	-	Метод спутниковых геодезических измерений (определений)	$Mt = \sqrt{\Delta \Sigma} \int \pm 1/4 \ 1/2 \ 3/4 \ 123 \ n$
н28490	-	-	-	5180286.38	5291599.58	-	Метод спутниковых геодезических измерений (определений)	$Mt = \sqrt{\Delta \Sigma} \int \pm 1/4 \ 1/2 \ 3/4 \ 123 \ n$
н28500	-	-	-	5180290.44	5291599.09	-	Метод спутниковых геодезических измерений (определений)	$Mt = \sqrt{\Delta \Sigma} \int \pm 1/4 \ 1/2 \ 3/4 \ 123 \ n$
н28510	-	-	-	5180293.53	5291625.13	-	Метод спутниковых геодезических измерений (определений)	$Mt = \sqrt{\Delta \Sigma} \int \pm 1/4 \ 1/2 \ 3/4 \ 123 \ n$
н28520	-	-	-	5180285.72	5291626.05	-	Метод спутниковых геодезических измерений (определений)	$Mt = \sqrt{\Delta \Sigma} \int \pm 1/4 \ 1/2 \ 3/4 \ 123 \ n$
н28530	-	-	-	5180286.14	5291629.22	-	Метод спутниковых геодезических измерений (определений)	$Mt = \sqrt{\Delta \Sigma} \int \pm 1/4 \ 1/2 \ 3/4 \ 123 \ n$
н28540	-	-	-	5180276.46	5291630.50	-	Метод спутниковых геодезических измерений (определений)	$Mt = \sqrt{\Delta \Sigma} \int \pm 1/4 \ 1/2 \ 3/4 \ 123 \ n$
н28550	-	-	-	5180273.51	5291630.89	-	Метод спутниковых геодезических измерений (определений)	$Mt = \sqrt{\Delta \Sigma} \int \pm 1/4 \ 1/2 \ 3/4 \ 123 \ n$

**1. Сведения о характерных точках контура объекта недвижимости с кадастровым номером : 96:01:0002959:366 :**

Система координат СК-63, Зона 5

Зона № 5

Обозначение характерных точек контура	Содержатся в Едином государственном реестре недвижимости			Определены в ходе выполнения комплексных кадастровых работ			Метод определения координат	Формулы, примененные для расчета средней квадратической погрешности определения координат характерных точек (Mt), м, с подставленными в такие формулы значениями и итоговые (вычисленные) значения Mt, м
	Координаты, м		Радиус, м	Координаты, м		Радиус, м		
	X	Y	R	X	Y	R		
1	2	3	4	5	6	7	8	9
н28560	-	-	-	5180273.09	5291627.71	-	Метод спутниковых геодезических измерений (определений)	$Mt = \sqrt{\Delta \Sigma \int \pm 1/4 1/2 3/4}^{123 n}$
н28570	-	-	-	5180274.94	5291627.27	-	Метод спутниковых геодезических измерений (определений)	$Mt = \sqrt{\Delta \Sigma \int \pm 1/4 1/2 3/4}^{123 n}$
н28580	-	-	-	5180271.61	5291601.39	-	Метод спутниковых геодезических измерений (определений)	$Mt = \sqrt{\Delta \Sigma \int \pm 1/4 1/2 3/4}^{123 n}$
н28590	-	-	-	5180279.29	5291600.40	-	Метод спутниковых геодезических измерений (определений)	$Mt = \sqrt{\Delta \Sigma \int \pm 1/4 1/2 3/4}^{123 n}$
н28600	-	-	-	5180278.04	5291590.08	-	Метод спутниковых геодезических измерений (определений)	$Mt = \sqrt{\Delta \Sigma \int \pm 1/4 1/2 3/4}^{123 n}$
н28610	-	-	-	5180255.81	5291592.77	-	Метод спутниковых геодезических измерений (определений)	$Mt = \sqrt{\Delta \Sigma \int \pm 1/4 1/2 3/4}^{123 n}$
н28620	-	-	-	5180254.29	5291592.96	-	Метод спутниковых геодезических измерений (определений)	$Mt = \sqrt{\Delta \Sigma \int \pm 1/4 1/2 3/4}^{123 n}$
н28630	-	-	-	5180253.68	5291587.83	-	Метод спутниковых геодезических измерений (определений)	$Mt = \sqrt{\Delta \Sigma \int \pm 1/4 1/2 3/4}^{123 n}$
н28640	-	-	-	5180255.21	5291587.65	-	Метод спутниковых геодезических измерений (определений)	$Mt = \sqrt{\Delta \Sigma \int \pm 1/4 1/2 3/4}^{123 n}$
н28650	-	-	-	5180256.70	5291587.47	-	Метод спутниковых геодезических измерений (определений)	$Mt = \sqrt{\Delta \Sigma \int \pm 1/4 1/2 3/4}^{123 n}$

**1. Сведения о характерных точках контура объекта недвижимости с кадастровым номером : 96:01:0002959:366 :**

Система координат СК-63, Зона 5

Зона № 5

Обозначение характерных точек контура	Содержатся в Едином государственном реестре недвижимости			Определены в ходе выполнения комплексных кадастровых работ			Метод определения координат	Формулы, примененные для расчета средней квадратической погрешности определения координат характерных точек (Mt), м, с подставленными в такие формулы значениями и итоговые (вычисленные) значения Mt, м
	Координаты, м		Радиус, м	Координаты, м		Радиус, м		
	X	Y	R	X	Y	R		
1	2	3	4	5	6	7	8	9
н28660	-	-	-	5180256.48	5291585.56	-	Метод спутниковых геодезических измерений (определений)	$Mt = \sqrt{\Delta \Sigma \int \pm 1/4 1/2 3/4 123 n}$
н28670	-	-	-	5180254.99	5291585.74	-	Метод спутниковых геодезических измерений (определений)	$Mt = \sqrt{\Delta \Sigma \int \pm 1/4 1/2 3/4 123 n}$
н28370	-	-	-	5180254.24	5291579.35	-	Метод спутниковых геодезических измерений (определений)	$Mt = \sqrt{\Delta \Sigma \int \pm 1/4 1/2 3/4 123 n}$

**2. Сведения о характеристиках объекта недвижимости с кадастровым номером : 96:01:0002959:366 :**

№ п/п	Наименование характеристики	Значение характеристики
1	2	3
1.	Вид объекта недвижимости	здание
2.	Ранее присвоенный государственный учетный номер (инвентарный) здания, сооружения, объекта незавершенного строительства	-
3.	Кадастровый номер земельного участка (земельных участков), в границах которого (которых) расположены здание, сооружение, объект незавершенного строительства	96:01:0002959:227
4.	Уникальный учетный номер кадастрового квартала, в границах которого расположены здание, сооружение, объект незавершенного строительства	96:01:0002959
5.	Адрес здания, сооружения, объекта незавершенного строительства	-
5.1.	Сведения о местоположении здания, сооружения, объекта незавершенного строительства (при отсутствии адреса) в структурированном в соответствии с федеральной информационной адресной системой виде	-
5.2.	Дополнительные сведения о местоположении	Российская Федерация, Запорожская область, городской округ Мелитопольский, город Мелитополь, улица Александра Невского, дом 69/1, литера Б-2/5
6.	Иные сведения	-

**3. Пояснения к сведениям об объекте недвижимости с кадастровым номером 96:01:0002959:366 :**

1.

-

## Описание местоположения зданий, сооружений, объектов незавершенного строительства на земельном участке

**1. Сведения о характерных точках контура объекта недвижимости с кадастровым номером : 96:01:0002959:372 :**

Система координат СК-63, Зона 5

Зона № 5

Обозначение характерных точек контура	Содержатся в Едином государственном реестре недвижимости			Определены в ходе выполнения комплексных кадастровых работ			Метод определения координат	Формулы, примененные для расчета средней квадратической погрешности определения координат характерных точек (Mt), м, с подставленными в такие формулы значениями и итоговые (вычисленные) значения Mt, м
	Координаты, м		Радиус, м	Координаты, м		Радиус, м		
	X	Y	R	X	Y	R		
1	2	3	4	5	6	7	8	9
								-
н28680	-	-	-	5180403.66	5291454.62	-	Метод спутниковых геодезических измерений (определений)	$Mt = \sqrt{\Delta \Sigma} \int \pm 1/4 \ 1/2 \ 3/4 \ 123 \ n$
н28690	-	-	-	5180405.80	5291466.32	-	Метод спутниковых геодезических измерений (определений)	$Mt = \sqrt{\Delta \Sigma} \int \pm 1/4 \ 1/2 \ 3/4 \ 123 \ n$
н28700	-	-	-	5180418.81	5291464.26	-	Метод спутниковых геодезических измерений (определений)	$Mt = \sqrt{\Delta \Sigma} \int \pm 1/4 \ 1/2 \ 3/4 \ 123 \ n$
н28710	-	-	-	5180416.87	5291452.54	-	Метод спутниковых геодезических измерений (определений)	$Mt = \sqrt{\Delta \Sigma} \int \pm 1/4 \ 1/2 \ 3/4 \ 123 \ n$
н28720	-	-	-	5180420.07	5291451.95	-	Метод спутниковых геодезических измерений (определений)	$Mt = \sqrt{\Delta \Sigma} \int \pm 1/4 \ 1/2 \ 3/4 \ 123 \ n$
н28730	-	-	-	5180421.87	5291451.79	-	Метод спутниковых геодезических измерений (определений)	$Mt = \sqrt{\Delta \Sigma} \int \pm 1/4 \ 1/2 \ 3/4 \ 123 \ n$
н28740	-	-	-	5180427.00	5291450.88	-	Метод спутниковых геодезических измерений (определений)	$Mt = \sqrt{\Delta \Sigma} \int \pm 1/4 \ 1/2 \ 3/4 \ 123 \ n$
н28750	-	-	-	5180427.99	5291456.76	-	Метод спутниковых геодезических измерений (определений)	$Mt = \sqrt{\Delta \Sigma} \int \pm 1/4 \ 1/2 \ 3/4 \ 123 \ n$
н28760	-	-	-	5180428.77	5291461.42	-	Метод спутниковых геодезических измерений (определений)	$Mt = \sqrt{\Delta \Sigma} \int \pm 1/4 \ 1/2 \ 3/4 \ 123 \ n$



**1. Сведения о характерных точках контура объекта недвижимости с кадастровым номером : 96:01:0002959:372 :**

Система координат СК-63, Зона 5

Зона № 5

Обозначение характерных точек контура	Содержатся в Едином государственном реестре недвижимости			Определены в ходе выполнения комплексных кадастровых работ			Метод определения координат	Формулы, примененные для расчета средней квадратической погрешности определения координат характерных точек (Mt), м, с подставленными в такие формулы значениями и итоговые (вычисленные) значения Mt, м
	Координаты, м		Радиус, м	Координаты, м		Радиус, м		
	X	Y	R	X	Y	R		
1	2	3	4	5	6	7	8	9
н28770	-	-	-	5180432.05	5291481.13	-	Метод спутниковых геодезических измерений (определений)	$Mt = \sqrt{\Delta \Sigma \int \pm 1/4 1/2 3/4}^{123 n}$
н28780	-	-	-	5180421.95	5291482.78	-	Метод спутниковых геодезических измерений (определений)	$Mt = \sqrt{\Delta \Sigma \int \pm 1/4 1/2 3/4}^{123 n}$
н28790	-	-	-	5180419.47	5291468.18	-	Метод спутниковых геодезических измерений (определений)	$Mt = \sqrt{\Delta \Sigma \int \pm 1/4 1/2 3/4}^{123 n}$
н28800	-	-	-	5180406.26	5291470.43	-	Метод спутниковых геодезических измерений (определений)	$Mt = \sqrt{\Delta \Sigma \int \pm 1/4 1/2 3/4}^{123 n}$
н28810	-	-	-	5180408.78	5291485.01	-	Метод спутниковых геодезических измерений (определений)	$Mt = \sqrt{\Delta \Sigma \int \pm 1/4 1/2 3/4}^{123 n}$
н28820	-	-	-	5180398.64	5291486.76	-	Метод спутниковых геодезических измерений (определений)	$Mt = \sqrt{\Delta \Sigma \int \pm 1/4 1/2 3/4}^{123 n}$
н28830	-	-	-	5180393.48	5291456.47	-	Метод спутниковых геодезических измерений (определений)	$Mt = \sqrt{\Delta \Sigma \int \pm 1/4 1/2 3/4}^{123 n}$
н28680	-	-	-	5180403.66	5291454.62	-	Метод спутниковых геодезических измерений (определений)	$Mt = \sqrt{\Delta \Sigma \int \pm 1/4 1/2 3/4}^{123 n}$

**2. Сведения о характеристиках объекта недвижимости с кадастровым номером : 96:01:0002959:372 :**

№ п/п	Наименование характеристики	Значение характеристики
1	2	3
1.	Вид объекта недвижимости	здание

**2. Сведения о характеристиках объекта недвижимости с кадастровым номером : 96:01:0002959:372 :**

<b>№ п/п</b>	<b>Наименование характеристики</b>	<b>Значение характеристики</b>
<b>1</b>	<b>2</b>	<b>3</b>
2.	Ранее присвоенный государственный учетный номер (инвентарный) здания, сооружения, объекта незавершенного строительства	-
3.	Кадастровый номер земельного участка (земельных участков), в границах которого (которых) расположены здание, сооружение, объект незавершенного строительства	96:01:0002959:482
4.	Уникальный учетный номер кадастрового квартала, в границах которого расположены здание, сооружение, объект незавершенного строительства	96:01:0002959
5.	Адрес здания, сооружения, объекта незавершенного строительства	-
5.1.	Сведения о местоположении здания, сооружения, объекта незавершенного строительства (при отсутствии адреса) в структурированном в соответствии с федеральной информационной адресной системой виде	-
5.2.	Дополнительные сведения о местоположении	Российская Федерация, Запорожская область, городской округ Мелитопольский, город Мелитополь, улица Ленина, дом 73б, литера А-2
6.	Иные сведения	-

**3. Пояснения к сведениям об объекте недвижимости с кадастровым номером 96:01:0002959:372 :**

1.	-
----	---

## Описание местоположения зданий, сооружений, объектов незавершенного строительства на земельном участке

**1. Сведения о характерных точках контура объекта недвижимости с кадастровым номером : 96:01:0002959:373 :**

Система координат СК-63, Зона 5

Зона № 5

Обозначение характерных точек контура	Содержатся в Едином государственном реестре недвижимости			Определены в ходе выполнения комплексных кадастровых работ			Метод определения координат	Формулы, примененные для расчета средней квадратической погрешности определения координат характерных точек (Mt), м, с подставленными в такие формулы значениями и итоговые (вычисленные) значения Mt, м
	Координаты, м		Радиус, м	Координаты, м		Радиус, м		
	X	Y	R	X	Y	R		
1	2	3	4	5	6	7	8	9
								-
н28840	-	-	-	5180446.79	5291463.47	-	Метод спутниковых геодезических измерений (определений)	$Mt = \sqrt{\Delta \Sigma} \int \pm 1/4 \ 1/2 \ 3/4 \ 123 \ n$
н28850	-	-	-	5180447.55	5291473.05	-	Метод спутниковых геодезических измерений (определений)	$Mt = \sqrt{\Delta \Sigma} \int \pm 1/4 \ 1/2 \ 3/4 \ 123 \ n$
н28860	-	-	-	5180451.99	5291472.70	-	Метод спутниковых геодезических измерений (определений)	$Mt = \sqrt{\Delta \Sigma} \int \pm 1/4 \ 1/2 \ 3/4 \ 123 \ n$
н28870	-	-	-	5180452.46	5291478.72	-	Метод спутниковых геодезических измерений (определений)	$Mt = \sqrt{\Delta \Sigma} \int \pm 1/4 \ 1/2 \ 3/4 \ 123 \ n$
н28880	-	-	-	5180453.81	5291478.62	-	Метод спутниковых геодезических измерений (определений)	$Mt = \sqrt{\Delta \Sigma} \int \pm 1/4 \ 1/2 \ 3/4 \ 123 \ n$
н28890	-	-	-	5180452.57	5291463.01	-	Метод спутниковых геодезических измерений (определений)	$Mt = \sqrt{\Delta \Sigma} \int \pm 1/4 \ 1/2 \ 3/4 \ 123 \ n$
н28840	-	-	-	5180446.79	5291463.47	-	Метод спутниковых геодезических измерений (определений)	$Mt = \sqrt{\Delta \Sigma} \int \pm 1/4 \ 1/2 \ 3/4 \ 123 \ n$

**2. Сведения о характеристиках объекта недвижимости с кадастровым номером : 96:01:0002959:373 :**

№ п/п	Наименование характеристики	Значение характеристики
1	2	3
1.	Вид объекта недвижимости	здание

**2. Сведения о характеристиках объекта недвижимости с кадастровым номером : 96:01:0002959:373 :**

№ п/п	Наименование характеристики	Значение характеристики
1	2	3
2.	Ранее присвоенный государственный учетный номер (инвентарный) здания, сооружения, объекта незавершенного строительства	-
3.	Кадастровый номер земельного участка (земельных участков), в границах которого (которых) расположены здание, сооружение, объект незавершенного строительства	96:01:0002959:482
4.	Уникальный учетный номер кадастрового квартала, в границах которого расположены здание, сооружение, объект незавершенного строительства	96:01:0002959
5.	Адрес здания, сооружения, объекта незавершенного строительства	-
5.1.	Сведения о местоположении здания, сооружения, объекта незавершенного строительства (при отсутствии адреса) в структурированном в соответствии с федеральной информационной адресной системой виде	-
5.2.	Дополнительные сведения о местоположении	Российская Федерация, Запорожская область, городской округ Мелитопольский, город Мелитополь, улица Ленина, дом 73б, литера В
6.	Иные сведения	-

**3. Пояснения к сведениям об объекте недвижимости с кадастровым номером 96:01:0002959:373 :**

1.	-
----	---

**Описание местоположения зданий, сооружений,  
объектов незавершенного строительства на земельном участке**

**1. Сведения о характерных точках контура объекта недвижимости  
с кадастровым номером : 96:01:0002959:374 :**

Система координат СК-63, Зона 5

Зона № 5

Обозначение характерных точек контура	Содержатся в Едином государственном реестре недвижимости			Определены в ходе выполнения комплексных кадастровых работ			Метод опреде ления коор динат	Формулы, примененные для расчета средней квадратической погрешности определения координат характерных точек (Mt), м, с подставленными в такие формулы значениями и итоговые (вычисленные) значения Mt, м
	Координаты, м		Ради ус, м	Координаты, м		Ради ус, м		
	X	Y	R	X	Y	R		
1	2	3	4	5	6	7	8	9
								-
н28900	-	-	-	5180444.24	5291453.72	-	Метод спутниковых геодезических измерений (определений)	$Mt = \sqrt{\Delta \Sigma \int \pm 1/4 1/2 3/4 123 n}$
н28910	-	-	-	5180446.71	5291462.10	-	Метод спутниковых геодезических измерений (определений)	$Mt = \sqrt{\Delta \Sigma \int \pm 1/4 1/2 3/4 123 n}$
н28920	-	-	-	5180449.49	5291461.28	-	Метод спутниковых геодезических измерений (определений)	$Mt = \sqrt{\Delta \Sigma \int \pm 1/4 1/2 3/4 123 n}$
н28930	-	-	-	5180447.02	5291452.90	-	Метод спутниковых геодезических измерений (определений)	$Mt = \sqrt{\Delta \Sigma \int \pm 1/4 1/2 3/4 123 n}$
н28900	-	-	-	5180444.24	5291453.72	-	Метод спутниковых геодезических измерений (определений)	$Mt = \sqrt{\Delta \Sigma \int \pm 1/4 1/2 3/4 123 n}$

**2. Сведения о характеристиках объекта недвижимости  
с кадастровым номером : 96:01:0002959:374 :**

№ п/п	Наименование характеристики	Значение характеристики
1	2	3
1.	Вид объекта недвижимости	здание
2.	Ранее присвоенный государственный учетный номер (инвентарный) здания, сооружения, объекта незавершенного строительства	-
3.	Кадастровый номер земельного участка (земельных участков), в границах которого (которых) расположены здание, сооружение, объект незавершенного строительства	96:01:0002959:125, 96:01:0002959:482
4.	Уникальный учетный номер кадастрового квартала, в границах которого расположены здание, сооружение, объект незавершенного строительства	96:01:0002959

**2. Сведения о характеристиках объекта недвижимости с кадастровым номером : 96:01:0002959:374 :**

<b>№ п/п</b>	<b>Наименование характеристики</b>	<b>Значение характеристики</b>
<b>1</b>	<b>2</b>	<b>3</b>
5.	Адрес здания, сооружения, объекта незавершенного строительства	-
5.1.	Сведения о местоположении здания, сооружения, объекта незавершенного строительства (при отсутствии адреса) в структурированном в соответствии с федеральной информационной адресной системой виде	-
5.2.	Дополнительные сведения о местоположении	Российская Федерация, Запорожская область, городской округ Мелитопольский, город Мелитополь, улица Ленина, дом 73б, литера Б
6.	Иные сведения	-

**3. Пояснения к сведениям об объекте недвижимости с кадастровым номером 96:01:0002959:374 :**

1.	-

## Описание местоположения зданий, сооружений, объектов незавершенного строительства на земельном участке

**1. Сведения о характерных точках контура объекта недвижимости с кадастровым номером : 96:01:0002959:376 :**

Система координат СК-63, Зона 5

Зона № 5

Обозначение характерных точек контура	Содержатся в Едином государственном реестре недвижимости			Определены в ходе выполнения комплексных кадастровых работ			Метод опреде ления коор динат	Формулы, примененные для расчета средней квадратической погрешности определения координат характерных точек (Mt), м, с подставленными в такие формулы значениями и итоговые (вычисленные) значения Mt, м
	Координаты, м		Ради ус, м	Координаты, м		Ради ус, м		
	X	Y	R	X	Y	R		
1	2	3	4	5	6	7	8	9
								-
н28940	-	-	-	5181053.26	5291766.16	-	Метод спутниковых геодезических измерений (определений)	$Mt = \sqrt{\Delta \Sigma \int \pm 1/4 1/2 3/4 123 n}$
н28950	-	-	-	5181040.70	5291767.74	-	Метод спутниковых геодезических измерений (определений)	$Mt = \sqrt{\Delta \Sigma \int \pm 1/4 1/2 3/4 123 n}$
н28960	-	-	-	5181040.53	5291766.43	-	Метод спутниковых геодезических измерений (определений)	$Mt = \sqrt{\Delta \Sigma \int \pm 1/4 1/2 3/4 123 n}$
н28970	-	-	-	5181039.87	5291761.47	-	Метод спутниковых геодезических измерений (определений)	$Mt = \sqrt{\Delta \Sigma \int \pm 1/4 1/2 3/4 123 n}$
н28980	-	-	-	5181049.31	5291760.22	-	Метод спутниковых геодезических измерений (определений)	$Mt = \sqrt{\Delta \Sigma \int \pm 1/4 1/2 3/4 123 n}$
н28990	-	-	-	5181049.15	5291754.43	-	Метод спутниковых геодезических измерений (определений)	$Mt = \sqrt{\Delta \Sigma \int \pm 1/4 1/2 3/4 123 n}$
н29000	-	-	-	5181053.05	5291754.32	-	Метод спутниковых геодезических измерений (определений)	$Mt = \sqrt{\Delta \Sigma \int \pm 1/4 1/2 3/4 123 n}$
н28940	-	-	-	5181053.26	5291766.16	-	Метод спутниковых геодезических измерений (определений)	$Mt = \sqrt{\Delta \Sigma \int \pm 1/4 1/2 3/4 123 n}$

**2. Сведения о характеристиках объекта недвижимости с кадастровым номером : 96:01:0002959:376 :**

<b>№ п/п</b>	<b>Наименование характеристики</b>	<b>Значение характеристики</b>
<b>1</b>	<b>2</b>	<b>3</b>
1.	Вид объекта недвижимости	здание
2.	Ранее присвоенный государственный учетный номер (инвентарный) здания, сооружения, объекта незавершенного строительства	-
3.	Кадастровый номер земельного участка (земельных участков), в границах которого (которых) расположены здание, сооружение, объект незавершенного строительства	96:01:0002959:178
4.	Уникальный учетный номер кадастрового квартала, в границах которого расположены здание, сооружение, объект незавершенного строительства	96:01:0002959
5.	Адрес здания, сооружения, объекта незавершенного строительства	-
5.1.	Сведения о местоположении здания, сооружения, объекта незавершенного строительства (при отсутствии адреса) в структурированном в соответствии с федеральной информационной адресной системой виде	-
5.2.	Дополнительные сведения о местоположении	Российская Федерация, Запорожская область, городской округ Мелитополь, город Мелитополь, улица Екатерины Великой, дом 19/1
6.	Иные сведения	-

**3. Пояснения к сведениям об объекте недвижимости с кадастровым номером 96:01:0002959:376 :**

1.	-



## Описание местоположения зданий, сооружений, объектов незавершенного строительства на земельном участке

**1. Сведения о характерных точках контура объекта недвижимости с кадастровым номером : 96:01:0002959:378 :**

Система координат СК-63, Зона 5

Зона № 5

Обозначение характерных точек контура	Содержатся в Едином государственном реестре недвижимости			Определены в ходе выполнения комплексных кадастровых работ			Метод определения координат	Формулы, примененные для расчета средней квадратической погрешности определения координат характерных точек (Mt), м, с подставленными в такие формулы значениями и итоговые (вычисленные) значения Mt, м
	Координаты, м		Радиус, м	Координаты, м		Радиус, м		
	X	Y	R	X	Y	R		
1	2	3	4	5	6	7	8	9
								-
н12120	-	-	-	5180823.08	5291331.32	-	Метод спутниковых геодезических измерений (определений)	$Mt = \sqrt{\Delta \Sigma \int \pm 1/4 1/2 3/4 123 n}$
н29010	-	-	-	5180844.84	5291330.16	-	Метод спутниковых геодезических измерений (определений)	$Mt = \sqrt{\Delta \Sigma \int \pm 1/4 1/2 3/4 123 n}$
н27770	-	-	-	5180845.31	5291342.77	-	Метод спутниковых геодезических измерений (определений)	$Mt = \sqrt{\Delta \Sigma \int \pm 1/4 1/2 3/4 123 n}$
н27760	-	-	-	5180843.08	5291342.89	-	Метод спутниковых геодезических измерений (определений)	$Mt = \sqrt{\Delta \Sigma \int \pm 1/4 1/2 3/4 123 n}$
н29020	-	-	-	5180823.72	5291343.92	-	Метод спутниковых геодезических измерений (определений)	$Mt = \sqrt{\Delta \Sigma \int \pm 1/4 1/2 3/4 123 n}$
н12120	-	-	-	5180823.08	5291331.32	-	Метод спутниковых геодезических измерений (определений)	$Mt = \sqrt{\Delta \Sigma \int \pm 1/4 1/2 3/4 123 n}$

**2. Сведения о характеристиках объекта недвижимости с кадастровым номером : 96:01:0002959:378 :**

№ п/п	Наименование характеристики	Значение характеристики
1	2	3
1.	Вид объекта недвижимости	здание
2.	Ранее присвоенный государственный учетный номер (инвентарный) здания, сооружения, объекта незавершенного строительства	-

**2. Сведения о характеристиках объекта недвижимости с кадастровым номером : 96:01:0002959:378 :**

<b>№ п/п</b>	<b>Наименование характеристики</b>	<b>Значение характеристики</b>
<b>1</b>	<b>2</b>	<b>3</b>
3.	Кадастровый номер земельного участка (земельных участков), в границах которого (которых) расположены здание, сооружение, объект незавершенного строительства	96:01:0002959:344, 96:01:0002959:549
4.	Уникальный учетный номер кадастрового квартала, в границах которого расположены здание, сооружение, объект незавершенного строительства	96:01:0002959
5.	Адрес здания, сооружения, объекта незавершенного строительства	-
5.1.	Сведения о местоположении здания, сооружения, объекта незавершенного строительства (при отсутствии адреса) в структурированном в соответствии с федеральной информационной адресной системой виде	-
5.2.	Дополнительные сведения о местоположении	Российская Федерация, Запорожская область, городской округ Мелитополь, город Мелитополь, улица Александра Невского, дом 31
6.	Иные сведения	-

**3. Пояснения к сведениям об объекте недвижимости с кадастровым номером 96:01:0002959:378 :**

1.	-

**Описание местоположения зданий, сооружений,  
объектов незавершенного строительства на земельном участке**

**1. Сведения о характерных точках контура объекта недвижимости  
с кадастровым номером : 96:01:0002959:387 :**

Система координат СК-63, Зона 5

Зона № 5

Обозначение характерных точек контура	Содержатся в Едином государственном реестре недвижимости			Определены в ходе выполнения комплексных кадастровых работ			Метод опреде ления коор динат	Формулы, примененные для расчета средней квадратической погрешности определения координат характерных точек (Mt), м, с подставленными в такие формулы значениями и итоговые (вычисленные) значения Mt, м
	Координаты, м		Ради ус, м	Координаты, м		Ради ус, м		
	X	Y	R	X	Y	R		
<b>1</b>	<b>2</b>	<b>3</b>	<b>4</b>	<b>5</b>	<b>6</b>	<b>7</b>	<b>8</b>	<b>9</b>
								-
н29030	-	-	-	5180675.18	5291988.63	-	Метод спутниковых геодезических измерений (определений)	$Mt = \sqrt{\Delta \Sigma \int \pm 1/4 1/2 3/4 123 n}$
н29040	-	-	-	5180656.55	5291986.27	-	Метод спутниковых геодезических измерений (определений)	$Mt = \sqrt{\Delta \Sigma \int \pm 1/4 1/2 3/4 123 n}$
н29050	-	-	-	5180658.26	5291972.75	-	Метод спутниковых геодезических измерений (определений)	$Mt = \sqrt{\Delta \Sigma \int \pm 1/4 1/2 3/4 123 n}$
н29060	-	-	-	5180676.89	5291975.11	-	Метод спутниковых геодезических измерений (определений)	$Mt = \sqrt{\Delta \Sigma \int \pm 1/4 1/2 3/4 123 n}$
н29030	-	-	-	5180675.18	5291988.63	-	Метод спутниковых геодезических измерений (определений)	$Mt = \sqrt{\Delta \Sigma \int \pm 1/4 1/2 3/4 123 n}$

**2. Сведения о характеристиках объекта недвижимости  
с кадастровым номером : 96:01:0002959:387 :**

№ п/п	Наименование характеристики	Значение характеристики
<b>1</b>	<b>2</b>	<b>3</b>
1.	Вид объекта недвижимости	здание
2.	Ранее присвоенный государственный учетный номер (инвентарный) здания, сооружения, объекта незавершенного строительства	-
3.	Кадастровый номер земельного участка (земельных участков), в границах которого (которых) расположены здание, сооружение, объект незавершенного строительства	96:01:0002959:193
4.	Уникальный учетный номер кадастрового квартала, в границах которого расположены здание, сооружение, объект незавершенного строительства	96:01:0002959

**2. Сведения о характеристиках объекта недвижимости с кадастровым номером : 96:01:0002959:387 :**

№ п/п	Наименование характеристики	Значение характеристики
1	2	3
5.	Адрес здания, сооружения, объекта незавершенного строительства	-
5.1.	Сведения о местоположении здания, сооружения, объекта незавершенного строительства (при отсутствии адреса) в структурированном в соответствии с федеральной информационной адресной системой виде	-
5.2.	Дополнительные сведения о местоположении	Российская Федерация, Запорожская область, городской округ Мелитопольский, город Мелитополь, улица Павла Судоплатова, дом 15/11
6.	Иные сведения	-

**3. Пояснения к сведениям об объекте недвижимости с кадастровым номером 96:01:0002959:387 :**

1.	-

**Описание местоположения зданий, сооружений,  
объектов незавершенного строительства на земельном участке**

**1. Сведения о характерных точках контура объекта недвижимости  
с кадастровым номером : 96:01:0002959:388 :**

Система координат СК-63, Зона 5

Зона № 5

Обозначение характерных точек контура	Содержатся в Едином государственном реестре недвижимости			Определены в ходе выполнения комплексных кадастровых работ			Метод опреде ления коор динат	Формулы, примененные для расчета средней квадратической погрешности определения координат характерных точек (Mt), м, с подставленными в такие формулы значениями и итоговые (вычисленные) значения Mt, м
	Координаты, м		Ради ус, м	Координаты, м		Ради ус, м		
	X	Y	R	X	Y	R		
1	2	3	4	5	6	7	8	9
								-
н29070	-	-	-	5181031.46	5291784.78	-	Метод спутниковых геодезических измерений (определений)	$Mt = \sqrt{\Delta \Sigma} \int \pm 1/4 \ 1/2 \ 3/4 \ 123 \ n$
н29080	-	-	-	5181030.41	5291793.76	-	Метод спутниковых геодезических измерений (определений)	$Mt = \sqrt{\Delta \Sigma} \int \pm 1/4 \ 1/2 \ 3/4 \ 123 \ n$
н29090	-	-	-	5181031.91	5291793.96	-	Метод спутниковых геодезических измерений (определений)	$Mt = \sqrt{\Delta \Sigma} \int \pm 1/4 \ 1/2 \ 3/4 \ 123 \ n$
н29100	-	-	-	5181031.66	5291795.86	-	Метод спутниковых геодезических измерений (определений)	$Mt = \sqrt{\Delta \Sigma} \int \pm 1/4 \ 1/2 \ 3/4 \ 123 \ n$
н29110	-	-	-	5181030.15	5291795.66	-	Метод спутниковых геодезических измерений (определений)	$Mt = \sqrt{\Delta \Sigma} \int \pm 1/4 \ 1/2 \ 3/4 \ 123 \ n$
н29120	-	-	-	5181029.16	5291803.23	-	Метод спутниковых геодезических измерений (определений)	$Mt = \sqrt{\Delta \Sigma} \int \pm 1/4 \ 1/2 \ 3/4 \ 123 \ n$
н29130	-	-	-	5181025.93	5291802.72	-	Метод спутниковых геодезических измерений (определений)	$Mt = \sqrt{\Delta \Sigma} \int \pm 1/4 \ 1/2 \ 3/4 \ 123 \ n$
н29140	-	-	-	5181025.65	5291805.06	-	Метод спутниковых геодезических измерений (определений)	$Mt = \sqrt{\Delta \Sigma} \int \pm 1/4 \ 1/2 \ 3/4 \ 123 \ n$
н29150	-	-	-	5181019.44	5291804.33	-	Метод спутниковых геодезических измерений (определений)	$Mt = \sqrt{\Delta \Sigma} \int \pm 1/4 \ 1/2 \ 3/4 \ 123 \ n$

**1. Сведения о характерных точках контура объекта недвижимости с кадастровым номером : 96:01:0002959:388 :**

Система координат СК-63, Зона 5

Зона № 5

Обозначение характерных точек контура	Содержатся в Едином государственном реестре недвижимости			Определены в ходе выполнения комплексных кадастровых работ			Метод определения координат	Формулы, примененные для расчета средней квадратической погрешности определения координат характерных точек (Mt), м, с подставленными в такие формулы значениями и итоговые (вычисленные) значения Mt, м
	Координаты, м		Радиус, м	Координаты, м		Радиус, м		
	X	Y	R	X	Y	R		
1	2	3	4	5	6	7	8	9
h29160	-	-	-	5181019.70	5291801.99	-	Метод спутниковых геодезических измерений (определений)	$Mt = \sqrt{\Delta \Sigma \int \pm 1/4 1/2 3/4}^{123 n}$
h29170	-	-	-	5181016.86	5291801.59	-	Метод спутниковых геодезических измерений (определений)	$Mt = \sqrt{\Delta \Sigma \int \pm 1/4 1/2 3/4}^{123 n}$
h29180	-	-	-	5181019.17	5291783.38	-	Метод спутниковых геодезических измерений (определений)	$Mt = \sqrt{\Delta \Sigma \int \pm 1/4 1/2 3/4}^{123 n}$
h29070	-	-	-	5181031.46	5291784.78	-	Метод спутниковых геодезических измерений (определений)	$Mt = \sqrt{\Delta \Sigma \int \pm 1/4 1/2 3/4}^{123 n}$

**2. Сведения о характеристиках объекта недвижимости с кадастровым номером : 96:01:0002959:388 :**

№ п/п	Наименование характеристики	Значение характеристики
1	2	3
1.	Вид объекта недвижимости	здание
2.	Ранее присвоенный государственный учетный номер (инвентарный) здания, сооружения, объекта незавершенного строительства	-
3.	Кадастровый номер земельного участка (земельных участков), в границах которого (которых) расположены здание, сооружение, объект незавершенного строительства	96:01:0002959:232
4.	Уникальный учетный номер кадастрового квартала, в границах которого расположены здание, сооружение, объект незавершенного строительства	96:01:0002959
5.	Адрес здания, сооружения, объекта незавершенного строительства	-
5.1.	Сведения о местоположении здания, сооружения, объекта незавершенного строительства (при отсутствии адреса) в структурированном в соответствии с федеральной информационной адресной системой виде	-
5.2.	Дополнительные сведения о местоположении	Российская Федерация, Запорожская область, городской округ Мелитопольский, город Мелитополь, улица Павла Судоплатова, дом 15/14

**2. Сведения о характеристиках объекта недвижимости с кадастровым номером : 96:01:0002959:388 :**

№ п/п	Наименование характеристики	Значение характеристики
1	2	3
6.	Иные сведения	-

**3. Пояснения к сведениям об объекте недвижимости с кадастровым номером 96:01:0002959:388 :**

1.	-
----	---

**Описание местоположения зданий, сооружений,  
объектов незавершенного строительства на земельном участке**

**1. Сведения о характерных точках контура объекта недвижимости  
с кадастровым номером : 96:01:0002959:389 :**

Система координат СК-63, Зона 5

Зона № 5

Обозначение характерных точек контура	Содержатся в Едином государственном реестре недвижимости			Определены в ходе выполнения комплексных кадастровых работ			Метод опреде ления коор динат	Формулы, примененные для расчета средней квадратической погрешности определения координат характерных точек (Mt), м, с подставленными в такие формулы значениями и итоговые (вычисленные) значения Mt, м
	Координаты, м		Ради ус, м	Координаты, м		Ради ус, м		
	X	Y	R	X	Y	R		
1	2	3	4	5	6	7	8	9
								-
н29190	-	-	-	5180672.11	5292012.84	-	Метод спутниковых геодезических измерений (определений)	$Mt = \sqrt{\Delta \Sigma \int \pm 1/4 1/2 3/4 123 n}$
н29200	-	-	-	5180653.48	5292010.48	-	Метод спутниковых геодезических измерений (определений)	$Mt = \sqrt{\Delta \Sigma \int \pm 1/4 1/2 3/4 123 n}$
н29040	-	-	-	5180656.55	5291986.27	-	Метод спутниковых геодезических измерений (определений)	$Mt = \sqrt{\Delta \Sigma \int \pm 1/4 1/2 3/4 123 n}$
н29030	-	-	-	5180675.18	5291988.63	-	Метод спутниковых геодезических измерений (определений)	$Mt = \sqrt{\Delta \Sigma \int \pm 1/4 1/2 3/4 123 n}$
н29190	-	-	-	5180672.11	5292012.84	-	Метод спутниковых геодезических измерений (определений)	$Mt = \sqrt{\Delta \Sigma \int \pm 1/4 1/2 3/4 123 n}$

**2. Сведения о характеристиках объекта недвижимости  
с кадастровым номером : 96:01:0002959:389 :**

№ п/п	Наименование характеристики	Значение характеристики
1	2	3
1.	Вид объекта недвижимости	здание
2.	Ранее присвоенный государственный учетный номер (инвентарный) здания, сооружения, объекта незавершенного строительства	-
3.	Кадастровый номер земельного участка (земельных участков), в границах которого (которых) расположены здание, сооружение, объект незавершенного строительства	96:01:0002959:193
4.	Уникальный учетный номер кадастрового квартала, в границах которого расположены здание, сооружение, объект незавершенного строительства	96:01:0002959



**2. Сведения о характеристиках объекта недвижимости с кадастровым номером : 96:01:0002959:389 :**

<b>№ п/п</b>	<b>Наименование характеристики</b>	<b>Значение характеристики</b>
<b>1</b>	<b>2</b>	<b>3</b>
5.	Адрес здания, сооружения, объекта незавершенного строительства	-
5.1.	Сведения о местоположении здания, сооружения, объекта незавершенного строительства (при отсутствии адреса) в структурированном в соответствии с федеральной информационной адресной системой виде	-
5.2.	Дополнительные сведения о местоположении	Российская Федерация, Запорожская область, городской округ Мелитопольский, город Мелитополь, улица Павла Судоплатова, дом 15/10
6.	Иные сведения	-

**3. Пояснения к сведениям об объекте недвижимости с кадастровым номером 96:01:0002959:389 :**

1.	-
----	---

**Описание местоположения зданий, сооружений,  
объектов незавершенного строительства на земельном участке**

**1. Сведения о характерных точках контура объекта недвижимости  
с кадастровым номером : 96:01:0002959:390 :**

Система координат СК-63, Зона 5

Зона № 5

Обозначение характерных точек контура	Содержатся в Едином государственном реестре недвижимости			Определены в ходе выполнения комплексных кадастровых работ			Метод опреде ления коор динат	Формулы, примененные для расчета средней квадратической погрешности определения координат характерных точек (Mt), м, с подставленными в такие формулы значениями и итоговые (вычисленные) значения Mt, м
	Координаты, м		Ради ус, м	Координаты, м		Ради ус, м		
	X	Y	R	X	Y	R		
1	2	3	4	5	6	7	8	9
								-
н29210	-	-	-	5180679.13	5291957.42	-	Метод спутниковых геодезических измерений (определений)	$Mt = \sqrt{\Delta \Sigma \int \pm 1/4 1/2 3/4 123 n}$
н29220	-	-	-	5180660.50	5291955.06	-	Метод спутниковых геодезических измерений (определений)	$Mt = \sqrt{\Delta \Sigma \int \pm 1/4 1/2 3/4 123 n}$
н29230	-	-	-	5180662.77	5291937.14	-	Метод спутниковых геодезических измерений (определений)	$Mt = \sqrt{\Delta \Sigma \int \pm 1/4 1/2 3/4 123 n}$
н29240	-	-	-	5180681.40	5291939.50	-	Метод спутниковых геодезических измерений (определений)	$Mt = \sqrt{\Delta \Sigma \int \pm 1/4 1/2 3/4 123 n}$
н29210	-	-	-	5180679.13	5291957.42	-	Метод спутниковых геодезических измерений (определений)	$Mt = \sqrt{\Delta \Sigma \int \pm 1/4 1/2 3/4 123 n}$

**2. Сведения о характеристиках объекта недвижимости  
с кадастровым номером : 96:01:0002959:390 :**

№ п/п	Наименование характеристики	Значение характеристики
1	2	3
1.	Вид объекта недвижимости	здание
2.	Ранее присвоенный государственный учетный номер (инвентарный) здания, сооружения, объекта незавершенного строительства	-
3.	Кадастровый номер земельного участка (земельных участков), в границах которого (которых) расположены здание, сооружение, объект незавершенного строительства	96:01:0002959:193
4.	Уникальный учетный номер кадастрового квартала, в границах которого расположены здание, сооружение, объект незавершенного строительства	96:01:0002959

**2. Сведения о характеристиках объекта недвижимости с кадастровым номером : 96:01:0002959:390 :**

<b>№ п/п</b>	<b>Наименование характеристики</b>	<b>Значение характеристики</b>
<b>1</b>	<b>2</b>	<b>3</b>
5.	Адрес здания, сооружения, объекта незавершенного строительства	-
5.1.	Сведения о местоположении здания, сооружения, объекта незавершенного строительства (при отсутствии адреса) в структурированном в соответствии с федеральной информационной адресной системой виде	-
5.2.	Дополнительные сведения о местоположении	Российская Федерация, Запорожская область, городской округ Мелитопольский, город Мелитополь, улица Павла Судоплатова, дом 15/13
6.	Иные сведения	-

**3. Пояснения к сведениям об объекте недвижимости с кадастровым номером 96:01:0002959:390 :**

1.	-

## Описание местоположения зданий, сооружений, объектов незавершенного строительства на земельном участке

**1. Сведения о характерных точках контура объекта недвижимости с кадастровым номером : 96:01:0002959:391 :**

Система координат СК-63, Зона 5

Зона № 5

Обозначение характерных точек контура	Содержатся в Едином государственном реестре недвижимости			Определены в ходе выполнения комплексных кадастровых работ			Метод определения координат	Формулы, примененные для расчета средней квадратической погрешности определения координат характерных точек (Mt), м, с подставленными в такие формулы значениями и итоговые (вычисленные) значения Mt, м
	Координаты, м		Радиус, м	Координаты, м		Радиус, м		
	X	Y	R	X	Y	R		
1	2	3	4	5	6	7	8	9
								-
н29240	-	-	-	5180681.40	5291939.50	-	Метод спутниковых геодезических измерений (определений)	$Mt = \sqrt{\Delta \Sigma \int \pm 1/4 1/2 3/4}^{123 n}$
н29230	-	-	-	5180662.77	5291937.14	-	Метод спутниковых геодезических измерений (определений)	$Mt = \sqrt{\Delta \Sigma \int \pm 1/4 1/2 3/4}^{123 n}$
н29250	-	-	-	5180667.35	5291901.01	-	Метод спутниковых геодезических измерений (определений)	$Mt = \sqrt{\Delta \Sigma \int \pm 1/4 1/2 3/4}^{123 n}$
н29260	-	-	-	5180668.10	5291901.11	-	Метод спутниковых геодезических измерений (определений)	$Mt = \sqrt{\Delta \Sigma \int \pm 1/4 1/2 3/4}^{123 n}$
н29270	-	-	-	5180684.17	5291903.09	-	Метод спутниковых геодезических измерений (определений)	$Mt = \sqrt{\Delta \Sigma \int \pm 1/4 1/2 3/4}^{123 n}$
н29280	-	-	-	5180685.98	5291903.37	-	Метод спутниковых геодезических измерений (определений)	$Mt = \sqrt{\Delta \Sigma \int \pm 1/4 1/2 3/4}^{123 n}$
н29240	-	-	-	5180681.40	5291939.50	-	Метод спутниковых геодезических измерений (определений)	$Mt = \sqrt{\Delta \Sigma \int \pm 1/4 1/2 3/4}^{123 n}$

**2. Сведения о характеристиках объекта недвижимости с кадастровым номером : 96:01:0002959:391 :**

№ п/п	Наименование характеристики	Значение характеристики
1	2	3
1.	Вид объекта недвижимости	здание

**2. Сведения о характеристиках объекта недвижимости с кадастровым номером : 96:01:0002959:391 :**

<b>№ п/п</b>	<b>Наименование характеристики</b>	<b>Значение характеристики</b>
<b>1</b>	<b>2</b>	<b>3</b>
2.	Ранее присвоенный государственный учетный номер (инвентарный) здания, сооружения, объекта незавершенного строительства	-
3.	Кадастровый номер земельного участка (земельных участков), в границах которого (которых) расположены здание, сооружение, объект незавершенного строительства	96:01:0002959:193
4.	Уникальный учетный номер кадастрового квартала, в границах которого расположены здание, сооружение, объект незавершенного строительства	96:01:0002959
5.	Адрес здания, сооружения, объекта незавершенного строительства	-
5.1.	Сведения о местоположении здания, сооружения, объекта незавершенного строительства (при отсутствии адреса) в структурированном в соответствии с федеральной информационной адресной системой виде	-
5.2.	Дополнительные сведения о местоположении	Российская Федерация, Запорожская область, городской округ Мелитопольский, город Мелитополь, улица Павла Судоплатова, дом 15/16
6.	Иные сведения	-

**3. Пояснения к сведениям об объекте недвижимости с кадастровым номером 96:01:0002959:391 :**

1.	-
----	---

## Описание местоположения зданий, сооружений, объектов незавершенного строительства на земельном участке

**1. Сведения о характерных точках контура объекта недвижимости с кадастровым номером : 96:01:0002959:392 :**

Система координат СК-63, Зона 5

Зона № 5

Обозначение характерных точек контура	Содержатся в Едином государственном реестре недвижимости			Определены в ходе выполнения комплексных кадастровых работ			Метод определения координат	Формулы, примененные для расчета средней квадратической погрешности определения координат характерных точек (Mt), м, с подставленными в такие формулы значениями и итоговые (вычисленные) значения Mt, м
	Координаты, м		Радиус, м	Координаты, м		Радиус, м		
	X	Y	R	X	Y	R		
1	2	3	4	5	6	7	8	9
								-
н29290	-	-	-	5180596.72	5291712.68	-	Метод спутниковых геодезических измерений (определений)	$Mt = \sqrt{\Delta \Sigma \int \pm 1/4 1/2 3/4}^{123 n}$
н29300	-	-	-	5180596.28	5291737.29	-	Метод спутниковых геодезических измерений (определений)	$Mt = \sqrt{\Delta \Sigma \int \pm 1/4 1/2 3/4}^{123 n}$
н29310	-	-	-	5180583.38	5291737.06	-	Метод спутниковых геодезических измерений (определений)	$Mt = \sqrt{\Delta \Sigma \int \pm 1/4 1/2 3/4}^{123 n}$
н29320	-	-	-	5180583.60	5291724.97	-	Метод спутниковых геодезических измерений (определений)	$Mt = \sqrt{\Delta \Sigma \int \pm 1/4 1/2 3/4}^{123 n}$
н29330	-	-	-	5180580.79	5291724.92	-	Метод спутниковых геодезических измерений (определений)	$Mt = \sqrt{\Delta \Sigma \int \pm 1/4 1/2 3/4}^{123 n}$
н29340	-	-	-	5180581.02	5291712.39	-	Метод спутниковых геодезических измерений (определений)	$Mt = \sqrt{\Delta \Sigma \int \pm 1/4 1/2 3/4}^{123 n}$
н29350	-	-	-	5180583.83	5291712.44	-	Метод спутниковых геодезических измерений (определений)	$Mt = \sqrt{\Delta \Sigma \int \pm 1/4 1/2 3/4}^{123 n}$
н29290	-	-	-	5180596.72	5291712.68	-	Метод спутниковых геодезических измерений (определений)	$Mt = \sqrt{\Delta \Sigma \int \pm 1/4 1/2 3/4}^{123 n}$

**2. Сведения о характеристиках объекта недвижимости с кадастровым номером : 96:01:0002959:392 :**

<b>№ п/п</b>	<b>Наименование характеристики</b>	<b>Значение характеристики</b>
<b>1</b>	<b>2</b>	<b>3</b>
1.	Вид объекта недвижимости	здание
2.	Ранее присвоенный государственный учетный номер (инвентарный) здания, сооружения, объекта незавершенного строительства	-
3.	Кадастровый номер земельного участка (земельных участков), в границах которого (которых) расположены здание, сооружение, объект незавершенного строительства	96:01:0002959:193
4.	Уникальный учетный номер кадастрового квартала, в границах которого расположены здание, сооружение, объект незавершенного строительства	96:01:0002959
5.	Адрес здания, сооружения, объекта незавершенного строительства	-
5.1.	Сведения о местоположении здания, сооружения, объекта незавершенного строительства (при отсутствии адреса) в структурированном в соответствии с федеральной информационной адресной системой виде	-
5.2.	Дополнительные сведения о местоположении	Российская Федерация, Запорожская область, городской округ Мелитопольский, город Мелитополь, улица Павла Судоплатова, дом 15/7
6.	Иные сведения	-

**3. Пояснения к сведениям об объекте недвижимости с кадастровым номером 96:01:0002959:392 :**

1.	-

## Описание местоположения зданий, сооружений, объектов незавершенного строительства на земельном участке

**1. Сведения о характерных точках контура объекта недвижимости с кадастровым номером : 96:01:0002959:393 :**

Система координат СК-63, Зона 5

Зона № 5

Обозначение характерных точек контура	Содержатся в Едином государственном реестре недвижимости			Определены в ходе выполнения комплексных кадастровых работ			Метод определения координат	Формулы, примененные для расчета средней квадратической погрешности определения координат характерных точек (Mt), м, с подставленными в такие формулы значениями и итоговые (вычисленные) значения Mt, м
	Координаты, м		Радиус, м	Координаты, м		Радиус, м		
	X	Y	R	X	Y	R		
1	2	3	4	5	6	7	8	9
								-
н29360	-	-	-	5180707.05	5291738.40	-	Метод спутниковых геодезических измерений (определений)	$Mt = \sqrt{\Delta \Sigma \int \pm 1/4 \ 1/2 \ 3/4 \ 123 \ n}$
н29370	-	-	-	5180689.21	5291881.83	-	Метод спутниковых геодезических измерений (определений)	$Mt = \sqrt{\Delta \Sigma \int \pm 1/4 \ 1/2 \ 3/4 \ 123 \ n}$
н29380	-	-	-	5180616.50	5291872.51	-	Метод спутниковых геодезических измерений (определений)	$Mt = \sqrt{\Delta \Sigma \int \pm 1/4 \ 1/2 \ 3/4 \ 123 \ n}$
н29390	-	-	-	5180592.18	5291869.40	-	Метод спутниковых геодезических измерений (определений)	$Mt = \sqrt{\Delta \Sigma \int \pm 1/4 \ 1/2 \ 3/4 \ 123 \ n}$
н29400	-	-	-	5180610.56	5291726.07	-	Метод спутниковых геодезических измерений (определений)	$Mt = \sqrt{\Delta \Sigma \int \pm 1/4 \ 1/2 \ 3/4 \ 123 \ n}$
н29410	-	-	-	5180634.88	5291729.18	-	Метод спутниковых геодезических измерений (определений)	$Mt = \sqrt{\Delta \Sigma \int \pm 1/4 \ 1/2 \ 3/4 \ 123 \ n}$
н29360	-	-	-	5180707.05	5291738.40	-	Метод спутниковых геодезических измерений (определений)	$Mt = \sqrt{\Delta \Sigma \int \pm 1/4 \ 1/2 \ 3/4 \ 123 \ n}$

**2. Сведения о характеристиках объекта недвижимости с кадастровым номером : 96:01:0002959:393 :**

№ п/п	Наименование характеристики	Значение характеристики
1	2	3
1.	Вид объекта недвижимости	здание



**2. Сведения о характеристиках объекта недвижимости с кадастровым номером : 96:01:0002959:393 :**

№ п/п	Наименование характеристики	Значение характеристики
1	2	3
2.	Ранее присвоенный государственный учетный номер (инвентарный) здания, сооружения, объекта незавершенного строительства	-
3.	Кадастровый номер земельного участка (земельных участков), в границах которого (которых) расположены здание, сооружение, объект незавершенного строительства	96:01:0002959:193
4.	Уникальный учетный номер кадастрового квартала, в границах которого расположены здание, сооружение, объект незавершенного строительства	96:01:0002959
5.	Адрес здания, сооружения, объекта незавершенного строительства	-
5.1.	Сведения о местоположении здания, сооружения, объекта незавершенного строительства (при отсутствии адреса) в структурированном в соответствии с федеральной информационной адресной системой виде	-
5.2.	Дополнительные сведения о местоположении	Российская Федерация, Запорожская область, городской округ Мелитопольский, город Мелитополь, улица Павла Судоплатова, дом 15/6, литера А-1
6.	Иные сведения	-

**3. Пояснения к сведениям об объекте недвижимости с кадастровым номером 96:01:0002959:393 :**

1.	-

**Описание местоположения зданий, сооружений,  
объектов незавершенного строительства на земельном участке**

**1. Сведения о характерных точках контура объекта недвижимости  
с кадастровым номером : 96:01:0002959:394 :**

Система координат СК-63, Зона 5

Зона № 5

Обозначение характерных точек контура	Содержатся в Едином государственном реестре недвижимости			Определены в ходе выполнения комплексных кадастровых работ			Метод опреде ления коор динат	Формулы, примененные для расчета средней квадратической погрешности определения координат характерных точек (Mt), м, с подставленными в такие формулы значениями и итоговые (вычисленные) значения Mt, м
	Координаты, м		Ради ус, м	Координаты, м		Ради ус, м		
	X	Y	R	X	Y	R		
1	2	3	4	5	6	7	8	9
								-
н29420	-	-	-	5180731.19	5291741.35	-	Метод спутниковых геодезических измерений (определений)	$Mt = \sqrt{\Delta \Sigma \int \pm 1/4 1/2 3/4 123 n}$
н29430	-	-	-	5180750.10	5291743.74	-	Метод спутниковых геодезических измерений (определений)	$Mt = \sqrt{\Delta \Sigma \int \pm 1/4 1/2 3/4 123 n}$
н29440	-	-	-	5180743.97	5291792.36	-	Метод спутниковых геодезических измерений (определений)	$Mt = \sqrt{\Delta \Sigma \int \pm 1/4 1/2 3/4 123 n}$
н29450	-	-	-	5180725.06	5291789.98	-	Метод спутниковых геодезических измерений (определений)	$Mt = \sqrt{\Delta \Sigma \int \pm 1/4 1/2 3/4 123 n}$
н29420	-	-	-	5180731.19	5291741.35	-	Метод спутниковых геодезических измерений (определений)	$Mt = \sqrt{\Delta \Sigma \int \pm 1/4 1/2 3/4 123 n}$

**2. Сведения о характеристиках объекта недвижимости  
с кадастровым номером : 96:01:0002959:394 :**

№ п/п	Наименование характеристики	Значение характеристики
1	2	3
1.	Вид объекта недвижимости	здание
2.	Ранее присвоенный государственный учетный номер (инвентарный) здания, сооружения, объекта незавершенного строительства	-
3.	Кадастровый номер земельного участка (земельных участков), в границах которого (которых) расположены здание, сооружение, объект незавершенного строительства	96:01:0002959:193
4.	Уникальный учетный номер кадастрового квартала, в границах которого расположены здание, сооружение, объект незавершенного строительства	96:01:0002959

**2. Сведения о характеристиках объекта недвижимости с кадастровым номером : 96:01:0002959:394 :**

<b>№ п/п</b>	<b>Наименование характеристики</b>	<b>Значение характеристики</b>
<b>1</b>	<b>2</b>	<b>3</b>
5.	Адрес здания, сооружения, объекта незавершенного строительства	-
5.1.	Сведения о местоположении здания, сооружения, объекта незавершенного строительства (при отсутствии адреса) в структурированном в соответствии с федеральной информационной адресной системой виде	-
5.2.	Дополнительные сведения о местоположении	Российская Федерация, Запорожская область, городской округ Мелитопольский, город Мелитополь, улица Павла Судоплатова, дом 15//6, литера Б-4
6.	Иные сведения	-

**3. Пояснения к сведениям об объекте недвижимости с кадастровым номером 96:01:0002959:394 :**

1.	-

## Описание местоположения зданий, сооружений, объектов незавершенного строительства на земельном участке

**1. Сведения о характерных точках контура объекта недвижимости с кадастровым номером : 96:01:0002959:395 :**

Система координат СК-63, Зона 5

Зона № 5

Обозначение характерных точек контура	Содержатся в Едином государственном реестре недвижимости			Определены в ходе выполнения комплексных кадастровых работ			Метод определения координат	Формулы, примененные для расчета средней квадратической погрешности определения координат характерных точек (Mt), м, с подставленными в такие формулы значениями и итоговые (вычисленные) значения Mt, м
	Координаты, м		Радиус, м	Координаты, м		Радиус, м		
	X	Y	R	X	Y	R		
1	2	3	4	5	6	7	8	9
								-
н29270	-	-	-	5180684.17	5291903.09	-	Метод спутниковых геодезических измерений (определений)	$Mt = \sqrt{\Delta \Sigma \int \pm 1/4 1/2 3/4}^{123 n}$
н29260	-	-	-	5180668.10	5291901.11	-	Метод спутниковых геодезических измерений (определений)	$Mt = \sqrt{\Delta \Sigma \int \pm 1/4 1/2 3/4}^{123 n}$
н29460	-	-	-	5180668.66	5291896.58	-	Метод спутниковых геодезических измерений (определений)	$Mt = \sqrt{\Delta \Sigma \int \pm 1/4 1/2 3/4}^{123 n}$
н29470	-	-	-	5180679.05	5291897.86	-	Метод спутниковых геодезических измерений (определений)	$Mt = \sqrt{\Delta \Sigma \int \pm 1/4 1/2 3/4}^{123 n}$
н29480	-	-	-	5180679.14	5291897.17	-	Метод спутниковых геодезических измерений (определений)	$Mt = \sqrt{\Delta \Sigma \int \pm 1/4 1/2 3/4}^{123 n}$
н29490	-	-	-	5180684.81	5291897.87	-	Метод спутниковых геодезических измерений (определений)	$Mt = \sqrt{\Delta \Sigma \int \pm 1/4 1/2 3/4}^{123 n}$
н29270	-	-	-	5180684.17	5291903.09	-	Метод спутниковых геодезических измерений (определений)	$Mt = \sqrt{\Delta \Sigma \int \pm 1/4 1/2 3/4}^{123 n}$

**2. Сведения о характеристиках объекта недвижимости с кадастровым номером : 96:01:0002959:395 :**

№ п/п	Наименование характеристики	Значение характеристики
1	2	3
1.	Вид объекта недвижимости	здание

**2. Сведения о характеристиках объекта недвижимости с кадастровым номером : 96:01:0002959:395 :**

<b>№ п/п</b>	<b>Наименование характеристики</b>	<b>Значение характеристики</b>
<b>1</b>	<b>2</b>	<b>3</b>
2.	Ранее присвоенный государственный учетный номер (инвентарный) здания, сооружения, объекта незавершенного строительства	-
3.	Кадастровый номер земельного участка (земельных участков), в границах которого (которых) расположены здание, сооружение, объект незавершенного строительства	96:01:0002959:193
4.	Уникальный учетный номер кадастрового квартала, в границах которого расположены здание, сооружение, объект незавершенного строительства	96:01:0002959
5.	Адрес здания, сооружения, объекта незавершенного строительства	-
5.1.	Сведения о местоположении здания, сооружения, объекта незавершенного строительства (при отсутствии адреса) в структурированном в соответствии с федеральной информационной адресной системой виде	-
5.2.	Дополнительные сведения о местоположении	Российская Федерация, Запорожская область, городской округ Мелитопольский, город Мелитополь, улица Павла Судоплатова, дом 15/15
6.	Иные сведения	-

**3. Пояснения к сведениям об объекте недвижимости с кадастровым номером 96:01:0002959:395 :**

1.	-
----	---

## Описание местоположения зданий, сооружений, объектов незавершенного строительства на земельном участке

**1. Сведения о характерных точках контура объекта недвижимости с кадастровым номером : 96:01:0002959:396 :**

Система координат СК-63, Зона 5

Зона № 5

Обозначение характерных точек контура	Содержатся в Едином государственном реестре недвижимости			Определены в ходе выполнения комплексных кадастровых работ			Метод определения координат	Формулы, примененные для расчета средней квадратической погрешности определения координат характерных точек (Mt), м, с подставленными в такие формулы значениями и итоговые (вычисленные) значения Mt, м
	Координаты, м		Радиус, м	Координаты, м		Радиус, м		
	X	Y	R	X	Y	R		
1	2	3	4	5	6	7	8	9
								-
н29500	-	-	-	5180843.75	5291825.85	-	Метод спутниковых геодезических измерений (определений)	$Mt = \sqrt{\Delta \Sigma} \int \pm 1/4 \ 1/2 \ 3/4 \ 123 \ n$
н29510	-	-	-	5180841.22	5291846.83	-	Метод спутниковых геодезических измерений (определений)	$Mt = \sqrt{\Delta \Sigma} \int \pm 1/4 \ 1/2 \ 3/4 \ 123 \ n$
н29520	-	-	-	5180833.58	5291845.91	-	Метод спутниковых геодезических измерений (определений)	$Mt = \sqrt{\Delta \Sigma} \int \pm 1/4 \ 1/2 \ 3/4 \ 123 \ n$
н29530	-	-	-	5180836.72	5291819.74	-	Метод спутниковых геодезических измерений (определений)	$Mt = \sqrt{\Delta \Sigma} \int \pm 1/4 \ 1/2 \ 3/4 \ 123 \ n$
н29540	-	-	-	5180844.37	5291820.66	-	Метод спутниковых геодезических измерений (определений)	$Mt = \sqrt{\Delta \Sigma} \int \pm 1/4 \ 1/2 \ 3/4 \ 123 \ n$
н29550	-	-	-	5180847.85	5291821.08	-	Метод спутниковых геодезических измерений (определений)	$Mt = \sqrt{\Delta \Sigma} \int \pm 1/4 \ 1/2 \ 3/4 \ 123 \ n$
н29560	-	-	-	5180855.73	5291756.96	-	Метод спутниковых геодезических измерений (определений)	$Mt = \sqrt{\Delta \Sigma} \int \pm 1/4 \ 1/2 \ 3/4 \ 123 \ n$
н29570	-	-	-	5180854.24	5291756.78	-	Метод спутниковых геодезических измерений (определений)	$Mt = \sqrt{\Delta \Sigma} \int \pm 1/4 \ 1/2 \ 3/4 \ 123 \ n$
н29580	-	-	-	5180853.21	5291765.33	-	Метод спутниковых геодезических измерений (определений)	$Mt = \sqrt{\Delta \Sigma} \int \pm 1/4 \ 1/2 \ 3/4 \ 123 \ n$

**1. Сведения о характерных точках контура объекта недвижимости с кадастровым номером : 96:01:0002959:396 :**

Система координат СК-63, Зона 5

Зона № 5

Обозначение характерных точек контура	Содержатся в Едином государственном реестре недвижимости			Определены в ходе выполнения комплексных кадастровых работ			Метод определения координат	Формулы, примененные для расчета средней квадратической погрешности определения координат характерных точек (Mt), м, с подставленными в такие формулы значениями и итоговые (вычисленные) значения Mt, м
	Координаты, м		Радиус, м	Координаты, м		Радиус, м		
	X	Y	R	X	Y	R		
1	2	3	4	5	6	7	8	9
н29590	-	-	-	5180843.59	5291764.41	-	Метод спутниковых геодезических измерений (определений)	$Mt = \sqrt{\Delta \Sigma \int \pm 1/4 1/2 3/4}^{123 n}$
н29600	-	-	-	5180847.09	5291735.28	-	Метод спутниковых геодезических измерений (определений)	$Mt = \sqrt{\Delta \Sigma \int \pm 1/4 1/2 3/4}^{123 n}$
н29610	-	-	-	5180856.68	5291736.44	-	Метод спутниковых геодезических измерений (определений)	$Mt = \sqrt{\Delta \Sigma \int \pm 1/4 1/2 3/4}^{123 n}$
н29620	-	-	-	5180854.76	5291752.41	-	Метод спутниковых геодезических измерений (определений)	$Mt = \sqrt{\Delta \Sigma \int \pm 1/4 1/2 3/4}^{123 n}$
н29630	-	-	-	5180856.27	5291752.56	-	Метод спутниковых геодезических измерений (определений)	$Mt = \sqrt{\Delta \Sigma \int \pm 1/4 1/2 3/4}^{123 n}$
н7160	-	-	-	5180858.37	5291735.50	-	Метод спутниковых геодезических измерений (определений)	$Mt = \sqrt{\Delta \Sigma \int \pm 1/4 1/2 3/4}^{123 n}$
н7170	-	-	-	5180862.38	5291735.99	-	Метод спутниковых геодезических измерений (определений)	$Mt = \sqrt{\Delta \Sigma \int \pm 1/4 1/2 3/4}^{123 n}$
н7180	-	-	-	5180862.54	5291734.52	-	Метод спутниковых геодезических измерений (определений)	$Mt = \sqrt{\Delta \Sigma \int \pm 1/4 1/2 3/4}^{123 n}$
н7190	-	-	-	5180865.12	5291734.78	-	Метод спутниковых геодезических измерений (определений)	$Mt = \sqrt{\Delta \Sigma \int \pm 1/4 1/2 3/4}^{123 n}$
н7200	-	-	-	5180864.97	5291736.31	-	Метод спутниковых геодезических измерений (определений)	$Mt = \sqrt{\Delta \Sigma \int \pm 1/4 1/2 3/4}^{123 n}$

**1. Сведения о характерных точках контура объекта недвижимости с кадастровым номером : 96:01:0002959:396 :**

Система координат СК-63, Зона 5

Зона № 5

Обозначение характерных точек контура	Содержатся в Едином государственном реестре недвижимости			Определены в ходе выполнения комплексных кадастровых работ			Метод определения координат	Формулы, примененные для расчета средней квадратической погрешности определения координат характерных точек (Mt), м, с подставленными в такие формулы значениями и итоговые (вычисленные) значения Mt, м
	Координаты, м		Радиус, м	Координаты, м		Радиус, м		
	X	Y	R	X	Y	R		
1	2	3	4	5	6	7	8	9
н721О	-	-	-	5180875.95	5291737.66	-	Метод спутниковых геодезических измерений (определений)	$Mt = \sqrt{\Delta \Sigma} \int \pm 1/4 \ 1/2 \ 3/4 \ 123 \ n$
н722О	-	-	-	5180873.93	5291754.02	-	Метод спутниковых геодезических измерений (определений)	$Mt = \sqrt{\Delta \Sigma} \int \pm 1/4 \ 1/2 \ 3/4 \ 123 \ n$
н436О	-	-	-	5180870.23	5291783.52	-	Метод спутниковых геодезических измерений (определений)	$Mt = \sqrt{\Delta \Sigma} \int \pm 1/4 \ 1/2 \ 3/4 \ 123 \ n$
н2964О	-	-	-	5180870.03	5291784.89	-	Метод спутниковых геодезических измерений (определений)	$Mt = \sqrt{\Delta \Sigma} \int \pm 1/4 \ 1/2 \ 3/4 \ 123 \ n$
н2965О	-	-	-	5180868.50	5291797.36	-	Метод спутниковых геодезических измерений (определений)	$Mt = \sqrt{\Delta \Sigma} \int \pm 1/4 \ 1/2 \ 3/4 \ 123 \ n$
н2966О	-	-	-	5180867.34	5291806.32	-	Метод спутниковых геодезических измерений (определений)	$Mt = \sqrt{\Delta \Sigma} \int \pm 1/4 \ 1/2 \ 3/4 \ 123 \ n$
н723О	-	-	-	5180865.29	5291823.05	-	Метод спутниковых геодезических измерений (определений)	$Mt = \sqrt{\Delta \Sigma} \int \pm 1/4 \ 1/2 \ 3/4 \ 123 \ n$
н2967О	-	-	-	5180863.86	5291834.82	-	Метод спутниковых геодезических измерений (определений)	$Mt = \sqrt{\Delta \Sigma} \int \pm 1/4 \ 1/2 \ 3/4 \ 123 \ n$
н2968О	-	-	-	5180846.43	5291832.60	-	Метод спутниковых геодезических измерений (определений)	$Mt = \sqrt{\Delta \Sigma} \int \pm 1/4 \ 1/2 \ 3/4 \ 123 \ n$
н2969О	-	-	-	5180847.21	5291826.26	-	Метод спутниковых геодезических измерений (определений)	$Mt = \sqrt{\Delta \Sigma} \int \pm 1/4 \ 1/2 \ 3/4 \ 123 \ n$



1. Сведения о характерных точках контура объекта недвижимости с кадастровым номером : 96:01:0002959:396 :								
Система координат СК-63, Зона 5							Зона № 5	
Обозначение характерных точек контура	Содержатся в Едином государственном реестре недвижимости			Определены в ходе выполнения комплексных кадастровых работ			Метод определения координат	Формулы, примененные для расчета средней квадратической погрешности определения координат характерных точек (Mt), м, с подставленными в такие формулы значениями и итоговые (вычисленные) значения Mt, м
	Координаты, м		Радиус, м	Координаты, м		Радиус, м		
	X	Y	R	X	Y	R		
1	2	3	4	5	6	7	8	9
n29500	-	-	-	5180843.75	5291825.85	-	Метод спутниковых геодезических измерений (определений)	$Mt = \sqrt{\Delta \Sigma \int \pm 1/4 1/2 3/4 123 n}$
2. Сведения о характеристиках объекта недвижимости с кадастровым номером : 96:01:0002959:396 :								
№ п/п	Наименование характеристики						Значение характеристики	
1	2						3	
1.	Вид объекта недвижимости						здание	
2.	Ранее присвоенный государственный учетный номер (инвентарный) здания, сооружения, объекта незавершенного строительства						-	
3.	Кадастровый номер земельного участка (земельных участков), в границах которого (которых) расположены здание, сооружение, объект незавершенного строительства						96:01:0002959:193	
4.	Уникальный учетный номер кадастрового квартала, в границах которого расположены здание, сооружение, объект незавершенного строительства						96:01:0002959	
5.	Адрес здания, сооружения, объекта незавершенного строительства						-	
5.1.	Сведения о местоположении здания, сооружения, объекта незавершенного строительства (при отсутствии адреса) в структурированном в соответствии с федеральной информационной адресной системой виде						-	
5.2.	Дополнительные сведения о местоположении						Российская Федерация, Запорожская область, городской округ Мелитопольский, город Мелитополь, улица Павла Судоплатова, дом 15/4	
6.	Иные сведения						-	
3. Пояснения к сведениям об объекте недвижимости с кадастровым номером 96:01:0002959:396 :								
1.	-							

**Описание местоположения зданий, сооружений,  
объектов незавершенного строительства на земельном участке**

**1. Сведения о характерных точках контура объекта недвижимости  
с кадастровым номером : 96:01:0002959:397 :**

Система координат СК-63, Зона 5

Зона № 5

Обозначение характерных точек контура	Содержатся в Едином государственном реестре недвижимости			Определены в ходе выполнения комплексных кадастровых работ			Метод опреде ления коор динат	Формулы, примененные для расчета средней квадратической погрешности определения координат характерных точек (Mt), м, с подставленными в такие формулы значениями и итоговые (вычисленные) значения Mt, м
	Координаты, м		Ради ус, м	Координаты, м		Ради ус, м		
	X	Y	R	X	Y	R		
1	2	3	4	5	6	7	8	9
								-
н29060	-	-	-	5180676.89	5291975.11	-	Метод спутниковых геодезических измерений (определений)	$Mt = \sqrt{\Delta \Sigma \int \pm 1/4 1/2 3/4 123 n}$
н29050	-	-	-	5180658.26	5291972.75	-	Метод спутниковых геодезических измерений (определений)	$Mt = \sqrt{\Delta \Sigma \int \pm 1/4 1/2 3/4 123 n}$
н29220	-	-	-	5180660.50	5291955.06	-	Метод спутниковых геодезических измерений (определений)	$Mt = \sqrt{\Delta \Sigma \int \pm 1/4 1/2 3/4 123 n}$
н29210	-	-	-	5180679.13	5291957.42	-	Метод спутниковых геодезических измерений (определений)	$Mt = \sqrt{\Delta \Sigma \int \pm 1/4 1/2 3/4 123 n}$
н29060	-	-	-	5180676.89	5291975.11	-	Метод спутниковых геодезических измерений (определений)	$Mt = \sqrt{\Delta \Sigma \int \pm 1/4 1/2 3/4 123 n}$

**2. Сведения о характеристиках объекта недвижимости  
с кадастровым номером : 96:01:0002959:397 :**

№ п/п	Наименование характеристики	Значение характеристики
1	2	3
1.	Вид объекта недвижимости	здание
2.	Ранее присвоенный государственный учетный номер (инвентарный) здания, сооружения, объекта незавершенного строительства	-
3.	Кадастровый номер земельного участка (земельных участков), в границах которого (которых) расположены здание, сооружение, объект незавершенного строительства	96:01:0002959:193
4.	Уникальный учетный номер кадастрового квартала, в границах которого расположены здание, сооружение, объект незавершенного строительства	96:01:0002959

**2. Сведения о характеристиках объекта недвижимости с кадастровым номером : 96:01:0002959:397 :**

<b>№ п/п</b>	<b>Наименование характеристики</b>	<b>Значение характеристики</b>
<b>1</b>	<b>2</b>	<b>3</b>
5.	Адрес здания, сооружения, объекта незавершенного строительства	-
5.1.	Сведения о местоположении здания, сооружения, объекта незавершенного строительства (при отсутствии адреса) в структурированном в соответствии с федеральной информационной адресной системой виде	-
5.2.	Дополнительные сведения о местоположении	Российская Федерация, Запорожская область, городской округ Мелитопольский, город Мелитополь, улица Павла Судоплатова, дом 15/12
6.	Иные сведения	-

**3. Пояснения к сведениям об объекте недвижимости с кадастровым номером 96:01:0002959:397 :**

1.	-
----	---

## Описание местоположения зданий, сооружений, объектов незавершенного строительства на земельном участке

**1. Сведения о характерных точках контура объекта недвижимости с кадастровым номером : 96:01:0002959:398 :**

Система координат СК-63, Зона 5

Зона № 5

Обозначение характерных точек контура	Содержатся в Едином государственном реестре недвижимости			Определены в ходе выполнения комплексных кадастровых работ			Метод опреде ления коор динат	Формулы, примененные для расчета средней квадратической погрешности определения координат характерных точек (Mt), м, с подставленными в такие формулы значениями и итоговые (вычисленные) значения Mt, м
	Координаты, м		Ради ус, м	Координаты, м		Ради ус, м		
	X	Y	R	X	Y	R		
1	2	3	4	5	6	7	8	9
								-
н29700	-	-	-	5180795.06	5292123.77	-	Метод спутниковых геодезических измерений (определений)	$Mt = \sqrt{\Delta \Sigma \int \pm 1/4 1/2 3/4}^{123 n}$
н29710	-	-	-	5180794.49	5292128.40	-	Метод спутниковых геодезических измерений (определений)	$Mt = \sqrt{\Delta \Sigma \int \pm 1/4 1/2 3/4}^{123 n}$
н29720	-	-	-	5180790.20	5292127.87	-	Метод спутниковых геодезических измерений (определений)	$Mt = \sqrt{\Delta \Sigma \int \pm 1/4 1/2 3/4}^{123 n}$
н29730	-	-	-	5180790.77	5292123.23	-	Метод спутниковых геодезических измерений (определений)	$Mt = \sqrt{\Delta \Sigma \int \pm 1/4 1/2 3/4}^{123 n}$
н29740	-	-	-	5180781.53	5292122.05	-	Метод спутниковых геодезических измерений (определений)	$Mt = \sqrt{\Delta \Sigma \int \pm 1/4 1/2 3/4}^{123 n}$
н29750	-	-	-	5180781.08	5292125.34	-	Метод спутниковых геодезических измерений (определений)	$Mt = \sqrt{\Delta \Sigma \int \pm 1/4 1/2 3/4}^{123 n}$
н29760	-	-	-	5180777.79	5292124.90	-	Метод спутниковых геодезических измерений (определений)	$Mt = \sqrt{\Delta \Sigma \int \pm 1/4 1/2 3/4}^{123 n}$
н29770	-	-	-	5180777.59	5292126.27	-	Метод спутниковых геодезических измерений (определений)	$Mt = \sqrt{\Delta \Sigma \int \pm 1/4 1/2 3/4}^{123 n}$
н29780	-	-	-	5180774.73	5292125.87	-	Метод спутниковых геодезических измерений (определений)	$Mt = \sqrt{\Delta \Sigma \int \pm 1/4 1/2 3/4}^{123 n}$

**1. Сведения о характерных точках контура объекта недвижимости с кадастровым номером : 96:01:0002959:398 :**

Система координат СК-63, Зона 5

Зона № 5

Обозначение характерных точек контура	Содержатся в Едином государственном реестре недвижимости			Определены в ходе выполнения комплексных кадастровых работ			Метод определения координат	Формулы, примененные для расчета средней квадратической погрешности определения координат характерных точек (Mt), м, с подставленными в такие формулы значениями и итоговые (вычисленные) значения Mt, м
	Координаты, м		Радиус, м	Координаты, м		Радиус, м		
	X	Y	R	X	Y	R		
1	2	3	4	5	6	7	8	9
н29790	-	-	-	5180775.36	5292121.26	-	Метод спутниковых геодезических измерений (определений)	$Mt = \sqrt{\Delta \Sigma} \int \pm 1/4 \ 1/2 \ 3/4 \ 123 \ n$
н29800	-	-	-	5180718.16	5292113.98	-	Метод спутниковых геодезических измерений (определений)	$Mt = \sqrt{\Delta \Sigma} \int \pm 1/4 \ 1/2 \ 3/4 \ 123 \ n$
н29810	-	-	-	5180722.39	5292081.23	-	Метод спутниковых геодезических измерений (определений)	$Mt = \sqrt{\Delta \Sigma} \int \pm 1/4 \ 1/2 \ 3/4 \ 123 \ n$
н29820	-	-	-	5180715.60	5292080.32	-	Метод спутниковых геодезических измерений (определений)	$Mt = \sqrt{\Delta \Sigma} \int \pm 1/4 \ 1/2 \ 3/4 \ 123 \ n$
н29830	-	-	-	5180717.66	5292065.17	-	Метод спутниковых геодезических измерений (определений)	$Mt = \sqrt{\Delta \Sigma} \int \pm 1/4 \ 1/2 \ 3/4 \ 123 \ n$
н29840	-	-	-	5180724.35	5292066.08	-	Метод спутниковых геодезических измерений (определений)	$Mt = \sqrt{\Delta \Sigma} \int \pm 1/4 \ 1/2 \ 3/4 \ 123 \ n$
н29850	-	-	-	5180744.42	5291910.83	-	Метод спутниковых геодезических измерений (определений)	$Mt = \sqrt{\Delta \Sigma} \int \pm 1/4 \ 1/2 \ 3/4 \ 123 \ n$
н29860	-	-	-	5180844.04	5291924.01	-	Метод спутниковых геодезических измерений (определений)	$Mt = \sqrt{\Delta \Sigma} \int \pm 1/4 \ 1/2 \ 3/4 \ 123 \ n$
н29870	-	-	-	5180818.44	5292126.75	-	Метод спутниковых геодезических измерений (определений)	$Mt = \sqrt{\Delta \Sigma} \int \pm 1/4 \ 1/2 \ 3/4 \ 123 \ n$
н29700	-	-	-	5180795.06	5292123.77	-	Метод спутниковых геодезических измерений (определений)	$Mt = \sqrt{\Delta \Sigma} \int \pm 1/4 \ 1/2 \ 3/4 \ 123 \ n$

**2. Сведения о характеристиках объекта недвижимости с кадастровым номером : 96:01:0002959:398 :**

<b>№ п/п</b>	<b>Наименование характеристики</b>	<b>Значение характеристики</b>
<b>1</b>	<b>2</b>	<b>3</b>
1.	Вид объекта недвижимости	здание
2.	Ранее присвоенный государственный учетный номер (инвентарный) здания, сооружения, объекта незавершенного строительства	-
3.	Кадастровый номер земельного участка (земельных участков), в границах которого (которых) расположены здание, сооружение, объект незавершенного строительства	96:01:0002959:193
4.	Уникальный учетный номер кадастрового квартала, в границах которого расположены здание, сооружение, объект незавершенного строительства	96:01:0002959
5.	Адрес здания, сооружения, объекта незавершенного строительства	-
5.1.	Сведения о местоположении здания, сооружения, объекта незавершенного строительства (при отсутствии адреса) в структурированном в соответствии с федеральной информационной адресной системой виде	-
5.2.	Дополнительные сведения о местоположении	Российская Федерация, Запорожская область, городской округ Мелитопольский, город Мелитополь, улица Павла Судоплатова, дом 29, литера А-1/2
6.	Иные сведения	-

**3. Пояснения к сведениям об объекте недвижимости с кадастровым номером 96:01:0002959:398 :**

1.	-

## Описание местоположения зданий, сооружений, объектов незавершенного строительства на земельном участке

**1. Сведения о характерных точках контура объекта недвижимости с кадастровым номером : 96:01:0002959:399 :**

Система координат СК-63, Зона 5

Зона № 5

Обозначение характерных точек контура	Содержатся в Едином государственном реестре недвижимости			Определены в ходе выполнения комплексных кадастровых работ			Метод определения координат	Формулы, примененные для расчета средней квадратической погрешности определения координат характерных точек (Mt), м, с подставленными в такие формулы значениями и итоговые (вычисленные) значения Mt, м
	Координаты, м		Радиус, м	Координаты, м		Радиус, м		
	X	Y	R	X	Y	R		
1	2	3	4	5	6	7	8	9
								-
н29880	-	-	-	5180736.19	5291693.94	-	Метод спутниковых геодезических измерений (определений)	$Mt = \sqrt{\Delta \Sigma} \int \pm 1/4 \ 1/2 \ 3/4 \ 123 \ n$
н29890	-	-	-	5180732.08	5291698.13	-	Метод спутниковых геодезических измерений (определений)	$Mt = \sqrt{\Delta \Sigma} \int \pm 1/4 \ 1/2 \ 3/4 \ 123 \ n$
н29900	-	-	-	5180727.19	5291693.34	-	Метод спутниковых геодезических измерений (определений)	$Mt = \sqrt{\Delta \Sigma} \int \pm 1/4 \ 1/2 \ 3/4 \ 123 \ n$
н29910	-	-	-	5180731.30	5291689.15	-	Метод спутниковых геодезических измерений (определений)	$Mt = \sqrt{\Delta \Sigma} \int \pm 1/4 \ 1/2 \ 3/4 \ 123 \ n$
н29920	-	-	-	5180735.05	5291692.82	-	Метод спутниковых геодезических измерений (определений)	$Mt = \sqrt{\Delta \Sigma} \int \pm 1/4 \ 1/2 \ 3/4 \ 123 \ n$
н29930	-	-	-	5180736.23	5291691.57	-	Метод спутниковых геодезических измерений (определений)	$Mt = \sqrt{\Delta \Sigma} \int \pm 1/4 \ 1/2 \ 3/4 \ 123 \ n$
н29940	-	-	-	5180738.19	5291693.44	-	Метод спутниковых геодезических измерений (определений)	$Mt = \sqrt{\Delta \Sigma} \int \pm 1/4 \ 1/2 \ 3/4 \ 123 \ n$
н29950	-	-	-	5180736.99	5291694.70	-	Метод спутниковых геодезических измерений (определений)	$Mt = \sqrt{\Delta \Sigma} \int \pm 1/4 \ 1/2 \ 3/4 \ 123 \ n$
н29880	-	-	-	5180736.19	5291693.94	-	Метод спутниковых геодезических измерений (определений)	$Mt = \sqrt{\Delta \Sigma} \int \pm 1/4 \ 1/2 \ 3/4 \ 123 \ n$

**2. Сведения о характеристиках объекта недвижимости с кадастровым номером : 96:01:0002959:399 :**

<b>№ п/п</b>	<b>Наименование характеристики</b>	<b>Значение характеристики</b>
<b>1</b>	<b>2</b>	<b>3</b>
1.	Вид объекта недвижимости	здание
2.	Ранее присвоенный государственный учетный номер (инвентарный) здания, сооружения, объекта незавершенного строительства	-
3.	Кадастровый номер земельного участка (земельных участков), в границах которого (которых) расположены здание, сооружение, объект незавершенного строительства	96:01:0002959:83, 96:01:0002959:84
4.	Уникальный учетный номер кадастрового квартала, в границах которого расположены здание, сооружение, объект незавершенного строительства	96:01:0002959
5.	Адрес здания, сооружения, объекта незавершенного строительства	-
5.1.	Сведения о местоположении здания, сооружения, объекта незавершенного строительства (при отсутствии адреса) в структурированном в соответствии с федеральной информационной адресной системой виде	-
5.2.	Дополнительные сведения о местоположении	Российская Федерация, Запорожская область, Мелитопольский городской округ, город Мелитополь, улица Павла Судоплатова (Дмитрия Донцова), дом 20/1, литера А-1
6.	Иные сведения	-

**3. Пояснения к сведениям об объекте недвижимости с кадастровым номером 96:01:0002959:399 :**

1.	-



## Описание местоположения зданий, сооружений, объектов незавершенного строительства на земельном участке

**1. Сведения о характерных точках контура объекта недвижимости с кадастровым номером : 96:01:0002959:400 :**

Система координат СК-63, Зона 5

Зона № 5

Обозначение характерных точек контура	Содержатся в Едином государственном реестре недвижимости			Определены в ходе выполнения комплексных кадастровых работ			Метод определения координат	Формулы, примененные для расчета средней квадратической погрешности определения координат характерных точек (Mt), м, с подставленными в такие формулы значениями и итоговые (вычисленные) значения Mt, м
	Координаты, м		Радиус, м	Координаты, м		Радиус, м		
	X	Y	R	X	Y	R		
1	2	3	4	5	6	7	8	9
								-
н29960	-	-	-	5180773.66	5291703.09	-	Метод спутниковых геодезических измерений (определений)	$Mt = \sqrt{\Delta \Sigma \int \pm 1/4 1/2 3/4}^{123 n}$
н29970	-	-	-	5180780.20	5291703.57	-	Метод спутниковых геодезических измерений (определений)	$Mt = \sqrt{\Delta \Sigma \int \pm 1/4 1/2 3/4}^{123 n}$
н17280	-	-	-	5180779.80	5291708.84	-	Метод спутниковых геодезических измерений (определений)	$Mt = \sqrt{\Delta \Sigma \int \pm 1/4 1/2 3/4}^{123 n}$
н17290	-	-	-	5180779.59	5291712.05	-	Метод спутниковых геодезических измерений (определений)	$Mt = \sqrt{\Delta \Sigma \int \pm 1/4 1/2 3/4}^{123 n}$
н29980	-	-	-	5180772.79	5291711.35	-	Метод спутниковых геодезических измерений (определений)	$Mt = \sqrt{\Delta \Sigma \int \pm 1/4 1/2 3/4}^{123 n}$
н29960	-	-	-	5180773.66	5291703.09	-	Метод спутниковых геодезических измерений (определений)	$Mt = \sqrt{\Delta \Sigma \int \pm 1/4 1/2 3/4}^{123 n}$

**2. Сведения о характеристиках объекта недвижимости с кадастровым номером : 96:01:0002959:400 :**

№ п/п	Наименование характеристики	Значение характеристики
1	2	3
1.	Вид объекта недвижимости	здание
2.	Ранее присвоенный государственный учетный номер (инвентарный) здания, сооружения, объекта незавершенного строительства	-

**2. Сведения о характеристиках объекта недвижимости с кадастровым номером : 96:01:0002959:400 :**

<b>№ п/п</b>	<b>Наименование характеристики</b>	<b>Значение характеристики</b>
<b>1</b>	<b>2</b>	<b>3</b>
3.	Кадастровый номер земельного участка (земельных участков), в границах которого (которых) расположены здание, сооружение, объект незавершенного строительства	96:01:0002959:84
4.	Уникальный учетный номер кадастрового квартала, в границах которого расположены здание, сооружение, объект незавершенного строительства	96:01:0002959
5.	Адрес здания, сооружения, объекта незавершенного строительства	-
5.1.	Сведения о местоположении здания, сооружения, объекта незавершенного строительства (при отсутствии адреса) в структурированном в соответствии с федеральной информационной адресной системой виде	-
5.2.	Дополнительные сведения о местоположении	Российская Федерация, Запорожская область, городской округ Мелитопольский, город Мелитополь, улица Павла Судоплатова, дом 20, литера Г-1
6.	Иные сведения	-

**3. Пояснения к сведениям об объекте недвижимости с кадастровым номером 96:01:0002959:400 :**

1.	-
----	---

**Описание местоположения зданий, сооружений,  
объектов незавершенного строительства на земельном участке**

**1. Сведения о характерных точках контура объекта недвижимости  
с кадастровым номером : 96:01:0002959:401 :**

Система координат СК-63, Зона 5

Зона № 5

Обозначение характерных точек контура	Содержатся в Едином государственном реестре недвижимости			Определены в ходе выполнения комплексных кадастровых работ			Метод опреде ления коор динат	Формулы, примененные для расчета средней квадратической погрешности определения координат характерных точек (Mt), м, с подставленными в такие формулы значениями и итоговые (вычисленные) значения Mt, м
	Координаты, м		Ради ус, м	Координаты, м		Ради ус, м		
	X	Y	R	X	Y	R		
1	2	3	4	5	6	7	8	9
								-
н29990	-	-	-	5180735.61	5291630.11	-	Метод спутниковых геодезических измерений (определений)	$Mt = \sqrt{\Delta \Sigma \int \pm 1/4 1/2 3/4 123 n}$
н30000	-	-	-	5180742.77	5291671.84	-	Метод спутниковых геодезических измерений (определений)	$Mt = \sqrt{\Delta \Sigma \int \pm 1/4 1/2 3/4 123 n}$
н30010	-	-	-	5180736.52	5291672.91	-	Метод спутниковых геодезических измерений (определений)	$Mt = \sqrt{\Delta \Sigma \int \pm 1/4 1/2 3/4 123 n}$
н30020	-	-	-	5180729.36	5291631.18	-	Метод спутниковых геодезических измерений (определений)	$Mt = \sqrt{\Delta \Sigma \int \pm 1/4 1/2 3/4 123 n}$
н29990	-	-	-	5180735.61	5291630.11	-	Метод спутниковых геодезических измерений (определений)	$Mt = \sqrt{\Delta \Sigma \int \pm 1/4 1/2 3/4 123 n}$

**2. Сведения о характеристиках объекта недвижимости  
с кадастровым номером : 96:01:0002959:401 :**

№ п/п	Наименование характеристики	Значение характеристики
1	2	3
1.	Вид объекта недвижимости	здание
2.	Ранее присвоенный государственный учетный номер (инвентарный) здания, сооружения, объекта незавершенного строительства	-
3.	Кадастровый номер земельного участка (земельных участков), в границах которого (которых) расположены здание, сооружение, объект незавершенного строительства	96:01:0002959:83, 96:01:0002959:84
4.	Уникальный учетный номер кадастрового квартала, в границах которого расположены здание, сооружение, объект незавершенного строительства	96:01:0002959

**2. Сведения о характеристиках объекта недвижимости с кадастровым номером : 96:01:0002959:401 :**

<b>№ п/п</b>	<b>Наименование характеристики</b>	<b>Значение характеристики</b>
<b>1</b>	<b>2</b>	<b>3</b>
5.	Адрес здания, сооружения, объекта незавершенного строительства	-
5.1.	Сведения о местоположении здания, сооружения, объекта незавершенного строительства (при отсутствии адреса) в структурированном в соответствии с федеральной информационной адресной системой виде	-
5.2.	Дополнительные сведения о местоположении	Российская Федерация, Запорожская область, городской округ Мелитопольский, город Мелитополь, улица Павла Судоплатова, дом 20, литера А-1
6.	Иные сведения	-

**3. Пояснения к сведениям об объекте недвижимости с кадастровым номером 96:01:0002959:401 :**

1.	-

## Описание местоположения зданий, сооружений, объектов незавершенного строительства на земельном участке

**1. Сведения о характерных точках контура объекта недвижимости с кадастровым номером : 96:01:0002959:402 :**

Система координат СК-63, Зона 5

Зона № 5

Обозначение характерных точек контура	Содержатся в Едином государственном реестре недвижимости			Определены в ходе выполнения комплексных кадастровых работ			Метод определения координат	Формулы, примененные для расчета средней квадратической погрешности определения координат характерных точек (Mt), м, с подставленными в такие формулы значениями и итоговые (вычисленные) значения Mt, м
	Координаты, м		Радиус, м	Координаты, м		Радиус, м		
	X	Y	R	X	Y	R		
1	2	3	4	5	6	7	8	9
								-
н3003О	-	-	-	5180881.62	5291614.42	-	Метод спутниковых геодезических измерений (определений)	$Mt = \sqrt{\Delta \Sigma \int \pm 1/4 1/2 3/4}^{123 n}$
н3004О	-	-	-	5180880.61	5291593.67	-	Метод спутниковых геодезических измерений (определений)	$Mt = \sqrt{\Delta \Sigma \int \pm 1/4 1/2 3/4}^{123 n}$
н3005О	-	-	-	5180912.43	5291592.12	-	Метод спутниковых геодезических измерений (определений)	$Mt = \sqrt{\Delta \Sigma \int \pm 1/4 1/2 3/4}^{123 n}$
н2552О	-	-	-	5180913.57	5291612.78	-	Метод спутниковых геодезических измерений (определений)	$Mt = \sqrt{\Delta \Sigma \int \pm 1/4 1/2 3/4}^{123 n}$
н177О	-	-	-	5180911.66	5291613.00	-	Метод спутниковых геодезических измерений (определений)	$Mt = \sqrt{\Delta \Sigma \int \pm 1/4 1/2 3/4}^{123 n}$
н3003О	-	-	-	5180881.62	5291614.42	-	Метод спутниковых геодезических измерений (определений)	$Mt = \sqrt{\Delta \Sigma \int \pm 1/4 1/2 3/4}^{123 n}$

**2. Сведения о характеристиках объекта недвижимости с кадастровым номером : 96:01:0002959:402 :**

№ п/п	Наименование характеристики	Значение характеристики
1	2	3
1.	Вид объекта недвижимости	здание
2.	Ранее присвоенный государственный учетный номер (инвентарный) здания, сооружения, объекта незавершенного строительства	-

**2. Сведения о характеристиках объекта недвижимости с кадастровым номером : 96:01:0002959:402 :**

<b>№ п/п</b>	<b>Наименование характеристики</b>	<b>Значение характеристики</b>
<b>1</b>	<b>2</b>	<b>3</b>
3.	Кадастровый номер земельного участка (земельных участков), в границах которого (которых) расположены здание, сооружение, объект незавершенного строительства	96:01:0002959:127, 96:01:0002959:179, 96:01:0002959:234
4.	Уникальный учетный номер кадастрового квартала, в границах которого расположены здание, сооружение, объект незавершенного строительства	96:01:0002959
5.	Адрес здания, сооружения, объекта незавершенного строительства	-
5.1.	Сведения о местоположении здания, сооружения, объекта незавершенного строительства (при отсутствии адреса) в структурированном в соответствии с федеральной информационной адресной системой виде	-
5.2.	Дополнительные сведения о местоположении	Российская Федерация, Запорожская область, городской округ Мелитопольский, город Мелитополь, улица Павла Судоплатова, дом 18/2, литера Ш-1
6.	Иные сведения	-

**3. Пояснения к сведениям об объекте недвижимости с кадастровым номером 96:01:0002959:402 :**

1.	-
----	---

**Описание местоположения зданий, сооружений,  
объектов незавершенного строительства на земельном участке**

**1. Сведения о характерных точках контура объекта недвижимости с кадастровым номером : 96:01:0002959:403 :**

Система координат СК-63, Зона 5

Зона № 5

Обозначение характерных точек контура	Содержатся в Едином государственном реестре недвижимости			Определены в ходе выполнения комплексных кадастровых работ			Метод определения координат	Формулы, примененные для расчета средней квадратической погрешности определения координат характерных точек (Mt), м, с подставленными в такие формулы значениями и итоговые (вычисленные) значения Mt, м
	Координаты, м		Радиус, м	Координаты, м		Радиус, м		
	X	Y	R	X	Y	R		
1	2	3	4	5	6	7	8	9
								-
н7780	-	-	-	5180872.58	5291672.66	-	Метод спутниковых геодезических измерений (определений)	$Mt = \sqrt{\Delta \Sigma} \int \pm 1/4 \ 1/2 \ 3/4 \ 123 \ n$
н7790	-	-	-	5180874.23	5291641.63	-	Метод спутниковых геодезических измерений (определений)	$Mt = \sqrt{\Delta \Sigma} \int \pm 1/4 \ 1/2 \ 3/4 \ 123 \ n$
н30060	-	-	-	5180874.30	5291640.55	-	Метод спутниковых геодезических измерений (определений)	$Mt = \sqrt{\Delta \Sigma} \int \pm 1/4 \ 1/2 \ 3/4 \ 123 \ n$
н30070	-	-	-	5180877.42	5291640.81	-	Метод спутниковых геодезических измерений (определений)	$Mt = \sqrt{\Delta \Sigma} \int \pm 1/4 \ 1/2 \ 3/4 \ 123 \ n$
н30080	-	-	-	5180877.32	5291642.17	-	Метод спутниковых геодезических измерений (определений)	$Mt = \sqrt{\Delta \Sigma} \int \pm 1/4 \ 1/2 \ 3/4 \ 123 \ n$
н30090	-	-	-	5180901.99	5291643.56	-	Метод спутниковых геодезических измерений (определений)	$Mt = \sqrt{\Delta \Sigma} \int \pm 1/4 \ 1/2 \ 3/4 \ 123 \ n$
н30100	-	-	-	5180902.38	5291658.21	-	Метод спутниковых геодезических измерений (определений)	$Mt = \sqrt{\Delta \Sigma} \int \pm 1/4 \ 1/2 \ 3/4 \ 123 \ n$
н30110	-	-	-	5180891.82	5291657.63	-	Метод спутниковых геодезических измерений (определений)	$Mt = \sqrt{\Delta \Sigma} \int \pm 1/4 \ 1/2 \ 3/4 \ 123 \ n$
н30120	-	-	-	5180890.86	5291673.75	-	Метод спутниковых геодезических измерений (определений)	$Mt = \sqrt{\Delta \Sigma} \int \pm 1/4 \ 1/2 \ 3/4 \ 123 \ n$

**1. Сведения о характерных точках контура объекта недвижимости с кадастровым номером : 96:01:0002959:403 :**

Система координат СК-63, Зона 5

Зона № 5

Обозначение характерных точек контура	Содержатся в Едином государственном реестре недвижимости			Определены в ходе выполнения комплексных кадастровых работ			Метод определения координат	Формулы, примененные для расчета средней квадратической погрешности определения координат характерных точек (Mt), м, с подставленными в такие формулы значениями и итоговые (вычисленные) значения Mt, м
	Координаты, м		Радиус, м	Координаты, м		Радиус, м		
	X	Y	R	X	Y	R		
1	2	3	4	5	6	7	8	9
н7780	-	-	-	5180872.58	5291672.66	-	Метод спутниковых геодезических измерений (определений)	$Mt = \sqrt{\Delta \Sigma \int \pm \frac{1}{4} \frac{1}{2} \frac{3}{4} 123 n}$

**2. Сведения о характеристиках объекта недвижимости с кадастровым номером : 96:01:0002959:403 :**

№ п/п	Наименование характеристики	Значение характеристики
1	2	3
1.	Вид объекта недвижимости	здание
2.	Ранее присвоенный государственный учетный номер (инвентарный) здания, сооружения, объекта незавершенного строительства	-
3.	Кадастровый номер земельного участка (земельных участков), в границах которого (которых) расположены здание, сооружение, объект незавершенного строительства	96:01:0002959:200, 96:01:0002959:235, 96:01:0002959:92
4.	Уникальный учетный номер кадастрового квартала, в границах которого расположены здание, сооружение, объект незавершенного строительства	96:01:0002959
5.	Адрес здания, сооружения, объекта незавершенного строительства	-
5.1.	Сведения о местоположении здания, сооружения, объекта незавершенного строительства (при отсутствии адреса) в структурированном в соответствии с федеральной информационной адресной системой виде	-
5.2.	Дополнительные сведения о местоположении	Российская Федерация, Запорожская область, городской округ Мелитопольский, город Мелитополь, улица Павла Судоплатова, дом 18/1, литера Б-1
6.	Иные сведения	-

**3. Пояснения к сведениям об объекте недвижимости с кадастровым номером 96:01:0002959:403 :**

1.	-
----	---



## Описание местоположения зданий, сооружений, объектов незавершенного строительства на земельном участке

**1. Сведения о характерных точках контура объекта недвижимости с кадастровым номером : 96:01:0002959:404 :**

Система координат СК-63, Зона 5

Зона № 5

Обозначение характерных точек контура	Содержатся в Едином государственном реестре недвижимости			Определены в ходе выполнения комплексных кадастровых работ			Метод определения координат	Формулы, примененные для расчета средней квадратической погрешности определения координат характерных точек (Mt), м, с подставленными в такие формулы значениями и итоговые (вычисленные) значения Mt, м
	Координаты, м		Радиус, м	Координаты, м		Радиус, м		
	X	Y	R	X	Y	R		
1	2	3	4	5	6	7	8	9
								-
н30040	-	-	-	5180880.61	5291593.67	-	Метод спутниковых геодезических измерений (определений)	$Mt = \sqrt{\Delta \Sigma \int \pm 1/4 \ 1/2 \ 3/4 \ 123 \ n}$
н30030	-	-	-	5180881.62	5291614.42	-	Метод спутниковых геодезических измерений (определений)	$Mt = \sqrt{\Delta \Sigma \int \pm 1/4 \ 1/2 \ 3/4 \ 123 \ n}$
н30130	-	-	-	5180874.28	5291614.78	-	Метод спутниковых геодезических измерений (определений)	$Mt = \sqrt{\Delta \Sigma \int \pm 1/4 \ 1/2 \ 3/4 \ 123 \ n}$
н30140	-	-	-	5180790.99	5291619.18	-	Метод спутниковых геодезических измерений (определений)	$Mt = \sqrt{\Delta \Sigma \int \pm 1/4 \ 1/2 \ 3/4 \ 123 \ n}$
н30150	-	-	-	5180790.53	5291597.82	-	Метод спутниковых геодезических измерений (определений)	$Mt = \sqrt{\Delta \Sigma \int \pm 1/4 \ 1/2 \ 3/4 \ 123 \ n}$
н30040	-	-	-	5180880.61	5291593.67	-	Метод спутниковых геодезических измерений (определений)	$Mt = \sqrt{\Delta \Sigma \int \pm 1/4 \ 1/2 \ 3/4 \ 123 \ n}$

**2. Сведения о характеристиках объекта недвижимости с кадастровым номером : 96:01:0002959:404 :**

№ п/п	Наименование характеристики	Значение характеристики
1	2	3
1.	Вид объекта недвижимости	здание
2.	Ранее присвоенный государственный учетный номер (инвентарный) здания, сооружения, объекта незавершенного строительства	-

**2. Сведения о характеристиках объекта недвижимости с кадастровым номером : 96:01:0002959:404 :**

<b>№ п/п</b>	<b>Наименование характеристики</b>	<b>Значение характеристики</b>
<b>1</b>	<b>2</b>	<b>3</b>
3.	Кадастровый номер земельного участка (земельных участков), в границах которого (которых) расположены здание, сооружение, объект незавершенного строительства	96:01:0002959:175, 96:01:0002959:179
4.	Уникальный учетный номер кадастрового квартала, в границах которого расположены здание, сооружение, объект незавершенного строительства	96:01:0002959
5.	Адрес здания, сооружения, объекта незавершенного строительства	-
5.1.	Сведения о местоположении здания, сооружения, объекта незавершенного строительства (при отсутствии адреса) в структурированном в соответствии с федеральной информационной адресной системой виде	-
5.2.	Дополнительные сведения о местоположении	Российская Федерация, Запорожская область, городской округ Мелитопольский, город Мелитополь, улица Павла Судоплатова, дом 18/2, литера О-1
6.	Иные сведения	-

**3. Пояснения к сведениям об объекте недвижимости с кадастровым номером 96:01:0002959:404 :**

1.	-
----	---

## Описание местоположения зданий, сооружений, объектов незавершенного строительства на земельном участке

**1. Сведения о характерных точках контура объекта недвижимости с кадастровым номером : 96:01:0002959:405 :**

Система координат СК-63, Зона 5

Зона № 5

Обозначение характерных точек контура	Содержатся в Едином государственном реестре недвижимости			Определены в ходе выполнения комплексных кадастровых работ			Метод определения координат	Формулы, примененные для расчета средней квадратической погрешности определения координат характерных точек (Mt), м, с подставленными в такие формулы значениями и итоговые (вычисленные) значения Mt, м
	Координаты, м		Радиус, м	Координаты, м		Радиус, м		
	X	Y	R	X	Y	R		
1	2	3	4	5	6	7	8	9
								-
н30160	-	-	-	5181039.59	5291732.27	-	Метод спутниковых геодезических измерений (определений)	$Mt = \sqrt{\Delta \Sigma} \int \pm 1/4 \ 1/2 \ 3/4 \ 123 \ n$
н30170	-	-	-	5181015.00	5291733.72	-	Метод спутниковых геодезических измерений (определений)	$Mt = \sqrt{\Delta \Sigma} \int \pm 1/4 \ 1/2 \ 3/4 \ 123 \ n$
н30180	-	-	-	5181015.43	5291740.10	-	Метод спутниковых геодезических измерений (определений)	$Mt = \sqrt{\Delta \Sigma} \int \pm 1/4 \ 1/2 \ 3/4 \ 123 \ n$
н30190	-	-	-	5181008.92	5291740.55	-	Метод спутниковых геодезических измерений (определений)	$Mt = \sqrt{\Delta \Sigma} \int \pm 1/4 \ 1/2 \ 3/4 \ 123 \ n$
н30200	-	-	-	5181008.10	5291728.45	-	Метод спутниковых геодезических измерений (определений)	$Mt = \sqrt{\Delta \Sigma} \int \pm 1/4 \ 1/2 \ 3/4 \ 123 \ n$
н6260	-	-	-	5181007.86	5291725.53	-	Метод спутниковых геодезических измерений (определений)	$Mt = \sqrt{\Delta \Sigma} \int \pm 1/4 \ 1/2 \ 3/4 \ 123 \ n$
н6270	-	-	-	5181053.62	5291723.07	-	Метод спутниковых геодезических измерений (определений)	$Mt = \sqrt{\Delta \Sigma} \int \pm 1/4 \ 1/2 \ 3/4 \ 123 \ n$
н30210	-	-	-	5181053.63	5291754.22	-	Метод спутниковых геодезических измерений (определений)	$Mt = \sqrt{\Delta \Sigma} \int \pm 1/4 \ 1/2 \ 3/4 \ 123 \ n$
н29000	-	-	-	5181053.05	5291754.32	-	Метод спутниковых геодезических измерений (определений)	$Mt = \sqrt{\Delta \Sigma} \int \pm 1/4 \ 1/2 \ 3/4 \ 123 \ n$

**1. Сведения о характерных точках контура объекта недвижимости с кадастровым номером : 96:01:0002959:405 :**

Система координат СК-63, Зона 5

Зона № 5

Обозначение характерных точек контура	Содержатся в Едином государственном реестре недвижимости			Определены в ходе выполнения комплексных кадастровых работ			Метод определения координат	Формулы, примененные для расчета средней квадратической погрешности определения координат характерных точек (Mt), м, с подставленными в такие формулы значениями и итоговые (вычисленные) значения Mt, м
	Координаты, м		Радиус, м	Координаты, м		Радиус, м		
	X	Y	R	X	Y	R		
1	2	3	4	5	6	7	8	9
н28990	-	-	-	5181049.15	5291754.43	-	Метод спутниковых геодезических измерений (определений)	$Mt = \sqrt{\Delta \Sigma \int \pm 1/4 1/2 3/4 123 n}$
н30220	-	-	-	5181039.78	5291754.68	-	Метод спутниковых геодезических измерений (определений)	$Mt = \sqrt{\Delta \Sigma \int \pm 1/4 1/2 3/4 123 n}$
н30160	-	-	-	5181039.59	5291732.27	-	Метод спутниковых геодезических измерений (определений)	$Mt = \sqrt{\Delta \Sigma \int \pm 1/4 1/2 3/4 123 n}$

**2. Сведения о характеристиках объекта недвижимости с кадастровым номером : 96:01:0002959:405 :**

№ п/п	Наименование характеристики	Значение характеристики
1	2	3
1.	Вид объекта недвижимости	здание
2.	Ранее присвоенный государственный учетный номер (инвентарный) здания, сооружения, объекта незавершенного строительства	-
3.	Кадастровый номер земельного участка (земельных участков), в границах которого (которых) расположены здание, сооружение, объект незавершенного строительства	96:01:0002959:178
4.	Уникальный учетный номер кадастрового квартала, в границах которого расположены здание, сооружение, объект незавершенного строительства	96:01:0002959
5.	Адрес здания, сооружения, объекта незавершенного строительства	-
5.1.	Сведения о местоположении здания, сооружения, объекта незавершенного строительства (при отсутствии адреса) в структурированном в соответствии с федеральной информационной адресной системой виде	-
5.2.	Дополнительные сведения о местоположении	Российская Федерация, Запорожская область, городской округ Мелитопольский, город Мелитополь, улица Павла Судоплатова, дом 15/1, литера А-1
6.	Иные сведения	-

**3. Пояснения к сведениям об объекте недвижимости с кадастровым номером 96:01:0002959:405 :**

1.

-

## Описание местоположения зданий, сооружений, объектов незавершенного строительства на земельном участке

**1. Сведения о характерных точках контура объекта недвижимости с кадастровым номером : 96:01:0002959:406 :**

Система координат СК-63, Зона 5

Зона № 5

Обозначение характерных точек контура	Содержатся в Едином государственном реестре недвижимости			Определены в ходе выполнения комплексных кадастровых работ			Метод определения координат	Формулы, примененные для расчета средней квадратической погрешности определения координат характерных точек (Mt), м, с подставленными в такие формулы значениями и итоговые (вычисленные) значения Mt, м
	Координаты, м		Радиус, м	Координаты, м		Радиус, м		
	X	Y	R	X	Y	R		
1	2	3	4	5	6	7	8	9
								-
н30230	-	-	-	5181039.57	5291759.16	-	Метод спутниковых геодезических измерений (определений)	$Mt = \sqrt{\Delta \Sigma \int \pm 1/4 \ 1/2 \ 3/4 \ 123 \ n}$
н30240	-	-	-	5181029.32	5291760.52	-	Метод спутниковых геодезических измерений (определений)	$Mt = \sqrt{\Delta \Sigma \int \pm 1/4 \ 1/2 \ 3/4 \ 123 \ n}$
н30250	-	-	-	5181030.29	5291766.35	-	Метод спутниковых геодезических измерений (определений)	$Mt = \sqrt{\Delta \Sigma \int \pm 1/4 \ 1/2 \ 3/4 \ 123 \ n}$
н30260	-	-	-	5181030.50	5291767.78	-	Метод спутниковых геодезических измерений (определений)	$Mt = \sqrt{\Delta \Sigma \int \pm 1/4 \ 1/2 \ 3/4 \ 123 \ n}$
н28960	-	-	-	5181040.53	5291766.43	-	Метод спутниковых геодезических измерений (определений)	$Mt = \sqrt{\Delta \Sigma \int \pm 1/4 \ 1/2 \ 3/4 \ 123 \ n}$
н28970	-	-	-	5181039.87	5291761.47	-	Метод спутниковых геодезических измерений (определений)	$Mt = \sqrt{\Delta \Sigma \int \pm 1/4 \ 1/2 \ 3/4 \ 123 \ n}$
н30230	-	-	-	5181039.57	5291759.16	-	Метод спутниковых геодезических измерений (определений)	$Mt = \sqrt{\Delta \Sigma \int \pm 1/4 \ 1/2 \ 3/4 \ 123 \ n}$

**2. Сведения о характеристиках объекта недвижимости с кадастровым номером : 96:01:0002959:406 :**

№ п/п	Наименование характеристики	Значение характеристики
1	2	3
1.	Вид объекта недвижимости	здание

**2. Сведения о характеристиках объекта недвижимости с кадастровым номером : 96:01:0002959:406 :**

<b>№ п/п</b>	<b>Наименование характеристики</b>	<b>Значение характеристики</b>
<b>1</b>	<b>2</b>	<b>3</b>
2.	Ранее присвоенный государственный учетный номер (инвентарный) здания, сооружения, объекта незавершенного строительства	-
3.	Кадастровый номер земельного участка (земельных участков), в границах которого (которых) расположены здание, сооружение, объект незавершенного строительства	96:01:0002959:178
4.	Уникальный учетный номер кадастрового квартала, в границах которого расположены здание, сооружение, объект незавершенного строительства	96:01:0002959
5.	Адрес здания, сооружения, объекта незавершенного строительства	-
5.1.	Сведения о местоположении здания, сооружения, объекта незавершенного строительства (при отсутствии адреса) в структурированном в соответствии с федеральной информационной адресной системой виде	-
5.2.	Дополнительные сведения о местоположении	Российская Федерация, Запорожская область, городской округ Мелитопольский, город Мелитополь, улица Павла Судоплатова, дом 15/1, литера В-1
6.	Иные сведения	-

**3. Пояснения к сведениям об объекте недвижимости с кадастровым номером 96:01:0002959:406 :**

1.	-
----	---

## Описание местоположения зданий, сооружений, объектов незавершенного строительства на земельном участке

**1. Сведения о характерных точках контура объекта недвижимости с кадастровым номером : 96:01:0002959:407 :**

Система координат СК-63, Зона 5

Зона № 5

Обозначение характерных точек контура	Содержатся в Едином государственном реестре недвижимости			Определены в ходе выполнения комплексных кадастровых работ			Метод определения координат	Формулы, примененные для расчета средней квадратической погрешности определения координат характерных точек (Mt), м, с подставленными в такие формулы значениями и итоговые (вычисленные) значения Mt, м
	Координаты, м		Радиус, м	Координаты, м		Радиус, м		
	X	Y	R	X	Y	R		
1	2	3	4	5	6	7	8	9
								-
н30270	-	-	-	5181019.37	5291769.57	-	Метод спутниковых геодезических измерений (определений)	$Mt = \sqrt{\Delta \Sigma \int \pm 1/4 1/2 3/4}^{123 n}$
н30280	-	-	-	5181019.99	5291773.20	-	Метод спутниковых геодезических измерений (определений)	$Mt = \sqrt{\Delta \Sigma \int \pm 1/4 1/2 3/4}^{123 n}$
н30290	-	-	-	5181020.80	5291779.14	-	Метод спутниковых геодезических измерений (определений)	$Mt = \sqrt{\Delta \Sigma \int \pm 1/4 1/2 3/4}^{123 n}$
н30300	-	-	-	5181008.60	5291778.72	-	Метод спутниковых геодезических измерений (определений)	$Mt = \sqrt{\Delta \Sigma \int \pm 1/4 1/2 3/4}^{123 n}$
н30310	-	-	-	5181007.61	5291771.48	-	Метод спутниковых геодезических измерений (определений)	$Mt = \sqrt{\Delta \Sigma \int \pm 1/4 1/2 3/4}^{123 n}$
н30270	-	-	-	5181019.37	5291769.57	-	Метод спутниковых геодезических измерений (определений)	$Mt = \sqrt{\Delta \Sigma \int \pm 1/4 1/2 3/4}^{123 n}$

**2. Сведения о характеристиках объекта недвижимости с кадастровым номером : 96:01:0002959:407 :**

№ п/п	Наименование характеристики	Значение характеристики
1	2	3
1.	Вид объекта недвижимости	здание
2.	Ранее присвоенный государственный учетный номер (инвентарный) здания, сооружения, объекта незавершенного строительства	-



**2. Сведения о характеристиках объекта недвижимости с кадастровым номером : 96:01:0002959:407 :**

<b>№ п/п</b>	<b>Наименование характеристики</b>	<b>Значение характеристики</b>
<b>1</b>	<b>2</b>	<b>3</b>
3.	Кадастровый номер земельного участка (земельных участков), в границах которого (которых) расположены здание, сооружение, объект незавершенного строительства	96:01:0002959:178
4.	Уникальный учетный номер кадастрового квартала, в границах которого расположены здание, сооружение, объект незавершенного строительства	96:01:0002959
5.	Адрес здания, сооружения, объекта незавершенного строительства	-
5.1.	Сведения о местоположении здания, сооружения, объекта незавершенного строительства (при отсутствии адреса) в структурированном в соответствии с федеральной информационной адресной системой виде	-
5.2.	Дополнительные сведения о местоположении	Российская Федерация, Запорожская область, городской округ Мелитопольский, город Мелитополь, улица Павла Судоплатова, дом 15/1, литера Д-2
6.	Иные сведения	-

**3. Пояснения к сведениям об объекте недвижимости с кадастровым номером 96:01:0002959:407 :**

1.	-
----	---

**Описание местоположения зданий, сооружений,  
объектов незавершенного строительства на земельном участке**

**1. Сведения о характерных точках контура объекта недвижимости  
с кадастровым номером : 96:01:0002959:408 :**

Система координат СК-63, Зона 5

Зона № 5

Обозначение характерных точек контура	Содержатся в Едином государственном реестре недвижимости			Определены в ходе выполнения комплексных кадастровых работ			Метод опреде ления коор динат	Формулы, примененные для расчета средней квадратической погрешности определения координат характерных точек (Mt), м, с подставленными в такие формулы значениями и итоговые (вычисленные) значения Mt, м
	Координаты, м		Ради ус, м	Координаты, м		Ради ус, м		
	X	Y	R	X	Y	R		
1	2	3	4	5	6	7	8	9
								-
н30320	-	-	-	5181007.74	5291750.93	-	Метод спутниковых геодезических измерений (определений)	$Mt = \sqrt{\Delta \Sigma \int \pm 1/4 1/2 3/4 123 n}$
н30330	-	-	-	5181005.25	5291751.32	-	Метод спутниковых геодезических измерений (определений)	$Mt = \sqrt{\Delta \Sigma \int \pm 1/4 1/2 3/4 123 n}$
н30340	-	-	-	5181004.78	5291748.32	-	Метод спутниковых геодезических измерений (определений)	$Mt = \sqrt{\Delta \Sigma \int \pm 1/4 1/2 3/4 123 n}$
н30350	-	-	-	5181007.27	5291747.92	-	Метод спутниковых геодезических измерений (определений)	$Mt = \sqrt{\Delta \Sigma \int \pm 1/4 1/2 3/4 123 n}$
н30320	-	-	-	5181007.74	5291750.93	-	Метод спутниковых геодезических измерений (определений)	$Mt = \sqrt{\Delta \Sigma \int \pm 1/4 1/2 3/4 123 n}$

**2. Сведения о характеристиках объекта недвижимости  
с кадастровым номером : 96:01:0002959:408 :**

№ п/п	Наименование характеристики	Значение характеристики
1	2	3
1.	Вид объекта недвижимости	здание
2.	Ранее присвоенный государственный учетный номер (инвентарный) здания, сооружения, объекта незавершенного строительства	-
3.	Кадастровый номер земельного участка (земельных участков), в границах которого (которых) расположены здание, сооружение, объект незавершенного строительства	96:01:0002959:178
4.	Уникальный учетный номер кадастрового квартала, в границах которого расположены здание, сооружение, объект незавершенного строительства	96:01:0002959

**2. Сведения о характеристиках объекта недвижимости с кадастровым номером : 96:01:0002959:408 :**

<b>№ п/п</b>	<b>Наименование характеристики</b>	<b>Значение характеристики</b>
<b>1</b>	<b>2</b>	<b>3</b>
5.	Адрес здания, сооружения, объекта незавершенного строительства	-
5.1.	Сведения о местоположении здания, сооружения, объекта незавершенного строительства (при отсутствии адреса) в структурированном в соответствии с федеральной информационной адресной системой виде	-
5.2.	Дополнительные сведения о местоположении	Российская Федерация, Запорожская область, городской округ Мелитопольский, город Мелитополь, улица Павла Судоплатова, дом 15/1, литера Г-1
6.	Иные сведения	-

**3. Пояснения к сведениям об объекте недвижимости с кадастровым номером 96:01:0002959:408 :**

1.	-
----	---

## Описание местоположения зданий, сооружений, объектов незавершенного строительства на земельном участке

**1. Сведения о характерных точках контура объекта недвижимости с кадастровым номером : 96:01:0002959:409 :**

Система координат СК-63, Зона 5

Зона № 5

Обозначение характерных точек контура	Содержатся в Едином государственном реестре недвижимости			Определены в ходе выполнения комплексных кадастровых работ			Метод определения координат	Формулы, примененные для расчета средней квадратической погрешности определения координат характерных точек (Mt), м, с подставленными в такие формулы значениями и итоговые (вычисленные) значения Mt, м
	Координаты, м		Радиус, м	Координаты, м		Радиус, м		
	X	Y	R	X	Y	R		
1	2	3	4	5	6	7	8	9
								-
н30360	-	-	-	5181028.07	5291753.06	-	Метод спутниковых геодезических измерений (определений)	$Mt = \sqrt{\Delta \Sigma \int \pm 1/4 1/2 3/4}^{123 n}$
н30240	-	-	-	5181029.32	5291760.52	-	Метод спутниковых геодезических измерений (определений)	$Mt = \sqrt{\Delta \Sigma \int \pm 1/4 1/2 3/4}^{123 n}$
н30250	-	-	-	5181030.29	5291766.35	-	Метод спутниковых геодезических измерений (определений)	$Mt = \sqrt{\Delta \Sigma \int \pm 1/4 1/2 3/4}^{123 n}$
н30370	-	-	-	5181014.41	5291769.01	-	Метод спутниковых геодезических измерений (определений)	$Mt = \sqrt{\Delta \Sigma \int \pm 1/4 1/2 3/4}^{123 n}$
н30380	-	-	-	5181012.19	5291755.71	-	Метод спутниковых геодезических измерений (определений)	$Mt = \sqrt{\Delta \Sigma \int \pm 1/4 1/2 3/4}^{123 n}$
н30360	-	-	-	5181028.07	5291753.06	-	Метод спутниковых геодезических измерений (определений)	$Mt = \sqrt{\Delta \Sigma \int \pm 1/4 1/2 3/4}^{123 n}$

**2. Сведения о характеристиках объекта недвижимости с кадастровым номером : 96:01:0002959:409 :**

№ п/п	Наименование характеристики	Значение характеристики
1	2	3
1.	Вид объекта недвижимости	здание
2.	Ранее присвоенный государственный учетный номер (инвентарный) здания, сооружения, объекта незавершенного строительства	-

**2. Сведения о характеристиках объекта недвижимости с кадастровым номером : 96:01:0002959:409 :**

<b>№ п/п</b>	<b>Наименование характеристики</b>	<b>Значение характеристики</b>
<b>1</b>	<b>2</b>	<b>3</b>
3.	Кадастровый номер земельного участка (земельных участков), в границах которого (которых) расположены здание, сооружение, объект незавершенного строительства	96:01:0002959:178
4.	Уникальный учетный номер кадастрового квартала, в границах которого расположены здание, сооружение, объект незавершенного строительства	96:01:0002959
5.	Адрес здания, сооружения, объекта незавершенного строительства	-
5.1.	Сведения о местоположении здания, сооружения, объекта незавершенного строительства (при отсутствии адреса) в структурированном в соответствии с федеральной информационной адресной системой виде	-
5.2.	Дополнительные сведения о местоположении	Российская Федерация, Запорожская область, городской округ Мелитопольский, город Мелитополь, улица Павла Судоплатова, дом 15/1, литера Б-1
6.	Иные сведения	-

**3. Пояснения к сведениям об объекте недвижимости с кадастровым номером 96:01:0002959:409 :**

1.	-
----	---

## Описание местоположения зданий, сооружений, объектов незавершенного строительства на земельном участке

**1. Сведения о характерных точках контура объекта недвижимости с кадастровым номером : 96:01:0002959:410 :**

Система координат СК-63, Зона 5

Зона № 5

Обозначение характерных точек контура	Содержатся в Едином государственном реестре недвижимости			Определены в ходе выполнения комплексных кадастровых работ			Метод определения координат	Формулы, примененные для расчета средней квадратической погрешности определения координат характерных точек (Mt), м, с подставленными в такие формулы значениями и итоговые (вычисленные) значения Mt, м
	Координаты, м		Радиус, м	Координаты, м		Радиус, м		
	X	Y	R	X	Y	R		
1	2	3	4	5	6	7	8	9
								-
н30390	-	-	-	5180763.33	5291764.35	-	Метод спутниковых геодезических измерений (определений)	$Mt = \sqrt{\Delta \Sigma \int \pm 1/4 1/2 3/4}^{123 n}$
н30400	-	-	-	5180772.53	5291765.49	-	Метод спутниковых геодезических измерений (определений)	$Mt = \sqrt{\Delta \Sigma \int \pm 1/4 1/2 3/4}^{123 n}$
н30410	-	-	-	5180772.69	5291763.95	-	Метод спутниковых геодезических измерений (определений)	$Mt = \sqrt{\Delta \Sigma \int \pm 1/4 1/2 3/4}^{123 n}$
н30420	-	-	-	5180775.97	5291764.28	-	Метод спутниковых геодезических измерений (определений)	$Mt = \sqrt{\Delta \Sigma \int \pm 1/4 1/2 3/4}^{123 n}$
н30430	-	-	-	5180775.80	5291765.89	-	Метод спутниковых геодезических измерений (определений)	$Mt = \sqrt{\Delta \Sigma \int \pm 1/4 1/2 3/4}^{123 n}$
н30440	-	-	-	5180784.89	5291767.03	-	Метод спутниковых геодезических измерений (определений)	$Mt = \sqrt{\Delta \Sigma \int \pm 1/4 1/2 3/4}^{123 n}$
н30450	-	-	-	5180775.75	5291840.60	-	Метод спутниковых геодезических измерений (определений)	$Mt = \sqrt{\Delta \Sigma \int \pm 1/4 1/2 3/4}^{123 n}$
н30460	-	-	-	5180754.19	5291837.92	-	Метод спутниковых геодезических измерений (определений)	$Mt = \sqrt{\Delta \Sigma \int \pm 1/4 1/2 3/4}^{123 n}$
н30390	-	-	-	5180763.33	5291764.35	-	Метод спутниковых геодезических измерений (определений)	$Mt = \sqrt{\Delta \Sigma \int \pm 1/4 1/2 3/4}^{123 n}$

**2. Сведения о характеристиках объекта недвижимости с кадастровым номером : 96:01:0002959:410 :**

<b>№ п/п</b>	<b>Наименование характеристики</b>	<b>Значение характеристики</b>
<b>1</b>	<b>2</b>	<b>3</b>
1.	Вид объекта недвижимости	здание
2.	Ранее присвоенный государственный учетный номер (инвентарный) здания, сооружения, объекта незавершенного строительства	-
3.	Кадастровый номер земельного участка (земельных участков), в границах которого (которых) расположены здание, сооружение, объект незавершенного строительства	96:01:0002959:193
4.	Уникальный учетный номер кадастрового квартала, в границах которого расположены здание, сооружение, объект незавершенного строительства	96:01:0002959
5.	Адрес здания, сооружения, объекта незавершенного строительства	-
5.1.	Сведения о местоположении здания, сооружения, объекта незавершенного строительства (при отсутствии адреса) в структурированном в соответствии с федеральной информационной адресной системой виде	-
5.2.	Дополнительные сведения о местоположении	Российская Федерация, Запорожская область, городской округ Мелитопольский, город Мелитополь, улица Павла Судоплатова, дом 15/2, литера Б-2
6.	Иные сведения	-

**3. Пояснения к сведениям об объекте недвижимости с кадастровым номером 96:01:0002959:410 :**

1.	-

**Описание местоположения зданий, сооружений,  
объектов незавершенного строительства на земельном участке**

**1. Сведения о характерных точках контура объекта недвижимости  
с кадастровым номером : 96:01:0002959:411 :**

Система координат СК-63, Зона 5

Зона № 5

Обозначение характерных точек контура	Содержатся в Едином государственном реестре недвижимости			Определены в ходе выполнения комплексных кадастровых работ			Метод опреде ления коор динат	Формулы, примененные для расчета средней квадратической погрешности определения координат характерных точек (Mt), м, с подставленными в такие формулы значениями и итоговые (вычисленные) значения Mt, м
	Координаты, м		Ради ус, м	Координаты, м		Ради ус, м		
	X	Y	R	X	Y	R		
1	2	3	4	5	6	7	8	9
								-
н30470	-	-	-	5180836.93	5291747.65	-	Метод спутниковых геодезических измерений (определений)	$Mt = \sqrt{\Delta \Sigma} \int \pm 1/4 1/2 3/4 123 n$
н30480	-	-	-	5180835.80	5291756.75	-	Метод спутниковых геодезических измерений (определений)	$Mt = \sqrt{\Delta \Sigma} \int \pm 1/4 1/2 3/4 123 n$
н30490	-	-	-	5180836.87	5291756.88	-	Метод спутниковых геодезических измерений (определений)	$Mt = \sqrt{\Delta \Sigma} \int \pm 1/4 1/2 3/4 123 n$
н30500	-	-	-	5180825.60	5291846.87	-	Метод спутниковых геодезических измерений (определений)	$Mt = \sqrt{\Delta \Sigma} \int \pm 1/4 1/2 3/4 123 n$
н30510	-	-	-	5180783.17	5291841.56	-	Метод спутниковых геодезических измерений (определений)	$Mt = \sqrt{\Delta \Sigma} \int \pm 1/4 1/2 3/4 123 n$
н30520	-	-	-	5180794.44	5291751.57	-	Метод спутниковых геодезических измерений (определений)	$Mt = \sqrt{\Delta \Sigma} \int \pm 1/4 1/2 3/4 123 n$
н30530	-	-	-	5180795.59	5291751.71	-	Метод спутниковых геодезических измерений (определений)	$Mt = \sqrt{\Delta \Sigma} \int \pm 1/4 1/2 3/4 123 n$
н30540	-	-	-	5180796.71	5291742.68	-	Метод спутниковых геодезических измерений (определений)	$Mt = \sqrt{\Delta \Sigma} \int \pm 1/4 1/2 3/4 123 n$
н30470	-	-	-	5180836.93	5291747.65	-	Метод спутниковых геодезических измерений (определений)	$Mt = \sqrt{\Delta \Sigma} \int \pm 1/4 1/2 3/4 123 n$



**2. Сведения о характеристиках объекта недвижимости с кадастровым номером : 96:01:0002959:411 :**

<b>№ п/п</b>	<b>Наименование характеристики</b>	<b>Значение характеристики</b>
<b>1</b>	<b>2</b>	<b>3</b>
1.	Вид объекта недвижимости	здание
2.	Ранее присвоенный государственный учетный номер (инвентарный) здания, сооружения, объекта незавершенного строительства	-
3.	Кадастровый номер земельного участка (земельных участков), в границах которого (которых) расположены здание, сооружение, объект незавершенного строительства	96:01:0002959:193
4.	Уникальный учетный номер кадастрового квартала, в границах которого расположены здание, сооружение, объект незавершенного строительства	96:01:0002959
5.	Адрес здания, сооружения, объекта незавершенного строительства	-
5.1.	Сведения о местоположении здания, сооружения, объекта незавершенного строительства (при отсутствии адреса) в структурированном в соответствии с федеральной информационной адресной системой виде	-
5.2.	Дополнительные сведения о местоположении	Российская Федерация, Запорожская область, городской округ Мелитопольский, город Мелитополь, улица Павла Судоплатова, дом 15/3
6.	Иные сведения	-

**3. Пояснения к сведениям об объекте недвижимости с кадастровым номером 96:01:0002959:411 :**

1.	-

**Описание местоположения зданий, сооружений,  
объектов незавершенного строительства на земельном участке**

**1. Сведения о характерных точках контура объекта недвижимости  
с кадастровым номером : 96:01:0002959:412 :**

Система координат СК-63, Зона 5

Зона № 5

Обозначение характерных точек контура	Содержатся в Едином государственном реестре недвижимости			Определены в ходе выполнения комплексных кадастровых работ			Метод опреде ления коор динат	Формулы, примененные для расчета средней квадратической погрешности определения координат характерных точек (Mt), м, с подставленными в такие формулы значениями и итоговые (вычисленные) значения Mt, м
	Координаты, м		Ради ус, м	Координаты, м		Ради ус, м		
	X	Y	R	X	Y	R		
1	2	3	4	5	6	7	8	9
								-
н30550	-	-	-	5180551.27	5291591.69	-	Метод спутниковых геодезических измерений (определений)	$Mt = \sqrt{\Delta \Sigma \int \pm 1/4 1/2 3/4}^{123 n}$
н30560	-	-	-	5180555.28	5291592.38	-	Метод спутниковых геодезических измерений (определений)	$Mt = \sqrt{\Delta \Sigma \int \pm 1/4 1/2 3/4}^{123 n}$
н30570	-	-	-	5180554.52	5291596.84	-	Метод спутниковых геодезических измерений (определений)	$Mt = \sqrt{\Delta \Sigma \int \pm 1/4 1/2 3/4}^{123 n}$
н30580	-	-	-	5180550.51	5291596.15	-	Метод спутниковых геодезических измерений (определений)	$Mt = \sqrt{\Delta \Sigma \int \pm 1/4 1/2 3/4}^{123 n}$
н30550	-	-	-	5180551.27	5291591.69	-	Метод спутниковых геодезических измерений (определений)	$Mt = \sqrt{\Delta \Sigma \int \pm 1/4 1/2 3/4}^{123 n}$

**2. Сведения о характеристиках объекта недвижимости  
с кадастровым номером : 96:01:0002959:412 :**

№ п/п	Наименование характеристики	Значение характеристики
1	2	3
1.	Вид объекта недвижимости	здание
2.	Ранее присвоенный государственный учетный номер (инвентарный) здания, сооружения, объекта незавершенного строительства	-
3.	Кадастровый номер земельного участка (земельных участков), в границах которого (которых) расположены здание, сооружение, объект незавершенного строительства	96:01:0002959:172
4.	Уникальный учетный номер кадастрового квартала, в границах которого расположены здание, сооружение, объект незавершенного строительства	96:01:0002959

**2. Сведения о характеристиках объекта недвижимости с кадастровым номером : 96:01:0002959:412 :**

<b>№ п/п</b>	<b>Наименование характеристики</b>	<b>Значение характеристики</b>
<b>1</b>	<b>2</b>	<b>3</b>
5.	Адрес здания, сооружения, объекта незавершенного строительства	-
5.1.	Сведения о местоположении здания, сооружения, объекта незавершенного строительства (при отсутствии адреса) в структурированном в соответствии с федеральной информационной адресной системой виде	-
5.2.	Дополнительные сведения о местоположении	Российская Федерация, Запорожская область, городской округ Мелитопольский, город Мелитополь, улица Павла Судоплатова, дом 33/1, литера Б-1
6.	Иные сведения	-

**3. Пояснения к сведениям об объекте недвижимости с кадастровым номером 96:01:0002959:412 :**

1.	-
----	---

**Описание местоположения зданий, сооружений,  
объектов незавершенного строительства на земельном участке**

**1. Сведения о характерных точках контура объекта недвижимости  
с кадастровым номером : 96:01:0002959:413 :**

Система координат СК-63, Зона 5

Зона № 5

Обозначение характерных точек контура	Содержатся в Едином государственном реестре недвижимости			Определены в ходе выполнения комплексных кадастровых работ			Метод опреде ления коор динат	Формулы, примененные для расчета средней квадратической погрешности определения координат характерных точек (Mt), м, с подставленными в такие формулы значениями и итоговые (вычисленные) значения Mt, м
	Координаты, м		Ради ус, м	Координаты, м		Ради ус, м		
	X	Y	R	X	Y	R		
1	2	3	4	5	6	7	8	9
								-
н30590	-	-	-	5180650.57	5291685.80	-	Метод спутниковых геодезических измерений (определений)	$Mt = \sqrt{\Delta \Sigma \int \pm 1/4 1/2 3/4}^{123 n}$
н30600	-	-	-	5180645.34	5291689.52	-	Метод спутниковых геодезических измерений (определений)	$Mt = \sqrt{\Delta \Sigma \int \pm 1/4 1/2 3/4}^{123 n}$
н30610	-	-	-	5180637.23	5291678.33	-	Метод спутниковых геодезических измерений (определений)	$Mt = \sqrt{\Delta \Sigma \int \pm 1/4 1/2 3/4}^{123 n}$
н30620	-	-	-	5180642.40	5291674.50	-	Метод спутниковых геодезических измерений (определений)	$Mt = \sqrt{\Delta \Sigma \int \pm 1/4 1/2 3/4}^{123 n}$
н30590	-	-	-	5180650.57	5291685.80	-	Метод спутниковых геодезических измерений (определений)	$Mt = \sqrt{\Delta \Sigma \int \pm 1/4 1/2 3/4}^{123 n}$

**2. Сведения о характеристиках объекта недвижимости  
с кадастровым номером : 96:01:0002959:413 :**

№ п/п	Наименование характеристики	Значение характеристики
1	2	3
1.	Вид объекта недвижимости	здание
2.	Ранее присвоенный государственный учетный номер (инвентарный) здания, сооружения, объекта незавершенного строительства	-
3.	Кадастровый номер земельного участка (земельных участков), в границах которого (которых) расположены здание, сооружение, объект незавершенного строительства	96:01:0002959:177
4.	Уникальный учетный номер кадастрового квартала, в границах которого расположены здание, сооружение, объект незавершенного строительства	96:01:0002959

**2. Сведения о характеристиках объекта недвижимости с кадастровым номером : 96:01:0002959:413 :**

№ п/п	Наименование характеристики	Значение характеристики
1	2	3
5.	Адрес здания, сооружения, объекта незавершенного строительства	-
5.1.	Сведения о местоположении здания, сооружения, объекта незавершенного строительства (при отсутствии адреса) в структурированном в соответствии с федеральной информационной адресной системой виде	-
5.2.	Дополнительные сведения о местоположении	Российская Федерация, Запорожская область, городской округ Мелитопольский, город Мелитополь, улица Павла Судоплатова, дом 27, литера Г-1
6.	Иные сведения	-

**3. Пояснения к сведениям об объекте недвижимости с кадастровым номером 96:01:0002959:413 :**

1.	-

**Описание местоположения зданий, сооружений,  
объектов незавершенного строительства на земельном участке**

**1. Сведения о характерных точках контура объекта недвижимости  
с кадастровым номером : 96:01:0002959:414 :**

Система координат СК-63, Зона 5

Зона № 5

Обозначение характерных точек контура	Содержатся в Едином государственном реестре недвижимости			Определены в ходе выполнения комплексных кадастровых работ			Метод опреде ления коор динат	Формулы, примененные для расчета средней квадратической погрешности определения координат характерных точек (Mt), м, с подставленными в такие формулы значениями и итоговые (вычисленные) значения Mt, м
	Координаты, м		Ради ус, м	Координаты, м		Ради ус, м		
	X	Y	R	X	Y	R		
1	2	3	4	5	6	7	8	9
								-
н30630	-	-	-	5180673.23	5291667.33	-	Метод спутниковых геодезических измерений (определений)	$Mt = \sqrt{\Delta \Sigma \int \pm 1/4 1/2 3/4}^{123 n}$
н30640	-	-	-	5180667.69	5291670.43	-	Метод спутниковых геодезических измерений (определений)	$Mt = \sqrt{\Delta \Sigma \int \pm 1/4 1/2 3/4}^{123 n}$
н30650	-	-	-	5180663.48	5291662.71	-	Метод спутниковых геодезических измерений (определений)	$Mt = \sqrt{\Delta \Sigma \int \pm 1/4 1/2 3/4}^{123 n}$
н30660	-	-	-	5180668.92	5291659.63	-	Метод спутниковых геодезических измерений (определений)	$Mt = \sqrt{\Delta \Sigma \int \pm 1/4 1/2 3/4}^{123 n}$
н30630	-	-	-	5180673.23	5291667.33	-	Метод спутниковых геодезических измерений (определений)	$Mt = \sqrt{\Delta \Sigma \int \pm 1/4 1/2 3/4}^{123 n}$

**2. Сведения о характеристиках объекта недвижимости  
с кадастровым номером : 96:01:0002959:414 :**

№ п/п	Наименование характеристики	Значение характеристики
1	2	3
1.	Вид объекта недвижимости	здание
2.	Ранее присвоенный государственный учетный номер (инвентарный) здания, сооружения, объекта незавершенного строительства	-
3.	Кадастровый номер земельного участка (земельных участков), в границах которого (которых) расположены здание, сооружение, объект незавершенного строительства	96:01:0002959:567
4.	Уникальный учетный номер кадастрового квартала, в границах которого расположены здание, сооружение, объект незавершенного строительства	96:01:0002959

**2. Сведения о характеристиках объекта недвижимости с кадастровым номером : 96:01:0002959:414 :**

<b>№ п/п</b>	<b>Наименование характеристики</b>	<b>Значение характеристики</b>
<b>1</b>	<b>2</b>	<b>3</b>
5.	Адрес здания, сооружения, объекта незавершенного строительства	-
5.1.	Сведения о местоположении здания, сооружения, объекта незавершенного строительства (при отсутствии адреса) в структурированном в соответствии с федеральной информационной адресной системой виде	-
5.2.	Дополнительные сведения о местоположении	Российская Федерация, Запорожская область, городской округ Мелитопольский, город Мелитополь, улица Павла Судоплатова, дом 27, литера А-1
6.	Иные сведения	-

**3. Пояснения к сведениям об объекте недвижимости с кадастровым номером 96:01:0002959:414 :**

1.	-
----	---

**Описание местоположения зданий, сооружений,  
объектов незавершенного строительства на земельном участке**

**1. Сведения о характерных точках контура объекта недвижимости с кадастровым номером : 96:01:0002959:415 :**

Система координат СК-63, Зона 5

Зона № 5

Обозначение характерных точек контура	Содержатся в Едином государственном реестре недвижимости			Определены в ходе выполнения комплексных кадастровых работ			Метод определения координат	Формулы, примененные для расчета средней квадратической погрешности определения координат характерных точек (Mt), м, с подставленными в такие формулы значениями и итоговые (вычисленные) значения Mt, м
	Координаты, м		Радиус, м	Координаты, м		Радиус, м		
	X	Y	R	X	Y	R		
1	2	3	4	5	6	7	8	9
								-
н30670	-	-	-	5180592.52	5291561.48	-	Метод спутниковых геодезических измерений (определений)	$Mt = \sqrt{\Delta \Sigma \int \pm 1/4 1/2 3/4 123 n}$
н30680	-	-	-	5180587.97	5291565.60	-	Метод спутниковых геодезических измерений (определений)	$Mt = \sqrt{\Delta \Sigma \int \pm 1/4 1/2 3/4 123 n}$
н30690	-	-	-	5180599.73	5291578.97	-	Метод спутниковых геодезических измерений (определений)	$Mt = \sqrt{\Delta \Sigma \int \pm 1/4 1/2 3/4 123 n}$
н30700	-	-	-	5180604.34	5291574.80	-	Метод спутниковых геодезических измерений (определений)	$Mt = \sqrt{\Delta \Sigma \int \pm 1/4 1/2 3/4 123 n}$
н30670	-	-	-	5180592.52	5291561.48	-	Метод спутниковых геодезических измерений (определений)	$Mt = \sqrt{\Delta \Sigma \int \pm 1/4 1/2 3/4 123 n}$

**2. Сведения о характеристиках объекта недвижимости с кадастровым номером : 96:01:0002959:415 :**

№ п/п	Наименование характеристики	Значение характеристики
1	2	3
1.	Вид объекта недвижимости	здание
2.	Ранее присвоенный государственный учетный номер (инвентарный) здания, сооружения, объекта незавершенного строительства	-
3.	Кадастровый номер земельного участка (земельных участков), в границах которого (которых) расположены здание, сооружение, объект незавершенного строительства	96:01:0002959:172
4.	Уникальный учетный номер кадастрового квартала, в границах которого расположены здание, сооружение, объект незавершенного строительства	96:01:0002959



**2. Сведения о характеристиках объекта недвижимости с кадастровым номером : 96:01:0002959:415 :**

<b>№ п/п</b>	<b>Наименование характеристики</b>	<b>Значение характеристики</b>
<b>1</b>	<b>2</b>	<b>3</b>
5.	Адрес здания, сооружения, объекта незавершенного строительства	-
5.1.	Сведения о местоположении здания, сооружения, объекта незавершенного строительства (при отсутствии адреса) в структурированном в соответствии с федеральной информационной адресной системой виде	-
5.2.	Дополнительные сведения о местоположении	Российская Федерация, Запорожская область, городской округ Мелитопольский, город Мелитополь, улица Павла Судоплатова, дом 33/1, литера А-1
6.	Иные сведения	-

**3. Пояснения к сведениям об объекте недвижимости с кадастровым номером 96:01:0002959:415 :**

1.	-
----	---

**Описание местоположения зданий, сооружений,  
объектов незавершенного строительства на земельном участке**

**1. Сведения о характерных точках контура объекта недвижимости  
с кадастровым номером : 96:01:0002959:416 :**

Система координат СК-63, Зона 5

Зона № 5

Обозначение характерных точек контура	Содержатся в Едином государственном реестре недвижимости			Определены в ходе выполнения комплексных кадастровых работ			Метод опреде ления коор динат	Формулы, примененные для расчета средней квадратической погрешности определения координат характерных точек (Mt), м, с подставленными в такие формулы значениями и итоговые (вычисленные) значения Mt, м
	Координаты, м		Ради ус, м	Координаты, м		Ради ус, м		
	X	Y	R	X	Y	R		
1	2	3	4	5	6	7	8	9
								-
н30710	-	-	-	5180659.72	5291646.90	-	Метод спутниковых геодезических измерений (определений)	$Mt = \sqrt{\Delta \Sigma \int \pm 1/4 1/2 3/4 123 n}$
н30720	-	-	-	5180659.46	5291649.61	-	Метод спутниковых геодезических измерений (определений)	$Mt = \sqrt{\Delta \Sigma \int \pm 1/4 1/2 3/4 123 n}$
н30730	-	-	-	5180653.70	5291649.06	-	Метод спутниковых геодезических измерений (определений)	$Mt = \sqrt{\Delta \Sigma \int \pm 1/4 1/2 3/4 123 n}$
н30740	-	-	-	5180653.95	5291646.36	-	Метод спутниковых геодезических измерений (определений)	$Mt = \sqrt{\Delta \Sigma \int \pm 1/4 1/2 3/4 123 n}$
н30710	-	-	-	5180659.72	5291646.90	-	Метод спутниковых геодезических измерений (определений)	$Mt = \sqrt{\Delta \Sigma \int \pm 1/4 1/2 3/4 123 n}$

**2. Сведения о характеристиках объекта недвижимости  
с кадастровым номером : 96:01:0002959:416 :**

№ п/п	Наименование характеристики	Значение характеристики
1	2	3
1.	Вид объекта недвижимости	здание
2.	Ранее присвоенный государственный учетный номер (инвентарный) здания, сооружения, объекта незавершенного строительства	-
3.	Кадастровый номер земельного участка (земельных участков), в границах которого (которых) расположены здание, сооружение, объект незавершенного строительства	96:01:0002959:177
4.	Уникальный учетный номер кадастрового квартала, в границах которого расположены здание, сооружение, объект незавершенного строительства	96:01:0002959

**2. Сведения о характеристиках объекта недвижимости с кадастровым номером : 96:01:0002959:416 :**

<b>№ п/п</b>	<b>Наименование характеристики</b>	<b>Значение характеристики</b>
<b>1</b>	<b>2</b>	<b>3</b>
5.	Адрес здания, сооружения, объекта незавершенного строительства	-
5.1.	Сведения о местоположении здания, сооружения, объекта незавершенного строительства (при отсутствии адреса) в структурированном в соответствии с федеральной информационной адресной системой виде	-
5.2.	Дополнительные сведения о местоположении	Российская Федерация, Запорожская область, городской округ Мелитопольский, город Мелитополь, улица Павла Судоплатова, дом 27, литера Д-1
6.	Иные сведения	-

**3. Пояснения к сведениям об объекте недвижимости с кадастровым номером 96:01:0002959:416 :**

1.	-

## Описание местоположения зданий, сооружений, объектов незавершенного строительства на земельном участке

**1. Сведения о характерных точках контура объекта недвижимости с кадастровым номером : 96:01:0002959:417 :**

Система координат СК-63, Зона 5

Зона № 5

Обозначение характерных точек контура	Содержатся в Едином государственном реестре недвижимости			Определены в ходе выполнения комплексных кадастровых работ			Метод определения координат	Формулы, примененные для расчета средней квадратической погрешности определения координат характерных точек (Mt), м, с подставленными в такие формулы значениями и итоговые (вычисленные) значения Mt, м
	Координаты, м		Радиус, м	Координаты, м		Радиус, м		
	X	Y	R	X	Y	R		
1	2	3	4	5	6	7	8	9
								-
н30750	-	-	-	5180917.86	5291790.16	-	Метод спутниковых геодезических измерений (определений)	$Mt = \sqrt{\Delta \Sigma \int \pm 1/4 \ 1/2 \ 3/4 \ 123 \ n}$
н30760	-	-	-	5180904.15	5291791.58	-	Метод спутниковых геодезических измерений (определений)	$Mt = \sqrt{\Delta \Sigma \int \pm 1/4 \ 1/2 \ 3/4 \ 123 \ n}$
н30770	-	-	-	5180903.13	5291781.74	-	Метод спутниковых геодезических измерений (определений)	$Mt = \sqrt{\Delta \Sigma \int \pm 1/4 \ 1/2 \ 3/4 \ 123 \ n}$
н30780	-	-	-	5180917.05	5291780.29	-	Метод спутниковых геодезических измерений (определений)	$Mt = \sqrt{\Delta \Sigma \int \pm 1/4 \ 1/2 \ 3/4 \ 123 \ n}$
н30790	-	-	-	5180926.01	5291779.37	-	Метод спутниковых геодезических измерений (определений)	$Mt = \sqrt{\Delta \Sigma \int \pm 1/4 \ 1/2 \ 3/4 \ 123 \ n}$
н30800	-	-	-	5180927.03	5291789.21	-	Метод спутниковых геодезических измерений (определений)	$Mt = \sqrt{\Delta \Sigma \int \pm 1/4 \ 1/2 \ 3/4 \ 123 \ n}$
н30750	-	-	-	5180917.86	5291790.16	-	Метод спутниковых геодезических измерений (определений)	$Mt = \sqrt{\Delta \Sigma \int \pm 1/4 \ 1/2 \ 3/4 \ 123 \ n}$

**2. Сведения о характеристиках объекта недвижимости с кадастровым номером : 96:01:0002959:417 :**

№ п/п	Наименование характеристики	Значение характеристики
1	2	3
1.	Вид объекта недвижимости	здание

**2. Сведения о характеристиках объекта недвижимости с кадастровым номером : 96:01:0002959:417 :**

<b>№ п/п</b>	<b>Наименование характеристики</b>	<b>Значение характеристики</b>
<b>1</b>	<b>2</b>	<b>3</b>
2.	Ранее присвоенный государственный учетный номер (инвентарный) здания, сооружения, объекта незавершенного строительства	-
3.	Кадастровый номер земельного участка (земельных участков), в границах которого (которых) расположены здание, сооружение, объект незавершенного строительства	96:01:0002959:168
4.	Уникальный учетный номер кадастрового квартала, в границах которого расположены здание, сооружение, объект незавершенного строительства	96:01:0002959
5.	Адрес здания, сооружения, объекта незавершенного строительства	-
5.1.	Сведения о местоположении здания, сооружения, объекта незавершенного строительства (при отсутствии адреса) в структурированном в соответствии с федеральной информационной адресной системой виде	-
5.2.	Дополнительные сведения о местоположении	Российская Федерация, Запорожская область, городской округ Мелитопольский, город Мелитополь, улица Павла Судоплатова, дом 25/1, литера Л-1
6.	Иные сведения	-

**3. Пояснения к сведениям об объекте недвижимости с кадастровым номером 96:01:0002959:417 :**

1.	-

## Описание местоположения зданий, сооружений, объектов незавершенного строительства на земельном участке

**1. Сведения о характерных точках контура объекта недвижимости с кадастровым номером : 96:01:0002959:418 :**

Система координат СК-63, Зона 5

Зона № 5

Обозначение характерных точек контура	Содержатся в Едином государственном реестре недвижимости			Определены в ходе выполнения комплексных кадастровых работ			Метод определения координат	Формулы, примененные для расчета средней квадратической погрешности определения координат характерных точек (Mt), м, с подставленными в такие формулы значениями и итоговые (вычисленные) значения Mt, м
	Координаты, м		Радиус, м	Координаты, м		Радиус, м		
	X	Y	R	X	Y	R		
1	2	3	4	5	6	7	8	9
								-
н30810	-	-	-	5180900.10	5291761.50	-	Метод спутниковых геодезических измерений (определений)	$Mt = \sqrt{\Delta \Sigma} \int \pm 1/4 \ 1/2 \ 3/4 \ 123 \ n$
н30820	-	-	-	5180900.59	5291771.20	-	Метод спутниковых геодезических измерений (определений)	$Mt = \sqrt{\Delta \Sigma} \int \pm 1/4 \ 1/2 \ 3/4 \ 123 \ n$
н30830	-	-	-	5180894.04	5291771.52	-	Метод спутниковых геодезических измерений (определений)	$Mt = \sqrt{\Delta \Sigma} \int \pm 1/4 \ 1/2 \ 3/4 \ 123 \ n$
н30840	-	-	-	5180894.08	5291772.33	-	Метод спутниковых геодезических измерений (определений)	$Mt = \sqrt{\Delta \Sigma} \int \pm 1/4 \ 1/2 \ 3/4 \ 123 \ n$
н30850	-	-	-	5180891.95	5291772.46	-	Метод спутниковых геодезических измерений (определений)	$Mt = \sqrt{\Delta \Sigma} \int \pm 1/4 \ 1/2 \ 3/4 \ 123 \ n$
н30860	-	-	-	5180891.53	5291764.08	-	Метод спутниковых геодезических измерений (определений)	$Mt = \sqrt{\Delta \Sigma} \int \pm 1/4 \ 1/2 \ 3/4 \ 123 \ n$
н30870	-	-	-	5180893.58	5291763.98	-	Метод спутниковых геодезических измерений (определений)	$Mt = \sqrt{\Delta \Sigma} \int \pm 1/4 \ 1/2 \ 3/4 \ 123 \ n$
н30880	-	-	-	5180893.46	5291762.02	-	Метод спутниковых геодезических измерений (определений)	$Mt = \sqrt{\Delta \Sigma} \int \pm 1/4 \ 1/2 \ 3/4 \ 123 \ n$
н30810	-	-	-	5180900.10	5291761.50	-	Метод спутниковых геодезических измерений (определений)	$Mt = \sqrt{\Delta \Sigma} \int \pm 1/4 \ 1/2 \ 3/4 \ 123 \ n$

**2. Сведения о характеристиках объекта недвижимости с кадастровым номером : 96:01:0002959:418 :**

<b>№ п/п</b>	<b>Наименование характеристики</b>	<b>Значение характеристики</b>
<b>1</b>	<b>2</b>	<b>3</b>
1.	Вид объекта недвижимости	здание
2.	Ранее присвоенный государственный учетный номер (инвентарный) здания, сооружения, объекта незавершенного строительства	-
3.	Кадастровый номер земельного участка (земельных участков), в границах которого (которых) расположены здание, сооружение, объект незавершенного строительства	96:01:0002959:237
4.	Уникальный учетный номер кадастрового квартала, в границах которого расположены здание, сооружение, объект незавершенного строительства	96:01:0002959
5.	Адрес здания, сооружения, объекта незавершенного строительства	-
5.1.	Сведения о местоположении здания, сооружения, объекта незавершенного строительства (при отсутствии адреса) в структурированном в соответствии с федеральной информационной адресной системой виде	-
5.2.	Дополнительные сведения о местоположении	Российская Федерация, Запорожская область, городской округ Мелитопольский, город Мелитополь, улица Павла Судоплатова, дом 25/3, литера А-1
6.	Иные сведения	-

**3. Пояснения к сведениям об объекте недвижимости с кадастровым номером 96:01:0002959:418 :**

1.	-

**Описание местоположения зданий, сооружений,  
объектов незавершенного строительства на земельном участке**

**1. Сведения о характерных точках контура объекта недвижимости  
с кадастровым номером : 96:01:0002959:419 :**

Система координат СК-63, Зона 5

Зона № 5

Обозначение характерных точек контура	Содержатся в Едином государственном реестре недвижимости			Определены в ходе выполнения комплексных кадастровых работ			Метод опреде ления коор динат	Формулы, примененные для расчета средней квадратической погрешности определения координат характерных точек (Mt), м, с подставленными в такие формулы значениями и итоговые (вычисленные) значения Mt, м
	Координаты, м		Ради ус, м	Координаты, м		Ради ус, м		
	X	Y	R	X	Y	R		
1	2	3	4	5	6	7	8	9
								-
н30890	-	-	-	5180887.51	5291801.25	-	Метод спутниковых геодезических измерений (определений)	$Mt = \sqrt{\Delta \Sigma \int \pm 1/4 1/2 3/4}^{123 n}$
н30900	-	-	-	5180877.28	5291802.16	-	Метод спутниковых геодезических измерений (определений)	$Mt = \sqrt{\Delta \Sigma \int \pm 1/4 1/2 3/4}^{123 n}$
н4330	-	-	-	5180876.79	5291796.64	-	Метод спутниковых геодезических измерений (определений)	$Mt = \sqrt{\Delta \Sigma \int \pm 1/4 1/2 3/4}^{123 n}$
н4340	-	-	-	5180870.91	5291797.16	-	Метод спутниковых геодезических измерений (определений)	$Mt = \sqrt{\Delta \Sigma \int \pm 1/4 1/2 3/4}^{123 n}$
н30910	-	-	-	5180870.55	5291791.07	-	Метод спутниковых геодезических измерений (определений)	$Mt = \sqrt{\Delta \Sigma \int \pm 1/4 1/2 3/4}^{123 n}$
н30920	-	-	-	5180872.45	5291790.91	-	Метод спутниковых геодезических измерений (определений)	$Mt = \sqrt{\Delta \Sigma \int \pm 1/4 1/2 3/4}^{123 n}$
н30930	-	-	-	5180900.10	5291788.51	-	Метод спутниковых геодезических измерений (определений)	$Mt = \sqrt{\Delta \Sigma \int \pm 1/4 1/2 3/4}^{123 n}$
н30940	-	-	-	5180900.66	5291794.54	-	Метод спутниковых геодезических измерений (определений)	$Mt = \sqrt{\Delta \Sigma \int \pm 1/4 1/2 3/4}^{123 n}$
н30950	-	-	-	5180887.02	5291795.73	-	Метод спутниковых геодезических измерений (определений)	$Mt = \sqrt{\Delta \Sigma \int \pm 1/4 1/2 3/4}^{123 n}$



1. Сведения о характерных точках контура объекта недвижимости с кадастровым номером : 96:01:0002959:419 :								
Система координат СК-63, Зона 5							Зона № 5	
Обозначение характерных точек контура	Содержатся в Едином государственном реестре недвижимости			Определены в ходе выполнения комплексных кадастровых работ			Метод определения координат	Формулы, примененные для расчета средней квадратической погрешности определения координат характерных точек (Mt), м, с подставленными в такие формулы значениями и итоговые (вычисленные) значения Mt, м
	Координаты, м		Радиус, м	Координаты, м		Радиус, м		
	X	Y	R	X	Y	R		
1	2	3	4	5	6	7	8	9
н30890	-	-	-	5180887.51	5291801.25	-	Метод спутниковых геодезических измерений (определений)	$Mt = \sqrt{\Delta \Sigma} \pm \frac{1}{4} \frac{1}{2} \frac{3}{4} 123 n$
2. Сведения о характеристиках объекта недвижимости с кадастровым номером : 96:01:0002959:419 :								
№ п/п	Наименование характеристики						Значение характеристики	
1	2						3	
1.	Вид объекта недвижимости						здание	
2.	Ранее присвоенный государственный учетный номер (инвентарный) здания, сооружения, объекта незавершенного строительства						-	
3.	Кадастровый номер земельного участка (земельных участков), в границах которого (которых) расположены здание, сооружение, объект незавершенного строительства						96:01:0002959:168, 96:01:0002959:82	
4.	Уникальный учетный номер кадастрового квартала, в границах которого расположены здание, сооружение, объект незавершенного строительства						96:01:0002959	
5.	Адрес здания, сооружения, объекта незавершенного строительства						-	
5.1.	Сведения о местоположении здания, сооружения, объекта незавершенного строительства (при отсутствии адреса) в структурированном в соответствии с федеральной информационной адресной системой виде						-	
5.2.	Дополнительные сведения о местоположении						Российская Федерация, Запорожская область, городской округ Мелитопольский, город Мелитополь, улица Павла Судоплатова, дом 25/1, литера М-1	
6.	Иные сведения						-	
3. Пояснения к сведениям об объекте недвижимости с кадастровым номером 96:01:0002959:419 :								
1.	-							

## Описание местоположения зданий, сооружений, объектов незавершенного строительства на земельном участке

**1. Сведения о характерных точках контура объекта недвижимости с кадастровым номером : 96:01:0002959:420 :**

Система координат СК-63, Зона 5

Зона № 5

Обозначение характерных точек контура	Содержатся в Едином государственном реестре недвижимости			Определены в ходе выполнения комплексных кадастровых работ			Метод опреде ления коор динат	Формулы, примененные для расчета средней квадратической погрешности определения координат характерных точек (Mt), м, с подставленными в такие формулы значениями и итоговые (вычисленные) значения Mt, м
	Координаты, м		Ради ус, м	Координаты, м		Ради ус, м		
	X	Y	R	X	Y	R		
1	2	3	4	5	6	7	8	9
								-
н30960	-	-	-	5180882.92	5291811.76	-	Метод спутниковых геодезических измерений (определений)	$Mt = \sqrt{\Delta \Sigma} \int \pm 1/4 \ 1/2 \ 3/4 \ 123 \ n$
н30970	-	-	-	5180884.29	5291819.55	-	Метод спутниковых геодезических измерений (определений)	$Mt = \sqrt{\Delta \Sigma} \int \pm 1/4 \ 1/2 \ 3/4 \ 123 \ n$
н30980	-	-	-	5180883.03	5291819.83	-	Метод спутниковых геодезических измерений (определений)	$Mt = \sqrt{\Delta \Sigma} \int \pm 1/4 \ 1/2 \ 3/4 \ 123 \ n$
н30990	-	-	-	5180877.08	5291820.92	-	Метод спутниковых геодезических измерений (определений)	$Mt = \sqrt{\Delta \Sigma} \int \pm 1/4 \ 1/2 \ 3/4 \ 123 \ n$
н31000	-	-	-	5180876.96	5291820.26	-	Метод спутниковых геодезических измерений (определений)	$Mt = \sqrt{\Delta \Sigma} \int \pm 1/4 \ 1/2 \ 3/4 \ 123 \ n$
н31010	-	-	-	5180866.66	5291821.65	-	Метод спутниковых геодезических измерений (определений)	$Mt = \sqrt{\Delta \Sigma} \int \pm 1/4 \ 1/2 \ 3/4 \ 123 \ n$
н31020	-	-	-	5180867.46	5291813.86	-	Метод спутниковых геодезических измерений (определений)	$Mt = \sqrt{\Delta \Sigma} \int \pm 1/4 \ 1/2 \ 3/4 \ 123 \ n$
н31030	-	-	-	5180877.12	5291812.55	-	Метод спутниковых геодезических измерений (определений)	$Mt = \sqrt{\Delta \Sigma} \int \pm 1/4 \ 1/2 \ 3/4 \ 123 \ n$
н31040	-	-	-	5180878.35	5291812.38	-	Метод спутниковых геодезических измерений (определений)	$Mt = \sqrt{\Delta \Sigma} \int \pm 1/4 \ 1/2 \ 3/4 \ 123 \ n$

1. Сведения о характерных точках контура объекта недвижимости с кадастровым номером : 96:01:0002959:420 :								
Система координат СК-63, Зона 5							Зона № 5	
Обозначение характерных точек контура	Содержатся в Едином государственном реестре недвижимости			Определены в ходе выполнения комплексных кадастровых работ			Метод определения координат	Формулы, примененные для расчета средней квадратической погрешности определения координат характерных точек (Mt), м, с подставленными в такие формулы значениями и итоговые (вычисленные) значения Mt, м
	Координаты, м		Радиус, м	Координаты, м		Радиус, м		
	X	Y	R	X	Y	R		
1	2	3	4	5	6	7	8	9
н30960	-	-	-	5180882.92	5291811.76	-	Метод спутниковых геодезических измерений (определений)	$Mt = \sqrt{\Delta \Sigma} \pm \frac{1}{4} \frac{1}{2} \frac{3}{4} 123 n$
2. Сведения о характеристиках объекта недвижимости с кадастровым номером : 96:01:0002959:420 :								
№ п/п	Наименование характеристики						Значение характеристики	
1	2						3	
1.	Вид объекта недвижимости						здание	
2.	Ранее присвоенный государственный учетный номер (инвентарный) здания, сооружения, объекта незавершенного строительства						-	
3.	Кадастровый номер земельного участка (земельных участков), в границах которого (которых) расположены здание, сооружение, объект незавершенного строительства						96:01:0002959:82	
4.	Уникальный учетный номер кадастрового квартала, в границах которого расположены здание, сооружение, объект незавершенного строительства						96:01:0002959	
5.	Адрес здания, сооружения, объекта незавершенного строительства						-	
5.1.	Сведения о местоположении здания, сооружения, объекта незавершенного строительства (при отсутствии адреса) в структурированном в соответствии с федеральной информационной адресной системой виде						-	
5.2.	Дополнительные сведения о местоположении						Российская Федерация, Запорожская область, городской округ Мелитопольский, город Мелитополь, улица Павла Судоплатова, дом 25/2, литера А-1	
6.	Иные сведения						-	
3. Пояснения к сведениям об объекте недвижимости с кадастровым номером 96:01:0002959:420 :								
1.	-							

**Описание местоположения зданий, сооружений,  
объектов незавершенного строительства на земельном участке**

**1. Сведения о характерных точках контура объекта недвижимости  
с кадастровым номером : 96:01:0002959:421 :**

Система координат СК-63, Зона 5

Зона № 5

Обозначение характерных точек контура	Содержатся в Едином государственном реестре недвижимости			Определены в ходе выполнения комплексных кадастровых работ			Метод опреде ления коор динат	Формулы, примененные для расчета средней квадратической погрешности определения координат характерных точек (Mt), м, с подставленными в такие формулы значениями и итоговые (вычисленные) значения Mt, м
	Координаты, м		Ради ус, м	Координаты, м		Ради ус, м		
	X	Y	R	X	Y	R		
<b>1</b>	<b>2</b>	<b>3</b>	<b>4</b>	<b>5</b>	<b>6</b>	<b>7</b>	<b>8</b>	<b>9</b>
								-
н31050	-	-	-	5180627.44	5291627.21	-	Метод спутниковых геодезических измерений (определений)	$Mt = \sqrt{\Delta \Sigma \int \pm 1/4 1/2 3/4 123 n}$
н31060	-	-	-	5180633.94	5291624.91	-	Метод спутниковых геодезических измерений (определений)	$Mt = \sqrt{\Delta \Sigma \int \pm 1/4 1/2 3/4 123 n}$
н31070	-	-	-	5180635.56	5291629.48	-	Метод спутниковых геодезических измерений (определений)	$Mt = \sqrt{\Delta \Sigma \int \pm 1/4 1/2 3/4 123 n}$
н31080	-	-	-	5180628.98	5291631.80	-	Метод спутниковых геодезических измерений (определений)	$Mt = \sqrt{\Delta \Sigma \int \pm 1/4 1/2 3/4 123 n}$
н31050	-	-	-	5180627.44	5291627.21	-	Метод спутниковых геодезических измерений (определений)	$Mt = \sqrt{\Delta \Sigma \int \pm 1/4 1/2 3/4 123 n}$

**2. Сведения о характеристиках объекта недвижимости  
с кадастровым номером : 96:01:0002959:421 :**

№ п/п	Наименование характеристики	Значение характеристики
<b>1</b>	<b>2</b>	<b>3</b>
1.	Вид объекта недвижимости	здание
2.	Ранее присвоенный государственный учетный номер (инвентарный) здания, сооружения, объекта незавершенного строительства	-
3.	Кадастровый номер земельного участка (земельных участков), в границах которого (которых) расположены здание, сооружение, объект незавершенного строительства	96:01:0002959:238
4.	Уникальный учетный номер кадастрового квартала, в границах которого расположены здание, сооружение, объект незавершенного строительства	96:01:0002959

**2. Сведения о характеристиках объекта недвижимости с кадастровым номером : 96:01:0002959:421 :**

<b>№ п/п</b>	<b>Наименование характеристики</b>	<b>Значение характеристики</b>
<b>1</b>	<b>2</b>	<b>3</b>
5.	Адрес здания, сооружения, объекта незавершенного строительства	-
5.1.	Сведения о местоположении здания, сооружения, объекта незавершенного строительства (при отсутствии адреса) в структурированном в соответствии с федеральной информационной адресной системой виде	-
5.2.	Дополнительные сведения о местоположении	Российская Федерация, Запорожская область, городской округ Мелитопольский, город Мелитополь, улица Павла Судоплатова, дом 33, литера А-1
6.	Иные сведения	-

**3. Пояснения к сведениям об объекте недвижимости с кадастровым номером 96:01:0002959:421 :**

1.	-

**Описание местоположения зданий, сооружений,  
объектов незавершенного строительства на земельном участке**

**1. Сведения о характерных точках контура объекта недвижимости  
с кадастровым номером : 96:01:0002959:422 :**

Система координат СК-63, Зона 5

Зона № 5

Обозначение характерных точек контура	Содержатся в Едином государственном реестре недвижимости			Определены в ходе выполнения комплексных кадастровых работ			Метод опреде ления коор динат	Формулы, примененные для расчета средней квадратической погрешности определения координат характерных точек (Mt), м, с подставленными в такие формулы значениями и итоговые (вычисленные) значения Mt, м
	Координаты, м		Ради ус, м	Координаты, м		Ради ус, м		
	X	Y	R	X	Y	R		
1	2	3	4	5	6	7	8	9
								-
н31090	-	-	-	5180658.72	5292029.91	-	Метод спутниковых геодезических измерений (определений)	$Mt = \sqrt{\Delta \Sigma \int \pm 1/4 1/2 3/4 123 n}$
н31100	-	-	-	5180669.86	5292031.76	-	Метод спутниковых геодезических измерений (определений)	$Mt = \sqrt{\Delta \Sigma \int \pm 1/4 1/2 3/4 123 n}$
н31110	-	-	-	5180668.80	5292038.16	-	Метод спутниковых геодезических измерений (определений)	$Mt = \sqrt{\Delta \Sigma \int \pm 1/4 1/2 3/4 123 n}$
н31120	-	-	-	5180657.66	5292036.31	-	Метод спутниковых геодезических измерений (определений)	$Mt = \sqrt{\Delta \Sigma \int \pm 1/4 1/2 3/4 123 n}$
н31090	-	-	-	5180658.72	5292029.91	-	Метод спутниковых геодезических измерений (определений)	$Mt = \sqrt{\Delta \Sigma \int \pm 1/4 1/2 3/4 123 n}$

**2. Сведения о характеристиках объекта недвижимости  
с кадастровым номером : 96:01:0002959:422 :**

№ п/п	Наименование характеристики	Значение характеристики
1	2	3
1.	Вид объекта недвижимости	здание
2.	Ранее присвоенный государственный учетный номер (инвентарный) здания, сооружения, объекта незавершенного строительства	-
3.	Кадастровый номер земельного участка (земельных участков), в границах которого (которых) расположены здание, сооружение, объект незавершенного строительства	96:01:0002959:193
4.	Уникальный учетный номер кадастрового квартала, в границах которого расположены здание, сооружение, объект незавершенного строительства	96:01:0002959

**2. Сведения о характеристиках объекта недвижимости с кадастровым номером : 96:01:0002959:422 :**

<b>№ п/п</b>	<b>Наименование характеристики</b>	<b>Значение характеристики</b>
<b>1</b>	<b>2</b>	<b>3</b>
5.	Адрес здания, сооружения, объекта незавершенного строительства	-
5.1.	Сведения о местоположении здания, сооружения, объекта незавершенного строительства (при отсутствии адреса) в структурированном в соответствии с федеральной информационной адресной системой виде	-
5.2.	Дополнительные сведения о местоположении	Российская Федерация, Запорожская область, Мелитопольский городской округ, город Мелитополь, улица Павла Судоплатова (Дмитрия Донцова, Профинтерна), дом 15/25, здание А10-1
6.	Иные сведения	-

**3. Пояснения к сведениям об объекте недвижимости с кадастровым номером 96:01:0002959:422 :**

1.	-
----	---

**Описание местоположения зданий, сооружений,  
объектов незавершенного строительства на земельном участке**

**1. Сведения о характерных точках контура объекта недвижимости  
с кадастровым номером : 96:01:0002959:423 :**

Система координат СК-63, Зона 5

Зона № 5

Обозначение характерных точек контура	Содержатся в Едином государственном реестре недвижимости			Определены в ходе выполнения комплексных кадастровых работ			Метод опреде ления коор динат	Формулы, примененные для расчета средней квадратической погрешности определения координат характерных точек (Mt), м, с подставленными в такие формулы значениями и итоговые (вычисленные) значения Mt, м
	Координаты, м		Ради ус, м	Координаты, м		Ради ус, м		
	X	Y	R	X	Y	R		
1	2	3	4	5	6	7	8	9
								-
н31130	-	-	-	5180657.66	5292051.55	-	Метод спутниковых геодезических измерений (определений)	$Mt = \sqrt{\Delta \Sigma \int \pm 1/4 1/2 3/4 123 n}$
н31140	-	-	-	5180667.11	5292052.69	-	Метод спутниковых геодезических измерений (определений)	$Mt = \sqrt{\Delta \Sigma \int \pm 1/4 1/2 3/4 123 n}$
н31150	-	-	-	5180666.35	5292058.96	-	Метод спутниковых геодезических измерений (определений)	$Mt = \sqrt{\Delta \Sigma \int \pm 1/4 1/2 3/4 123 n}$
н31160	-	-	-	5180656.90	5292057.82	-	Метод спутниковых геодезических измерений (определений)	$Mt = \sqrt{\Delta \Sigma \int \pm 1/4 1/2 3/4 123 n}$
н31130	-	-	-	5180657.66	5292051.55	-	Метод спутниковых геодезических измерений (определений)	$Mt = \sqrt{\Delta \Sigma \int \pm 1/4 1/2 3/4 123 n}$

**2. Сведения о характеристиках объекта недвижимости  
с кадастровым номером : 96:01:0002959:423 :**

№ п/п	Наименование характеристики	Значение характеристики
1	2	3
1.	Вид объекта недвижимости	здание
2.	Ранее присвоенный государственный учетный номер (инвентарный) здания, сооружения, объекта незавершенного строительства	-
3.	Кадастровый номер земельного участка (земельных участков), в границах которого (которых) расположены здание, сооружение, объект незавершенного строительства	96:01:0002959:193
4.	Уникальный учетный номер кадастрового квартала, в границах которого расположены здание, сооружение, объект незавершенного строительства	96:01:0002959



**2. Сведения о характеристиках объекта недвижимости с кадастровым номером : 96:01:0002959:423 :**

№ п/п	Наименование характеристики	Значение характеристики
1	2	3
5.	Адрес здания, сооружения, объекта незавершенного строительства	-
5.1.	Сведения о местоположении здания, сооружения, объекта незавершенного строительства (при отсутствии адреса) в структурированном в соответствии с федеральной информационной адресной системой виде	-
5.2.	Дополнительные сведения о местоположении	Российская Федерация, Запорожская область, Мелитопольский городской округ, город Мелитополь, улица Павла Судоплатова, (Дмитрия Донцова, Профинтерна), дом 15/25, здание А11-1
6.	Иные сведения	-

**3. Пояснения к сведениям об объекте недвижимости с кадастровым номером 96:01:0002959:423 :**

1.	-

**Описание местоположения зданий, сооружений,  
объектов незавершенного строительства на земельном участке**

**1. Сведения о характерных точках контура объекта недвижимости  
с кадастровым номером : 96:01:0002959:428 :**

Система координат СК-63, Зона 5

Зона № 5

Обозначение характерных точек контура	Содержатся в Едином государственном реестре недвижимости			Определены в ходе выполнения комплексных кадастровых работ			Метод опреде ления коор динат	Формулы, примененные для расчета средней квадратической погрешности определения координат характерных точек (Mt), м, с подставленными в такие формулы значениями и итоговые (вычисленные) значения Mt, м
	Координаты, м		Ради ус, м	Координаты, м		Ради ус, м		
	X	Y	R	X	Y	R		
1	2	3	4	5	6	7	8	9
								-
н31170	-	-	-	5180491.91	5291877.12	-	Метод спутниковых геодезических измерений (определений)	$Mt = \sqrt{\Delta \Sigma \int \pm 1/4 1/2 3/4 123 n}$
н31180	-	-	-	5180483.12	5291880.02	-	Метод спутниковых геодезических измерений (определений)	$Mt = \sqrt{\Delta \Sigma \int \pm 1/4 1/2 3/4 123 n}$
н31190	-	-	-	5180485.40	5291886.93	-	Метод спутниковых геодезических измерений (определений)	$Mt = \sqrt{\Delta \Sigma \int \pm 1/4 1/2 3/4 123 n}$
н31200	-	-	-	5180494.19	5291884.03	-	Метод спутниковых геодезических измерений (определений)	$Mt = \sqrt{\Delta \Sigma \int \pm 1/4 1/2 3/4 123 n}$
н31170	-	-	-	5180491.91	5291877.12	-	Метод спутниковых геодезических измерений (определений)	$Mt = \sqrt{\Delta \Sigma \int \pm 1/4 1/2 3/4 123 n}$

**2. Сведения о характеристиках объекта недвижимости  
с кадастровым номером : 96:01:0002959:428 :**

№ п/п	Наименование характеристики	Значение характеристики
1	2	3
1.	Вид объекта недвижимости	здание
2.	Ранее присвоенный государственный учетный номер (инвентарный) здания, сооружения, объекта незавершенного строительства	-
3.	Кадастровый номер земельного участка (земельных участков), в границах которого (которых) расположены здание, сооружение, объект незавершенного строительства	96:01:0002959:494
4.	Уникальный учетный номер кадастрового квартала, в границах которого расположены здание, сооружение, объект незавершенного строительства	96:01:0002959

**2. Сведения о характеристиках объекта недвижимости с кадастровым номером : 96:01:0002959:428 :**

<b>№ п/п</b>	<b>Наименование характеристики</b>	<b>Значение характеристики</b>
<b>1</b>	<b>2</b>	<b>3</b>
5.	Адрес здания, сооружения, объекта незавершенного строительства	-
5.1.	Сведения о местоположении здания, сооружения, объекта незавершенного строительства (при отсутствии адреса) в структурированном в соответствии с федеральной информационной адресной системой виде	-
5.2.	Дополнительные сведения о местоположении	Российская Федерация, Запорожская область, Мелитопольский городской округ, город Мелитополь, улица Ленина, дом 9
6.	Иные сведения	-

**3. Пояснения к сведениям об объекте недвижимости с кадастровым номером 96:01:0002959:428 :**

1.	-
----	---

**Описание местоположения зданий, сооружений,  
объектов незавершенного строительства на земельном участке**

**1. Сведения о характерных точках контура объекта недвижимости с кадастровым номером : 96:01:0002959:43 :**

Система координат СК-63, Зона 5

Зона № 5

Обозначение характерных точек контура	Содержатся в Едином государственном реестре недвижимости			Определены в ходе выполнения комплексных кадастровых работ			Метод определения координат	Формулы, примененные для расчета средней квадратической погрешности определения координат характерных точек (Mt), м, с подставленными в такие формулы значениями и итоговые (вычисленные) значения Mt, м
	Координаты, м		Радиус, м	Координаты, м		Радиус, м		
	X	Y	R	X	Y	R		
1	2	3	4	5	6	7	8	9
								-
н31210	-	-	-	5180533.16	5291523.52	-	Метод спутниковых геодезических измерений (определений)	$Mt = \sqrt{\Delta \Sigma \int \pm 1/4 \ 1/2 \ 3/4 \ 123 \ n}$
н31220	-	-	-	5180523.63	5291520.82	-	Метод спутниковых геодезических измерений (определений)	$Mt = \sqrt{\Delta \Sigma \int \pm 1/4 \ 1/2 \ 3/4 \ 123 \ n}$
н31230	-	-	-	5180525.56	5291514.00	-	Метод спутниковых геодезических измерений (определений)	$Mt = \sqrt{\Delta \Sigma \int \pm 1/4 \ 1/2 \ 3/4 \ 123 \ n}$
н31240	-	-	-	5180535.10	5291516.70	-	Метод спутниковых геодезических измерений (определений)	$Mt = \sqrt{\Delta \Sigma \int \pm 1/4 \ 1/2 \ 3/4 \ 123 \ n}$
н31210	-	-	-	5180533.16	5291523.52	-	Метод спутниковых геодезических измерений (определений)	$Mt = \sqrt{\Delta \Sigma \int \pm 1/4 \ 1/2 \ 3/4 \ 123 \ n}$

**2. Сведения о характеристиках объекта недвижимости с кадастровым номером : 96:01:0002959:43 :**

№ п/п	Наименование характеристики	Значение характеристики
1	2	3
1.	Вид объекта недвижимости	здание
2.	Ранее присвоенный государственный учетный номер (инвентарный) здания, сооружения, объекта незавершенного строительства	-
3.	Кадастровый номер земельного участка (земельных участков), в границах которого (которых) расположены здание, сооружение, объект незавершенного строительства	96:01:0002959:505, 96:01:0002959:533
4.	Уникальный учетный номер кадастрового квартала, в границах которого расположены здание, сооружение, объект незавершенного строительства	96:01:0002959

**2. Сведения о характеристиках объекта недвижимости с кадастровым номером : 96:01:0002959:43 :**

<b>№ п/п</b>	<b>Наименование характеристики</b>	<b>Значение характеристики</b>
<b>1</b>	<b>2</b>	<b>3</b>
5.	Адрес здания, сооружения, объекта незавершенного строительства	-
5.1.	Сведения о местоположении здания, сооружения, объекта незавершенного строительства (при отсутствии адреса) в структурированном в соответствии с федеральной информационной адресной системой виде	-
5.2.	Дополнительные сведения о местоположении	-
6.	Иные сведения	-

**3. Пояснения к сведениям об объекте недвижимости с кадастровым номером 96:01:0002959:43 :**

1.	-
----	---

## Описание местоположения зданий, сооружений, объектов незавершенного строительства на земельном участке

**1. Сведения о характерных точках контура объекта недвижимости с кадастровым номером : 96:01:0002959:432 :**

Система координат СК-63, Зона 5

Зона № 5

Обозначение характерных точек контура	Содержатся в Едином государственном реестре недвижимости			Определены в ходе выполнения комплексных кадастровых работ			Метод определения координат	Формулы, примененные для расчета средней квадратической погрешности определения координат характерных точек (Mt), м, с подставленными в такие формулы значениями и итоговые (вычисленные) значения Mt, м
	Координаты, м		Радиус, м	Координаты, м		Радиус, м		
	X	Y	R	X	Y	R		
1	2	3	4	5	6	7	8	9
								-
н31250	-	-	-	5180517.69	5291869.80	-	Метод спутниковых геодезических измерений (определений)	$Mt = \sqrt{\Delta \Sigma \int \pm 1/4 \ 1/2 \ 3/4 \ 123 \ n}$
н31260	-	-	-	5180520.66	5291882.44	-	Метод спутниковых геодезических измерений (определений)	$Mt = \sqrt{\Delta \Sigma \int \pm 1/4 \ 1/2 \ 3/4 \ 123 \ n}$
н31270	-	-	-	5180513.15	5291883.94	-	Метод спутниковых геодезических измерений (определений)	$Mt = \sqrt{\Delta \Sigma \int \pm 1/4 \ 1/2 \ 3/4 \ 123 \ n}$
н31280	-	-	-	5180511.75	5291877.28	-	Метод спутниковых геодезических измерений (определений)	$Mt = \sqrt{\Delta \Sigma \int \pm 1/4 \ 1/2 \ 3/4 \ 123 \ n}$
н31290	-	-	-	5180514.09	5291876.74	-	Метод спутниковых геодезических измерений (определений)	$Mt = \sqrt{\Delta \Sigma \int \pm 1/4 \ 1/2 \ 3/4 \ 123 \ n}$
н31300	-	-	-	5180512.72	5291870.95	-	Метод спутниковых геодезических измерений (определений)	$Mt = \sqrt{\Delta \Sigma \int \pm 1/4 \ 1/2 \ 3/4 \ 123 \ n}$
н31250	-	-	-	5180517.69	5291869.80	-	Метод спутниковых геодезических измерений (определений)	$Mt = \sqrt{\Delta \Sigma \int \pm 1/4 \ 1/2 \ 3/4 \ 123 \ n}$

**2. Сведения о характеристиках объекта недвижимости с кадастровым номером : 96:01:0002959:432 :**

№ п/п	Наименование характеристики	Значение характеристики
1	2	3
1.	Вид объекта недвижимости	здание

**2. Сведения о характеристиках объекта недвижимости с кадастровым номером : 96:01:0002959:432 :**

<b>№ п/п</b>	<b>Наименование характеристики</b>	<b>Значение характеристики</b>
<b>1</b>	<b>2</b>	<b>3</b>
2.	Ранее присвоенный государственный учетный номер (инвентарный) здания, сооружения, объекта незавершенного строительства	-
3.	Кадастровый номер земельного участка (земельных участков), в границах которого (которых) расположены здание, сооружение, объект незавершенного строительства	96:01:0002959:201
4.	Уникальный учетный номер кадастрового квартала, в границах которого расположены здание, сооружение, объект незавершенного строительства	96:01:0002959
5.	Адрес здания, сооружения, объекта незавершенного строительства	-
5.1.	Сведения о местоположении здания, сооружения, объекта незавершенного строительства (при отсутствии адреса) в структурированном в соответствии с федеральной информационной адресной системой виде	-
5.2.	Дополнительные сведения о местоположении	Российская Федерация, Запорожская область, Мелитопольский городской округ, город Мелитополь, улица Ленина, дом 7
6.	Иные сведения	-

**3. Пояснения к сведениям об объекте недвижимости с кадастровым номером 96:01:0002959:432 :**

1.	-
----	---

## Описание местоположения зданий, сооружений, объектов незавершенного строительства на земельном участке

**1. Сведения о характерных точках контура объекта недвижимости с кадастровым номером : 96:01:0002959:443 :**

Система координат СК-63, Зона 5

Зона № 5

Обозначение характерных точек контура	Содержатся в Едином государственном реестре недвижимости			Определены в ходе выполнения комплексных кадастровых работ			Метод определения координат	Формулы, примененные для расчета средней квадратической погрешности определения координат характерных точек (Mt), м, с подставленными в такие формулы значениями и итоговые (вычисленные) значения Mt, м
	Координаты, м		Радиус, м	Координаты, м		Радиус, м		
	X	Y	R	X	Y	R		
1	2	3	4	5	6	7	8	9
								-
н31310	-	-	-	5180346.61	5291526.05	-	Метод спутниковых геодезических измерений (определений)	$Mt = \sqrt{\Delta \Sigma} \int \pm 1/4 \ 1/2 \ 3/4 \ 123 \ n$
н31320	-	-	-	5180347.20	5291532.48	-	Метод спутниковых геодезических измерений (определений)	$Mt = \sqrt{\Delta \Sigma} \int \pm 1/4 \ 1/2 \ 3/4 \ 123 \ n$
н31330	-	-	-	5180365.66	5291530.78	-	Метод спутниковых геодезических измерений (определений)	$Mt = \sqrt{\Delta \Sigma} \int \pm 1/4 \ 1/2 \ 3/4 \ 123 \ n$
н31340	-	-	-	5180365.08	5291524.40	-	Метод спутниковых геодезических измерений (определений)	$Mt = \sqrt{\Delta \Sigma} \int \pm 1/4 \ 1/2 \ 3/4 \ 123 \ n$
н31350	-	-	-	5180358.82	5291524.98	-	Метод спутниковых геодезических измерений (определений)	$Mt = \sqrt{\Delta \Sigma} \int \pm 1/4 \ 1/2 \ 3/4 \ 123 \ n$
н31360	-	-	-	5180358.62	5291522.79	-	Метод спутниковых геодезических измерений (определений)	$Mt = \sqrt{\Delta \Sigma} \int \pm 1/4 \ 1/2 \ 3/4 \ 123 \ n$
н31370	-	-	-	5180350.64	5291523.53	-	Метод спутниковых геодезических измерений (определений)	$Mt = \sqrt{\Delta \Sigma} \int \pm 1/4 \ 1/2 \ 3/4 \ 123 \ n$
н31380	-	-	-	5180350.84	5291525.66	-	Метод спутниковых геодезических измерений (определений)	$Mt = \sqrt{\Delta \Sigma} \int \pm 1/4 \ 1/2 \ 3/4 \ 123 \ n$
н31310	-	-	-	5180346.61	5291526.05	-	Метод спутниковых геодезических измерений (определений)	$Mt = \sqrt{\Delta \Sigma} \int \pm 1/4 \ 1/2 \ 3/4 \ 123 \ n$



**2. Сведения о характеристиках объекта недвижимости с кадастровым номером : 96:01:0002959:443 :**

<b>№ п/п</b>	<b>Наименование характеристики</b>	<b>Значение характеристики</b>
<b>1</b>	<b>2</b>	<b>3</b>
1.	Вид объекта недвижимости	здание
2.	Ранее присвоенный государственный учетный номер (инвентарный) здания, сооружения, объекта незавершенного строительства	-
3.	Кадастровый номер земельного участка (земельных участков), в границах которого (которых) расположены здание, сооружение, объект незавершенного строительства	96:01:0002959:548
4.	Уникальный учетный номер кадастрового квартала, в границах которого расположены здание, сооружение, объект незавершенного строительства	96:01:0002959
5.	Адрес здания, сооружения, объекта незавершенного строительства	-
5.1.	Сведения о местоположении здания, сооружения, объекта незавершенного строительства (при отсутствии адреса) в структурированном в соответствии с федеральной информационной адресной системой виде	-
5.2.	Дополнительные сведения о местоположении	Российская Федерация, Запорожская область, Мелитопольский городской округ, город Мелитополь, улица Костенко, дом 28
6.	Иные сведения	-

**3. Пояснения к сведениям об объекте недвижимости с кадастровым номером 96:01:0002959:443 :**

1.	-

**Описание местоположения зданий, сооружений,  
объектов незавершенного строительства на земельном участке**

**1. Сведения о характерных точках контура объекта недвижимости  
с кадастровым номером : 96:01:0002959:467 :**

Система координат СК-63, Зона 5

Зона № 5

Обозначение характерных точек контура	Содержатся в Едином государственном реестре недвижимости			Определены в ходе выполнения комплексных кадастровых работ			Метод опреде ления коор динат	Формулы, примененные для расчета средней квадратической погрешности определения координат характерных точек (Mt), м, с подставленными в такие формулы значениями и итоговые (вычисленные) значения Mt, м
	Координаты, м		Ради ус, м	Координаты, м		Ради ус, м		
	X	Y	R	X	Y	R		
1	2	3	4	5	6	7	8	9
								-
н31390	-	-	-	5180531.39	5291936.51	-	Метод спутниковых геодезических измерений (определений)	$Mt = \sqrt{\Delta \Sigma \int \pm 1/4 1/2 3/4}^{123 n}$
н31400	-	-	-	5180533.89	5291944.97	-	Метод спутниковых геодезических измерений (определений)	$Mt = \sqrt{\Delta \Sigma \int \pm 1/4 1/2 3/4}^{123 n}$
н31410	-	-	-	5180527.38	5291946.89	-	Метод спутниковых геодезических измерений (определений)	$Mt = \sqrt{\Delta \Sigma \int \pm 1/4 1/2 3/4}^{123 n}$
н31420	-	-	-	5180526.77	5291944.80	-	Метод спутниковых геодезических измерений (определений)	$Mt = \sqrt{\Delta \Sigma \int \pm 1/4 1/2 3/4}^{123 n}$
н31430	-	-	-	5180520.30	5291946.70	-	Метод спутниковых геодезических измерений (определений)	$Mt = \sqrt{\Delta \Sigma \int \pm 1/4 1/2 3/4}^{123 n}$
н31440	-	-	-	5180519.54	5291944.10	-	Метод спутниковых геодезических измерений (определений)	$Mt = \sqrt{\Delta \Sigma \int \pm 1/4 1/2 3/4}^{123 n}$
н31450	-	-	-	5180521.15	5291943.62	-	Метод спутниковых геодезических измерений (определений)	$Mt = \sqrt{\Delta \Sigma \int \pm 1/4 1/2 3/4}^{123 n}$
н31460	-	-	-	5180520.41	5291941.12	-	Метод спутниковых геодезических измерений (определений)	$Mt = \sqrt{\Delta \Sigma \int \pm 1/4 1/2 3/4}^{123 n}$
н31470	-	-	-	5180525.42	5291939.64	-	Метод спутниковых геодезических измерений (определений)	$Mt = \sqrt{\Delta \Sigma \int \pm 1/4 1/2 3/4}^{123 n}$

1. Сведения о характерных точках контура объекта недвижимости с кадастровым номером : 96:01:0002959:467 :								
Система координат СК-63, Зона 5							Зона № 5	
Обозначение характерных точек контура	Содержатся в Едином государственном реестре недвижимости			Определены в ходе выполнения комплексных кадастровых работ			Метод определения координат	Формулы, примененные для расчета средней квадратической погрешности определения координат характерных точек (Mt), м, с подставленными в такие формулы значениями и итоговые (вычисленные) значения Mt, м
	Координаты, м		Радиус, м	Координаты, м		Радиус, м		
	X	Y	R	X	Y	R		
1	2	3	4	5	6	7	8	9
н31480	-	-	-	5180525.05	5291938.38	-	Метод спутниковых геодезических измерений (определений)	$Mt = \sqrt{\Delta \Sigma \int \pm 1/4 1/2 3/4}^{123} n$
н31390	-	-	-	5180531.39	5291936.51	-	Метод спутниковых геодезических измерений (определений)	$Mt = \sqrt{\Delta \Sigma \int \pm 1/4 1/2 3/4}^{123} n$
2. Сведения о характеристиках объекта недвижимости с кадастровым номером : 96:01:0002959:467 :								
№ п/п	Наименование характеристики						Значение характеристики	
1	2						3	
1.	Вид объекта недвижимости						здание	
2.	Ранее присвоенный государственный учетный номер (инвентарный) здания, сооружения, объекта незавершенного строительства						-	
3.	Кадастровый номер земельного участка (земельных участков), в границах которого (которых) расположены здание, сооружение, объект незавершенного строительства						96:01:0002959:541	
4.	Уникальный учетный номер кадастрового квартала, в границах которого расположены здание, сооружение, объект незавершенного строительства						96:01:0002959	
5.	Адрес здания, сооружения, объекта незавершенного строительства						-	
5.1.	Сведения о местоположении здания, сооружения, объекта незавершенного строительства (при отсутствии адреса) в структурированном в соответствии с федеральной информационной адресной системой виде						-	
5.2.	Дополнительные сведения о местоположении						Российская Федерация, Запорожская область, городской округ Мелитополь, город Мелитополь, улица Ленина (Гетманская), дом 1	
6.	Иные сведения						-	
3. Пояснения к сведениям об объекте недвижимости с кадастровым номером 96:01:0002959:467 :								
1.	-							

**Описание местоположения зданий, сооружений,  
объектов незавершенного строительства на земельном участке**

**1. Сведения о характерных точках контура объекта недвижимости  
с кадастровым номером : 96:01:0002959:468 :**

Система координат СК-63, Зона 5

Зона № 5

Обозначение характерных точек контура	Содержатся в Едином государственном реестре недвижимости			Определены в ходе выполнения комплексных кадастровых работ			Метод опреде ления коор динат	Формулы, примененные для расчета средней квадратической погрешности определения координат характерных точек (Mt), м, с подставленными в такие формулы значениями и итоговые (вычисленные) значения Mt, м
	Координаты, м		Ради ус, м	Координаты, м		Ради ус, м		
	X	Y	R	X	Y	R		
1	2	3	4	5	6	7	8	9
								-
н31490	-	-	-	5180916.50	5291376.22	-	Метод спутниковых геодезических измерений (определений)	$Mt = \sqrt{\Delta \Sigma \int \pm 1/4 1/2 3/4 123 n}$
н31500	-	-	-	5180932.59	5291375.88	-	Метод спутниковых геодезических измерений (определений)	$Mt = \sqrt{\Delta \Sigma \int \pm 1/4 1/2 3/4 123 n}$
н31510	-	-	-	5180932.83	5291387.45	-	Метод спутниковых геодезических измерений (определений)	$Mt = \sqrt{\Delta \Sigma \int \pm 1/4 1/2 3/4 123 n}$
н31520	-	-	-	5180916.75	5291387.79	-	Метод спутниковых геодезических измерений (определений)	$Mt = \sqrt{\Delta \Sigma \int \pm 1/4 1/2 3/4 123 n}$
н31490	-	-	-	5180916.50	5291376.22	-	Метод спутниковых геодезических измерений (определений)	$Mt = \sqrt{\Delta \Sigma \int \pm 1/4 1/2 3/4 123 n}$

**2. Сведения о характеристиках объекта недвижимости  
с кадастровым номером : 96:01:0002959:468 :**

№ п/п	Наименование характеристики	Значение характеристики
1	2	3
1.	Вид объекта недвижимости	здание
2.	Ранее присвоенный государственный учетный номер (инвентарный) здания, сооружения, объекта незавершенного строительства	-
3.	Кадастровый номер земельного участка (земельных участков), в границах которого (которых) расположены здание, сооружение, объект незавершенного строительства	96:01:0002959:342
4.	Уникальный учетный номер кадастрового квартала, в границах которого расположены здание, сооружение, объект незавершенного строительства	96:01:0002959

**2. Сведения о характеристиках объекта недвижимости с кадастровым номером : 96:01:0002959:468 :**

<b>№ п/п</b>	<b>Наименование характеристики</b>	<b>Значение характеристики</b>
<b>1</b>	<b>2</b>	<b>3</b>
5.	Адрес здания, сооружения, объекта незавершенного строительства	-
5.1.	Сведения о местоположении здания, сооружения, объекта незавершенного строительства (при отсутствии адреса) в структурированном в соответствии с федеральной информационной адресной системой виде	-
5.2.	Дополнительные сведения о местоположении	Российская Федерация, Запорожская область, городской округ Мелитополь, город Мелитополь, улица Александра Невского, дом 23, строение Б-2
6.	Иные сведения	-

**3. Пояснения к сведениям об объекте недвижимости с кадастровым номером 96:01:0002959:468 :**

1.	-
----	---

## Описание местоположения зданий, сооружений, объектов незавершенного строительства на земельном участке

**1. Сведения о характерных точках контура объекта недвижимости с кадастровым номером : 96:01:0002959:469 :**

Система координат СК-63, Зона 5

Зона № 5

Обозначение характерных точек контура	Содержатся в Едином государственном реестре недвижимости			Определены в ходе выполнения комплексных кадастровых работ			Метод опреде ления коор динат	Формулы, примененные для расчета средней квадратической погрешности определения координат характерных точек (Mt), м, с подставленными в такие формулы значениями и итоговые (вычисленные) значения Mt, м
	Координаты, м		Ради ус, м	Координаты, м		Ради ус, м		
	X	Y	R	X	Y	R		
1	2	3	4	5	6	7	8	9
								-
н31530	-	-	-	5180955.98	5291384.72	-	Метод спутниковых геодезических измерений (определений)	$Mt = \sqrt{\Delta \Sigma \int \pm 1/4 1/2 3/4 123 n}$
н31540	-	-	-	5180935.01	5291385.88	-	Метод спутниковых геодезических измерений (определений)	$Mt = \sqrt{\Delta \Sigma \int \pm 1/4 1/2 3/4 123 n}$
н31550	-	-	-	5180934.41	5291374.99	-	Метод спутниковых геодезических измерений (определений)	$Mt = \sqrt{\Delta \Sigma \int \pm 1/4 1/2 3/4 123 n}$
н31560	-	-	-	5180944.99	5291374.41	-	Метод спутниковых геодезических измерений (определений)	$Mt = \sqrt{\Delta \Sigma \int \pm 1/4 1/2 3/4 123 n}$
н31570	-	-	-	5180944.64	5291368.17	-	Метод спутниковых геодезических измерений (определений)	$Mt = \sqrt{\Delta \Sigma \int \pm 1/4 1/2 3/4 123 n}$
н31580	-	-	-	5180955.03	5291367.60	-	Метод спутниковых геодезических измерений (определений)	$Mt = \sqrt{\Delta \Sigma \int \pm 1/4 1/2 3/4 123 n}$
н31590	-	-	-	5180955.37	5291373.83	-	Метод спутниковых геодезических измерений (определений)	$Mt = \sqrt{\Delta \Sigma \int \pm 1/4 1/2 3/4 123 n}$
н31530	-	-	-	5180955.98	5291384.72	-	Метод спутниковых геодезических измерений (определений)	$Mt = \sqrt{\Delta \Sigma \int \pm 1/4 1/2 3/4 123 n}$

**2. Сведения о характеристиках объекта недвижимости с кадастровым номером : 96:01:0002959:469 :**

<b>№ п/п</b>	<b>Наименование характеристики</b>	<b>Значение характеристики</b>
<b>1</b>	<b>2</b>	<b>3</b>
1.	Вид объекта недвижимости	здание
2.	Ранее присвоенный государственный учетный номер (инвентарный) здания, сооружения, объекта незавершенного строительства	-
3.	Кадастровый номер земельного участка (земельных участков), в границах которого (которых) расположены здание, сооружение, объект незавершенного строительства	96:01:0002959:228, 96:01:0002959:342
4.	Уникальный учетный номер кадастрового квартала, в границах которого расположены здание, сооружение, объект незавершенного строительства	96:01:0002959
5.	Адрес здания, сооружения, объекта незавершенного строительства	-
5.1.	Сведения о местоположении здания, сооружения, объекта незавершенного строительства (при отсутствии адреса) в структурированном в соответствии с федеральной информационной адресной системой виде	-
5.2.	Дополнительные сведения о местоположении	Российская Федерация, Запорожская область, городской округ Мелитополь, город Мелитополь, улица Александра Невского, дом 23, строение А-1
6.	Иные сведения	-

**3. Пояснения к сведениям об объекте недвижимости с кадастровым номером 96:01:0002959:469 :**

1.	-

## Описание местоположения зданий, сооружений, объектов незавершенного строительства на земельном участке

**1. Сведения о характерных точках контура объекта недвижимости с кадастровым номером : 96:01:0002959:470 :**

Система координат СК-63, Зона 5

Зона № 5

Обозначение характерных точек контура	Содержатся в Едином государственном реестре недвижимости			Определены в ходе выполнения комплексных кадастровых работ			Метод определения координат	Формулы, примененные для расчета средней квадратической погрешности определения координат характерных точек (Mt), м, с подставленными в такие формулы значениями и итоговые (вычисленные) значения Mt, м
	Координаты, м		Радиус, м	Координаты, м		Радиус, м		
	X	Y	R	X	Y	R		
1	2	3	4	5	6	7	8	9
								-
н31600	-	-	-	5180910.39	5291365.44	-	Метод спутниковых геодезических измерений (определений)	$Mt = \sqrt{\Delta \Sigma \int \pm 1/4 \ 1/2 \ 3/4 \ 123 \ n}$
н31610	-	-	-	5180911.11	5291352.79	-	Метод спутниковых геодезических измерений (определений)	$Mt = \sqrt{\Delta \Sigma \int \pm 1/4 \ 1/2 \ 3/4 \ 123 \ n}$
н31620	-	-	-	5180911.91	5291339.88	-	Метод спутниковых геодезических измерений (определений)	$Mt = \sqrt{\Delta \Sigma \int \pm 1/4 \ 1/2 \ 3/4 \ 123 \ n}$
н31630	-	-	-	5180917.41	5291340.22	-	Метод спутниковых геодезических измерений (определений)	$Mt = \sqrt{\Delta \Sigma \int \pm 1/4 \ 1/2 \ 3/4 \ 123 \ n}$
н31640	-	-	-	5180915.84	5291365.77	-	Метод спутниковых геодезических измерений (определений)	$Mt = \sqrt{\Delta \Sigma \int \pm 1/4 \ 1/2 \ 3/4 \ 123 \ n}$
н31650	-	-	-	5180913.37	5291365.62	-	Метод спутниковых геодезических измерений (определений)	$Mt = \sqrt{\Delta \Sigma \int \pm 1/4 \ 1/2 \ 3/4 \ 123 \ n}$
н31600	-	-	-	5180910.39	5291365.44	-	Метод спутниковых геодезических измерений (определений)	$Mt = \sqrt{\Delta \Sigma \int \pm 1/4 \ 1/2 \ 3/4 \ 123 \ n}$

**2. Сведения о характеристиках объекта недвижимости с кадастровым номером : 96:01:0002959:470 :**

№ п/п	Наименование характеристики	Значение характеристики
1	2	3
1.	Вид объекта недвижимости	здание



**2. Сведения о характеристиках объекта недвижимости с кадастровым номером : 96:01:0002959:470 :**

<b>№ п/п</b>	<b>Наименование характеристики</b>	<b>Значение характеристики</b>
<b>1</b>	<b>2</b>	<b>3</b>
2.	Ранее присвоенный государственный учетный номер (инвентарный) здания, сооружения, объекта незавершенного строительства	-
3.	Кадастровый номер земельного участка (земельных участков), в границах которого (которых) расположены здание, сооружение, объект незавершенного строительства	96:01:0002959:342, 96:01:0002959:523
4.	Уникальный учетный номер кадастрового квартала, в границах которого расположены здание, сооружение, объект незавершенного строительства	96:01:0002959
5.	Адрес здания, сооружения, объекта незавершенного строительства	-
5.1.	Сведения о местоположении здания, сооружения, объекта незавершенного строительства (при отсутствии адреса) в структурированном в соответствии с федеральной информационной адресной системой виде	-
5.2.	Дополнительные сведения о местоположении	Российская Федерация, Запорожская область, городской округ Мелитополь, город Мелитополь, улица Александра Невского, дом 23, строение Г-1
6.	Иные сведения	-

**3. Пояснения к сведениям об объекте недвижимости с кадастровым номером 96:01:0002959:470 :**

1.	-

## Описание местоположения зданий, сооружений, объектов незавершенного строительства на земельном участке

**1. Сведения о характерных точках контура объекта недвижимости с кадастровым номером : 96:01:0002959:471 :**

Система координат СК-63, Зона 5

Зона № 5

Обозначение характерных точек контура	Содержатся в Едином государственном реестре недвижимости			Определены в ходе выполнения комплексных кадастровых работ			Метод определения координат	Формулы, примененные для расчета средней квадратической погрешности определения координат характерных точек (Mt), м, с подставленными в такие формулы значениями и итоговые (вычисленные) значения Mt, м
	Координаты, м		Радиус, м	Координаты, м		Радиус, м		
	X	Y	R	X	Y	R		
1	2	3	4	5	6	7	8	9
								-
н31660	-	-	-	5180900.73	5291389.42	-	Метод спутниковых геодезических измерений (определений)	$Mt = \sqrt{\Delta \Sigma \int \pm 1/4 1/2 3/4}^{123 n}$
н31670	-	-	-	5180900.82	5291369.48	-	Метод спутниковых геодезических измерений (определений)	$Mt = \sqrt{\Delta \Sigma \int \pm 1/4 1/2 3/4}^{123 n}$
н31680	-	-	-	5180910.15	5291369.52	-	Метод спутниковых геодезических измерений (определений)	$Mt = \sqrt{\Delta \Sigma \int \pm 1/4 1/2 3/4}^{123 n}$
н31690	-	-	-	5180913.07	5291369.72	-	Метод спутниковых геодезических измерений (определений)	$Mt = \sqrt{\Delta \Sigma \int \pm 1/4 1/2 3/4}^{123 n}$
н31700	-	-	-	5180912.21	5291389.59	-	Метод спутниковых геодезических измерений (определений)	$Mt = \sqrt{\Delta \Sigma \int \pm 1/4 1/2 3/4}^{123 n}$
н31660	-	-	-	5180900.73	5291389.42	-	Метод спутниковых геодезических измерений (определений)	$Mt = \sqrt{\Delta \Sigma \int \pm 1/4 1/2 3/4}^{123 n}$

**2. Сведения о характеристиках объекта недвижимости с кадастровым номером : 96:01:0002959:471 :**

№ п/п	Наименование характеристики	Значение характеристики
1	2	3
1.	Вид объекта недвижимости	здание
2.	Ранее присвоенный государственный учетный номер (инвентарный) здания, сооружения, объекта незавершенного строительства	-

**2. Сведения о характеристиках объекта недвижимости с кадастровым номером : 96:01:0002959:471 :**

<b>№ п/п</b>	<b>Наименование характеристики</b>	<b>Значение характеристики</b>
<b>1</b>	<b>2</b>	<b>3</b>
3.	Кадастровый номер земельного участка (земельных участков), в границах которого (которых) расположены здание, сооружение, объект незавершенного строительства	96:01:0002959:342
4.	Уникальный учетный номер кадастрового квартала, в границах которого расположены здание, сооружение, объект незавершенного строительства	96:01:0002959
5.	Адрес здания, сооружения, объекта незавершенного строительства	-
5.1.	Сведения о местоположении здания, сооружения, объекта незавершенного строительства (при отсутствии адреса) в структурированном в соответствии с федеральной информационной адресной системой виде	-
5.2.	Дополнительные сведения о местоположении	Российская Федерация, Запорожская область, городской округ Мелитополь, город Мелитополь, улица Александра Невского, дом 23, строение В-1
6.	Иные сведения	-

**3. Пояснения к сведениям об объекте недвижимости с кадастровым номером 96:01:0002959:471 :**

1.	-
----	---

## Описание местоположения зданий, сооружений, объектов незавершенного строительства на земельном участке

**1. Сведения о характерных точках контура объекта недвижимости с кадастровым номером : 96:01:0002959:472 :**

Система координат СК-63, Зона 5

Зона № 5

Обозначение характерных точек контура	Содержатся в Едином государственном реестре недвижимости			Определены в ходе выполнения комплексных кадастровых работ			Метод определения координат	Формулы, примененные для расчета средней квадратической погрешности определения координат характерных точек (Mt), м, с подставленными в такие формулы значениями и итоговые (вычисленные) значения Mt, м
	Координаты, м		Радиус, м	Координаты, м		Радиус, м		
	X	Y	R	X	Y	R		
1	2	3	4	5	6	7	8	9
								-
н31650	-	-	-	5180913.37	5291365.62	-	Метод спутниковых геодезических измерений (определений)	$Mt = \sqrt{\Delta \Sigma \int \pm 1/4 \ 1/2 \ 3/4 \ 123 \ n}$
н31690	-	-	-	5180913.07	5291369.72	-	Метод спутниковых геодезических измерений (определений)	$Mt = \sqrt{\Delta \Sigma \int \pm 1/4 \ 1/2 \ 3/4 \ 123 \ n}$
н31680	-	-	-	5180910.15	5291369.52	-	Метод спутниковых геодезических измерений (определений)	$Mt = \sqrt{\Delta \Sigma \int \pm 1/4 \ 1/2 \ 3/4 \ 123 \ n}$
н31670	-	-	-	5180900.82	5291369.48	-	Метод спутниковых геодезических измерений (определений)	$Mt = \sqrt{\Delta \Sigma \int \pm 1/4 \ 1/2 \ 3/4 \ 123 \ n}$
н31710	-	-	-	5180900.24	5291352.74	-	Метод спутниковых геодезических измерений (определений)	$Mt = \sqrt{\Delta \Sigma \int \pm 1/4 \ 1/2 \ 3/4 \ 123 \ n}$
н31610	-	-	-	5180911.11	5291352.79	-	Метод спутниковых геодезических измерений (определений)	$Mt = \sqrt{\Delta \Sigma \int \pm 1/4 \ 1/2 \ 3/4 \ 123 \ n}$
н31600	-	-	-	5180910.39	5291365.44	-	Метод спутниковых геодезических измерений (определений)	$Mt = \sqrt{\Delta \Sigma \int \pm 1/4 \ 1/2 \ 3/4 \ 123 \ n}$
н31650	-	-	-	5180913.37	5291365.62	-	Метод спутниковых геодезических измерений (определений)	$Mt = \sqrt{\Delta \Sigma \int \pm 1/4 \ 1/2 \ 3/4 \ 123 \ n}$

**2. Сведения о характеристиках объекта недвижимости с кадастровым номером : 96:01:0002959:472 :**

<b>№ п/п</b>	<b>Наименование характеристики</b>	<b>Значение характеристики</b>
<b>1</b>	<b>2</b>	<b>3</b>
1.	Вид объекта недвижимости	здание
2.	Ранее присвоенный государственный учетный номер (инвентарный) здания, сооружения, объекта незавершенного строительства	-
3.	Кадастровый номер земельного участка (земельных участков), в границах которого (которых) расположены здание, сооружение, объект незавершенного строительства	96:01:0002959:342, 96:01:0002959:523
4.	Уникальный учетный номер кадастрового квартала, в границах которого расположены здание, сооружение, объект незавершенного строительства	96:01:0002959
5.	Адрес здания, сооружения, объекта незавершенного строительства	-
5.1.	Сведения о местоположении здания, сооружения, объекта незавершенного строительства (при отсутствии адреса) в структурированном в соответствии с федеральной информационной адресной системой виде	-
5.2.	Дополнительные сведения о местоположении	Российская Федерация, Запорожская область, городской округ Мелитополь, город Мелитополь, улица Александра Невского, дом 23, строение Д-2
6.	Иные сведения	-

**3. Пояснения к сведениям об объекте недвижимости с кадастровым номером 96:01:0002959:472 :**

1.	-

**Описание местоположения зданий, сооружений,  
объектов незавершенного строительства на земельном участке**

**1. Сведения о характерных точках контура объекта недвижимости  
с кадастровым номером : 96:01:0002959:53 :**

Система координат СК-63, Зона 5

Зона № 5

Обозначение характерных точек контура	Содержатся в Едином государственном реестре недвижимости			Определены в ходе выполнения комплексных кадастровых работ			Метод опреде ления коор динат	Формулы, примененные для расчета средней квадратической погрешности определения координат характерных точек (Mt), м, с подставленными в такие формулы значениями и итоговые (вычисленные) значения Mt, м
	Координаты, м		Ради ус, м	Координаты, м		Ради ус, м		
	X	Y	R	X	Y	R		
1	2	3	4	5	6	7	8	9
								-
н31720	-	-	-	5180496.88	5291518.82	-	Метод спутниковых геодезических измерений (определений)	$Mt = \sqrt{\Delta \Sigma \int \pm 1/4 1/2 3/4}^{123 n}$
н31730	-	-	-	5180490.75	5291519.80	-	Метод спутниковых геодезических измерений (определений)	$Mt = \sqrt{\Delta \Sigma \int \pm 1/4 1/2 3/4}^{123 n}$
н31740	-	-	-	5180488.18	5291503.58	-	Метод спутниковых геодезических измерений (определений)	$Mt = \sqrt{\Delta \Sigma \int \pm 1/4 1/2 3/4}^{123 n}$
н31750	-	-	-	5180494.31	5291502.61	-	Метод спутниковых геодезических измерений (определений)	$Mt = \sqrt{\Delta \Sigma \int \pm 1/4 1/2 3/4}^{123 n}$
н31760	-	-	-	5180495.25	5291508.56	-	Метод спутниковых геодезических измерений (определений)	$Mt = \sqrt{\Delta \Sigma \int \pm 1/4 1/2 3/4}^{123 n}$
н31770	-	-	-	5180497.03	5291508.27	-	Метод спутниковых геодезических измерений (определений)	$Mt = \sqrt{\Delta \Sigma \int \pm 1/4 1/2 3/4}^{123 n}$
н31780	-	-	-	5180497.50	5291511.23	-	Метод спутниковых геодезических измерений (определений)	$Mt = \sqrt{\Delta \Sigma \int \pm 1/4 1/2 3/4}^{123 n}$
н31790	-	-	-	5180498.08	5291514.91	-	Метод спутниковых геодезических измерений (определений)	$Mt = \sqrt{\Delta \Sigma \int \pm 1/4 1/2 3/4}^{123 n}$
н31800	-	-	-	5180496.31	5291515.19	-	Метод спутниковых геодезических измерений (определений)	$Mt = \sqrt{\Delta \Sigma \int \pm 1/4 1/2 3/4}^{123 n}$

1. Сведения о характерных точках контура объекта недвижимости с кадастровым номером : 96:01:0002959:53 :								
Система координат СК-63, Зона 5							Зона № 5	
Обозначение характерных точек контура	Содержатся в Едином государственном реестре недвижимости			Определены в ходе выполнения комплексных кадастровых работ			Метод определения координат	Формулы, примененные для расчета средней квадратической погрешности определения координат характерных точек (Mt), м, с подставленными в такие формулы значениями и итоговые (вычисленные) значения Mt, м
	Координаты, м		Радиус, м	Координаты, м		Радиус, м		
	X	Y	R	X	Y	R		
1	2	3	4	5	6	7	8	9
нЗ1720	-	-	-	5180496.88	5291518.82	-	Метод спутниковых геодезических измерений (определений)	$Mt = \sqrt{\Delta \Sigma \int \pm \frac{1}{4} \frac{1}{2} \frac{3}{4} \dots}^{123} n$
2. Сведения о характеристиках объекта недвижимости с кадастровым номером : 96:01:0002959:53 :								
№ п/п	Наименование характеристики						Значение характеристики	
1	2						3	
1.	Вид объекта недвижимости						здание	
2.	Ранее присвоенный государственный учетный номер (инвентарный) здания, сооружения, объекта незавершенного строительства						-	
3.	Кадастровый номер земельного участка (земельных участков), в границах которого (которых) расположены здание, сооружение, объект незавершенного строительства						96:01:0002959:505, 96:01:0002959:532	
4.	Уникальный учетный номер кадастрового квартала, в границах которого расположены здание, сооружение, объект незавершенного строительства						96:01:0002959	
5.	Адрес здания, сооружения, объекта незавершенного строительства						-	
5.1.	Сведения о местоположении здания, сооружения, объекта незавершенного строительства (при отсутствии адреса) в структурированном в соответствии с федеральной информационной адресной системой виде						-	
5.2.	Дополнительные сведения о местоположении						Российская Федерация, Запорожская область, Мелитопольский городской округ, город Мелитополь, улица Ленина (Гетманская), дом 69	
6.	Иные сведения						-	
3. Пояснения к сведениям об объекте недвижимости с кадастровым номером 96:01:0002959:53 :								
1.	-							

## Описание местоположения зданий, сооружений, объектов незавершенного строительства на земельном участке

**1. Сведения о характерных точках контура объекта недвижимости с кадастровым номером : 96:01:0002959:54 :**

Система координат СК-63, Зона 5

Зона № 5

Обозначение характерных точек контура	Содержатся в Едином государственном реестре недвижимости			Определены в ходе выполнения комплексных кадастровых работ			Метод определения координат	Формулы, примененные для расчета средней квадратической погрешности определения координат характерных точек (Mt), м, с подставленными в такие формулы значениями и итоговые (вычисленные) значения Mt, м
	Координаты, м		Радиус, м	Координаты, м		Радиус, м		
	X	Y	R	X	Y	R		
1	2	3	4	5	6	7	8	9
								-
н31810	-	-	-	5180515.57	5291856.14	-	Метод спутниковых геодезических измерений (определений)	$Mt = \sqrt{\Delta \Sigma \int \pm 1/4 \ 1/2 \ 3/4 \ 123 \ n}$
н31820	-	-	-	5180517.05	5291864.60	-	Метод спутниковых геодезических измерений (определений)	$Mt = \sqrt{\Delta \Sigma \int \pm 1/4 \ 1/2 \ 3/4 \ 123 \ n}$
н31830	-	-	-	5180503.95	5291866.90	-	Метод спутниковых геодезических измерений (определений)	$Mt = \sqrt{\Delta \Sigma \int \pm 1/4 \ 1/2 \ 3/4 \ 123 \ n}$
н31840	-	-	-	5180502.63	5291859.36	-	Метод спутниковых геодезических измерений (определений)	$Mt = \sqrt{\Delta \Sigma \int \pm 1/4 \ 1/2 \ 3/4 \ 123 \ n}$
н31850	-	-	-	5180504.72	5291859.00	-	Метод спутниковых геодезических измерений (определений)	$Mt = \sqrt{\Delta \Sigma \int \pm 1/4 \ 1/2 \ 3/4 \ 123 \ n}$
н31860	-	-	-	5180504.56	5291858.06	-	Метод спутниковых геодезических измерений (определений)	$Mt = \sqrt{\Delta \Sigma \int \pm 1/4 \ 1/2 \ 3/4 \ 123 \ n}$
н31810	-	-	-	5180515.57	5291856.14	-	Метод спутниковых геодезических измерений (определений)	$Mt = \sqrt{\Delta \Sigma \int \pm 1/4 \ 1/2 \ 3/4 \ 123 \ n}$

**2. Сведения о характеристиках объекта недвижимости с кадастровым номером : 96:01:0002959:54 :**

№ п/п	Наименование характеристики	Значение характеристики
1	2	3
1.	Вид объекта недвижимости	здание



**2. Сведения о характеристиках объекта недвижимости с кадастровым номером : 96:01:0002959:54 :**

<b>№ п/п</b>	<b>Наименование характеристики</b>	<b>Значение характеристики</b>
<b>1</b>	<b>2</b>	<b>3</b>
2.	Ранее присвоенный государственный учетный номер (инвентарный) здания, сооружения, объекта незавершенного строительства	-
3.	Кадастровый номер земельного участка (земельных участков), в границах которого (которых) расположены здание, сооружение, объект незавершенного строительства	96:01:0002959:520
4.	Уникальный учетный номер кадастрового квартала, в границах которого расположены здание, сооружение, объект незавершенного строительства	96:01:0002959
5.	Адрес здания, сооружения, объекта незавершенного строительства	-
5.1.	Сведения о местоположении здания, сооружения, объекта незавершенного строительства (при отсутствии адреса) в структурированном в соответствии с федеральной информационной адресной системой виде	-
5.2.	Дополнительные сведения о местоположении	Российская Федерация, Запорожская область, город Мелитополь, улица Ленина, дом 11
6.	Иные сведения	-

**3. Пояснения к сведениям об объекте недвижимости с кадастровым номером 96:01:0002959:54 :**

1.	-

**Описание местоположения зданий, сооружений,  
объектов незавершенного строительства на земельном участке**

**1. Сведения о характерных точках контура объекта недвижимости с кадастровым номером : 96:01:0002959:55 :**

Система координат СК-63, Зона 5

Зона № 5

Обозначение характерных точек контура	Содержатся в Едином государственном реестре недвижимости			Определены в ходе выполнения комплексных кадастровых работ			Метод определения координат	Формулы, примененные для расчета средней квадратической погрешности определения координат характерных точек (Mt), м, с подставленными в такие формулы значениями и итоговые (вычисленные) значения Mt, м
	Координаты, м		Радиус, м	Координаты, м		Радиус, м		
	X	Y	R	X	Y	R		
1	2	3	4	5	6	7	8	9
								-
n11020	-	-	-	5180503.29	5291839.07	-	Метод спутниковых геодезических измерений (определений)	$Mt = \sqrt{\Delta \Sigma \int \pm 1/4 1/2 3/4}^{123 n}$
n31870	-	-	-	5180504.12	5291844.86	-	Метод спутниковых геодезических измерений (определений)	$Mt = \sqrt{\Delta \Sigma \int \pm 1/4 1/2 3/4}^{123 n}$
n31880	-	-	-	5180515.89	5291843.09	-	Метод спутниковых геодезических измерений (определений)	$Mt = \sqrt{\Delta \Sigma \int \pm 1/4 1/2 3/4}^{123 n}$
n11010	-	-	-	5180515.01	5291837.26	-	Метод спутниковых геодезических измерений (определений)	$Mt = \sqrt{\Delta \Sigma \int \pm 1/4 1/2 3/4}^{123 n}$
n11020	-	-	-	5180503.29	5291839.07	-	Метод спутниковых геодезических измерений (определений)	$Mt = \sqrt{\Delta \Sigma \int \pm 1/4 1/2 3/4}^{123 n}$

**2. Сведения о характеристиках объекта недвижимости с кадастровым номером : 96:01:0002959:55 :**

№ п/п	Наименование характеристики	Значение характеристики
1	2	3
1.	Вид объекта недвижимости	здание
2.	Ранее присвоенный государственный учетный номер (инвентарный) здания, сооружения, объекта незавершенного строительства	-
3.	Кадастровый номер земельного участка (земельных участков), в границах которого (которых) расположены здание, сооружение, объект незавершенного строительства	96:01:0002959:492
4.	Уникальный учетный номер кадастрового квартала, в границах которого расположены здание, сооружение, объект незавершенного строительства	96:01:0002959

**2. Сведения о характеристиках объекта недвижимости с кадастровым номером : 96:01:0002959:55 :**

<b>№ п/п</b>	<b>Наименование характеристики</b>	<b>Значение характеристики</b>
<b>1</b>	<b>2</b>	<b>3</b>
5.	Адрес здания, сооружения, объекта незавершенного строительства	-
5.1.	Сведения о местоположении здания, сооружения, объекта незавершенного строительства (при отсутствии адреса) в структурированном в соответствии с федеральной информационной адресной системой виде	-
5.2.	Дополнительные сведения о местоположении	Российская Федерация, Запорожская область, город Мелитополь, улица Ленина, дом 13
6.	Иные сведения	-

**3. Пояснения к сведениям об объекте недвижимости с кадастровым номером 96:01:0002959:55 :**

1.	-
----	---

**Описание местоположения зданий, сооружений,  
объектов незавершенного строительства на земельном участке**

**1. Сведения о характерных точках контура объекта недвижимости с кадастровым номером : 96:01:0002959:56 :**

Система координат СК-63, Зона 5

Зона № 5

Обозначение характерных точек контура	Содержатся в Едином государственном реестре недвижимости			Определены в ходе выполнения комплексных кадастровых работ			Метод опреде ления коор динат	Формулы, примененные для расчета средней квадратической погрешности определения координат характерных точек (Mt), м, с подставленными в такие формулы значениями и итоговые (вычисленные) значения Mt, м
	Координаты, м		Ради ус, м	Координаты, м		Ради ус, м		
	X	Y	R	X	Y	R		
1	2	3	4	5	6	7	8	9
								-
н101О	-	-	-	5180514.69	5291830.37	-	Метод спутниковых геодезических измерений (определений)	$Mt = \sqrt{\Delta \Sigma \int \pm 1/4 1/2 3/4}^{123 n}$
н102О	-	-	-	5180510.10	5291831.51	-	Метод спутниковых геодезических измерений (определений)	$Mt = \sqrt{\Delta \Sigma \int \pm 1/4 1/2 3/4}^{123 n}$
н3189О	-	-	-	5180509.19	5291827.41	-	Метод спутниковых геодезических измерений (определений)	$Mt = \sqrt{\Delta \Sigma \int \pm 1/4 1/2 3/4}^{123 n}$
н3190О	-	-	-	5180508.75	5291825.48	-	Метод спутниковых геодезических измерений (определений)	$Mt = \sqrt{\Delta \Sigma \int \pm 1/4 1/2 3/4}^{123 n}$
н3191О	-	-	-	5180499.19	5291827.13	-	Метод спутниковых геодезических измерений (определений)	$Mt = \sqrt{\Delta \Sigma \int \pm 1/4 1/2 3/4}^{123 n}$
н3192О	-	-	-	5180497.91	5291820.04	-	Метод спутниковых геодезических измерений (определений)	$Mt = \sqrt{\Delta \Sigma \int \pm 1/4 1/2 3/4}^{123 n}$
н99О	-	-	-	5180512.41	5291817.48	-	Метод спутниковых геодезических измерений (определений)	$Mt = \sqrt{\Delta \Sigma \int \pm 1/4 1/2 3/4}^{123 n}$
н100О	-	-	-	5180513.67	5291824.63	-	Метод спутниковых геодезических измерений (определений)	$Mt = \sqrt{\Delta \Sigma \int \pm 1/4 1/2 3/4}^{123 n}$
н101О	-	-	-	5180514.69	5291830.37	-	Метод спутниковых геодезических измерений (определений)	$Mt = \sqrt{\Delta \Sigma \int \pm 1/4 1/2 3/4}^{123 n}$

**2. Сведения о характеристиках объекта недвижимости с кадастровым номером : 96:01:0002959:56 :**

<b>№ п/п</b>	<b>Наименование характеристики</b>	<b>Значение характеристики</b>
<b>1</b>	<b>2</b>	<b>3</b>
1.	Вид объекта недвижимости	здание
2.	Ранее присвоенный государственный учетный номер (инвентарный) здания, сооружения, объекта незавершенного строительства	-
3.	Кадастровый номер земельного участка (земельных участков), в границах которого (которых) расположены здание, сооружение, объект незавершенного строительства	96:01:0002959:121
4.	Уникальный учетный номер кадастрового квартала, в границах которого расположены здание, сооружение, объект незавершенного строительства	96:01:0002959
5.	Адрес здания, сооружения, объекта незавершенного строительства	-
5.1.	Сведения о местоположении здания, сооружения, объекта незавершенного строительства (при отсутствии адреса) в структурированном в соответствии с федеральной информационной адресной системой виде	-
5.2.	Дополнительные сведения о местоположении	Российская Федерация, Запорожская область, город Мелитополь, улица Ленина, дом 17
6.	Иные сведения	-

**3. Пояснения к сведениям об объекте недвижимости с кадастровым номером 96:01:0002959:56 :**

1.	-
----	---

**Описание местоположения зданий, сооружений,  
объектов незавершенного строительства на земельном участке**

**1. Сведения о характерных точках контура объекта недвижимости  
с кадастровым номером : 96:01:0002959:569 :**

Система координат СК-63, Зона 5

Зона № 5

Обозначение характерных точек контура	Содержатся в Едином государственном реестре недвижимости			Определены в ходе выполнения комплексных кадастровых работ			Метод опреде ления коор динат	Формулы, примененные для расчета средней квадратической погрешности определения координат характерных точек (Mt), м, с подставленными в такие формулы значениями и итоговые (вычисленные) значения Mt, м
	Координаты, м		Ради ус, м	Координаты, м		Ради ус, м		
	X	Y	R	X	Y	R		
1	2	3	4	5	6	7	8	9
								-
н31930	-	-	-	5180469.17	5291516.82	-	Метод спутниковых геодезических измерений (определений)	$Mt = \sqrt{\Delta \Sigma \int \pm 1/4 1/2 3/4}^{123 n}$
н31940	-	-	-	5180475.04	5291517.20	-	Метод спутниковых геодезических измерений (определений)	$Mt = \sqrt{\Delta \Sigma \int \pm 1/4 1/2 3/4}^{123 n}$
н31950	-	-	-	5180474.84	5291520.36	-	Метод спутниковых геодезических измерений (определений)	$Mt = \sqrt{\Delta \Sigma \int \pm 1/4 1/2 3/4}^{123 n}$
н31960	-	-	-	5180468.97	5291519.99	-	Метод спутниковых геодезических измерений (определений)	$Mt = \sqrt{\Delta \Sigma \int \pm 1/4 1/2 3/4}^{123 n}$
н31930	-	-	-	5180469.17	5291516.82	-	Метод спутниковых геодезических измерений (определений)	$Mt = \sqrt{\Delta \Sigma \int \pm 1/4 1/2 3/4}^{123 n}$

**2. Сведения о характеристиках объекта недвижимости  
с кадастровым номером : 96:01:0002959:569 :**

№ п/п	Наименование характеристики	Значение характеристики
1	2	3
1.	Вид объекта недвижимости	здание
2.	Ранее присвоенный государственный учетный номер (инвентарный) здания, сооружения, объекта незавершенного строительства	-
3.	Кадастровый номер земельного участка (земельных участков), в границах которого (которых) расположены здание, сооружение, объект незавершенного строительства	96:01:0002959:506
4.	Уникальный учетный номер кадастрового квартала, в границах которого расположены здание, сооружение, объект незавершенного строительства	96:01:0002959

**2. Сведения о характеристиках объекта недвижимости с кадастровым номером : 96:01:0002959:569 :**

<b>№ п/п</b>	<b>Наименование характеристики</b>	<b>Значение характеристики</b>
<b>1</b>	<b>2</b>	<b>3</b>
5.	Адрес здания, сооружения, объекта незавершенного строительства	-
5.1.	Сведения о местоположении здания, сооружения, объекта незавершенного строительства (при отсутствии адреса) в структурированном в соответствии с федеральной информационной адресной системой виде	-
5.2.	Дополнительные сведения о местоположении	Российская Федерация, Запорожская область, городской округ Мелитополь, город Мелитополь, улица Ленина (в районе улицы Ленина, 73а)
6.	Иные сведения	-

**3. Пояснения к сведениям об объекте недвижимости с кадастровым номером 96:01:0002959:569 :**

1.	-
----	---

**Описание местоположения зданий, сооружений,  
объектов незавершенного строительства на земельном участке**

**1. Сведения о характерных точках контура объекта недвижимости с кадастровым номером : 96:01:0002959:57 :**

Система координат СК-63, Зона 5

Зона № 5

Обозначение характерных точек контура	Содержатся в Едином государственном реестре недвижимости			Определены в ходе выполнения комплексных кадастровых работ			Метод определения координат	Формулы, примененные для расчета средней квадратической погрешности определения координат характерных точек (Mt), м, с подставленными в такие формулы значениями и итоговые (вычисленные) значения Mt, м
	Координаты, м		Радиус, м	Координаты, м		Радиус, м		
	X	Y	R	X	Y	R		
1	2	3	4	5	6	7	8	9
								-
н31970	-	-	-	5180498.06	5291790.14	-	Метод спутниковых геодезических измерений (определений)	$Mt = \sqrt{\Delta \Sigma} \int \pm 1/4 \ 1/2 \ 3/4 \ 123 \ n$
н31980	-	-	-	5180499.21	5291796.49	-	Метод спутниковых геодезических измерений (определений)	$Mt = \sqrt{\Delta \Sigma} \int \pm 1/4 \ 1/2 \ 3/4 \ 123 \ n$
н31990	-	-	-	5180486.97	5291798.64	-	Метод спутниковых геодезических измерений (определений)	$Mt = \sqrt{\Delta \Sigma} \int \pm 1/4 \ 1/2 \ 3/4 \ 123 \ n$
н32000	-	-	-	5180485.70	5291790.69	-	Метод спутниковых геодезических измерений (определений)	$Mt = \sqrt{\Delta \Sigma} \int \pm 1/4 \ 1/2 \ 3/4 \ 123 \ n$
н32010	-	-	-	5180489.78	5291790.04	-	Метод спутниковых геодезических измерений (определений)	$Mt = \sqrt{\Delta \Sigma} \int \pm 1/4 \ 1/2 \ 3/4 \ 123 \ n$
н32020	-	-	-	5180490.03	5291791.64	-	Метод спутниковых геодезических измерений (определений)	$Mt = \sqrt{\Delta \Sigma} \int \pm 1/4 \ 1/2 \ 3/4 \ 123 \ n$
н31970	-	-	-	5180498.06	5291790.14	-	Метод спутниковых геодезических измерений (определений)	$Mt = \sqrt{\Delta \Sigma} \int \pm 1/4 \ 1/2 \ 3/4 \ 123 \ n$

**2. Сведения о характеристиках объекта недвижимости с кадастровым номером : 96:01:0002959:57 :**

№ п/п	Наименование характеристики	Значение характеристики
1	2	3
1.	Вид объекта недвижимости	здание



**2. Сведения о характеристиках объекта недвижимости с кадастровым номером : 96:01:0002959:57 :**

<b>№ п/п</b>	<b>Наименование характеристики</b>	<b>Значение характеристики</b>
<b>1</b>	<b>2</b>	<b>3</b>
2.	Ранее присвоенный государственный учетный номер (инвентарный) здания, сооружения, объекта незавершенного строительства	-
3.	Кадастровый номер земельного участка (земельных участков), в границах которого (которых) расположены здание, сооружение, объект незавершенного строительства	96:01:0002959:522
4.	Уникальный учетный номер кадастрового квартала, в границах которого расположены здание, сооружение, объект незавершенного строительства	96:01:0002959
5.	Адрес здания, сооружения, объекта незавершенного строительства	-
5.1.	Сведения о местоположении здания, сооружения, объекта незавершенного строительства (при отсутствии адреса) в структурированном в соответствии с федеральной информационной адресной системой виде	-
5.2.	Дополнительные сведения о местоположении	Российская Федерация, Запорожская область, город Мелитополь, улица Ленина, дом 23
6.	Иные сведения	-

**3. Пояснения к сведениям об объекте недвижимости с кадастровым номером 96:01:0002959:57 :**

1.	-

## Описание местоположения зданий, сооружений, объектов незавершенного строительства на земельном участке

**1. Сведения о характерных точках контура объекта недвижимости с кадастровым номером : 96:01:0002959:570 :**

Система координат СК-63, Зона 5

Зона № 5

Обозначение характерных точек контура	Содержатся в Едином государственном реестре недвижимости			Определены в ходе выполнения комплексных кадастровых работ			Метод определения координат	Формулы, примененные для расчета средней квадратической погрешности определения координат характерных точек (Mt), м, с подставленными в такие формулы значениями и итоговые (вычисленные) значения Mt, м
	Координаты, м		Радиус, м	Координаты, м		Радиус, м		
	X	Y	R	X	Y	R		
1	2	3	4	5	6	7	8	9
								-
н12540	-	-	-	5180456.72	5291551.23	-	Метод спутниковых геодезических измерений (определений)	$Mt = \sqrt{\Delta \Sigma} \int \pm 1/4 \ 1/2 \ 3/4 \ 123 \ n$
н12530	-	-	-	5180456.36	5291545.36	-	Метод спутниковых геодезических измерений (определений)	$Mt = \sqrt{\Delta \Sigma} \int \pm 1/4 \ 1/2 \ 3/4 \ 123 \ n$
н32030	-	-	-	5180460.65	5291545.10	-	Метод спутниковых геодезических измерений (определений)	$Mt = \sqrt{\Delta \Sigma} \int \pm 1/4 \ 1/2 \ 3/4 \ 123 \ n$
н32040	-	-	-	5180461.00	5291550.97	-	Метод спутниковых геодезических измерений (определений)	$Mt = \sqrt{\Delta \Sigma} \int \pm 1/4 \ 1/2 \ 3/4 \ 123 \ n$
н12540	-	-	-	5180456.72	5291551.23	-	Метод спутниковых геодезических измерений (определений)	$Mt = \sqrt{\Delta \Sigma} \int \pm 1/4 \ 1/2 \ 3/4 \ 123 \ n$

**2. Сведения о характеристиках объекта недвижимости с кадастровым номером : 96:01:0002959:570 :**

№ п/п	Наименование характеристики	Значение характеристики
1	2	3
1.	Вид объекта недвижимости	здание
2.	Ранее присвоенный государственный учетный номер (инвентарный) здания, сооружения, объекта незавершенного строительства	-
3.	Кадастровый номер земельного участка (земельных участков), в границах которого (которых) расположены здание, сооружение, объект незавершенного строительства	96:01:0002959:506
4.	Уникальный учетный номер кадастрового квартала, в границах которого расположены здание, сооружение, объект незавершенного строительства	96:01:0002959

**2. Сведения о характеристиках объекта недвижимости с кадастровым номером : 96:01:0002959:570 :**

<b>№ п/п</b>	<b>Наименование характеристики</b>	<b>Значение характеристики</b>
<b>1</b>	<b>2</b>	<b>3</b>
5.	Адрес здания, сооружения, объекта незавершенного строительства	-
5.1.	Сведения о местоположении здания, сооружения, объекта незавершенного строительства (при отсутствии адреса) в структурированном в соответствии с федеральной информационной адресной системой виде	-
5.2.	Дополнительные сведения о местоположении	Российская Федерация, Запорожская область, городской округ Мелитополь, город Мелитополь, улица Ленина (в районе улицы Ленина, 73а)
6.	Иные сведения	-

**3. Пояснения к сведениям об объекте недвижимости с кадастровым номером 96:01:0002959:570 :**

1.	-
----	---

**Описание местоположения зданий, сооружений,  
объектов незавершенного строительства на земельном участке**

**1. Сведения о характерных точках контура объекта недвижимости  
с кадастровым номером : 96:01:0002959:571 :**

Система координат СК-63, Зона 5

Зона № 5

Обозначение характерных точек контура	Содержатся в Едином государственном реестре недвижимости			Определены в ходе выполнения комплексных кадастровых работ			Метод опреде ления коор динат	Формулы, примененные для расчета средней квадратической погрешности определения координат характерных точек (Mt), м, с подставленными в такие формулы значениями и итоговые (вычисленные) значения Mt, м
	Координаты, м		Ради ус, м	Координаты, м		Ради ус, м		
	X	Y	R	X	Y	R		
1	2	3	4	5	6	7	8	9
								-
н13820	-	-	-	5180478.01	5291516.53	-	Метод спутниковых геодезических измерений (определений)	$Mt = \sqrt{\Delta \Sigma \int \pm 1/4 1/2 3/4 123 n}$
н32050	-	-	-	5180471.58	5291516.16	-	Метод спутниковых геодезических измерений (определений)	$Mt = \sqrt{\Delta \Sigma \int \pm 1/4 1/2 3/4 123 n}$
н32060	-	-	-	5180471.86	5291511.26	-	Метод спутниковых геодезических измерений (определений)	$Mt = \sqrt{\Delta \Sigma \int \pm 1/4 1/2 3/4 123 n}$
н13960	-	-	-	5180478.29	5291511.64	-	Метод спутниковых геодезических измерений (определений)	$Mt = \sqrt{\Delta \Sigma \int \pm 1/4 1/2 3/4 123 n}$
н13820	-	-	-	5180478.01	5291516.53	-	Метод спутниковых геодезических измерений (определений)	$Mt = \sqrt{\Delta \Sigma \int \pm 1/4 1/2 3/4 123 n}$

**2. Сведения о характеристиках объекта недвижимости  
с кадастровым номером : 96:01:0002959:571 :**

№ п/п	Наименование характеристики	Значение характеристики
1	2	3
1.	Вид объекта недвижимости	здание
2.	Ранее присвоенный государственный учетный номер (инвентарный) здания, сооружения, объекта незавершенного строительства	-
3.	Кадастровый номер земельного участка (земельных участков), в границах которого (которых) расположены здание, сооружение, объект незавершенного строительства	96:01:0002959:506
4.	Уникальный учетный номер кадастрового квартала, в границах которого расположены здание, сооружение, объект незавершенного строительства	96:01:0002959

**2. Сведения о характеристиках объекта недвижимости с кадастровым номером : 96:01:0002959:571 :**

<b>№ п/п</b>	<b>Наименование характеристики</b>	<b>Значение характеристики</b>
<b>1</b>	<b>2</b>	<b>3</b>
5.	Адрес здания, сооружения, объекта незавершенного строительства	-
5.1.	Сведения о местоположении здания, сооружения, объекта незавершенного строительства (при отсутствии адреса) в структурированном в соответствии с федеральной информационной адресной системой виде	-
5.2.	Дополнительные сведения о местоположении	Российская Федерация, Запорожская область, городской округ Мелитополь, город Мелитополь, улица Ленина (в районе улицы Ленина, 73а
6.	Иные сведения	-

**3. Пояснения к сведениям об объекте недвижимости с кадастровым номером 96:01:0002959:571 :**

1.	-
----	---

**Описание местоположения зданий, сооружений,  
объектов незавершенного строительства на земельном участке**

**1. Сведения о характерных точках контура объекта недвижимости  
с кадастровым номером : 96:01:0002959:572 :**

Система координат СК-63, Зона 5

Зона № 5

Обозначение характерных точек контура	Содержатся в Едином государственном реестре недвижимости			Определены в ходе выполнения комплексных кадастровых работ			Метод опреде ления коор динат	Формулы, примененные для расчета средней квадратической погрешности определения координат характерных точек (Mt), м, с подставленными в такие формулы значениями и итоговые (вычисленные) значения Mt, м
	Координаты, м		Ради ус, м	Координаты, м		Ради ус, м		
	X	Y	R	X	Y	R		
<b>1</b>	<b>2</b>	<b>3</b>	<b>4</b>	<b>5</b>	<b>6</b>	<b>7</b>	<b>8</b>	<b>9</b>
								-
н13950	-	-	-	5180478.79	5291502.92	-	Метод спутниковых геодезических измерений (определений)	$Mt = \sqrt{\Delta \Sigma \int \pm 1/4 1/2 3/4 123 n}$
н13960	-	-	-	5180478.29	5291511.64	-	Метод спутниковых геодезических измерений (определений)	$Mt = \sqrt{\Delta \Sigma \int \pm 1/4 1/2 3/4 123 n}$
н32060	-	-	-	5180471.86	5291511.26	-	Метод спутниковых геодезических измерений (определений)	$Mt = \sqrt{\Delta \Sigma \int \pm 1/4 1/2 3/4 123 n}$
н32070	-	-	-	5180472.35	5291502.55	-	Метод спутниковых геодезических измерений (определений)	$Mt = \sqrt{\Delta \Sigma \int \pm 1/4 1/2 3/4 123 n}$
н13950	-	-	-	5180478.79	5291502.92	-	Метод спутниковых геодезических измерений (определений)	$Mt = \sqrt{\Delta \Sigma \int \pm 1/4 1/2 3/4 123 n}$

**2. Сведения о характеристиках объекта недвижимости  
с кадастровым номером : 96:01:0002959:572 :**

№ п/п	Наименование характеристики	Значение характеристики
1	2	3
1.	Вид объекта недвижимости	здание
2.	Ранее присвоенный государственный учетный номер (инвентарный) здания, сооружения, объекта незавершенного строительства	-
3.	Кадастровый номер земельного участка (земельных участков), в границах которого (которых) расположены здание, сооружение, объект незавершенного строительства	96:01:0002959:506
4.	Уникальный учетный номер кадастрового квартала, в границах которого расположены здание, сооружение, объект незавершенного строительства	96:01:0002959

**2. Сведения о характеристиках объекта недвижимости с кадастровым номером : 96:01:0002959:572 :**

№ п/п	Наименование характеристики	Значение характеристики
1	2	3
5.	Адрес здания, сооружения, объекта незавершенного строительства	-
5.1.	Сведения о местоположении здания, сооружения, объекта незавершенного строительства (при отсутствии адреса) в структурированном в соответствии с федеральной информационной адресной системой виде	-
5.2.	Дополнительные сведения о местоположении	Российская Федерация, Запорожская область, городской округ Мелитополь, город Мелитополь, улица Ленина (в районе улицы Ленина, 73а)
6.	Иные сведения	-

**3. Пояснения к сведениям об объекте недвижимости с кадастровым номером 96:01:0002959:572 :**

1.	-

**Описание местоположения зданий, сооружений,  
объектов незавершенного строительства на земельном участке**

**1. Сведения о характерных точках контура объекта недвижимости  
с кадастровым номером : 96:01:0002959:573 :**

Система координат СК-63, Зона 5

Зона № 5

Обозначение характерных точек контура	Содержатся в Едином государственном реестре недвижимости			Определены в ходе выполнения комплексных кадастровых работ			Метод опреде ления коор динат	Формулы, примененные для расчета средней квадратической погрешности определения координат характерных точек (Mt), м, с подставленными в такие формулы значениями и итоговые (вычисленные) значения Mt, м
	Координаты, м		Ради ус, м	Координаты, м		Ради ус, м		
	X	Y	R	X	Y	R		
1	2	3	4	5	6	7	8	9
								-
н32080	-	-	-	5180472.59	5291681.89	-	Метод спутниковых геодезических измерений (определений)	$Mt = \sqrt{\Delta \Sigma \int \pm 1/4 1/2 3/4 123 n}$
н32090	-	-	-	5180465.14	5291681.89	-	Метод спутниковых геодезических измерений (определений)	$Mt = \sqrt{\Delta \Sigma \int \pm 1/4 1/2 3/4 123 n}$
н13290	-	-	-	5180465.14	5291677.85	-	Метод спутниковых геодезических измерений (определений)	$Mt = \sqrt{\Delta \Sigma \int \pm 1/4 1/2 3/4 123 n}$
н32100	-	-	-	5180472.68	5291677.85	-	Метод спутниковых геодезических измерений (определений)	$Mt = \sqrt{\Delta \Sigma \int \pm 1/4 1/2 3/4 123 n}$
н32080	-	-	-	5180472.59	5291681.89	-	Метод спутниковых геодезических измерений (определений)	$Mt = \sqrt{\Delta \Sigma \int \pm 1/4 1/2 3/4 123 n}$

**2. Сведения о характеристиках объекта недвижимости  
с кадастровым номером : 96:01:0002959:573 :**

№ п/п	Наименование характеристики	Значение характеристики
1	2	3
1.	Вид объекта недвижимости	здание
2.	Ранее присвоенный государственный учетный номер (инвентарный) здания, сооружения, объекта незавершенного строительства	-
3.	Кадастровый номер земельного участка (земельных участков), в границах которого (которых) расположены здание, сооружение, объект незавершенного строительства	96:01:0002959:139
4.	Уникальный учетный номер кадастрового квартала, в границах которого расположены здание, сооружение, объект незавершенного строительства	96:01:0002959



**2. Сведения о характеристиках объекта недвижимости с кадастровым номером : 96:01:0002959:573 :**

<b>№ п/п</b>	<b>Наименование характеристики</b>	<b>Значение характеристики</b>
<b>1</b>	<b>2</b>	<b>3</b>
5.	Адрес здания, сооружения, объекта незавершенного строительства	-
5.1.	Сведения о местоположении здания, сооружения, объекта незавершенного строительства (при отсутствии адреса) в структурированном в соответствии с федеральной информационной адресной системой виде	-
5.2.	Дополнительные сведения о местоположении	Российская Федерация, Запорожская область, городской округ Мелитополь, город Мелитополь, улица Ленина, дом 47
6.	Иные сведения	-

**3. Пояснения к сведениям об объекте недвижимости с кадастровым номером 96:01:0002959:573 :**

1.	-
----	---

**Описание местоположения зданий, сооружений,  
объектов незавершенного строительства на земельном участке**

**1. Сведения о характерных точках контура объекта недвижимости  
с кадастровым номером : 96:01:0002959:574 :**

Система координат СК-63, Зона 5

Зона № 5

Обозначение характерных точек контура	Содержатся в Едином государственном реестре недвижимости			Определены в ходе выполнения комплексных кадастровых работ			Метод опреде ления коор динат	Формулы, примененные для расчета средней квадратической погрешности определения координат характерных точек (Mt), м, с подставленными в такие формулы значениями и итоговые (вычисленные) значения Mt, м
	Координаты, м		Ради ус, м	Координаты, м		Ради ус, м		
	X	Y	R	X	Y	R		
1	2	3	4	5	6	7	8	9
								-
н950	-	-	-	5180486.43	5291729.27	-	Метод спутниковых геодезических измерений (определений)	$Mt = \sqrt{\Delta \Sigma \int \pm 1/4 1/2 3/4 123 n}$
н32110	-	-	-	5180492.59	5291728.55	-	Метод спутниковых геодезических измерений (определений)	$Mt = \sqrt{\Delta \Sigma \int \pm 1/4 1/2 3/4 123 n}$
н32120	-	-	-	5180493.11	5291733.02	-	Метод спутниковых геодезических измерений (определений)	$Mt = \sqrt{\Delta \Sigma \int \pm 1/4 1/2 3/4 123 n}$
н940	-	-	-	5180486.94	5291733.73	-	Метод спутниковых геодезических измерений (определений)	$Mt = \sqrt{\Delta \Sigma \int \pm 1/4 1/2 3/4 123 n}$
н950	-	-	-	5180486.43	5291729.27	-	Метод спутниковых геодезических измерений (определений)	$Mt = \sqrt{\Delta \Sigma \int \pm 1/4 1/2 3/4 123 n}$

**2. Сведения о характеристиках объекта недвижимости  
с кадастровым номером : 96:01:0002959:574 :**

№ п/п	Наименование характеристики	Значение характеристики
1	2	3
1.	Вид объекта недвижимости	здание
2.	Ранее присвоенный государственный учетный номер (инвентарный) здания, сооружения, объекта незавершенного строительства	-
3.	Кадастровый номер земельного участка (земельных участков), в границах которого (которых) расположены здание, сооружение, объект незавершенного строительства	96:01:0002959:120
4.	Уникальный учетный номер кадастрового квартала, в границах которого расположены здание, сооружение, объект незавершенного строительства	96:01:0002959

**2. Сведения о характеристиках объекта недвижимости с кадастровым номером : 96:01:0002959:574 :**

<b>№ п/п</b>	<b>Наименование характеристики</b>	<b>Значение характеристики</b>
<b>1</b>	<b>2</b>	<b>3</b>
5.	Адрес здания, сооружения, объекта незавершенного строительства	-
5.1.	Сведения о местоположении здания, сооружения, объекта незавершенного строительства (при отсутствии адреса) в структурированном в соответствии с федеральной информационной адресной системой виде	-
5.2.	Дополнительные сведения о местоположении	Российская Федерация, Запорожская область, городской округ Мелитополь, город Мелитополь, улица Ленина, дом 29
6.	Иные сведения	-

**3. Пояснения к сведениям об объекте недвижимости с кадастровым номером 96:01:0002959:574 :**

1.	-
----	---

**Описание местоположения зданий, сооружений,  
объектов незавершенного строительства на земельном участке**

**1. Сведения о характерных точках контура объекта недвижимости  
с кадастровым номером : 96:01:0002959:575 :**

Система координат СК-63, Зона 5

Зона № 5

Обозначение характерных точек контура	Содержатся в Едином государственном реестре недвижимости			Определены в ходе выполнения комплексных кадастровых работ			Метод опреде ления коор динат	Формулы, примененные для расчета средней квадратической погрешности определения координат характерных точек (Mt), м, с подставленными в такие формулы значениями и итоговые (вычисленные) значения Mt, м
	Координаты, м		Ради ус, м	Координаты, м		Ради ус, м		
	X	Y	R	X	Y	R		
1	2	3	4	5	6	7	8	9
								-
н2260	-	-	-	5180455.81	5291734.56	-	Метод спутниковых геодезических измерений (определений)	$Mt = \sqrt{\Delta \Sigma \int \pm 1/4 1/2 3/4 123 n}$
н32130	-	-	-	5180455.98	5291738.49	-	Метод спутниковых геодезических измерений (определений)	$Mt = \sqrt{\Delta \Sigma \int \pm 1/4 1/2 3/4 123 n}$
н32140	-	-	-	5180450.21	5291739.16	-	Метод спутниковых геодезических измерений (определений)	$Mt = \sqrt{\Delta \Sigma \int \pm 1/4 1/2 3/4 123 n}$
н2240	-	-	-	5180450.53	5291734.96	-	Метод спутниковых геодезических измерений (определений)	$Mt = \sqrt{\Delta \Sigma \int \pm 1/4 1/2 3/4 123 n}$
н2260	-	-	-	5180455.81	5291734.56	-	Метод спутниковых геодезических измерений (определений)	$Mt = \sqrt{\Delta \Sigma \int \pm 1/4 1/2 3/4 123 n}$

**2. Сведения о характеристиках объекта недвижимости  
с кадастровым номером : 96:01:0002959:575 :**

№ п/п	Наименование характеристики	Значение характеристики
1	2	3
1.	Вид объекта недвижимости	здание
2.	Ранее присвоенный государственный учетный номер (инвентарный) здания, сооружения, объекта незавершенного строительства	-
3.	Кадастровый номер земельного участка (земельных участков), в границах которого (которых) расположены здание, сооружение, объект незавершенного строительства	96:01:0002959:129, 96:01:0002959:516
4.	Уникальный учетный номер кадастрового квартала, в границах которого расположены здание, сооружение, объект незавершенного строительства	96:01:0002959

**2. Сведения о характеристиках объекта недвижимости с кадастровым номером : 96:01:0002959:575 :**

<b>№ п/п</b>	<b>Наименование характеристики</b>	<b>Значение характеристики</b>
<b>1</b>	<b>2</b>	<b>3</b>
5.	Адрес здания, сооружения, объекта незавершенного строительства	-
5.1.	Сведения о местоположении здания, сооружения, объекта незавершенного строительства (при отсутствии адреса) в структурированном в соответствии с федеральной информационной адресной системой виде	-
5.2.	Дополнительные сведения о местоположении	Российская Федерация, Запорожская область, городской округ Мелитополь, город Мелитополь, улица Ленина, дом 33
6.	Иные сведения	-

**3. Пояснения к сведениям об объекте недвижимости с кадастровым номером 96:01:0002959:575 :**

1.	-
----	---

**Описание местоположения зданий, сооружений,  
объектов незавершенного строительства на земельном участке**

**1. Сведения о характерных точках контура объекта недвижимости  
с кадастровым номером : 96:01:0002959:576 :**

Система координат СК-63, Зона 5

Зона № 5

Обозначение характерных точек контура	Содержатся в Едином государственном реестре недвижимости			Определены в ходе выполнения комплексных кадастровых работ			Метод опреде ления коор динат	Формулы, примененные для расчета средней квадратической погрешности определения координат характерных точек (Mt), м, с подставленными в такие формулы значениями и итоговые (вычисленные) значения Mt, м
	Координаты, м		Ради ус, м	Координаты, м		Ради ус, м		
	X	Y	R	X	Y	R		
1	2	3	4	5	6	7	8	9
								-
н32150	-	-	-	5180368.34	5291692.94	-	Метод спутниковых геодезических измерений (определений)	$Mt = \sqrt{\Delta \Sigma \int \pm 1/4 1/2 3/4 123 n}$
н32160	-	-	-	5180365.85	5291696.85	-	Метод спутниковых геодезических измерений (определений)	$Mt = \sqrt{\Delta \Sigma \int \pm 1/4 1/2 3/4 123 n}$
н7600	-	-	-	5180360.79	5291693.44	-	Метод спутниковых геодезических измерений (определений)	$Mt = \sqrt{\Delta \Sigma \int \pm 1/4 1/2 3/4 123 n}$
н7610	-	-	-	5180363.38	5291689.64	-	Метод спутниковых геодезических измерений (определений)	$Mt = \sqrt{\Delta \Sigma \int \pm 1/4 1/2 3/4 123 n}$
н32150	-	-	-	5180368.34	5291692.94	-	Метод спутниковых геодезических измерений (определений)	$Mt = \sqrt{\Delta \Sigma \int \pm 1/4 1/2 3/4 123 n}$

**2. Сведения о характеристиках объекта недвижимости  
с кадастровым номером : 96:01:0002959:576 :**

№ п/п	Наименование характеристики	Значение характеристики
1	2	3
1.	Вид объекта недвижимости	здание
2.	Ранее присвоенный государственный учетный номер (инвентарный) здания, сооружения, объекта незавершенного строительства	-
3.	Кадастровый номер земельного участка (земельных участков), в границах которого (которых) расположены здание, сооружение, объект незавершенного строительства	96:01:0002959:196
4.	Уникальный учетный номер кадастрового квартала, в границах которого расположены здание, сооружение, объект незавершенного строительства	96:01:0002959

**2. Сведения о характеристиках объекта недвижимости с кадастровым номером : 96:01:0002959:576 :**

№ п/п	Наименование характеристики	Значение характеристики
1	2	3
5.	Адрес здания, сооружения, объекта незавершенного строительства	-
5.1.	Сведения о местоположении здания, сооружения, объекта незавершенного строительства (при отсутствии адреса) в структурированном в соответствии с федеральной информационной адресной системой виде	-
5.2.	Дополнительные сведения о местоположении	Российская Федерация, Запорожская область, городской округ Мелитополь, город Мелитополь, улица Костенко, дом 10/3
6.	Иные сведения	-

**3. Пояснения к сведениям об объекте недвижимости с кадастровым номером 96:01:0002959:576 :**

1.	-

**Описание местоположения зданий, сооружений,  
объектов незавершенного строительства на земельном участке**

**1. Сведения о характерных точках контура объекта недвижимости  
с кадастровым номером : 96:01:0002959:577 :**

Система координат СК-63, Зона 5

Зона № 5

Обозначение характерных точек контура	Содержатся в Едином государственном реестре недвижимости			Определены в ходе выполнения комплексных кадастровых работ			Метод опреде ления коор динат	Формулы, примененные для расчета средней квадратической погрешности определения координат характерных точек (Mt), м, с подставленными в такие формулы значениями и итоговые (вычисленные) значения Mt, м
	Координаты, м		Ради ус, м	Координаты, м		Ради ус, м		
	X	Y	R	X	Y	R		
<b>1</b>	<b>2</b>	<b>3</b>	<b>4</b>	<b>5</b>	<b>6</b>	<b>7</b>	<b>8</b>	<b>9</b>
								-
н1310	-	-	-	5180382.82	5291798.93	-	Метод спутниковых геодезических измерений (определений)	$Mt = \sqrt{\Delta \Sigma \int \pm 1/4 1/2 3/4 123 n}$
н32170	-	-	-	5180383.79	5291802.24	-	Метод спутниковых геодезических измерений (определений)	$Mt = \sqrt{\Delta \Sigma \int \pm 1/4 1/2 3/4 123 n}$
н32180	-	-	-	5180377.51	5291804.08	-	Метод спутниковых геодезических измерений (определений)	$Mt = \sqrt{\Delta \Sigma \int \pm 1/4 1/2 3/4 123 n}$
н1300	-	-	-	5180376.49	5291800.79	-	Метод спутниковых геодезических измерений (определений)	$Mt = \sqrt{\Delta \Sigma \int \pm 1/4 1/2 3/4 123 n}$
н1310	-	-	-	5180382.82	5291798.93	-	Метод спутниковых геодезических измерений (определений)	$Mt = \sqrt{\Delta \Sigma \int \pm 1/4 1/2 3/4 123 n}$

**2. Сведения о характеристиках объекта недвижимости  
с кадастровым номером : 96:01:0002959:577 :**

№ п/п	Наименование характеристики	Значение характеристики
1	2	3
1.	Вид объекта недвижимости	здание
2.	Ранее присвоенный государственный учетный номер (инвентарный) здания, сооружения, объекта незавершенного строительства	-
3.	Кадастровый номер земельного участка (земельных участков), в границах которого (которых) расположены здание, сооружение, объект незавершенного строительства	96:01:0002959:123
4.	Уникальный учетный номер кадастрового квартала, в границах которого расположены здание, сооружение, объект незавершенного строительства	96:01:0002959



**2. Сведения о характеристиках объекта недвижимости с кадастровым номером : 96:01:0002959:577 :**

<b>№ п/п</b>	<b>Наименование характеристики</b>	<b>Значение характеристики</b>
<b>1</b>	<b>2</b>	<b>3</b>
5.	Адрес здания, сооружения, объекта незавершенного строительства	-
5.1.	Сведения о местоположении здания, сооружения, объекта незавершенного строительства (при отсутствии адреса) в структурированном в соответствии с федеральной информационной адресной системой виде	-
5.2.	Дополнительные сведения о местоположении	Российская Федерация, Запорожская область, городской округ Мелитополь, город Мелитополь, улица Костенко, дом 2
6.	Иные сведения	-

**3. Пояснения к сведениям об объекте недвижимости с кадастровым номером 96:01:0002959:577 :**

1.	-

## Описание местоположения зданий, сооружений, объектов незавершенного строительства на земельном участке

**1. Сведения о характерных точках контура объекта недвижимости с кадастровым номером : 96:01:0002959:578 :**

Система координат СК-63, Зона 5

Зона № 5

Обозначение характерных точек контура	Содержатся в Едином государственном реестре недвижимости			Определены в ходе выполнения комплексных кадастровых работ			Метод определения координат	Формулы, примененные для расчета средней квадратической погрешности определения координат характерных точек (Mt), м, с подставленными в такие формулы значениями и итоговые (вычисленные) значения Mt, м
	Координаты, м		Радиус, м	Координаты, м		Радиус, м		
	X	Y	R	X	Y	R		
1	2	3	4	5	6	7	8	9
								-
н6160	-	-	-	5180642.67	5291640.44	-	Метод спутниковых геодезических измерений (определений)	$Mt = \sqrt{\Delta \Sigma} \int \pm 1/4 \ 1/2 \ 3/4 \ 123 \ n$
н32190	-	-	-	5180647.04	5291645.55	-	Метод спутниковых геодезических измерений (определений)	$Mt = \sqrt{\Delta \Sigma} \int \pm 1/4 \ 1/2 \ 3/4 \ 123 \ n$
н32200	-	-	-	5180646.02	5291646.43	-	Метод спутниковых геодезических измерений (определений)	$Mt = \sqrt{\Delta \Sigma} \int \pm 1/4 \ 1/2 \ 3/4 \ 123 \ n$
н32210	-	-	-	5180647.08	5291647.66	-	Метод спутниковых геодезических измерений (определений)	$Mt = \sqrt{\Delta \Sigma} \int \pm 1/4 \ 1/2 \ 3/4 \ 123 \ n$
н32220	-	-	-	5180643.81	5291650.05	-	Метод спутниковых геодезических измерений (определений)	$Mt = \sqrt{\Delta \Sigma} \int \pm 1/4 \ 1/2 \ 3/4 \ 123 \ n$
н32230	-	-	-	5180642.59	5291648.61	-	Метод спутниковых геодезических измерений (определений)	$Mt = \sqrt{\Delta \Sigma} \int \pm 1/4 \ 1/2 \ 3/4 \ 123 \ n$
н32240	-	-	-	5180636.75	5291652.74	-	Метод спутниковых геодезических измерений (определений)	$Mt = \sqrt{\Delta \Sigma} \int \pm 1/4 \ 1/2 \ 3/4 \ 123 \ n$
н32250	-	-	-	5180633.05	5291648.00	-	Метод спутниковых геодезических измерений (определений)	$Mt = \sqrt{\Delta \Sigma} \int \pm 1/4 \ 1/2 \ 3/4 \ 123 \ n$
н6160	-	-	-	5180642.67	5291640.44	-	Метод спутниковых геодезических измерений (определений)	$Mt = \sqrt{\Delta \Sigma} \int \pm 1/4 \ 1/2 \ 3/4 \ 123 \ n$

**2. Сведения о характеристиках объекта недвижимости с кадастровым номером : 96:01:0002959:578 :**

<b>№ п/п</b>	<b>Наименование характеристики</b>	<b>Значение характеристики</b>
<b>1</b>	<b>2</b>	<b>3</b>
1.	Вид объекта недвижимости	здание
2.	Ранее присвоенный государственный учетный номер (инвентарный) здания, сооружения, объекта незавершенного строительства	-
3.	Кадастровый номер земельного участка (земельных участков), в границах которого (которых) расположены здание, сооружение, объект незавершенного строительства	96:01:0002959:177, 96:01:0002959:238
4.	Уникальный учетный номер кадастрового квартала, в границах которого расположены здание, сооружение, объект незавершенного строительства	96:01:0002959
5.	Адрес здания, сооружения, объекта незавершенного строительства	-
5.1.	Сведения о местоположении здания, сооружения, объекта незавершенного строительства (при отсутствии адреса) в структурированном в соответствии с федеральной информационной адресной системой виде	-
5.2.	Дополнительные сведения о местоположении	Российская Федерация, Запорожская область, городской округ Мелитополь, город Мелитополь, улица Павла Судоплатова, дом 27
6.	Иные сведения	-

**3. Пояснения к сведениям об объекте недвижимости с кадастровым номером 96:01:0002959:578 :**

1. -

**Описание местоположения зданий, сооружений,  
объектов незавершенного строительства на земельном участке**

**1. Сведения о характерных точках контура объекта недвижимости с кадастровым номером : 96:01:0002959:579 :**

Система координат СК-63, Зона 5

Зона № 5

Обозначение характерных точек контура	Содержатся в Едином государственном реестре недвижимости			Определены в ходе выполнения комплексных кадастровых работ			Метод определения координат	Формулы, примененные для расчета средней квадратической погрешности определения координат характерных точек (Mt), м, с подставленными в такие формулы значениями и итоговые (вычисленные) значения Mt, м
	Координаты, м		Радиус, м	Координаты, м		Радиус, м		
	X	Y	R	X	Y	R		
1	2	3	4	5	6	7	8	9
								-
н32260	-	-	-	5180402.62	5291358.55	-	Метод спутниковых геодезических измерений (определений)	$Mt = \sqrt{\Delta \Sigma \int \pm 1/4 1/2 3/4}^{123 n}$
н32270	-	-	-	5180402.62	5291369.19	-	Метод спутниковых геодезических измерений (определений)	$Mt = \sqrt{\Delta \Sigma \int \pm 1/4 1/2 3/4}^{123 n}$
н790	-	-	-	5180393.37	5291369.19	-	Метод спутниковых геодезических измерений (определений)	$Mt = \sqrt{\Delta \Sigma \int \pm 1/4 1/2 3/4}^{123 n}$
н32280	-	-	-	5180393.37	5291358.55	-	Метод спутниковых геодезических измерений (определений)	$Mt = \sqrt{\Delta \Sigma \int \pm 1/4 1/2 3/4}^{123 n}$
н32260	-	-	-	5180402.62	5291358.55	-	Метод спутниковых геодезических измерений (определений)	$Mt = \sqrt{\Delta \Sigma \int \pm 1/4 1/2 3/4}^{123 n}$

**2. Сведения о характеристиках объекта недвижимости с кадастровым номером : 96:01:0002959:579 :**

№ п/п	Наименование характеристики	Значение характеристики
1	2	3
1.	Вид объекта недвижимости	здание
2.	Ранее присвоенный государственный учетный номер (инвентарный) здания, сооружения, объекта незавершенного строительства	-
3.	Кадастровый номер земельного участка (земельных участков), в границах которого (которых) расположены здание, сооружение, объект незавершенного строительства	96:01:0002959:106, 96:01:0002959:490
4.	Уникальный учетный номер кадастрового квартала, в границах которого расположены здание, сооружение, объект незавершенного строительства	96:01:0002959

**2. Сведения о характеристиках объекта недвижимости с кадастровым номером : 96:01:0002959:579 :**

<b>№ п/п</b>	<b>Наименование характеристики</b>	<b>Значение характеристики</b>
<b>1</b>	<b>2</b>	<b>3</b>
5.	Адрес здания, сооружения, объекта незавершенного строительства	-
5.1.	Сведения о местоположении здания, сооружения, объекта незавершенного строительства (при отсутствии адреса) в структурированном в соответствии с федеральной информационной адресной системой виде	-
5.2.	Дополнительные сведения о местоположении	Российская Федерация, Запорожская область, городской округ Мелитополь, город Мелитополь, улица Александра Невского, дом 57
6.	Иные сведения	-

**3. Пояснения к сведениям об объекте недвижимости с кадастровым номером 96:01:0002959:579 :**

1.	-
----	---

--	--

**Описание местоположения зданий, сооружений,  
объектов незавершенного строительства на земельном участке**

**1. Сведения о характерных точках контура объекта недвижимости с кадастровым номером : 96:01:0002959:58 :**

Система координат СК-63, Зона 5

Зона № 5

Обозначение характерных точек контура	Содержатся в Едином государственном реестре недвижимости			Определены в ходе выполнения комплексных кадастровых работ			Метод опреде ления коор динат	Формулы, примененные для расчета средней квадратической погрешности определения координат характерных точек (Mt), м, с подставленными в такие формулы значениями и итоговые (вычисленные) значения Mt, м
	Координаты, м		Ради ус, м	Координаты, м		Ради ус, м		
	X	Y	R	X	Y	R		
1	2	3	4	5	6	7	8	9
								-
н11040	-	-	-	5180501.36	5291843.23	-	Метод спутниковых геодезических измерений (определений)	$Mt = \sqrt{\Delta \Sigma \int \pm 1/4 1/2 3/4}^{123 n}$
н11050	-	-	-	5180495.27	5291844.52	-	Метод спутниковых геодезических измерений (определений)	$Mt = \sqrt{\Delta \Sigma \int \pm 1/4 1/2 3/4}^{123 n}$
н32290	-	-	-	5180494.70	5291841.82	-	Метод спутниковых геодезических измерений (определений)	$Mt = \sqrt{\Delta \Sigma \int \pm 1/4 1/2 3/4}^{123 n}$
н32300	-	-	-	5180492.50	5291842.28	-	Метод спутниковых геодезических измерений (определений)	$Mt = \sqrt{\Delta \Sigma \int \pm 1/4 1/2 3/4}^{123 n}$
н32310	-	-	-	5180491.66	5291838.27	-	Метод спутниковых геодезических измерений (определений)	$Mt = \sqrt{\Delta \Sigma \int \pm 1/4 1/2 3/4}^{123 n}$
н32320	-	-	-	5180499.94	5291836.52	-	Метод спутниковых геодезических измерений (определений)	$Mt = \sqrt{\Delta \Sigma \int \pm 1/4 1/2 3/4}^{123 n}$
н32330	-	-	-	5180500.58	5291839.53	-	Метод спутниковых геодезических измерений (определений)	$Mt = \sqrt{\Delta \Sigma \int \pm 1/4 1/2 3/4}^{123 n}$
н11040	-	-	-	5180501.36	5291843.23	-	Метод спутниковых геодезических измерений (определений)	$Mt = \sqrt{\Delta \Sigma \int \pm 1/4 1/2 3/4}^{123 n}$

**2. Сведения о характеристиках объекта недвижимости с кадастровым номером : 96:01:0002959:58 :**

<b>№ п/п</b>	<b>Наименование характеристики</b>	<b>Значение характеристики</b>
<b>1</b>	<b>2</b>	<b>3</b>
1.	Вид объекта недвижимости	здание
2.	Ранее присвоенный государственный учетный номер (инвентарный) здания, сооружения, объекта незавершенного строительства	-
3.	Кадастровый номер земельного участка (земельных участков), в границах которого (которых) расположены здание, сооружение, объект незавершенного строительства	96:01:0002959:263
4.	Уникальный учетный номер кадастрового квартала, в границах которого расположены здание, сооружение, объект незавершенного строительства	96:01:0002959
5.	Адрес здания, сооружения, объекта незавершенного строительства	-
5.1.	Сведения о местоположении здания, сооружения, объекта незавершенного строительства (при отсутствии адреса) в структурированном в соответствии с федеральной информационной адресной системой виде	-
5.2.	Дополнительные сведения о местоположении	Российская Федерация, Запорожская область, город Мелитополь, улица Ленина, дом 15
6.	Иные сведения	-

**3. Пояснения к сведениям об объекте недвижимости с кадастровым номером 96:01:0002959:58 :**

1.	-
----	---

## Описание местоположения зданий, сооружений, объектов незавершенного строительства на земельном участке

**1. Сведения о характерных точках контура объекта недвижимости с кадастровым номером : 96:01:0002959:580 :**

Система координат СК-63, Зона 5

Зона № 5

Обозначение характерных точек контура	Содержатся в Едином государственном реестре недвижимости			Определены в ходе выполнения комплексных кадастровых работ			Метод определения координат	Формулы, примененные для расчета средней квадратической погрешности определения координат характерных точек (Mt), м, с подставленными в такие формулы значениями и итоговые (вычисленные) значения Mt, м
	Координаты, м		Радиус, м	Координаты, м		Радиус, м		
	X	Y	R	X	Y	R		
1	2	3	4	5	6	7	8	9
								-
н32340	-	-	-	5180541.45	5291487.68	-	Метод спутниковых геодезических измерений (определений)	$Mt = \sqrt{\Delta \Sigma} \int \pm 1/4 \ 1/2 \ 3/4 \ 123 \ n$
н32350	-	-	-	5180541.61	5291494.57	-	Метод спутниковых геодезических измерений (определений)	$Mt = \sqrt{\Delta \Sigma} \int \pm 1/4 \ 1/2 \ 3/4 \ 123 \ n$
н32360	-	-	-	5180538.16	5291494.65	-	Метод спутниковых геодезических измерений (определений)	$Mt = \sqrt{\Delta \Sigma} \int \pm 1/4 \ 1/2 \ 3/4 \ 123 \ n$
н32370	-	-	-	5180538.16	5291502.45	-	Метод спутниковых геодезических измерений (определений)	$Mt = \sqrt{\Delta \Sigma} \int \pm 1/4 \ 1/2 \ 3/4 \ 123 \ n$
н32380	-	-	-	5180523.77	5291503.14	-	Метод спутниковых геодезических измерений (определений)	$Mt = \sqrt{\Delta \Sigma} \int \pm 1/4 \ 1/2 \ 3/4 \ 123 \ n$
н32390	-	-	-	5180523.78	5291500.78	-	Метод спутниковых геодезических измерений (определений)	$Mt = \sqrt{\Delta \Sigma} \int \pm 1/4 \ 1/2 \ 3/4 \ 123 \ n$
н32400	-	-	-	5180518.04	5291500.88	-	Метод спутниковых геодезических измерений (определений)	$Mt = \sqrt{\Delta \Sigma} \int \pm 1/4 \ 1/2 \ 3/4 \ 123 \ n$
н32410	-	-	-	5180518.04	5291494.24	-	Метод спутниковых геодезических измерений (определений)	$Mt = \sqrt{\Delta \Sigma} \int \pm 1/4 \ 1/2 \ 3/4 \ 123 \ n$
н32420	-	-	-	5180530.45	5291494.24	-	Метод спутниковых геодезических измерений (определений)	$Mt = \sqrt{\Delta \Sigma} \int \pm 1/4 \ 1/2 \ 3/4 \ 123 \ n$



<b>1. Сведения о характерных точках контура объекта недвижимости с кадастровым номером : 96:01:0002959:580 :</b>								
Система координат СК-63, Зона 5							Зона № 5	
Обозначение характерных точек контура	Содержатся в Едином государственном реестре недвижимости			Определены в ходе выполнения комплексных кадастровых работ			Метод определения координат	Формулы, примененные для расчета средней квадратической погрешности определения координат характерных точек (Mt), м, с подставленными в такие формулы значениями и итоговые (вычисленные) значения Mt, м
	Координаты, м		Радиус, м	Координаты, м		Радиус, м		
	X	Y	R	X	Y	R		
1	2	3	4	5	6	7	8	9
н32430	-	-	-	5180530.45	5291488.29	-	Метод спутниковых геодезических измерений (определений)	$Mt = \sqrt{\Delta \Sigma \int \pm 1/4 1/2 3/4 123 n}$
н32340	-	-	-	5180541.45	5291487.68	-	Метод спутниковых геодезических измерений (определений)	$Mt = \sqrt{\Delta \Sigma \int \pm 1/4 1/2 3/4 123 n}$
<b>2. Сведения о характеристиках объекта недвижимости с кадастровым номером : 96:01:0002959:580 :</b>								
№ п/п	Наименование характеристики						Значение характеристики	
1	2						3	
1.	Вид объекта недвижимости						здание	
2.	Ранее присвоенный государственный учетный номер (инвентарный) здания, сооружения, объекта незавершенного строительства						-	
3.	Кадастровый номер земельного участка (земельных участков), в границах которого (которых) расположены здание, сооружение, объект незавершенного строительства						96:01:0002959:534	
4.	Уникальный учетный номер кадастрового квартала, в границах которого расположены здание, сооружение, объект незавершенного строительства						96:01:0002959	
5.	Адрес здания, сооружения, объекта незавершенного строительства						-	
5.1.	Сведения о местоположении здания, сооружения, объекта незавершенного строительства (при отсутствии адреса) в структурированном в соответствии с федеральной информационной адресной системой виде						-	
5.2.	Дополнительные сведения о местоположении						Российская Федерация, Запорожская область, городской округ Мелитополь, город Мелитополь, улица Ленина, дом 71	
6.	Иные сведения						-	
<b>3. Пояснения к сведениям об объекте недвижимости с кадастровым номером 96:01:0002959:580 :</b>								
1.	-							

## Описание местоположения зданий, сооружений, объектов незавершенного строительства на земельном участке

**1. Сведения о характерных точках контура объекта недвижимости с кадастровым номером : 96:01:0002959:581 :**

Система координат СК-63, Зона 5

Зона № 5

Обозначение характерных точек контура	Содержатся в Едином государственном реестре недвижимости			Определены в ходе выполнения комплексных кадастровых работ			Метод определения координат	Формулы, примененные для расчета средней квадратической погрешности определения координат характерных точек (Mt), м, с подставленными в такие формулы значениями и итоговые (вычисленные) значения Mt, м
	Координаты, м		Радиус, м	Координаты, м		Радиус, м		
	X	Y	R	X	Y	R		
1	2	3	4	5	6	7	8	9
								-
н32440	-	-	-	5180463.59	5291530.41	-	Метод спутниковых геодезических измерений (определений)	$Mt = \sqrt{\Delta \Sigma \int \pm 1/4 1/2 3/4}^{123 n}$
н32450	-	-	-	5180463.74	5291536.17	-	Метод спутниковых геодезических измерений (определений)	$Mt = \sqrt{\Delta \Sigma \int \pm 1/4 1/2 3/4}^{123 n}$
н32460	-	-	-	5180462.78	5291536.19	-	Метод спутниковых геодезических измерений (определений)	$Mt = \sqrt{\Delta \Sigma \int \pm 1/4 1/2 3/4}^{123 n}$
н32470	-	-	-	5180460.26	5291536.26	-	Метод спутниковых геодезических измерений (определений)	$Mt = \sqrt{\Delta \Sigma \int \pm 1/4 1/2 3/4}^{123 n}$
н32480	-	-	-	5180459.98	5291530.57	-	Метод спутниковых геодезических измерений (определений)	$Mt = \sqrt{\Delta \Sigma \int \pm 1/4 1/2 3/4}^{123 n}$
н32440	-	-	-	5180463.59	5291530.41	-	Метод спутниковых геодезических измерений (определений)	$Mt = \sqrt{\Delta \Sigma \int \pm 1/4 1/2 3/4}^{123 n}$

**2. Сведения о характеристиках объекта недвижимости с кадастровым номером : 96:01:0002959:581 :**

№ п/п	Наименование характеристики	Значение характеристики
1	2	3
1.	Вид объекта недвижимости	здание
2.	Ранее присвоенный государственный учетный номер (инвентарный) здания, сооружения, объекта незавершенного строительства	-

**2. Сведения о характеристиках объекта недвижимости с кадастровым номером : 96:01:0002959:581 :**

<b>№ п/п</b>	<b>Наименование характеристики</b>	<b>Значение характеристики</b>
<b>1</b>	<b>2</b>	<b>3</b>
3.	Кадастровый номер земельного участка (земельных участков), в границах которого (которых) расположены здание, сооружение, объект незавершенного строительства	96:01:0002959:505, 96:01:0002959:506
4.	Уникальный учетный номер кадастрового квартала, в границах которого расположены здание, сооружение, объект незавершенного строительства	96:01:0002959
5.	Адрес здания, сооружения, объекта незавершенного строительства	-
5.1.	Сведения о местоположении здания, сооружения, объекта незавершенного строительства (при отсутствии адреса) в структурированном в соответствии с федеральной информационной адресной системой виде	-
5.2.	Дополнительные сведения о местоположении	Российская Федерация, Запорожская область, городской округ Мелитополь, город Мелитополь, улица Ленина, (в районе Ленина 73а)
6.	Иные сведения	-

**3. Пояснения к сведениям об объекте недвижимости с кадастровым номером 96:01:0002959:581 :**

1.	-

**Описание местоположения зданий, сооружений,  
объектов незавершенного строительства на земельном участке**

**1. Сведения о характерных точках контура объекта недвижимости  
с кадастровым номером : 96:01:0002959:582 :**

Система координат СК-63, Зона 5

Зона № 5

Обозначение характерных точек контура	Содержатся в Едином государственном реестре недвижимости			Определены в ходе выполнения комплексных кадастровых работ			Метод опреде ления коор динат	Формулы, примененные для расчета средней квадратической погрешности определения координат характерных точек (Mt), м, с подставленными в такие формулы значениями и итоговые (вычисленные) значения Mt, м
	Координаты, м		Ради ус, м	Координаты, м		Ради ус, м		
	X	Y	R	X	Y	R		
1	2	3	4	5	6	7	8	9
								-
н32490	-	-	-	5180489.57	5291677.45	-	Метод спутниковых геодезических измерений (определений)	$Mt = \sqrt{\Delta \Sigma \int \pm 1/4 1/2 3/4}^{123 n}$
н32500	-	-	-	5180489.38	5291688.54	-	Метод спутниковых геодезических измерений (определений)	$Mt = \sqrt{\Delta \Sigma \int \pm 1/4 1/2 3/4}^{123 n}$
н32510	-	-	-	5180480.60	5291688.40	-	Метод спутниковых геодезических измерений (определений)	$Mt = \sqrt{\Delta \Sigma \int \pm 1/4 1/2 3/4}^{123 n}$
н32520	-	-	-	5180480.84	5291681.72	-	Метод спутниковых геодезических измерений (определений)	$Mt = \sqrt{\Delta \Sigma \int \pm 1/4 1/2 3/4}^{123 n}$
н32530	-	-	-	5180481.00	5291677.15	-	Метод спутниковых геодезических измерений (определений)	$Mt = \sqrt{\Delta \Sigma \int \pm 1/4 1/2 3/4}^{123 n}$
н32490	-	-	-	5180489.57	5291677.45	-	Метод спутниковых геодезических измерений (определений)	$Mt = \sqrt{\Delta \Sigma \int \pm 1/4 1/2 3/4}^{123 n}$

**2. Сведения о характеристиках объекта недвижимости  
с кадастровым номером : 96:01:0002959:582 :**

№ п/п	Наименование характеристики	Значение характеристики
1	2	3
1.	Вид объекта недвижимости	здание
2.	Ранее присвоенный государственный учетный номер (инвентарный) здания, сооружения, объекта незавершенного строительства	-

**2. Сведения о характеристиках объекта недвижимости с кадастровым номером : 96:01:0002959:582 :**

<b>№ п/п</b>	<b>Наименование характеристики</b>	<b>Значение характеристики</b>
<b>1</b>	<b>2</b>	<b>3</b>
3.	Кадастровый номер земельного участка (земельных участков), в границах которого (которых) расположены здание, сооружение, объект незавершенного строительства	96:01:0002959:139, 96:01:0002959:498
4.	Уникальный учетный номер кадастрового квартала, в границах которого расположены здание, сооружение, объект незавершенного строительства	96:01:0002959
5.	Адрес здания, сооружения, объекта незавершенного строительства	-
5.1.	Сведения о местоположении здания, сооружения, объекта незавершенного строительства (при отсутствии адреса) в структурированном в соответствии с федеральной информационной адресной системой виде	-
5.2.	Дополнительные сведения о местоположении	Российская Федерация, Запорожская область, городской округ Мелитополь, город Мелитополь, улица Ленина, дом 47
6.	Иные сведения	-

**3. Пояснения к сведениям об объекте недвижимости с кадастровым номером 96:01:0002959:582 :**

1.	-

**Описание местоположения зданий, сооружений,  
объектов незавершенного строительства на земельном участке**

**1. Сведения о характерных точках контура объекта недвижимости  
с кадастровым номером : 96:01:0002959:583 :**

Система координат СК-63, Зона 5

Зона № 5

Обозначение характерных точек контура	Содержатся в Едином государственном реестре недвижимости			Определены в ходе выполнения комплексных кадастровых работ			Метод опреде ления коор динат	Формулы, примененные для расчета средней квадратической погрешности определения координат характерных точек (Mt), м, с подставленными в такие формулы значениями и итоговые (вычисленные) значения Mt, м
	Координаты, м		Ради ус, м	Координаты, м		Ради ус, м		
	X	Y	R	X	Y	R		
1	2	3	4	5	6	7	8	9
								-
н32530	-	-	-	5180481.00	5291677.15	-	Метод спутниковых геодезических измерений (определений)	$Mt = \sqrt{\Delta \Sigma \int \pm 1/4 1/2 3/4 123 n}$
н32520	-	-	-	5180480.84	5291681.72	-	Метод спутниковых геодезических измерений (определений)	$Mt = \sqrt{\Delta \Sigma \int \pm 1/4 1/2 3/4 123 n}$
н32540	-	-	-	5180473.07	5291681.45	-	Метод спутниковых геодезических измерений (определений)	$Mt = \sqrt{\Delta \Sigma \int \pm 1/4 1/2 3/4 123 n}$
н32550	-	-	-	5180473.07	5291676.83	-	Метод спутниковых геодезических измерений (определений)	$Mt = \sqrt{\Delta \Sigma \int \pm 1/4 1/2 3/4 123 n}$
н32530	-	-	-	5180481.00	5291677.15	-	Метод спутниковых геодезических измерений (определений)	$Mt = \sqrt{\Delta \Sigma \int \pm 1/4 1/2 3/4 123 n}$

**2. Сведения о характеристиках объекта недвижимости  
с кадастровым номером : 96:01:0002959:583 :**

№ п/п	Наименование характеристики	Значение характеристики
1	2	3
1.	Вид объекта недвижимости	здание
2.	Ранее присвоенный государственный учетный номер (инвентарный) здания, сооружения, объекта незавершенного строительства	-
3.	Кадастровый номер земельного участка (земельных участков), в границах которого (которых) расположены здание, сооружение, объект незавершенного строительства	96:01:0002959:139
4.	Уникальный учетный номер кадастрового квартала, в границах которого расположены здание, сооружение, объект незавершенного строительства	96:01:0002959

**2. Сведения о характеристиках объекта недвижимости с кадастровым номером : 96:01:0002959:583 :**

<b>№ п/п</b>	<b>Наименование характеристики</b>	<b>Значение характеристики</b>
<b>1</b>	<b>2</b>	<b>3</b>
5.	Адрес здания, сооружения, объекта незавершенного строительства	-
5.1.	Сведения о местоположении здания, сооружения, объекта незавершенного строительства (при отсутствии адреса) в структурированном в соответствии с федеральной информационной адресной системой виде	-
5.2.	Дополнительные сведения о местоположении	Российская Федерация, Запорожская область, городской округ Мелитополь, город Мелитополь, улица Ленина, дом 47
6.	Иные сведения	-

**3. Пояснения к сведениям об объекте недвижимости с кадастровым номером 96:01:0002959:583 :**

1.	-
----	---

**Описание местоположения зданий, сооружений,  
объектов незавершенного строительства на земельном участке**

**1. Сведения о характерных точках контура объекта недвижимости  
с кадастровым номером : 96:01:0002959:584 :**

Система координат СК-63, Зона 5

Зона № 5

Обозначение характерных точек контура	Содержатся в Едином государственном реестре недвижимости			Определены в ходе выполнения комплексных кадастровых работ			Метод опреде ления коор динат	Формулы, примененные для расчета средней квадратической погрешности определения координат характерных точек (Mt), м, с подставленными в такие формулы значениями и итоговые (вычисленные) значения Mt, м
	Координаты, м		Ради ус, м	Координаты, м		Ради ус, м		
	X	Y	R	X	Y	R		
1	2	3	4	5	6	7	8	9
								-
н32560	-	-	-	5180458.68	5291383.12	-	Метод спутниковых геодезических измерений (определений)	$Mt = \sqrt{\Delta \Sigma} \int \pm 1/4 \ 1/2 \ 3/4 \ 123 \ n$
н32570	-	-	-	5180458.57	5291387.15	-	Метод спутниковых геодезических измерений (определений)	$Mt = \sqrt{\Delta \Sigma} \int \pm 1/4 \ 1/2 \ 3/4 \ 123 \ n$
н32580	-	-	-	5180461.04	5291387.22	-	Метод спутниковых геодезических измерений (определений)	$Mt = \sqrt{\Delta \Sigma} \int \pm 1/4 \ 1/2 \ 3/4 \ 123 \ n$
н32590	-	-	-	5180461.04	5291395.38	-	Метод спутниковых геодезических измерений (определений)	$Mt = \sqrt{\Delta \Sigma} \int \pm 1/4 \ 1/2 \ 3/4 \ 123 \ n$
н32600	-	-	-	5180459.89	5291395.38	-	Метод спутниковых геодезических измерений (определений)	$Mt = \sqrt{\Delta \Sigma} \int \pm 1/4 \ 1/2 \ 3/4 \ 123 \ n$
н32610	-	-	-	5180459.89	5291399.17	-	Метод спутниковых геодезических измерений (определений)	$Mt = \sqrt{\Delta \Sigma} \int \pm 1/4 \ 1/2 \ 3/4 \ 123 \ n$
н32620	-	-	-	5180456.90	5291399.17	-	Метод спутниковых геодезических измерений (определений)	$Mt = \sqrt{\Delta \Sigma} \int \pm 1/4 \ 1/2 \ 3/4 \ 123 \ n$
н32630	-	-	-	5180456.90	5291400.32	-	Метод спутниковых геодезических измерений (определений)	$Mt = \sqrt{\Delta \Sigma} \int \pm 1/4 \ 1/2 \ 3/4 \ 123 \ n$
н32640	-	-	-	5180453.45	5291400.32	-	Метод спутниковых геодезических измерений (определений)	$Mt = \sqrt{\Delta \Sigma} \int \pm 1/4 \ 1/2 \ 3/4 \ 123 \ n$



**1. Сведения о характерных точках контура объекта недвижимости с кадастровым номером : 96:01:0002959:584 :**

Система координат СК-63, Зона 5

Зона № 5

Обозначение характерных точек контура	Содержатся в Едином государственном реестре недвижимости			Определены в ходе выполнения комплексных кадастровых работ			Метод определения координат	Формулы, примененные для расчета средней квадратической погрешности определения координат характерных точек (Mt), м, с подставленными в такие формулы значениями и итоговые (вычисленные) значения Mt, м
	Координаты, м		Радиус, м	Координаты, м		Радиус, м		
	X	Y	R	X	Y	R		
1	2	3	4	5	6	7	8	9
н32650	-	-	-	5180453.70	5291404.84	-	Метод спутниковых геодезических измерений (определений)	$Mt = \sqrt{\Delta \Sigma \int \pm 1/4 1/2 3/4}^{123 n}$
н200	-	-	-	5180451.19	5291404.98	-	Метод спутниковых геодезических измерений (определений)	$Mt = \sqrt{\Delta \Sigma \int \pm 1/4 1/2 3/4}^{123 n}$
н32660	-	-	-	5180451.19	5291382.84	-	Метод спутниковых геодезических измерений (определений)	$Mt = \sqrt{\Delta \Sigma \int \pm 1/4 1/2 3/4}^{123 n}$
н32560	-	-	-	5180458.68	5291383.12	-	Метод спутниковых геодезических измерений (определений)	$Mt = \sqrt{\Delta \Sigma \int \pm 1/4 1/2 3/4}^{123 n}$

**2. Сведения о характеристиках объекта недвижимости с кадастровым номером : 96:01:0002959:584 :**

№ п/п	Наименование характеристики	Значение характеристики
1	2	3
1.	Вид объекта недвижимости	здание
2.	Ранее присвоенный государственный учетный номер (инвентарный) здания, сооружения, объекта незавершенного строительства	-
3.	Кадастровый номер земельного участка (земельных участков), в границах которого (которых) расположены здание, сооружение, объект незавершенного строительства	96:01:0002959:103
4.	Уникальный учетный номер кадастрового квартала, в границах которого расположены здание, сооружение, объект незавершенного строительства	96:01:0002959
5.	Адрес здания, сооружения, объекта незавершенного строительства	-
5.1.	Сведения о местоположении здания, сооружения, объекта незавершенного строительства (при отсутствии адреса) в структурированном в соответствии с федеральной информационной адресной системой виде	-
5.2.	Дополнительные сведения о местоположении	Российская Федерация, Запорожская область, городской округ Мелитополь, город Мелитополь, улица Александра Невского, дом 51

**2. Сведения о характеристиках объекта недвижимости с кадастровым номером : 96:01:0002959:584 :**

№ п/п	Наименование характеристики	Значение характеристики
1	2	3
6.	Иные сведения	-

**3. Пояснения к сведениям об объекте недвижимости с кадастровым номером 96:01:0002959:584 :**

1.	-
----	---

**Описание местоположения зданий, сооружений,  
объектов незавершенного строительства на земельном участке**

**1. Сведения о характерных точках контура объекта недвижимости  
с кадастровым номером : 96:01:0002959:585 :**

Система координат СК-63, Зона 5

Зона № 5

Обозначение характерных точек контура	Содержатся в Едином государственном реестре недвижимости			Определены в ходе выполнения комплексных кадастровых работ			Метод опреде ления коор динат	Формулы, примененные для расчета средней квадратической погрешности определения координат характерных точек (Mt), м, с подставленными в такие формулы значениями и итоговые (вычисленные) значения Mt, м
	Координаты, м		Ради ус, м	Координаты, м		Ради ус, м		
	X	Y	R	X	Y	R		
1	2	3	4	5	6	7	8	9
								-
н32650	-	-	-	5180453.70	5291404.84	-	Метод спутниковых геодезических измерений (определений)	$Mt = \sqrt{\Delta \Sigma} \int \pm 1/4 1/2 3/4 123 n$
н32670	-	-	-	5180455.09	5291429.61	-	Метод спутниковых геодезических измерений (определений)	$Mt = \sqrt{\Delta \Sigma} \int \pm 1/4 1/2 3/4 123 n$
н32680	-	-	-	5180450.86	5291429.85	-	Метод спутниковых геодезических измерений (определений)	$Mt = \sqrt{\Delta \Sigma} \int \pm 1/4 1/2 3/4 123 n$
н32690	-	-	-	5180450.51	5291423.64	-	Метод спутниковых геодезических измерений (определений)	$Mt = \sqrt{\Delta \Sigma} \int \pm 1/4 1/2 3/4 123 n$
н32700	-	-	-	5180446.51	5291423.86	-	Метод спутниковых геодезических измерений (определений)	$Mt = \sqrt{\Delta \Sigma} \int \pm 1/4 1/2 3/4 123 n$
н32710	-	-	-	5180445.86	5291412.28	-	Метод спутниковых геодезических измерений (определений)	$Mt = \sqrt{\Delta \Sigma} \int \pm 1/4 1/2 3/4 123 n$
н32720	-	-	-	5180450.18	5291412.04	-	Метод спутниковых геодезических измерений (определений)	$Mt = \sqrt{\Delta \Sigma} \int \pm 1/4 1/2 3/4 123 n$
н32730	-	-	-	5180449.80	5291405.30	-	Метод спутниковых геодезических измерений (определений)	$Mt = \sqrt{\Delta \Sigma} \int \pm 1/4 1/2 3/4 123 n$
н32650	-	-	-	5180453.70	5291404.84	-	Метод спутниковых геодезических измерений (определений)	$Mt = \sqrt{\Delta \Sigma} \int \pm 1/4 1/2 3/4 123 n$

**2. Сведения о характеристиках объекта недвижимости с кадастровым номером : 96:01:0002959:585 :**

<b>№ п/п</b>	<b>Наименование характеристики</b>	<b>Значение характеристики</b>
<b>1</b>	<b>2</b>	<b>3</b>
1.	Вид объекта недвижимости	здание
2.	Ранее присвоенный государственный учетный номер (инвентарный) здания, сооружения, объекта незавершенного строительства	-
3.	Кадастровый номер земельного участка (земельных участков), в границах которого (которых) расположены здание, сооружение, объект незавершенного строительства	96:01:0002959:103, 96:01:0002959:565
4.	Уникальный учетный номер кадастрового квартала, в границах которого расположены здание, сооружение, объект незавершенного строительства	96:01:0002959
5.	Адрес здания, сооружения, объекта незавершенного строительства	-
5.1.	Сведения о местоположении здания, сооружения, объекта незавершенного строительства (при отсутствии адреса) в структурированном в соответствии с федеральной информационной адресной системой виде	-
5.2.	Дополнительные сведения о местоположении	Российская Федерация, Запорожская область, городской округ Мелитополь, город Мелитополь, улица Александра Невского, дом 53
6.	Иные сведения	-

**3. Пояснения к сведениям об объекте недвижимости с кадастровым номером 96:01:0002959:585 :**

1.	-
----	---

**Описание местоположения зданий, сооружений,  
объектов незавершенного строительства на земельном участке**

**1. Сведения о характерных точках контура объекта недвижимости  
с кадастровым номером : 96:01:0002959:586 :**

Система координат СК-63, Зона 5

Зона № 5

Обозначение характерных точек контура	Содержатся в Едином государственном реестре недвижимости			Определены в ходе выполнения комплексных кадастровых работ			Метод опреде ления коор динат	Формулы, примененные для расчета средней квадратической погрешности определения координат характерных точек (Mt), м, с подставленными в такие формулы значениями и итоговые (вычисленные) значения Mt, м
	Координаты, м		Ради ус, м	Координаты, м		Ради ус, м		
	X	Y	R	X	Y	R		
1	2	3	4	5	6	7	8	9
								-
н32740	-	-	-	5180421.88	5291394.28	-	Метод спутниковых геодезических измерений (определений)	$Mt = \sqrt{\Delta \Sigma \int \pm 1/4 1/2 3/4}^{123 n}$
н32750	-	-	-	5180421.88	5291410.10	-	Метод спутниковых геодезических измерений (определений)	$Mt = \sqrt{\Delta \Sigma \int \pm 1/4 1/2 3/4}^{123 n}$
н32760	-	-	-	5180410.62	5291410.10	-	Метод спутниковых геодезических измерений (определений)	$Mt = \sqrt{\Delta \Sigma \int \pm 1/4 1/2 3/4}^{123 n}$
н32770	-	-	-	5180410.62	5291394.28	-	Метод спутниковых геодезических измерений (определений)	$Mt = \sqrt{\Delta \Sigma \int \pm 1/4 1/2 3/4}^{123 n}$
н32740	-	-	-	5180421.88	5291394.28	-	Метод спутниковых геодезических измерений (определений)	$Mt = \sqrt{\Delta \Sigma \int \pm 1/4 1/2 3/4}^{123 n}$

**2. Сведения о характеристиках объекта недвижимости  
с кадастровым номером : 96:01:0002959:586 :**

№ п/п	Наименование характеристики	Значение характеристики
1	2	3
1.	Вид объекта недвижимости	здание
2.	Ранее присвоенный государственный учетный номер (инвентарный) здания, сооружения, объекта незавершенного строительства	-
3.	Кадастровый номер земельного участка (земельных участков), в границах которого (которых) расположены здание, сооружение, объект незавершенного строительства	96:01:0002959:565, 96:01:0002959:91
4.	Уникальный учетный номер кадастрового квартала, в границах которого расположены здание, сооружение, объект незавершенного строительства	96:01:0002959

**2. Сведения о характеристиках объекта недвижимости с кадастровым номером : 96:01:0002959:586 :**

<b>№ п/п</b>	<b>Наименование характеристики</b>	<b>Значение характеристики</b>
<b>1</b>	<b>2</b>	<b>3</b>
5.	Адрес здания, сооружения, объекта незавершенного строительства	-
5.1.	Сведения о местоположении здания, сооружения, объекта незавершенного строительства (при отсутствии адреса) в структурированном в соответствии с федеральной информационной адресной системой виде	-
5.2.	Дополнительные сведения о местоположении	Российская Федерация, Запорожская область, городской округ Мелитополь, город Мелитополь, улица Александра Невского, дом 55/1
6.	Иные сведения	-

**3. Пояснения к сведениям об объекте недвижимости с кадастровым номером 96:01:0002959:586 :**

1.	-

**Описание местоположения зданий, сооружений,  
объектов незавершенного строительства на земельном участке**

**1. Сведения о характерных точках контура объекта недвижимости  
с кадастровым номером : 96:01:0002959:587 :**

Система координат СК-63, Зона 5

Зона № 5

Обозначение характерных точек контура	Содержатся в Едином государственном реестре недвижимости			Определены в ходе выполнения комплексных кадастровых работ			Метод опреде ления коор динат	Формулы, примененные для расчета средней квадратической погрешности определения координат характерных точек (Mt), м, с подставленными в такие формулы значениями и итоговые (вычисленные) значения Mt, м
	Координаты, м		Ради ус, м	Координаты, м		Ради ус, м		
	X	Y	R	X	Y	R		
1	2	3	4	5	6	7	8	9
								-
н32780	-	-	-	5180417.74	5291366.26	-	Метод спутниковых геодезических измерений (определений)	$Mt = \sqrt{\Delta \Sigma \int \pm 1/4 1/2 3/4 123 n}$
н32790	-	-	-	5180417.74	5291373.41	-	Метод спутниковых геодезических измерений (определений)	$Mt = \sqrt{\Delta \Sigma \int \pm 1/4 1/2 3/4 123 n}$
н32800	-	-	-	5180414.30	5291373.41	-	Метод спутниковых геодезических измерений (определений)	$Mt = \sqrt{\Delta \Sigma \int \pm 1/4 1/2 3/4 123 n}$
н32810	-	-	-	5180414.30	5291366.26	-	Метод спутниковых геодезических измерений (определений)	$Mt = \sqrt{\Delta \Sigma \int \pm 1/4 1/2 3/4 123 n}$
н32780	-	-	-	5180417.74	5291366.26	-	Метод спутниковых геодезических измерений (определений)	$Mt = \sqrt{\Delta \Sigma \int \pm 1/4 1/2 3/4 123 n}$

**2. Сведения о характеристиках объекта недвижимости  
с кадастровым номером : 96:01:0002959:587 :**

№ п/п	Наименование характеристики	Значение характеристики
1	2	3
1.	Вид объекта недвижимости	здание
2.	Ранее присвоенный государственный учетный номер (инвентарный) здания, сооружения, объекта незавершенного строительства	-
3.	Кадастровый номер земельного участка (земельных участков), в границах которого (которых) расположены здание, сооружение, объект незавершенного строительства	96:01:0002959:519
4.	Уникальный учетный номер кадастрового квартала, в границах которого расположены здание, сооружение, объект незавершенного строительства	96:01:0002959

**2. Сведения о характеристиках объекта недвижимости с кадастровым номером : 96:01:0002959:587 :**

<b>№ п/п</b>	<b>Наименование характеристики</b>	<b>Значение характеристики</b>
<b>1</b>	<b>2</b>	<b>3</b>
5.	Адрес здания, сооружения, объекта незавершенного строительства	-
5.1.	Сведения о местоположении здания, сооружения, объекта незавершенного строительства (при отсутствии адреса) в структурированном в соответствии с федеральной информационной адресной системой виде	-
5.2.	Дополнительные сведения о местоположении	Российская Федерация, Запорожская область, городской округ Мелитополь, город Мелитополь, улица Александра Невского, дом 55
6.	Иные сведения	-

**3. Пояснения к сведениям об объекте недвижимости с кадастровым номером 96:01:0002959:587 :**

1.	-
----	---



**Описание местоположения зданий, сооружений,  
объектов незавершенного строительства на земельном участке**

**1. Сведения о характерных точках контура объекта недвижимости  
с кадастровым номером : 96:01:0002959:588 :**

Система координат СК-63, Зона 5

Зона № 5

Обозначение характерных точек контура	Содержатся в Едином государственном реестре недвижимости			Определены в ходе выполнения комплексных кадастровых работ			Метод опреде ления коор динат	Формулы, примененные для расчета средней квадратической погрешности определения координат характерных точек (Mt), м, с подставленными в такие формулы значениями и итоговые (вычисленные) значения Mt, м
	Координаты, м		Ради ус, м	Координаты, м		Ради ус, м		
	X	Y	R	X	Y	R		
1	2	3	4	5	6	7	8	9
								-
н16000	-	-	-	5180255.90	5291434.70	-	Метод спутниковых геодезических измерений (определений)	$Mt = \sqrt{\Delta \Sigma \int \pm 1/4 1/2 3/4 123 n}$
н16010	-	-	-	5180256.65	5291437.74	-	Метод спутниковых геодезических измерений (определений)	$Mt = \sqrt{\Delta \Sigma \int \pm 1/4 1/2 3/4 123 n}$
н16020	-	-	-	5180253.58	5291438.44	-	Метод спутниковых геодезических измерений (определений)	$Mt = \sqrt{\Delta \Sigma \int \pm 1/4 1/2 3/4 123 n}$
н16030	-	-	-	5180253.02	5291435.41	-	Метод спутниковых геодезических измерений (определений)	$Mt = \sqrt{\Delta \Sigma \int \pm 1/4 1/2 3/4 123 n}$
н16000	-	-	-	5180255.90	5291434.70	-	Метод спутниковых геодезических измерений (определений)	$Mt = \sqrt{\Delta \Sigma \int \pm 1/4 1/2 3/4 123 n}$

**2. Сведения о характеристиках объекта недвижимости  
с кадастровым номером : 96:01:0002959:588 :**

№ п/п	Наименование характеристики	Значение характеристики
1	2	3
1.	Вид объекта недвижимости	здание
2.	Ранее присвоенный государственный учетный номер (инвентарный) здания, сооружения, объекта незавершенного строительства	-
3.	Кадастровый номер земельного участка (земельных участков), в границах которого (которых) расположены здание, сооружение, объект незавершенного строительства	96:01:0002959:550
4.	Уникальный учетный номер кадастрового квартала, в границах которого расположены здание, сооружение, объект незавершенного строительства	96:01:0002959

**2. Сведения о характеристиках объекта недвижимости с кадастровым номером : 96:01:0002959:588 :**

<b>№ п/п</b>	<b>Наименование характеристики</b>	<b>Значение характеристики</b>
<b>1</b>	<b>2</b>	<b>3</b>
5.	Адрес здания, сооружения, объекта незавершенного строительства	-
5.1.	Сведения о местоположении здания, сооружения, объекта незавершенного строительства (при отсутствии адреса) в структурированном в соответствии с федеральной информационной адресной системой виде	-
5.2.	Дополнительные сведения о местоположении	Российская Федерация, Запорожская область, городской округ Мелитополь, город Мелитополь, улица Костенко, (сотовая базовая станция)
6.	Иные сведения	-

**3. Пояснения к сведениям об объекте недвижимости с кадастровым номером 96:01:0002959:588 :**

1.	-
----	---

## Описание местоположения зданий, сооружений, объектов незавершенного строительства на земельном участке

**1. Сведения о характерных точках контура объекта недвижимости с кадастровым номером : 96:01:0002959:589 :**

Система координат СК-63, Зона 5

Зона № 5

Обозначение характерных точек контура	Содержатся в Едином государственном реестре недвижимости			Определены в ходе выполнения комплексных кадастровых работ			Метод определения координат	Формулы, примененные для расчета средней квадратической погрешности определения координат характерных точек (Mt), м, с подставленными в такие формулы значениями и итоговые (вычисленные) значения Mt, м
	Координаты, м		Радиус, м	Координаты, м		Радиус, м		
	X	Y	R	X	Y	R		
1	2	3	4	5	6	7	8	9
								-
н32820	-	-	-	5180482.83	5291613.79	-	Метод спутниковых геодезических измерений (определений)	$Mt = \sqrt{\Delta \Sigma} \int \pm 1/4 \ 1/2 \ 3/4 \ 123 \ n$
н32830	-	-	-	5180482.07	5291616.65	-	Метод спутниковых геодезических измерений (определений)	$Mt = \sqrt{\Delta \Sigma} \int \pm 1/4 \ 1/2 \ 3/4 \ 123 \ n$
н32840	-	-	-	5180475.52	5291614.90	-	Метод спутниковых геодезических измерений (определений)	$Mt = \sqrt{\Delta \Sigma} \int \pm 1/4 \ 1/2 \ 3/4 \ 123 \ n$
н32850	-	-	-	5180480.78	5291595.18	-	Метод спутниковых геодезических измерений (определений)	$Mt = \sqrt{\Delta \Sigma} \int \pm 1/4 \ 1/2 \ 3/4 \ 123 \ n$
н32860	-	-	-	5180490.51	5291597.50	-	Метод спутниковых геодезических измерений (определений)	$Mt = \sqrt{\Delta \Sigma} \int \pm 1/4 \ 1/2 \ 3/4 \ 123 \ n$
н32870	-	-	-	5180491.45	5291593.99	-	Метод спутниковых геодезических измерений (определений)	$Mt = \sqrt{\Delta \Sigma} \int \pm 1/4 \ 1/2 \ 3/4 \ 123 \ n$
н32880	-	-	-	5180496.43	5291595.32	-	Метод спутниковых геодезических измерений (определений)	$Mt = \sqrt{\Delta \Sigma} \int \pm 1/4 \ 1/2 \ 3/4 \ 123 \ n$
н32890	-	-	-	5180495.49	5291598.83	-	Метод спутниковых геодезических измерений (определений)	$Mt = \sqrt{\Delta \Sigma} \int \pm 1/4 \ 1/2 \ 3/4 \ 123 \ n$
н32900	-	-	-	5180499.24	5291599.83	-	Метод спутниковых геодезических измерений (определений)	$Mt = \sqrt{\Delta \Sigma} \int \pm 1/4 \ 1/2 \ 3/4 \ 123 \ n$

1. Сведения о характерных точках контура объекта недвижимости с кадастровым номером : 96:01:0002959:589 :								
Система координат СК-63, Зона 5							Зона № 5	
Обозначение характерных точек контура	Содержатся в Едином государственном реестре недвижимости			Определены в ходе выполнения комплексных кадастровых работ			Метод определения координат	Формулы, примененные для расчета средней квадратической погрешности определения координат характерных точек (Mt), м, с подставленными в такие формулы значениями и итоговые (вычисленные) значения Mt, м
	Координаты, м		Радиус, м	Координаты, м		Радиус, м		
	X	Y	R	X	Y	R		
1	2	3	4	5	6	7	8	9
н32910	-	-	-	5180494.69	5291616.25	-	Метод спутниковых геодезических измерений (определений)	$Mt = \sqrt{\Delta \Sigma \int \pm 1/4 1/2 3/4}^{123 n}$
н32920	-	-	-	5180485.95	5291614.62	-	Метод спутниковых геодезических измерений (определений)	$Mt = \sqrt{\Delta \Sigma \int \pm 1/4 1/2 3/4}^{123 n}$
н32820	-	-	-	5180482.83	5291613.79	-	Метод спутниковых геодезических измерений (определений)	$Mt = \sqrt{\Delta \Sigma \int \pm 1/4 1/2 3/4}^{123 n}$
2. Сведения о характеристиках объекта недвижимости с кадастровым номером : 96:01:0002959:589 :								
№ п/п	Наименование характеристики						Значение характеристики	
1	2						3	
1.	Вид объекта недвижимости						здание	
2.	Ранее присвоенный государственный учетный номер (инвентарный) здания, сооружения, объекта незавершенного строительства						-	
3.	Кадастровый номер земельного участка (земельных участков), в границах которого (которых) расположены здание, сооружение, объект незавершенного строительства						96:01:0002959:500	
4.	Уникальный учетный номер кадастрового квартала, в границах которого расположены здание, сооружение, объект незавершенного строительства						96:01:0002959	
5.	Адрес здания, сооружения, объекта незавершенного строительства						-	
5.1.	Сведения о местоположении здания, сооружения, объекта незавершенного строительства (при отсутствии адреса) в структурированном в соответствии с федеральной информационной адресной системой виде						-	
5.2.	Дополнительные сведения о местоположении						Российская Федерация, Запорожская область, городской округ Мелитополь, город Мелитополь, улица Ленина, дом 55	
6.	Иные сведения						-	
3. Пояснения к сведениям об объекте недвижимости с кадастровым номером 96:01:0002959:589 :								
1.	-							

## Описание местоположения зданий, сооружений, объектов незавершенного строительства на земельном участке

**1. Сведения о характерных точках контура объекта недвижимости с кадастровым номером : 96:01:0002959:59 :**

Система координат СК-63, Зона 5

Зона № 5

Обозначение характерных точек контура	Содержатся в Едином государственном реестре недвижимости			Определены в ходе выполнения комплексных кадастровых работ			Метод определения координат	Формулы, примененные для расчета средней квадратической погрешности определения координат характерных точек (Mt), м, с подставленными в такие формулы значениями и итоговые (вычисленные) значения Mt, м
	Координаты, м		Радиус, м	Координаты, м		Радиус, м		
	X	Y	R	X	Y	R		
1	2	3	4	5	6	7	8	9
								-
н32930	-	-	-	5180481.16	5291820.88	-	Метод спутниковых геодезических измерений (определений)	$Mt = \sqrt{\Delta \Sigma \int \pm 1/4 \ 1/2 \ 3/4 \ 123 \ n}$
н32940	-	-	-	5180495.21	5291816.73	-	Метод спутниковых геодезических измерений (определений)	$Mt = \sqrt{\Delta \Sigma \int \pm 1/4 \ 1/2 \ 3/4 \ 123 \ n}$
н32950	-	-	-	5180493.68	5291811.54	-	Метод спутниковых геодезических измерений (определений)	$Mt = \sqrt{\Delta \Sigma \int \pm 1/4 \ 1/2 \ 3/4 \ 123 \ n}$
н32960	-	-	-	5180487.59	5291813.34	-	Метод спутниковых геодезических измерений (определений)	$Mt = \sqrt{\Delta \Sigma \int \pm 1/4 \ 1/2 \ 3/4 \ 123 \ n}$
н32970	-	-	-	5180486.08	5291808.19	-	Метод спутниковых геодезических измерений (определений)	$Mt = \sqrt{\Delta \Sigma \int \pm 1/4 \ 1/2 \ 3/4 \ 123 \ n}$
н32980	-	-	-	5180478.10	5291810.54	-	Метод спутниковых геодезических измерений (определений)	$Mt = \sqrt{\Delta \Sigma \int \pm 1/4 \ 1/2 \ 3/4 \ 123 \ n}$
н32930	-	-	-	5180481.16	5291820.88	-	Метод спутниковых геодезических измерений (определений)	$Mt = \sqrt{\Delta \Sigma \int \pm 1/4 \ 1/2 \ 3/4 \ 123 \ n}$

**2. Сведения о характеристиках объекта недвижимости с кадастровым номером : 96:01:0002959:59 :**

№ п/п	Наименование характеристики	Значение характеристики
1	2	3
1.	Вид объекта недвижимости	здание

**2. Сведения о характеристиках объекта недвижимости с кадастровым номером : 96:01:0002959:59 :**

<b>№ п/п</b>	<b>Наименование характеристики</b>	<b>Значение характеристики</b>
<b>1</b>	<b>2</b>	<b>3</b>
2.	Ранее присвоенный государственный учетный номер (инвентарный) здания, сооружения, объекта незавершенного строительства	-
3.	Кадастровый номер земельного участка (земельных участков), в границах которого (которых) расположены здание, сооружение, объект незавершенного строительства	96:01:0002959:528
4.	Уникальный учетный номер кадастрового квартала, в границах которого расположены здание, сооружение, объект незавершенного строительства	96:01:0002959
5.	Адрес здания, сооружения, объекта незавершенного строительства	-
5.1.	Сведения о местоположении здания, сооружения, объекта незавершенного строительства (при отсутствии адреса) в структурированном в соответствии с федеральной информационной адресной системой виде	-
5.2.	Дополнительные сведения о местоположении	Российская Федерация, Запорожская область, город Мелитополь, улица Ленина, дом 19
6.	Иные сведения	-

**3. Пояснения к сведениям об объекте недвижимости с кадастровым номером 96:01:0002959:59 :**

1.	-

**Описание местоположения зданий, сооружений,  
объектов незавершенного строительства на земельном участке**

**1. Сведения о характерных точках контура объекта недвижимости  
с кадастровым номером : 96:01:0002959:590 :**

Система координат СК-63, Зона 5

Зона № 5

Обозначение характерных точек контура	Содержатся в Едином государственном реестре недвижимости			Определены в ходе выполнения комплексных кадастровых работ			Метод опреде ления коор динат	Формулы, примененные для расчета средней квадратической погрешности определения координат характерных точек (Mt), м, с подставленными в такие формулы значениями и итоговые (вычисленные) значения Mt, м
	Координаты, м		Ради ус, м	Координаты, м		Ради ус, м		
	X	Y	R	X	Y	R		
1	2	3	4	5	6	7	8	9
								-
н32990	-	-	-	5180455.37	5291598.20	-	Метод спутниковых геодезических измерений (определений)	$Mt = \sqrt{\Delta \Sigma} \int \pm 1/4 \ 1/2 \ 3/4 \ 123 \ n$
н33000	-	-	-	5180438.13	5291599.58	-	Метод спутниковых геодезических измерений (определений)	$Mt = \sqrt{\Delta \Sigma} \int \pm 1/4 \ 1/2 \ 3/4 \ 123 \ n$
н33010	-	-	-	5180437.68	5291591.59	-	Метод спутниковых геодезических измерений (определений)	$Mt = \sqrt{\Delta \Sigma} \int \pm 1/4 \ 1/2 \ 3/4 \ 123 \ n$
н33020	-	-	-	5180443.47	5291591.25	-	Метод спутниковых геодезических измерений (определений)	$Mt = \sqrt{\Delta \Sigma} \int \pm 1/4 \ 1/2 \ 3/4 \ 123 \ n$
н33030	-	-	-	5180443.33	5291588.73	-	Метод спутниковых геодезических измерений (определений)	$Mt = \sqrt{\Delta \Sigma} \int \pm 1/4 \ 1/2 \ 3/4 \ 123 \ n$
н33040	-	-	-	5180446.38	5291588.56	-	Метод спутниковых геодезических измерений (определений)	$Mt = \sqrt{\Delta \Sigma} \int \pm 1/4 \ 1/2 \ 3/4 \ 123 \ n$
н33050	-	-	-	5180446.24	5291585.94	-	Метод спутниковых геодезических измерений (определений)	$Mt = \sqrt{\Delta \Sigma} \int \pm 1/4 \ 1/2 \ 3/4 \ 123 \ n$
н33060	-	-	-	5180449.91	5291585.74	-	Метод спутниковых геодезических измерений (определений)	$Mt = \sqrt{\Delta \Sigma} \int \pm 1/4 \ 1/2 \ 3/4 \ 123 \ n$
н33070	-	-	-	5180450.05	5291588.36	-	Метод спутниковых геодезических измерений (определений)	$Mt = \sqrt{\Delta \Sigma} \int \pm 1/4 \ 1/2 \ 3/4 \ 123 \ n$

**1. Сведения о характерных точках контура объекта недвижимости с кадастровым номером : 96:01:0002959:590 :**

Система координат СК-63, Зона 5

Зона № 5

Обозначение характерных точек контура	Содержатся в Едином государственном реестре недвижимости			Определены в ходе выполнения комплексных кадастровых работ			Метод определения координат	Формулы, примененные для расчета средней квадратической погрешности определения координат характерных точек (Mt), м, с подставленными в такие формулы значениями и итоговые (вычисленные) значения Mt, м
	Координаты, м		Радиус, м	Координаты, м		Радиус, м		
	X	Y	R	X	Y	R		
1	2	3	4	5	6	7	8	9
н33080	-	-	-	5180453.80	5291588.16	-	Метод спутниковых геодезических измерений (определений)	$Mt = \sqrt{\Delta \Sigma \int \pm 1/4 \ 1/2 \ 3/4}^{123 n}$
н13380	-	-	-	5180454.83	5291588.10	-	Метод спутниковых геодезических измерений (определений)	$Mt = \sqrt{\Delta \Sigma \int \pm 1/4 \ 1/2 \ 3/4}^{123 n}$
н13370	-	-	-	5180454.96	5291590.58	-	Метод спутниковых геодезических измерений (определений)	$Mt = \sqrt{\Delta \Sigma \int \pm 1/4 \ 1/2 \ 3/4}^{123 n}$
н32990	-	-	-	5180455.37	5291598.20	-	Метод спутниковых геодезических измерений (определений)	$Mt = \sqrt{\Delta \Sigma \int \pm 1/4 \ 1/2 \ 3/4}^{123 n}$

**2. Сведения о характеристиках объекта недвижимости с кадастровым номером : 96:01:0002959:590 :**

№ п/п	Наименование характеристики	Значение характеристики
1	2	3
1.	Вид объекта недвижимости	здание
2.	Ранее присвоенный государственный учетный номер (инвентарный) здания, сооружения, объекта незавершенного строительства	-
3.	Кадастровый номер земельного участка (земельных участков), в границах которого (которых) расположены здание, сооружение, объект незавершенного строительства	96:01:0002959:501
4.	Уникальный учетный номер кадастрового квартала, в границах которого расположены здание, сооружение, объект незавершенного строительства	96:01:0002959
5.	Адрес здания, сооружения, объекта незавершенного строительства	-
5.1.	Сведения о местоположении здания, сооружения, объекта незавершенного строительства (при отсутствии адреса) в структурированном в соответствии с федеральной информационной адресной системой виде	-
5.2.	Дополнительные сведения о местоположении	Российская Федерация, Запорожская область, городской округ Мелитополь, город Мелитополь, улица Ленина, дом 57



**2. Сведения о характеристиках объекта недвижимости с кадастровым номером : 96:01:0002959:590 :**

№ п/п	Наименование характеристики	Значение характеристики
1	2	3
6.	Иные сведения	-

**3. Пояснения к сведениям об объекте недвижимости с кадастровым номером 96:01:0002959:590 :**

1.	-
----	---

## Описание местоположения зданий, сооружений, объектов незавершенного строительства на земельном участке

**1. Сведения о характерных точках контура объекта недвижимости с кадастровым номером : 96:01:0002959:591 :**

Система координат СК-63, Зона 5

Зона № 5

Обозначение характерных точек контура	Содержатся в Едином государственном реестре недвижимости			Определены в ходе выполнения комплексных кадастровых работ			Метод определения координат	Формулы, примененные для расчета средней квадратической погрешности определения координат характерных точек (Mt), м, с подставленными в такие формулы значениями и итоговые (вычисленные) значения Mt, м
	Координаты, м		Радиус, м	Координаты, м		Радиус, м		
	X	Y	R	X	Y	R		
1	2	3	4	5	6	7	8	9
								-
н33090	-	-	-	5180719.01	5291341.85	-	Метод спутниковых геодезических измерений (определений)	$Mt = \sqrt{\Delta \Sigma} \int \pm 1/4 \ 1/2 \ 3/4 \ 123 \ n$
н33100	-	-	-	5180720.01	5291341.80	-	Метод спутниковых геодезических измерений (определений)	$Mt = \sqrt{\Delta \Sigma} \int \pm 1/4 \ 1/2 \ 3/4 \ 123 \ n$
н33110	-	-	-	5180738.57	5291340.93	-	Метод спутниковых геодезических измерений (определений)	$Mt = \sqrt{\Delta \Sigma} \int \pm 1/4 \ 1/2 \ 3/4 \ 123 \ n$
н33120	-	-	-	5180738.85	5291348.14	-	Метод спутниковых геодезических измерений (определений)	$Mt = \sqrt{\Delta \Sigma} \int \pm 1/4 \ 1/2 \ 3/4 \ 123 \ n$
н33130	-	-	-	5180739.14	5291355.45	-	Метод спутниковых геодезических измерений (определений)	$Mt = \sqrt{\Delta \Sigma} \int \pm 1/4 \ 1/2 \ 3/4 \ 123 \ n$
н33140	-	-	-	5180719.69	5291356.33	-	Метод спутниковых геодезических измерений (определений)	$Mt = \sqrt{\Delta \Sigma} \int \pm 1/4 \ 1/2 \ 3/4 \ 123 \ n$
н33150	-	-	-	5180719.65	5291355.33	-	Метод спутниковых геодезических измерений (определений)	$Mt = \sqrt{\Delta \Sigma} \int \pm 1/4 \ 1/2 \ 3/4 \ 123 \ n$
н33160	-	-	-	5180719.39	5291349.83	-	Метод спутниковых геодезических измерений (определений)	$Mt = \sqrt{\Delta \Sigma} \int \pm 1/4 \ 1/2 \ 3/4 \ 123 \ n$
н33090	-	-	-	5180719.01	5291341.85	-	Метод спутниковых геодезических измерений (определений)	$Mt = \sqrt{\Delta \Sigma} \int \pm 1/4 \ 1/2 \ 3/4 \ 123 \ n$

**2. Сведения о характеристиках объекта недвижимости с кадастровым номером : 96:01:0002959:591 :**

<b>№ п/п</b>	<b>Наименование характеристики</b>	<b>Значение характеристики</b>
<b>1</b>	<b>2</b>	<b>3</b>
1.	Вид объекта недвижимости	здание
2.	Ранее присвоенный государственный учетный номер (инвентарный) здания, сооружения, объекта незавершенного строительства	-
3.	Кадастровый номер земельного участка (земельных участков), в границах которого (которых) расположены здание, сооружение, объект незавершенного строительства	96:01:0002959:231
4.	Уникальный учетный номер кадастрового квартала, в границах которого расположены здание, сооружение, объект незавершенного строительства	96:01:0002959
5.	Адрес здания, сооружения, объекта незавершенного строительства	-
5.1.	Сведения о местоположении здания, сооружения, объекта незавершенного строительства (при отсутствии адреса) в структурированном в соответствии с федеральной информационной адресной системой виде	-
5.2.	Дополнительные сведения о местоположении	Российская Федерация, Запорожская область, городской округ Мелитополь, город Мелитополь, улица Александра Невского, дом 37
6.	Иные сведения	-

**3. Пояснения к сведениям об объекте недвижимости с кадастровым номером 96:01:0002959:591 :**

1.	-
----	---

**Описание местоположения зданий, сооружений,  
объектов незавершенного строительства на земельном участке**

**1. Сведения о характерных точках контура объекта недвижимости  
с кадастровым номером : 96:01:0002959:592 :**

Система координат СК-63, Зона 5

Зона № 5

Обозначение характерных точек контура	Содержатся в Едином государственном реестре недвижимости			Определены в ходе выполнения комплексных кадастровых работ			Метод опреде ления коор динат	Формулы, примененные для расчета средней квадратической погрешности определения координат характерных точек (Mt), м, с подставленными в такие формулы значениями и итоговые (вычисленные) значения Mt, м
	Координаты, м		Ради ус, м	Координаты, м		Ради ус, м		
	X	Y	R	X	Y	R		
1	2	3	4	5	6	7	8	9
								-
н33170	-	-	-	5180760.72	5291398.23	-	Метод спутниковых геодезических измерений (определений)	$Mt = \sqrt{\Delta \Sigma} \int \pm 1/4 \ 1/2 \ 3/4 \ 123 \ n$
н33180	-	-	-	5180760.60	5291418.52	-	Метод спутниковых геодезических измерений (определений)	$Mt = \sqrt{\Delta \Sigma} \int \pm 1/4 \ 1/2 \ 3/4 \ 123 \ n$
н33190	-	-	-	5180748.86	5291418.31	-	Метод спутниковых геодезических измерений (определений)	$Mt = \sqrt{\Delta \Sigma} \int \pm 1/4 \ 1/2 \ 3/4 \ 123 \ n$
н33200	-	-	-	5180738.48	5291418.13	-	Метод спутниковых геодезических измерений (определений)	$Mt = \sqrt{\Delta \Sigma} \int \pm 1/4 \ 1/2 \ 3/4 \ 123 \ n$
н33210	-	-	-	5180733.24	5291418.04	-	Метод спутниковых геодезических измерений (определений)	$Mt = \sqrt{\Delta \Sigma} \int \pm 1/4 \ 1/2 \ 3/4 \ 123 \ n$
н33220	-	-	-	5180733.23	5291414.01	-	Метод спутниковых геодезических измерений (определений)	$Mt = \sqrt{\Delta \Sigma} \int \pm 1/4 \ 1/2 \ 3/4 \ 123 \ n$
н33230	-	-	-	5180732.19	5291414.00	-	Метод спутниковых геодезических измерений (определений)	$Mt = \sqrt{\Delta \Sigma} \int \pm 1/4 \ 1/2 \ 3/4 \ 123 \ n$
н33240	-	-	-	5180711.90	5291413.83	-	Метод спутниковых геодезических измерений (определений)	$Mt = \sqrt{\Delta \Sigma} \int \pm 1/4 \ 1/2 \ 3/4 \ 123 \ n$
н33250	-	-	-	5180705.67	5291413.78	-	Метод спутниковых геодезических измерений (определений)	$Mt = \sqrt{\Delta \Sigma} \int \pm 1/4 \ 1/2 \ 3/4 \ 123 \ n$

**1. Сведения о характерных точках контура объекта недвижимости с кадастровым номером : 96:01:0002959:592 :**

Система координат СК-63, Зона 5

Зона № 5

Обозначение характерных точек контура	Содержатся в Едином государственном реестре недвижимости			Определены в ходе выполнения комплексных кадастровых работ			Метод определения координат	Формулы, примененные для расчета средней квадратической погрешности определения координат характерных точек (Mt), м, с подставленными в такие формулы значениями и итоговые (вычисленные) значения Mt, м
	Координаты, м		Радиус, м	Координаты, м		Радиус, м		
	X	Y	R	X	Y	R		
1	2	3	4	5	6	7	8	9
н33260	-	-	-	5180705.67	5291413.40	-	Метод спутниковых геодезических измерений (определений)	$Mt = \sqrt{\Delta \Sigma \int \pm 1/4 1/2 3/4}^{123 n}$
н33270	-	-	-	5180671.99	5291413.16	-	Метод спутниковых геодезических измерений (определений)	$Mt = \sqrt{\Delta \Sigma \int \pm 1/4 1/2 3/4}^{123 n}$
н33280	-	-	-	5180672.03	5291397.14	-	Метод спутниковых геодезических измерений (определений)	$Mt = \sqrt{\Delta \Sigma \int \pm 1/4 1/2 3/4}^{123 n}$
н33290	-	-	-	5180705.81	5291397.49	-	Метод спутниковых геодезических измерений (определений)	$Mt = \sqrt{\Delta \Sigma \int \pm 1/4 1/2 3/4}^{123 n}$
н33300	-	-	-	5180732.33	5291397.72	-	Метод спутниковых геодезических измерений (определений)	$Mt = \sqrt{\Delta \Sigma \int \pm 1/4 1/2 3/4}^{123 n}$
н33310	-	-	-	5180742.44	5291397.91	-	Метод спутниковых геодезических измерений (определений)	$Mt = \sqrt{\Delta \Sigma \int \pm 1/4 1/2 3/4}^{123 n}$
н33320	-	-	-	5180742.48	5291395.92	-	Метод спутниковых геодезических измерений (определений)	$Mt = \sqrt{\Delta \Sigma \int \pm 1/4 1/2 3/4}^{123 n}$
н33330	-	-	-	5180744.42	5291395.94	-	Метод спутниковых геодезических измерений (определений)	$Mt = \sqrt{\Delta \Sigma \int \pm 1/4 1/2 3/4}^{123 n}$
н33340	-	-	-	5180744.39	5291397.94	-	Метод спутниковых геодезических измерений (определений)	$Mt = \sqrt{\Delta \Sigma \int \pm 1/4 1/2 3/4}^{123 n}$
н33170	-	-	-	5180760.72	5291398.23	-	Метод спутниковых геодезических измерений (определений)	$Mt = \sqrt{\Delta \Sigma \int \pm 1/4 1/2 3/4}^{123 n}$

**2. Сведения о характеристиках объекта недвижимости с кадастровым номером : 96:01:0002959:592 :**

<b>№ п/п</b>	<b>Наименование характеристики</b>	<b>Значение характеристики</b>
<b>1</b>	<b>2</b>	<b>3</b>
1.	Вид объекта недвижимости	здание
2.	Ранее присвоенный государственный учетный номер (инвентарный) здания, сооружения, объекта незавершенного строительства	-
3.	Кадастровый номер земельного участка (земельных участков), в границах которого (которых) расположены здание, сооружение, объект незавершенного строительства	96:01:0002959:89
4.	Уникальный учетный номер кадастрового квартала, в границах которого расположены здание, сооружение, объект незавершенного строительства	96:01:0002959
5.	Адрес здания, сооружения, объекта незавершенного строительства	-
5.1.	Сведения о местоположении здания, сооружения, объекта незавершенного строительства (при отсутствии адреса) в структурированном в соответствии с федеральной информационной адресной системой виде	-
5.2.	Дополнительные сведения о местоположении	Российская Федерация, Запорожская область, городской округ Мелитополь, город Мелитополь, улица Александра Невского, дом 37/1
6.	Иные сведения	-

**3. Пояснения к сведениям об объекте недвижимости с кадастровым номером 96:01:0002959:592 :**

1.	-
----	---

## Описание местоположения зданий, сооружений, объектов незавершенного строительства на земельном участке

**1. Сведения о характерных точках контура объекта недвижимости с кадастровым номером : 96:01:0002959:593 :**

Система координат СК-63, Зона 5

Зона № 5

Обозначение характерных точек контура	Содержатся в Едином государственном реестре недвижимости			Определены в ходе выполнения комплексных кадастровых работ			Метод опреде ления коор динат	Формулы, примененные для расчета средней квадратической погрешности определения координат характерных точек (Mt), м, с подставленными в такие формулы значениями и итоговые (вычисленные) значения Mt, м
	Координаты, м		Ради ус, м	Координаты, м		Ради ус, м		
	X	Y	R	X	Y	R		
1	2	3	4	5	6	7	8	9
								-
н33350	-	-	-	5180693.60	5291373.48	-	Метод спутниковых геодезических измерений (определений)	$Mt = \sqrt{\Delta \Sigma \int \pm 1/4 1/2 3/4 123 n}$
н33360	-	-	-	5180701.64	5291373.26	-	Метод спутниковых геодезических измерений (определений)	$Mt = \sqrt{\Delta \Sigma \int \pm 1/4 1/2 3/4 123 n}$
н33370	-	-	-	5180700.96	5291344.55	-	Метод спутниковых геодезических измерений (определений)	$Mt = \sqrt{\Delta \Sigma \int \pm 1/4 1/2 3/4 123 n}$
н33380	-	-	-	5180694.95	5291344.72	-	Метод спутниковых геодезических измерений (определений)	$Mt = \sqrt{\Delta \Sigma \int \pm 1/4 1/2 3/4 123 n}$
н33390	-	-	-	5180694.92	5291343.72	-	Метод спутниковых геодезических измерений (определений)	$Mt = \sqrt{\Delta \Sigma \int \pm 1/4 1/2 3/4 123 n}$
н33400	-	-	-	5180692.78	5291343.78	-	Метод спутниковых геодезических измерений (определений)	$Mt = \sqrt{\Delta \Sigma \int \pm 1/4 1/2 3/4 123 n}$
н33410	-	-	-	5180692.80	5291344.77	-	Метод спутниковых геодезических измерений (определений)	$Mt = \sqrt{\Delta \Sigma \int \pm 1/4 1/2 3/4 123 n}$
н33350	-	-	-	5180693.60	5291373.48	-	Метод спутниковых геодезических измерений (определений)	$Mt = \sqrt{\Delta \Sigma \int \pm 1/4 1/2 3/4 123 n}$

**2. Сведения о характеристиках объекта недвижимости с кадастровым номером : 96:01:0002959:593 :**

<b>№ п/п</b>	<b>Наименование характеристики</b>	<b>Значение характеристики</b>
<b>1</b>	<b>2</b>	<b>3</b>
1.	Вид объекта недвижимости	здание
2.	Ранее присвоенный государственный учетный номер (инвентарный) здания, сооружения, объекта незавершенного строительства	-
3.	Кадастровый номер земельного участка (земельных участков), в границах которого (которых) расположены здание, сооружение, объект незавершенного строительства	96:01:0002959:89
4.	Уникальный учетный номер кадастрового квартала, в границах которого расположены здание, сооружение, объект незавершенного строительства	96:01:0002959
5.	Адрес здания, сооружения, объекта незавершенного строительства	-
5.1.	Сведения о местоположении здания, сооружения, объекта незавершенного строительства (при отсутствии адреса) в структурированном в соответствии с федеральной информационной адресной системой виде	-
5.2.	Дополнительные сведения о местоположении	Российская Федерация, Запорожская область, городской округ Мелитополь, город Мелитополь, улица Александра Невского, дом 37/1
6.	Иные сведения	-

**3. Пояснения к сведениям об объекте недвижимости с кадастровым номером 96:01:0002959:593 :**

1.	-



**Описание местоположения зданий, сооружений,  
объектов незавершенного строительства на земельном участке**

**1. Сведения о характерных точках контура объекта недвижимости  
с кадастровым номером : 96:01:0002959:594 :**

Система координат СК-63, Зона 5

Зона № 5

Обозначение характерных точек контура	Содержатся в Едином государственном реестре недвижимости			Определены в ходе выполнения комплексных кадастровых работ			Метод опреде ления коор динат	Формулы, примененные для расчета средней квадратической погрешности определения координат характерных точек (Mt), м, с подставленными в такие формулы значениями и итоговые (вычисленные) значения Mt, м
	Координаты, м		Ради ус, м	Координаты, м		Ради ус, м		
	X	Y	R	X	Y	R		
1	2	3	4	5	6	7	8	9
								-
н33420	-	-	-	5180885.64	5291507.65	-	Метод спутниковых геодезических измерений (определений)	$Mt = \sqrt{\Delta \Sigma \int \pm 1/4 1/2 3/4 123 n}$
н33430	-	-	-	5180855.09	5291507.07	-	Метод спутниковых геодезических измерений (определений)	$Mt = \sqrt{\Delta \Sigma \int \pm 1/4 1/2 3/4 123 n}$
н3660	-	-	-	5180855.80	5291463.03	-	Метод спутниковых геодезических измерений (определений)	$Mt = \sqrt{\Delta \Sigma \int \pm 1/4 1/2 3/4 123 n}$
н3670	-	-	-	5180886.94	5291463.74	-	Метод спутниковых геодезических измерений (определений)	$Mt = \sqrt{\Delta \Sigma \int \pm 1/4 1/2 3/4 123 n}$
н33420	-	-	-	5180885.64	5291507.65	-	Метод спутниковых геодезических измерений (определений)	$Mt = \sqrt{\Delta \Sigma \int \pm 1/4 1/2 3/4 123 n}$

**2. Сведения о характеристиках объекта недвижимости  
с кадастровым номером : 96:01:0002959:594 :**

№ п/п	Наименование характеристики	Значение характеристики
1	2	3
1.	Вид объекта недвижимости	здание
2.	Ранее присвоенный государственный учетный номер (инвентарный) здания, сооружения, объекта незавершенного строительства	-
3.	Кадастровый номер земельного участка (земельных участков), в границах которого (которых) расположены здание, сооружение, объект незавершенного строительства	96:01:0002959:145
4.	Уникальный учетный номер кадастрового квартала, в границах которого расположены здание, сооружение, объект незавершенного строительства	96:01:0002959

**2. Сведения о характеристиках объекта недвижимости с кадастровым номером : 96:01:0002959:594 :**

<b>№ п/п</b>	<b>Наименование характеристики</b>	<b>Значение характеристики</b>
<b>1</b>	<b>2</b>	<b>3</b>
5.	Адрес здания, сооружения, объекта незавершенного строительства	-
5.1.	Сведения о местоположении здания, сооружения, объекта незавершенного строительства (при отсутствии адреса) в структурированном в соответствии с федеральной информационной адресной системой виде	-
5.2.	Дополнительные сведения о местоположении	Российская Федерация, Запорожская область, городской округ Мелитополь, город Мелитополь, улица Старогородковская, дом 20/1
6.	Иные сведения	-

**3. Пояснения к сведениям об объекте недвижимости с кадастровым номером 96:01:0002959:594 :**

1.	-
----	---

**Описание местоположения зданий, сооружений,  
объектов незавершенного строительства на земельном участке**

**1. Сведения о характерных точках контура объекта недвижимости  
с кадастровым номером : 96:01:0002959:595 :**

Система координат СК-63, Зона 5

Зона № 5

Обозначение характерных точек контура	Содержатся в Едином государственном реестре недвижимости			Определены в ходе выполнения комплексных кадастровых работ			Метод опреде ления коор динат	Формулы, примененные для расчета средней квадратической погрешности определения координат характерных точек (Mt), м, с подставленными в такие формулы значениями и итоговые (вычисленные) значения Mt, м
	Координаты, м		Ради ус, м	Координаты, м		Ради ус, м		
	X	Y	R	X	Y	R		
1	2	3	4	5	6	7	8	9
								-
н33440	-	-	-	5180855.99	5291454.95	-	Метод спутниковых геодезических измерений (определений)	$Mt = \sqrt{\Delta \Sigma \int \pm 1/4 1/2 3/4 123 n}$
н33450	-	-	-	5180887.12	5291455.67	-	Метод спутниковых геодезических измерений (определений)	$Mt = \sqrt{\Delta \Sigma \int \pm 1/4 1/2 3/4 123 n}$
н3670	-	-	-	5180886.94	5291463.74	-	Метод спутниковых геодезических измерений (определений)	$Mt = \sqrt{\Delta \Sigma \int \pm 1/4 1/2 3/4 123 n}$
н3660	-	-	-	5180855.80	5291463.03	-	Метод спутниковых геодезических измерений (определений)	$Mt = \sqrt{\Delta \Sigma \int \pm 1/4 1/2 3/4 123 n}$
н33440	-	-	-	5180855.99	5291454.95	-	Метод спутниковых геодезических измерений (определений)	$Mt = \sqrt{\Delta \Sigma \int \pm 1/4 1/2 3/4 123 n}$

**2. Сведения о характеристиках объекта недвижимости  
с кадастровым номером : 96:01:0002959:595 :**

№ п/п	Наименование характеристики	Значение характеристики
1	2	3
1.	Вид объекта недвижимости	здание
2.	Ранее присвоенный государственный учетный номер (инвентарный) здания, сооружения, объекта незавершенного строительства	-
3.	Кадастровый номер земельного участка (земельных участков), в границах которого (которых) расположены здание, сооружение, объект незавершенного строительства	96:01:0002959:176
4.	Уникальный учетный номер кадастрового квартала, в границах которого расположены здание, сооружение, объект незавершенного строительства	96:01:0002959

**2. Сведения о характеристиках объекта недвижимости с кадастровым номером : 96:01:0002959:595 :**

<b>№ п/п</b>	<b>Наименование характеристики</b>	<b>Значение характеристики</b>
<b>1</b>	<b>2</b>	<b>3</b>
5.	Адрес здания, сооружения, объекта незавершенного строительства	-
5.1.	Сведения о местоположении здания, сооружения, объекта незавершенного строительства (при отсутствии адреса) в структурированном в соответствии с федеральной информационной адресной системой виде	-
5.2.	Дополнительные сведения о местоположении	Российская Федерация, Запорожская область, городской округ Мелитополь, город Мелитополь, улица Старогородковская, дом 20/2
6.	Иные сведения	-

**3. Пояснения к сведениям об объекте недвижимости с кадастровым номером 96:01:0002959:595 :**

1.	-

## Описание местоположения зданий, сооружений, объектов незавершенного строительства на земельном участке

**1. Сведения о характерных точках контура объекта недвижимости с кадастровым номером : 96:01:0002959:596 :**

Система координат СК-63, Зона 5

Зона № 5

Обозначение характерных точек контура	Содержатся в Едином государственном реестре недвижимости			Определены в ходе выполнения комплексных кадастровых работ			Метод опреде ления коор динат	Формулы, примененные для расчета средней квадратической погрешности определения координат характерных точек (Mt), м, с подставленными в такие формулы значениями и итоговые (вычисленные) значения Mt, м
	Координаты, м		Ради ус, м	Координаты, м		Ради ус, м		
	X	Y	R	X	Y	R		
1	2	3	4	5	6	7	8	9
								-
н33460	-	-	-	5180353.11	5291785.19	-	Метод спутниковых геодезических измерений (определений)	$Mt = \sqrt{\Delta \Sigma \int \pm 1/4 1/2 3/4}^{123 n}$
н33470	-	-	-	5180353.62	5291787.70	-	Метод спутниковых геодезических измерений (определений)	$Mt = \sqrt{\Delta \Sigma \int \pm 1/4 1/2 3/4}^{123 n}$
н33480	-	-	-	5180351.39	5291788.16	-	Метод спутниковых геодезических измерений (определений)	$Mt = \sqrt{\Delta \Sigma \int \pm 1/4 1/2 3/4}^{123 n}$
н33490	-	-	-	5180351.53	5291788.84	-	Метод спутниковых геодезических измерений (определений)	$Mt = \sqrt{\Delta \Sigma \int \pm 1/4 1/2 3/4}^{123 n}$
н33500	-	-	-	5180344.68	5291790.24	-	Метод спутниковых геодезических измерений (определений)	$Mt = \sqrt{\Delta \Sigma \int \pm 1/4 1/2 3/4}^{123 n}$
н33510	-	-	-	5180343.01	5291790.25	-	Метод спутниковых геодезических измерений (определений)	$Mt = \sqrt{\Delta \Sigma \int \pm 1/4 1/2 3/4}^{123 n}$
н12840	-	-	-	5180342.42	5291787.39	-	Метод спутниковых геодезических измерений (определений)	$Mt = \sqrt{\Delta \Sigma \int \pm 1/4 1/2 3/4}^{123 n}$
н33460	-	-	-	5180353.11	5291785.19	-	Метод спутниковых геодезических измерений (определений)	$Mt = \sqrt{\Delta \Sigma \int \pm 1/4 1/2 3/4}^{123 n}$

**2. Сведения о характеристиках объекта недвижимости с кадастровым номером : 96:01:0002959:596 :**

<b>№ п/п</b>	<b>Наименование характеристики</b>	<b>Значение характеристики</b>
<b>1</b>	<b>2</b>	<b>3</b>
1.	Вид объекта недвижимости	здание
2.	Ранее присвоенный государственный учетный номер (инвентарный) здания, сооружения, объекта незавершенного строительства	-
3.	Кадастровый номер земельного участка (земельных участков), в границах которого (которых) расположены здание, сооружение, объект незавершенного строительства	96:01:0002959:49
4.	Уникальный учетный номер кадастрового квартала, в границах которого расположены здание, сооружение, объект незавершенного строительства	96:01:0002959
5.	Адрес здания, сооружения, объекта незавершенного строительства	-
5.1.	Сведения о местоположении здания, сооружения, объекта незавершенного строительства (при отсутствии адреса) в структурированном в соответствии с федеральной информационной адресной системой виде	-
5.2.	Дополнительные сведения о местоположении	-
6.	Иные сведения	-

**3. Пояснения к сведениям об объекте недвижимости с кадастровым номером 96:01:0002959:596 :**

1.	-
----	---

**Описание местоположения зданий, сооружений,  
объектов незавершенного строительства на земельном участке**

**1. Сведения о характерных точках контура объекта недвижимости  
с кадастровым номером : 96:01:0002959:597 :**

Система координат СК-63, Зона 5

Зона № 5

Обозначение характерных точек контура	Содержатся в Едином государственном реестре недвижимости			Определены в ходе выполнения комплексных кадастровых работ			Метод опреде ления коор динат	Формулы, примененные для расчета средней квадратической погрешности определения координат характерных точек (Mt), м, с подставленными в такие формулы значениями и итоговые (вычисленные) значения Mt, м
	Координаты, м		Ради ус, м	Координаты, м		Ради ус, м		
	X	Y	R	X	Y	R		
1	2	3	4	5	6	7	8	9
								-
н33520	-	-	-	5181009.53	5291983.95	-	Метод спутниковых геодезических измерений (определений)	$Mt = \sqrt{\Delta \Sigma \int \pm 1/4 1/2 3/4}^{123 n}$
н33530	-	-	-	5181007.15	5291989.85	-	Метод спутниковых геодезических измерений (определений)	$Mt = \sqrt{\Delta \Sigma \int \pm 1/4 1/2 3/4}^{123 n}$
н33540	-	-	-	5180998.37	5291986.44	-	Метод спутниковых геодезических измерений (определений)	$Mt = \sqrt{\Delta \Sigma \int \pm 1/4 1/2 3/4}^{123 n}$
н33550	-	-	-	5181000.75	5291980.55	-	Метод спутниковых геодезических измерений (определений)	$Mt = \sqrt{\Delta \Sigma \int \pm 1/4 1/2 3/4}^{123 n}$
н33520	-	-	-	5181009.53	5291983.95	-	Метод спутниковых геодезических измерений (определений)	$Mt = \sqrt{\Delta \Sigma \int \pm 1/4 1/2 3/4}^{123 n}$

**2. Сведения о характеристиках объекта недвижимости  
с кадастровым номером : 96:01:0002959:597 :**

№ п/п	Наименование характеристики	Значение характеристики
1	2	3
1.	Вид объекта недвижимости	здание
2.	Ранее присвоенный государственный учетный номер (инвентарный) здания, сооружения, объекта незавершенного строительства	-
3.	Кадастровый номер земельного участка (земельных участков), в границах которого (которых) расположены здание, сооружение, объект незавершенного строительства	96:01:0002959:229
4.	Уникальный учетный номер кадастрового квартала, в границах которого расположены здание, сооружение, объект незавершенного строительства	96:01:0002959

**2. Сведения о характеристиках объекта недвижимости с кадастровым номером : 96:01:0002959:597 :**

<b>№ п/п</b>	<b>Наименование характеристики</b>	<b>Значение характеристики</b>
<b>1</b>	<b>2</b>	<b>3</b>
5.	Адрес здания, сооружения, объекта незавершенного строительства	-
5.1.	Сведения о местоположении здания, сооружения, объекта незавершенного строительства (при отсутствии адреса) в структурированном в соответствии с федеральной информационной адресной системой виде	-
5.2.	Дополнительные сведения о местоположении	-
6.	Иные сведения	-

**3. Пояснения к сведениям об объекте недвижимости с кадастровым номером 96:01:0002959:597 :**

1.	-
----	---



## Описание местоположения зданий, сооружений, объектов незавершенного строительства на земельном участке

**1. Сведения о характерных точках контура объекта недвижимости с кадастровым номером : 96:01:0002959:598 :**

Система координат СК-63, Зона 5

Зона № 5

Обозначение характерных точек контура	Содержатся в Едином государственном реестре недвижимости			Определены в ходе выполнения комплексных кадастровых работ			Метод определения координат	Формулы, примененные для расчета средней квадратической погрешности определения координат характерных точек (Mt), м, с подставленными в такие формулы значениями и итоговые (вычисленные) значения Mt, м
	Координаты, м		Радиус, м	Координаты, м		Радиус, м		
	X	Y	R	X	Y	R		
1	2	3	4	5	6	7	8	9
								-
н14790	-	-	-	5180430.36	5291354.59	-	Метод спутниковых геодезических измерений (определений)	$Mt = \sqrt{\Delta \Sigma \int \pm 1/4 1/2 3/4}^{123 n}$
н33560	-	-	-	5180430.98	5291364.90	-	Метод спутниковых геодезических измерений (определений)	$Mt = \sqrt{\Delta \Sigma \int \pm 1/4 1/2 3/4}^{123 n}$
н33570	-	-	-	5180427.98	5291365.08	-	Метод спутниковых геодезических измерений (определений)	$Mt = \sqrt{\Delta \Sigma \int \pm 1/4 1/2 3/4}^{123 n}$
н33580	-	-	-	5180428.17	5291368.18	-	Метод спутниковых геодезических измерений (определений)	$Mt = \sqrt{\Delta \Sigma \int \pm 1/4 1/2 3/4}^{123 n}$
н33590	-	-	-	5180429.32	5291368.11	-	Метод спутниковых геодезических измерений (определений)	$Mt = \sqrt{\Delta \Sigma \int \pm 1/4 1/2 3/4}^{123 n}$
н33600	-	-	-	5180429.57	5291375.70	-	Метод спутниковых геодезических измерений (определений)	$Mt = \sqrt{\Delta \Sigma \int \pm 1/4 1/2 3/4}^{123 n}$
н33610	-	-	-	5180424.08	5291375.97	-	Метод спутниковых геодезических измерений (определений)	$Mt = \sqrt{\Delta \Sigma \int \pm 1/4 1/2 3/4}^{123 n}$
н33620	-	-	-	5180423.27	5291361.65	-	Метод спутниковых геодезических измерений (определений)	$Mt = \sqrt{\Delta \Sigma \int \pm 1/4 1/2 3/4}^{123 n}$
н33630	-	-	-	5180421.97	5291361.72	-	Метод спутниковых геодезических измерений (определений)	$Mt = \sqrt{\Delta \Sigma \int \pm 1/4 1/2 3/4}^{123 n}$

**1. Сведения о характерных точках контура объекта недвижимости с кадастровым номером : 96:01:0002959:598 :**

Система координат СК-63, Зона 5

Зона № 5

Обозначение характерных точек контура	Содержатся в Едином государственном реестре недвижимости			Определены в ходе выполнения комплексных кадастровых работ			Метод определения координат	Формулы, примененные для расчета средней квадратической погрешности определения координат характерных точек (Mt), м, с подставленными в такие формулы значениями и итоговые (вычисленные) значения Mt, м
	Координаты, м		Радиус, м	Координаты, м		Радиус, м		
	X	Y	R	X	Y	R		
1	2	3	4	5	6	7	8	9
н33640	-	-	-	5180421.61	5291355.11	-	Метод спутниковых геодезических измерений (определений)	$Mt = \sqrt{\Delta \Sigma \int \pm 1/4 1/2 3/4}^{123} n$
н14790	-	-	-	5180430.36	5291354.59	-	Метод спутниковых геодезических измерений (определений)	$Mt = \sqrt{\Delta \Sigma \int \pm 1/4 1/2 3/4}^{123} n$

**2. Сведения о характеристиках объекта недвижимости с кадастровым номером : 96:01:0002959:598 :**

№ п/п	Наименование характеристики	Значение характеристики
1	2	3
1.	Вид объекта недвижимости	здание
2.	Ранее присвоенный государственный учетный номер (инвентарный) здания, сооружения, объекта незавершенного строительства	-
3.	Кадастровый номер земельного участка (земельных участков), в границах которого (которых) расположены здание, сооружение, объект незавершенного строительства	96:01:0002959:519, 96:01:0002959:565
4.	Уникальный учетный номер кадастрового квартала, в границах которого расположены здание, сооружение, объект незавершенного строительства	96:01:0002959
5.	Адрес здания, сооружения, объекта незавершенного строительства	-
5.1.	Сведения о местоположении здания, сооружения, объекта незавершенного строительства (при отсутствии адреса) в структурированном в соответствии с федеральной информационной адресной системой виде	-
5.2.	Дополнительные сведения о местоположении	-
6.	Иные сведения	-

**3. Пояснения к сведениям об объекте недвижимости с кадастровым номером 96:01:0002959:598 :**

1.	-
----	---

## Описание местоположения зданий, сооружений, объектов незавершенного строительства на земельном участке

**1. Сведения о характерных точках контура объекта недвижимости с кадастровым номером : 96:01:0002959:599 :**

Система координат СК-63, Зона 5

Зона № 5

Обозначение характерных точек контура	Содержатся в Едином государственном реестре недвижимости			Определены в ходе выполнения комплексных кадастровых работ			Метод определения координат	Формулы, примененные для расчета средней квадратической погрешности определения координат характерных точек (Mt), м, с подставленными в такие формулы значениями и итоговые (вычисленные) значения Mt, м
	Координаты, м		Радиус, м	Координаты, м		Радиус, м		
	X	Y	R	X	Y	R		
1	2	3	4	5	6	7	8	9
								-
н33650	-	-	-	5180408.85	5291380.23	-	Метод спутниковых геодезических измерений (определений)	$Mt = \sqrt{\Delta \Sigma} \int \pm 1/4 \ 1/2 \ 3/4 \ 123 \ n$
н33660	-	-	-	5180408.81	5291382.78	-	Метод спутниковых геодезических измерений (определений)	$Mt = \sqrt{\Delta \Sigma} \int \pm 1/4 \ 1/2 \ 3/4 \ 123 \ n$
н33670	-	-	-	5180407.66	5291382.78	-	Метод спутниковых геодезических измерений (определений)	$Mt = \sqrt{\Delta \Sigma} \int \pm 1/4 \ 1/2 \ 3/4 \ 123 \ n$
н33680	-	-	-	5180407.70	5291380.23	-	Метод спутниковых геодезических измерений (определений)	$Mt = \sqrt{\Delta \Sigma} \int \pm 1/4 \ 1/2 \ 3/4 \ 123 \ n$
н33690	-	-	-	5180405.52	5291380.21	-	Метод спутниковых геодезических измерений (определений)	$Mt = \sqrt{\Delta \Sigma} \int \pm 1/4 \ 1/2 \ 3/4 \ 123 \ n$
н33700	-	-	-	5180405.61	5291377.01	-	Метод спутниковых геодезических измерений (определений)	$Mt = \sqrt{\Delta \Sigma} \int \pm 1/4 \ 1/2 \ 3/4 \ 123 \ n$
н33710	-	-	-	5180405.63	5291373.81	-	Метод спутниковых геодезических измерений (определений)	$Mt = \sqrt{\Delta \Sigma} \int \pm 1/4 \ 1/2 \ 3/4 \ 123 \ n$
н33720	-	-	-	5180403.83	5291373.70	-	Метод спутниковых геодезических измерений (определений)	$Mt = \sqrt{\Delta \Sigma} \int \pm 1/4 \ 1/2 \ 3/4 \ 123 \ n$
н33730	-	-	-	5180403.90	5291369.80	-	Метод спутниковых геодезических измерений (определений)	$Mt = \sqrt{\Delta \Sigma} \int \pm 1/4 \ 1/2 \ 3/4 \ 123 \ n$

**1. Сведения о характерных точках контура объекта недвижимости с кадастровым номером : 96:01:0002959:599 :**

Система координат СК-63, Зона 5

Зона № 5

Обозначение характерных точек контура	Содержатся в Едином государственном реестре недвижимости			Определены в ходе выполнения комплексных кадастровых работ			Метод определения координат	Формулы, примененные для расчета средней квадратической погрешности определения координат характерных точек (Mt), м, с подставленными в такие формулы значениями и итоговые (вычисленные) значения Mt, м
	Координаты, м		Радиус, м	Координаты, м		Радиус, м		
	X	Y	R	X	Y	R		
1	2	3	4	5	6	7	8	9
н12870	-	-	-	5180409.61	5291370.00	-	Метод спутниковых геодезических измерений (определений)	$Mt = \sqrt{\Delta \Sigma \int \pm 1/4 1/2 3/4}^{123 n}$
н12880	-	-	-	5180409.61	5291377.10	-	Метод спутниковых геодезических измерений (определений)	$Mt = \sqrt{\Delta \Sigma \int \pm 1/4 1/2 3/4}^{123 n}$
н12890	-	-	-	5180411.17	5291377.12	-	Метод спутниковых геодезических измерений (определений)	$Mt = \sqrt{\Delta \Sigma \int \pm 1/4 1/2 3/4}^{123 n}$
н12900	-	-	-	5180411.13	5291380.26	-	Метод спутниковых геодезических измерений (определений)	$Mt = \sqrt{\Delta \Sigma \int \pm 1/4 1/2 3/4}^{123 n}$
н12910	-	-	-	5180409.65	5291380.24	-	Метод спутниковых геодезических измерений (определений)	$Mt = \sqrt{\Delta \Sigma \int \pm 1/4 1/2 3/4}^{123 n}$
н33650	-	-	-	5180408.85	5291380.23	-	Метод спутниковых геодезических измерений (определений)	$Mt = \sqrt{\Delta \Sigma \int \pm 1/4 1/2 3/4}^{123 n}$

**2. Сведения о характеристиках объекта недвижимости с кадастровым номером : 96:01:0002959:599 :**

№ п/п	Наименование характеристики	Значение характеристики
1	2	3
1.	Вид объекта недвижимости	здание
2.	Ранее присвоенный государственный учетный номер (инвентарный) здания, сооружения, объекта незавершенного строительства	-
3.	Кадастровый номер земельного участка (земельных участков), в границах которого (которых) расположены здание, сооружение, объект незавершенного строительства	96:01:0002959:490
4.	Уникальный учетный номер кадастрового квартала, в границах которого расположены здание, сооружение, объект незавершенного строительства	96:01:0002959

**2. Сведения о характеристиках объекта недвижимости с кадастровым номером : 96:01:0002959:599 :**

<b>№ п/п</b>	<b>Наименование характеристики</b>	<b>Значение характеристики</b>
<b>1</b>	<b>2</b>	<b>3</b>
5.	Адрес здания, сооружения, объекта незавершенного строительства	-
5.1.	Сведения о местоположении здания, сооружения, объекта незавершенного строительства (при отсутствии адреса) в структурированном в соответствии с федеральной информационной адресной системой виде	-
5.2.	Дополнительные сведения о местоположении	-
6.	Иные сведения	-

**3. Пояснения к сведениям об объекте недвижимости с кадастровым номером 96:01:0002959:599 :**

1.	-
----	---

**Описание местоположения зданий, сооружений,  
объектов незавершенного строительства на земельном участке**

**1. Сведения о характерных точках контура объекта недвижимости  
с кадастровым номером : 96:01:0002959:60 :**

Система координат СК-63, Зона 5

Зона № 5

Обозначение характерных точек контура	Содержатся в Едином государственном реестре недвижимости			Определены в ходе выполнения комплексных кадастровых работ			Метод опреде ления коор динат	Формулы, примененные для расчета средней квадратической погрешности определения координат характерных точек (Mt), м, с подставленными в такие формулы значениями и итоговые (вычисленные) значения Mt, м
	Координаты, м		Ради ус, м	Координаты, м		Ради ус, м		
	X	Y	R	X	Y	R		
1	2	3	4	5	6	7	8	9
								-
н33740	-	-	-	5180497.45	5291770.71	-	Метод спутниковых геодезических измерений (определений)	$Mt = \sqrt{\Delta \Sigma \int \pm 1/4 1/2 3/4}^{123 n}$
н33750	-	-	-	5180499.15	5291780.44	-	Метод спутниковых геодезических измерений (определений)	$Mt = \sqrt{\Delta \Sigma \int \pm 1/4 1/2 3/4}^{123 n}$
н33760	-	-	-	5180494.06	5291781.33	-	Метод спутниковых геодезических измерений (определений)	$Mt = \sqrt{\Delta \Sigma \int \pm 1/4 1/2 3/4}^{123 n}$
н33770	-	-	-	5180494.49	5291783.81	-	Метод спутниковых геодезических измерений (определений)	$Mt = \sqrt{\Delta \Sigma \int \pm 1/4 1/2 3/4}^{123 n}$
н33780	-	-	-	5180484.13	5291785.71	-	Метод спутниковых геодезических измерений (определений)	$Mt = \sqrt{\Delta \Sigma \int \pm 1/4 1/2 3/4}^{123 n}$
н33790	-	-	-	5180483.36	5291781.39	-	Метод спутниковых геодезических измерений (определений)	$Mt = \sqrt{\Delta \Sigma \int \pm 1/4 1/2 3/4}^{123 n}$
н33800	-	-	-	5180489.51	5291780.31	-	Метод спутниковых геодезических измерений (определений)	$Mt = \sqrt{\Delta \Sigma \int \pm 1/4 1/2 3/4}^{123 n}$
н33810	-	-	-	5180488.84	5291776.47	-	Метод спутниковых геодезических измерений (определений)	$Mt = \sqrt{\Delta \Sigma \int \pm 1/4 1/2 3/4}^{123 n}$
н33820	-	-	-	5180491.77	5291775.97	-	Метод спутниковых геодезических измерений (определений)	$Mt = \sqrt{\Delta \Sigma \int \pm 1/4 1/2 3/4}^{123 n}$

1. Сведения о характерных точках контура объекта недвижимости с кадастровым номером : 96:01:0002959:60 :								
Система координат СК-63, Зона 5							Зона № 5	
Обозначение характерных точек контура	Содержатся в Едином государственном реестре недвижимости			Определены в ходе выполнения комплексных кадастровых работ			Метод определения координат	Формулы, примененные для расчета средней квадратической погрешности определения координат характерных точек (Mt), м, с подставленными в такие формулы значениями и итоговые (вычисленные) значения Mt, м
	Координаты, м		Радиус, м	Координаты, м		Радиус, м		
	X	Y	R	X	Y	R		
1	2	3	4	5	6	7	8	9
н33830	-	-	-	5180491.05	5291771.83	-	Метод спутниковых геодезических измерений (определений)	$Mt = \sqrt{\Delta \Sigma \int \pm 1/4 1/2 3/4 123 n}$
н33740	-	-	-	5180497.45	5291770.71	-	Метод спутниковых геодезических измерений (определений)	$Mt = \sqrt{\Delta \Sigma \int \pm 1/4 1/2 3/4 123 n}$
2. Сведения о характеристиках объекта недвижимости с кадастровым номером : 96:01:0002959:60 :								
№ п/п	Наименование характеристики						Значение характеристики	
1	2						3	
1.	Вид объекта недвижимости						здание	
2.	Ранее присвоенный государственный учетный номер (инвентарный) здания, сооружения, объекта незавершенного строительства						-	
3.	Кадастровый номер земельного участка (земельных участков), в границах которого (которых) расположены здание, сооружение, объект незавершенного строительства						96:01:0002959:167	
4.	Уникальный учетный номер кадастрового квартала, в границах которого расположены здание, сооружение, объект незавершенного строительства						96:01:0002959	
5.	Адрес здания, сооружения, объекта незавершенного строительства						-	
5.1.	Сведения о местоположении здания, сооружения, объекта незавершенного строительства (при отсутствии адреса) в структурированном в соответствии с федеральной информационной адресной системой виде						-	
5.2.	Дополнительные сведения о местоположении						Российская Федерация, Запорожская область, город Мелитополь, улица Ленина, дом 25	
6.	Иные сведения						-	
3. Пояснения к сведениям об объекте недвижимости с кадастровым номером 96:01:0002959:60 :								
1.	-							

**Описание местоположения зданий, сооружений,  
объектов незавершенного строительства на земельном участке**

**1. Сведения о характерных точках контура объекта недвижимости  
с кадастровым номером : 96:01:0002959:600 :**

Система координат СК-63, Зона 5

Зона № 5

Обозначение характерных точек контура	Содержатся в Едином государственном реестре недвижимости			Определены в ходе выполнения комплексных кадастровых работ			Метод опреде ления коор динат	Формулы, примененные для расчета средней квадратической погрешности определения координат характерных точек (Mt), м, с подставленными в такие формулы значениями и итоговые (вычисленные) значения Mt, м
	Координаты, м		Ради ус, м	Координаты, м		Ради ус, м		
	X	Y	R	X	Y	R		
1	2	3	4	5	6	7	8	9
								-
н5870	-	-	-	5180937.94	5291689.95	-	Метод спутниковых геодезических измерений (определений)	$Mt = \sqrt{\Delta \Sigma \int \pm 1/4 1/2 3/4}^{123 n}$
н5860	-	-	-	5180932.55	5291690.11	-	Метод спутниковых геодезических измерений (определений)	$Mt = \sqrt{\Delta \Sigma \int \pm 1/4 1/2 3/4}^{123 n}$
н33840	-	-	-	5180917.22	5291690.75	-	Метод спутниковых геодезических измерений (определений)	$Mt = \sqrt{\Delta \Sigma \int \pm 1/4 1/2 3/4}^{123 n}$
н33850	-	-	-	5180917.15	5291688.97	-	Метод спутниковых геодезических измерений (определений)	$Mt = \sqrt{\Delta \Sigma \int \pm 1/4 1/2 3/4}^{123 n}$
н33860	-	-	-	5180914.98	5291689.18	-	Метод спутниковых геодезических измерений (определений)	$Mt = \sqrt{\Delta \Sigma \int \pm 1/4 1/2 3/4}^{123 n}$
н33870	-	-	-	5180914.82	5291684.25	-	Метод спутниковых геодезических измерений (определений)	$Mt = \sqrt{\Delta \Sigma \int \pm 1/4 1/2 3/4}^{123 n}$
н33880	-	-	-	5180916.37	5291684.20	-	Метод спутниковых геодезических измерений (определений)	$Mt = \sqrt{\Delta \Sigma \int \pm 1/4 1/2 3/4}^{123 n}$
н33890	-	-	-	5180916.25	5291680.54	-	Метод спутниковых геодезических измерений (определений)	$Mt = \sqrt{\Delta \Sigma \int \pm 1/4 1/2 3/4}^{123 n}$
н33900	-	-	-	5180916.65	5291680.52	-	Метод спутниковых геодезических измерений (определений)	$Mt = \sqrt{\Delta \Sigma \int \pm 1/4 1/2 3/4}^{123 n}$



**1. Сведения о характерных точках контура объекта недвижимости с кадастровым номером : 96:01:0002959:600 :**

Система координат СК-63, Зона 5

Зона № 5

Обозначение характерных точек контура	Содержатся в Едином государственном реестре недвижимости			Определены в ходе выполнения комплексных кадастровых работ			Метод определения координат	Формулы, примененные для расчета средней квадратической погрешности определения координат характерных точек (Mt), м, с подставленными в такие формулы значениями и итоговые (вычисленные) значения Mt, м
	Координаты, м		Радиус, м	Координаты, м		Радиус, м		
	X	Y	R	X	Y	R		
1	2	3	4	5	6	7	8	9
н25460	-	-	-	5180915.01	5291661.78	-	Метод спутниковых геодезических измерений (определений)	$Mt = \sqrt{\Delta \Sigma \int \pm 1/4 1/2 3/4}^{123 n}$
н33910	-	-	-	5180936.01	5291660.60	-	Метод спутниковых геодезических измерений (определений)	$Mt = \sqrt{\Delta \Sigma \int \pm 1/4 1/2 3/4}^{123 n}$
н5870	-	-	-	5180937.94	5291689.95	-	Метод спутниковых геодезических измерений (определений)	$Mt = \sqrt{\Delta \Sigma \int \pm 1/4 1/2 3/4}^{123 n}$

**2. Сведения о характеристиках объекта недвижимости с кадастровым номером : 96:01:0002959:600 :**

№ п/п	Наименование характеристики	Значение характеристики
1	2	3
1.	Вид объекта недвижимости	здание
2.	Ранее присвоенный государственный учетный номер (инвентарный) здания, сооружения, объекта незавершенного строительства	-
3.	Кадастровый номер земельного участка (земельных участков), в границах которого (которых) расположены здание, сооружение, объект незавершенного строительства	96:01:0002959:239
4.	Уникальный учетный номер кадастрового квартала, в границах которого расположены здание, сооружение, объект незавершенного строительства	96:01:0002959
5.	Адрес здания, сооружения, объекта незавершенного строительства	-
5.1.	Сведения о местоположении здания, сооружения, объекта незавершенного строительства (при отсутствии адреса) в структурированном в соответствии с федеральной информационной адресной системой виде	-
5.2.	Дополнительные сведения о местоположении	-
6.	Иные сведения	-

**3. Пояснения к сведениям об объекте недвижимости с кадастровым номером 96:01:0002959:600 :**

1.	-
----	---

**Описание местоположения зданий, сооружений,  
объектов незавершенного строительства на земельном участке**

**1. Сведения о характерных точках контура объекта недвижимости  
с кадастровым номером : 96:01:0002959:601 :**

Система координат СК-63, Зона 5

Зона № 5

Обозначение характерных точек контура	Содержатся в Едином государственном реестре недвижимости			Определены в ходе выполнения комплексных кадастровых работ			Метод опреде ления коор динат	Формулы, примененные для расчета средней квадратической погрешности определения координат характерных точек (Mt), м, с подставленными в такие формулы значениями и итоговые (вычисленные) значения Mt, м
	Координаты, м		Ради ус, м	Координаты, м		Ради ус, м		
	X	Y	R	X	Y	R		
1	2	3	4	5	6	7	8	9
								-
н33920	-	-	-	5180901.54	5291674.66	-	Метод спутниковых геодезических измерений (определений)	$Mt = \sqrt{\Delta \Sigma \int \pm 1/4 1/2 3/4}^{123 n}$
н33930	-	-	-	5180892.66	5291674.84	-	Метод спутниковых геодезических измерений (определений)	$Mt = \sqrt{\Delta \Sigma \int \pm 1/4 1/2 3/4}^{123 n}$
н9580	-	-	-	5180892.12	5291662.07	-	Метод спутниковых геодезических измерений (определений)	$Mt = \sqrt{\Delta \Sigma \int \pm 1/4 1/2 3/4}^{123 n}$
н33940	-	-	-	5180901.11	5291661.73	-	Метод спутниковых геодезических измерений (определений)	$Mt = \sqrt{\Delta \Sigma \int \pm 1/4 1/2 3/4}^{123 n}$
н33920	-	-	-	5180901.54	5291674.66	-	Метод спутниковых геодезических измерений (определений)	$Mt = \sqrt{\Delta \Sigma \int \pm 1/4 1/2 3/4}^{123 n}$

**2. Сведения о характеристиках объекта недвижимости  
с кадастровым номером : 96:01:0002959:601 :**

№ п/п	Наименование характеристики	Значение характеристики
1	2	3
1.	Вид объекта недвижимости	здание
2.	Ранее присвоенный государственный учетный номер (инвентарный) здания, сооружения, объекта незавершенного строительства	-
3.	Кадастровый номер земельного участка (земельных участков), в границах которого (которых) расположены здание, сооружение, объект незавершенного строительства	96:01:0002959:239
4.	Уникальный учетный номер кадастрового квартала, в границах которого расположены здание, сооружение, объект незавершенного строительства	96:01:0002959

**2. Сведения о характеристиках объекта недвижимости с кадастровым номером : 96:01:0002959:601 :**

<b>№ п/п</b>	<b>Наименование характеристики</b>	<b>Значение характеристики</b>
<b>1</b>	<b>2</b>	<b>3</b>
5.	Адрес здания, сооружения, объекта незавершенного строительства	-
5.1.	Сведения о местоположении здания, сооружения, объекта незавершенного строительства (при отсутствии адреса) в структурированном в соответствии с федеральной информационной адресной системой виде	-
5.2.	Дополнительные сведения о местоположении	-
6.	Иные сведения	-

**3. Пояснения к сведениям об объекте недвижимости с кадастровым номером 96:01:0002959:601 :**

1.	-
----	---

**Описание местоположения зданий, сооружений,  
объектов незавершенного строительства на земельном участке**

**1. Сведения о характерных точках контура объекта недвижимости  
с кадастровым номером : 96:01:0002959:602 :**

Система координат СК-63, Зона 5

Зона № 5

Обозначение характерных точек контура	Содержатся в Едином государственном реестре недвижимости			Определены в ходе выполнения комплексных кадастровых работ			Метод опреде ления коор динат	Формулы, примененные для расчета средней квадратической погрешности определения координат характерных точек (Mt), м, с подставленными в такие формулы значениями и итоговые (вычисленные) значения Mt, м
	Координаты, м		Ради ус, м	Координаты, м		Ради ус, м		
	X	Y	R	X	Y	R		
1	2	3	4	5	6	7	8	9
								-
н33950	-	-	-	5180894.22	5291703.26	-	Метод спутниковых геодезических измерений (определений)	$Mt = \sqrt{\Delta \Sigma \int \pm 1/4 1/2 3/4 123 n}$
н33960	-	-	-	5180894.89	5291714.96	-	Метод спутниковых геодезических измерений (определений)	$Mt = \sqrt{\Delta \Sigma \int \pm 1/4 1/2 3/4 123 n}$
н33970	-	-	-	5180864.99	5291716.66	-	Метод спутниковых геодезических измерений (определений)	$Mt = \sqrt{\Delta \Sigma \int \pm 1/4 1/2 3/4 123 n}$
н33980	-	-	-	5180864.32	5291704.97	-	Метод спутниковых геодезических измерений (определений)	$Mt = \sqrt{\Delta \Sigma \int \pm 1/4 1/2 3/4 123 n}$
н33950	-	-	-	5180894.22	5291703.26	-	Метод спутниковых геодезических измерений (определений)	$Mt = \sqrt{\Delta \Sigma \int \pm 1/4 1/2 3/4 123 n}$

**2. Сведения о характеристиках объекта недвижимости  
с кадастровым номером : 96:01:0002959:602 :**

№ п/п	Наименование характеристики	Значение характеристики
1	2	3
1.	Вид объекта недвижимости	здание
2.	Ранее присвоенный государственный учетный номер (инвентарный) здания, сооружения, объекта незавершенного строительства	-
3.	Кадастровый номер земельного участка (земельных участков), в границах которого (которых) расположены здание, сооружение, объект незавершенного строительства	96:01:0002959:239
4.	Уникальный учетный номер кадастрового квартала, в границах которого расположены здание, сооружение, объект незавершенного строительства	96:01:0002959

**2. Сведения о характеристиках объекта недвижимости с кадастровым номером : 96:01:0002959:602 :**

<b>№ п/п</b>	<b>Наименование характеристики</b>	<b>Значение характеристики</b>
<b>1</b>	<b>2</b>	<b>3</b>
5.	Адрес здания, сооружения, объекта незавершенного строительства	-
5.1.	Сведения о местоположении здания, сооружения, объекта незавершенного строительства (при отсутствии адреса) в структурированном в соответствии с федеральной информационной адресной системой виде	-
5.2.	Дополнительные сведения о местоположении	-
6.	Иные сведения	-

**3. Пояснения к сведениям об объекте недвижимости с кадастровым номером 96:01:0002959:602 :**

1.	-
----	---

**Описание местоположения зданий, сооружений,  
объектов незавершенного строительства на земельном участке**

**1. Сведения о характерных точках контура объекта недвижимости  
с кадастровым номером : 96:01:0002959:603 :**

Система координат СК-63, Зона 5

Зона № 5

Обозначение характерных точек контура	Содержатся в Едином государственном реестре недвижимости			Определены в ходе выполнения комплексных кадастровых работ			Метод опреде ления коор динат	Формулы, примененные для расчета средней квадратической погрешности определения координат характерных точек (Mt), м, с подставленными в такие формулы значениями и итоговые (вычисленные) значения Mt, м
	Координаты, м		Ради ус, м	Координаты, м		Ради ус, м		
	X	Y	R	X	Y	R		
1	2	3	4	5	6	7	8	9
								-
н33990	-	-	-	5180862.55	5291719.59	-	Метод спутниковых геодезических измерений (определений)	$Mt = \sqrt{\Delta \Sigma \int \pm 1/4 1/2 3/4 123 n}$
н34000	-	-	-	5180851.50	5291719.01	-	Метод спутниковых геодезических измерений (определений)	$Mt = \sqrt{\Delta \Sigma \int \pm 1/4 1/2 3/4 123 n}$
н34010	-	-	-	5180851.87	5291712.12	-	Метод спутниковых геодезических измерений (определений)	$Mt = \sqrt{\Delta \Sigma \int \pm 1/4 1/2 3/4 123 n}$
н34020	-	-	-	5180862.98	5291712.68	-	Метод спутниковых геодезических измерений (определений)	$Mt = \sqrt{\Delta \Sigma \int \pm 1/4 1/2 3/4 123 n}$
н33990	-	-	-	5180862.55	5291719.59	-	Метод спутниковых геодезических измерений (определений)	$Mt = \sqrt{\Delta \Sigma \int \pm 1/4 1/2 3/4 123 n}$

**2. Сведения о характеристиках объекта недвижимости  
с кадастровым номером : 96:01:0002959:603 :**

№ п/п	Наименование характеристики	Значение характеристики
1	2	3
1.	Вид объекта недвижимости	здание
2.	Ранее присвоенный государственный учетный номер (инвентарный) здания, сооружения, объекта незавершенного строительства	-
3.	Кадастровый номер земельного участка (земельных участков), в границах которого (которых) расположены здание, сооружение, объект незавершенного строительства	96:01:0002959:239
4.	Уникальный учетный номер кадастрового квартала, в границах которого расположены здание, сооружение, объект незавершенного строительства	96:01:0002959

**2. Сведения о характеристиках объекта недвижимости с кадастровым номером : 96:01:0002959:603 :**

<b>№ п/п</b>	<b>Наименование характеристики</b>	<b>Значение характеристики</b>
<b>1</b>	<b>2</b>	<b>3</b>
5.	Адрес здания, сооружения, объекта незавершенного строительства	-
5.1.	Сведения о местоположении здания, сооружения, объекта незавершенного строительства (при отсутствии адреса) в структурированном в соответствии с федеральной информационной адресной системой виде	-
5.2.	Дополнительные сведения о местоположении	-
6.	Иные сведения	-

**3. Пояснения к сведениям об объекте недвижимости с кадастровым номером 96:01:0002959:603 :**

1.	-
----	---

## Описание местоположения зданий, сооружений, объектов незавершенного строительства на земельном участке

**1. Сведения о характерных точках контура объекта недвижимости с кадастровым номером : 96:01:0002959:604 :**

Система координат СК-63, Зона 5

Зона № 5

Обозначение характерных точек контура	Содержатся в Едином государственном реестре недвижимости			Определены в ходе выполнения комплексных кадастровых работ			Метод определения координат	Формулы, примененные для расчета средней квадратической погрешности определения координат характерных точек (Mt), м, с подставленными в такие формулы значениями и итоговые (вычисленные) значения Mt, м
	Координаты, м		Радиус, м	Координаты, м		Радиус, м		
	X	Y	R	X	Y	R		
1	2	3	4	5	6	7	8	9
								-
н34030	-	-	-	5180920.80	5291715.98	-	Метод спутниковых геодезических измерений (определений)	$Mt = \sqrt{\Delta \Sigma \int \pm 1/4 \ 1/2 \ 3/4 \ 123 \ n}$
н34040	-	-	-	5180903.18	5291717.33	-	Метод спутниковых геодезических измерений (определений)	$Mt = \sqrt{\Delta \Sigma \int \pm 1/4 \ 1/2 \ 3/4 \ 123 \ n}$
н34050	-	-	-	5180902.67	5291708.66	-	Метод спутниковых геодезических измерений (определений)	$Mt = \sqrt{\Delta \Sigma \int \pm 1/4 \ 1/2 \ 3/4 \ 123 \ n}$
н34060	-	-	-	5180913.18	5291708.08	-	Метод спутниковых геодезических измерений (определений)	$Mt = \sqrt{\Delta \Sigma \int \pm 1/4 \ 1/2 \ 3/4 \ 123 \ n}$
н34070	-	-	-	5180912.92	5291704.34	-	Метод спутниковых геодезических измерений (определений)	$Mt = \sqrt{\Delta \Sigma \int \pm 1/4 \ 1/2 \ 3/4 \ 123 \ n}$
н34080	-	-	-	5180920.05	5291703.84	-	Метод спутниковых геодезических измерений (определений)	$Mt = \sqrt{\Delta \Sigma \int \pm 1/4 \ 1/2 \ 3/4 \ 123 \ n}$
н34030	-	-	-	5180920.80	5291715.98	-	Метод спутниковых геодезических измерений (определений)	$Mt = \sqrt{\Delta \Sigma \int \pm 1/4 \ 1/2 \ 3/4 \ 123 \ n}$

**2. Сведения о характеристиках объекта недвижимости с кадастровым номером : 96:01:0002959:604 :**

№ п/п	Наименование характеристики	Значение характеристики
1	2	3
1.	Вид объекта недвижимости	здание



**2. Сведения о характеристиках объекта недвижимости с кадастровым номером : 96:01:0002959:604 :**

<b>№ п/п</b>	<b>Наименование характеристики</b>	<b>Значение характеристики</b>
<b>1</b>	<b>2</b>	<b>3</b>
2.	Ранее присвоенный государственный учетный номер (инвентарный) здания, сооружения, объекта незавершенного строительства	-
3.	Кадастровый номер земельного участка (земельных участков), в границах которого (которых) расположены здание, сооружение, объект незавершенного строительства	96:01:0002959:239
4.	Уникальный учетный номер кадастрового квартала, в границах которого расположены здание, сооружение, объект незавершенного строительства	96:01:0002959
5.	Адрес здания, сооружения, объекта незавершенного строительства	-
5.1.	Сведения о местоположении здания, сооружения, объекта незавершенного строительства (при отсутствии адреса) в структурированном в соответствии с федеральной информационной адресной системой виде	-
5.2.	Дополнительные сведения о местоположении	-
6.	Иные сведения	-

**3. Пояснения к сведениям об объекте недвижимости с кадастровым номером 96:01:0002959:604 :**

1.	-
----	---

## Описание местоположения зданий, сооружений, объектов незавершенного строительства на земельном участке

**1. Сведения о характерных точках контура объекта недвижимости с кадастровым номером : 96:01:0002959:605 :**

Система координат СК-63, Зона 5

Зона № 5

Обозначение характерных точек контура	Содержатся в Едином государственном реестре недвижимости			Определены в ходе выполнения комплексных кадастровых работ			Метод определения координат	Формулы, примененные для расчета средней квадратической погрешности определения координат характерных точек (Mt), м, с подставленными в такие формулы значениями и итоговые (вычисленные) значения Mt, м
	Координаты, м		Радиус, м	Координаты, м		Радиус, м		
	X	Y	R	X	Y	R		
1	2	3	4	5	6	7	8	9
								-
н34090	-	-	-	5180788.84	5291363.85	-	Метод спутниковых геодезических измерений (определений)	$Mt = \sqrt{\Delta \Sigma \int \pm 1/4 1/2 3/4}^{123 n}$
н7470	-	-	-	5180792.47	5291363.81	-	Метод спутниковых геодезических измерений (определений)	$Mt = \sqrt{\Delta \Sigma \int \pm 1/4 1/2 3/4}^{123 n}$
н7460	-	-	-	5180792.49	5291365.31	-	Метод спутниковых геодезических измерений (определений)	$Mt = \sqrt{\Delta \Sigma \int \pm 1/4 1/2 3/4}^{123 n}$
н34100	-	-	-	5180793.12	5291380.19	-	Метод спутниковых геодезических измерений (определений)	$Mt = \sqrt{\Delta \Sigma \int \pm 1/4 1/2 3/4}^{123 n}$
н34110	-	-	-	5180789.52	5291380.18	-	Метод спутниковых геодезических измерений (определений)	$Mt = \sqrt{\Delta \Sigma \int \pm 1/4 1/2 3/4}^{123 n}$
н34090	-	-	-	5180788.84	5291363.85	-	Метод спутниковых геодезических измерений (определений)	$Mt = \sqrt{\Delta \Sigma \int \pm 1/4 1/2 3/4}^{123 n}$

**2. Сведения о характеристиках объекта недвижимости с кадастровым номером : 96:01:0002959:605 :**

№ п/п	Наименование характеристики	Значение характеристики
1	2	3
1.	Вид объекта недвижимости	здание
2.	Ранее присвоенный государственный учетный номер (инвентарный) здания, сооружения, объекта незавершенного строительства	-

**2. Сведения о характеристиках объекта недвижимости с кадастровым номером : 96:01:0002959:605 :**

<b>№ п/п</b>	<b>Наименование характеристики</b>	<b>Значение характеристики</b>
<b>1</b>	<b>2</b>	<b>3</b>
3.	Кадастровый номер земельного участка (земельных участков), в границах которого (которых) расположены здание, сооружение, объект незавершенного строительства	96:01:0002959:364
4.	Уникальный учетный номер кадастрового квартала, в границах которого расположены здание, сооружение, объект незавершенного строительства	96:01:0002959
5.	Адрес здания, сооружения, объекта незавершенного строительства	-
5.1.	Сведения о местоположении здания, сооружения, объекта незавершенного строительства (при отсутствии адреса) в структурированном в соответствии с федеральной информационной адресной системой виде	-
5.2.	Дополнительные сведения о местоположении	-
6.	Иные сведения	-

**3. Пояснения к сведениям об объекте недвижимости с кадастровым номером 96:01:0002959:605 :**

1.	-
----	---

## Описание местоположения зданий, сооружений, объектов незавершенного строительства на земельном участке

**1. Сведения о характерных точках контура объекта недвижимости с кадастровым номером : 96:01:0002959:606 :**

Система координат СК-63, Зона 5

Зона № 5

Обозначение характерных точек контура	Содержатся в Едином государственном реестре недвижимости			Определены в ходе выполнения комплексных кадастровых работ			Метод определения координат	Формулы, примененные для расчета средней квадратической погрешности определения координат характерных точек (Mt), м, с подставленными в такие формулы значениями и итоговые (вычисленные) значения Mt, м
	Координаты, м		Радиус, м	Координаты, м		Радиус, м		
	X	Y	R	X	Y	R		
1	2	3	4	5	6	7	8	9
								-
н34120	-	-	-	5180372.23	5291779.27	-	Метод спутниковых геодезических измерений (определений)	$Mt = \sqrt{\Delta \Sigma \int \pm 1/4 \ 1/2 \ 3/4 \ 123 \ n}$
н34130	-	-	-	5180372.96	5291781.56	-	Метод спутниковых геодезических измерений (определений)	$Mt = \sqrt{\Delta \Sigma \int \pm 1/4 \ 1/2 \ 3/4 \ 123 \ n}$
н34140	-	-	-	5180373.13	5291782.19	-	Метод спутниковых геодезических измерений (определений)	$Mt = \sqrt{\Delta \Sigma \int \pm 1/4 \ 1/2 \ 3/4 \ 123 \ n}$
н34150	-	-	-	5180368.14	5291783.66	-	Метод спутниковых геодезических измерений (определений)	$Mt = \sqrt{\Delta \Sigma \int \pm 1/4 \ 1/2 \ 3/4 \ 123 \ n}$
н1340	-	-	-	5180367.19	5291780.35	-	Метод спутниковых геодезических измерений (определений)	$Mt = \sqrt{\Delta \Sigma \int \pm 1/4 \ 1/2 \ 3/4 \ 123 \ n}$
н34160	-	-	-	5180372.15	5291779.01	-	Метод спутниковых геодезических измерений (определений)	$Mt = \sqrt{\Delta \Sigma \int \pm 1/4 \ 1/2 \ 3/4 \ 123 \ n}$
н34120	-	-	-	5180372.23	5291779.27	-	Метод спутниковых геодезических измерений (определений)	$Mt = \sqrt{\Delta \Sigma \int \pm 1/4 \ 1/2 \ 3/4 \ 123 \ n}$

**2. Сведения о характеристиках объекта недвижимости с кадастровым номером : 96:01:0002959:606 :**

№ п/п	Наименование характеристики	Значение характеристики
1	2	3
1.	Вид объекта недвижимости	здание

**2. Сведения о характеристиках объекта недвижимости с кадастровым номером : 96:01:0002959:606 :**

<b>№ п/п</b>	<b>Наименование характеристики</b>	<b>Значение характеристики</b>
<b>1</b>	<b>2</b>	<b>3</b>
2.	Ранее присвоенный государственный учетный номер (инвентарный) здания, сооружения, объекта незавершенного строительства	-
3.	Кадастровый номер земельного участка (земельных участков), в границах которого (которых) расположены здание, сооружение, объект незавершенного строительства	96:01:0002959:124, 96:01:0002959:204
4.	Уникальный учетный номер кадастрового квартала, в границах которого расположены здание, сооружение, объект незавершенного строительства	96:01:0002959
5.	Адрес здания, сооружения, объекта незавершенного строительства	-
5.1.	Сведения о местоположении здания, сооружения, объекта незавершенного строительства (при отсутствии адреса) в структурированном в соответствии с федеральной информационной адресной системой виде	-
5.2.	Дополнительные сведения о местоположении	Российская Федерация, Запорожская область, городской округ Мелитополь, город Мелитополь, улица Костенко, дом 4
6.	Иные сведения	-

**3. Пояснения к сведениям об объекте недвижимости с кадастровым номером 96:01:0002959:606 :**

1.	-
----	---

## Описание местоположения зданий, сооружений, объектов незавершенного строительства на земельном участке

1. Сведения о характерных точках контура объекта недвижимости с кадастровым номером : 96:01:0002959:607 :

Система координат СК-63, Зона 5

Зона № 5

Обозначение характерных точек контура	Содержатся в Едином государственном реестре недвижимости			Определены в ходе выполнения комплексных кадастровых работ			Метод определения координат	Формулы, примененные для расчета средней квадратической погрешности определения координат характерных точек (Mt), м, с подставленными в такие формулы значениями и итоговые (вычисленные) значения Mt, м
	Координаты, м		Радиус, м	Координаты, м		Радиус, м		
	X	Y	R	X	Y	R		
1	2	3	4	5	6	7	8	9
								-
н34170	-	-	-	5180856.57	5291413.74	-	Метод спутниковых геодезических измерений (определений)	$Mt = \sqrt{\Delta \Sigma} \int \pm 1/4 \ 1/2 \ 3/4 \ 123 \ n$
н34180	-	-	-	5180872.42	5291414.78	-	Метод спутниковых геодезических измерений (определений)	$Mt = \sqrt{\Delta \Sigma} \int \pm 1/4 \ 1/2 \ 3/4 \ 123 \ n$
н340	-	-	-	5180872.78	5291410.44	-	Метод спутниковых геодезических измерений (определений)	$Mt = \sqrt{\Delta \Sigma} \int \pm 1/4 \ 1/2 \ 3/4 \ 123 \ n$
н350	-	-	-	5180892.28	5291412.00	-	Метод спутниковых геодезических измерений (определений)	$Mt = \sqrt{\Delta \Sigma} \int \pm 1/4 \ 1/2 \ 3/4 \ 123 \ n$
н360	-	-	-	5180892.08	5291416.34	-	Метод спутниковых геодезических измерений (определений)	$Mt = \sqrt{\Delta \Sigma} \int \pm 1/4 \ 1/2 \ 3/4 \ 123 \ n$
н370	-	-	-	5180901.56	5291416.76	-	Метод спутниковых геодезических измерений (определений)	$Mt = \sqrt{\Delta \Sigma} \int \pm 1/4 \ 1/2 \ 3/4 \ 123 \ n$
н34190	-	-	-	5180900.87	5291430.59	-	Метод спутниковых геодезических измерений (определений)	$Mt = \sqrt{\Delta \Sigma} \int \pm 1/4 \ 1/2 \ 3/4 \ 123 \ n$
н34200	-	-	-	5180874.17	5291428.70	-	Метод спутниковых геодезических измерений (определений)	$Mt = \sqrt{\Delta \Sigma} \int \pm 1/4 \ 1/2 \ 3/4 \ 123 \ n$
н34210	-	-	-	5180857.91	5291427.55	-	Метод спутниковых геодезических измерений (определений)	$Mt = \sqrt{\Delta \Sigma} \int \pm 1/4 \ 1/2 \ 3/4 \ 123 \ n$

**1. Сведения о характерных точках контура объекта недвижимости с кадастровым номером : 96:01:0002959:607 :**

Система координат СК-63, Зона 5

Зона № 5

Обозначение характерных точек контура	Содержатся в Едином государственном реестре недвижимости			Определены в ходе выполнения комплексных кадастровых работ			Метод определения координат	Формулы, примененные для расчета средней квадратической погрешности определения координат характерных точек (Mt), м, с подставленными в такие формулы значениями и итоговые (вычисленные) значения Mt, м
	Координаты, м		Радиус, м	Координаты, м		Радиус, м		
	X	Y	R	X	Y	R		
1	2	3	4	5	6	7	8	9
н34220	-	-	-	5180849.60	5291426.96	-	Метод спутниковых геодезических измерений (определений)	$Mt = \sqrt{\Delta \Sigma \int \pm 1/4 1/2 3/4}^{123} n$
н34170	-	-	-	5180856.57	5291413.74	-	Метод спутниковых геодезических измерений (определений)	$Mt = \sqrt{\Delta \Sigma \int \pm 1/4 1/2 3/4}^{123} n$

**2. Сведения о характеристиках объекта недвижимости с кадастровым номером : 96:01:0002959:607 :**

№ п/п	Наименование характеристики	Значение характеристики
1	2	3
1.	Вид объекта недвижимости	здание
2.	Ранее присвоенный государственный учетный номер (инвентарный) здания, сооружения, объекта незавершенного строительства	-
3.	Кадастровый номер земельного участка (земельных участков), в границах которого (которых) расположены здание, сооружение, объект незавершенного строительства	96:01:0002959:104
4.	Уникальный учетный номер кадастрового квартала, в границах которого расположены здание, сооружение, объект незавершенного строительства	96:01:0002959
5.	Адрес здания, сооружения, объекта незавершенного строительства	-
5.1.	Сведения о местоположении здания, сооружения, объекта незавершенного строительства (при отсутствии адреса) в структурированном в соответствии с федеральной информационной адресной системой виде	-
5.2.	Дополнительные сведения о местоположении	Российская Федерация, Запорожская область, городской округ Мелитополь, город Мелитополь, улица Старогородковская (Старогородская), дом 20/1
6.	Иные сведения	-

**3. Пояснения к сведениям об объекте недвижимости с кадастровым номером 96:01:0002959:607 :**

1.	-
----	---

**Описание местоположения зданий, сооружений,  
объектов незавершенного строительства на земельном участке**

**1. Сведения о характерных точках контура объекта недвижимости  
с кадастровым номером : 96:01:0002959:608 :**

Система координат СК-63, Зона 5

Зона № 5

Обозначение характерных точек контура	Содержатся в Едином государственном реестре недвижимости			Определены в ходе выполнения комплексных кадастровых работ			Метод опреде ления коор динат	Формулы, примененные для расчета средней квадратической погрешности определения координат характерных точек (Mt), м, с подставленными в такие формулы значениями и итоговые (вычисленные) значения Mt, м
	Координаты, м		Ради ус, м	Координаты, м		Ради ус, м		
	X	Y	R	X	Y	R		
1	2	3	4	5	6	7	8	9
								-
н34230	-	-	-	5180840.27	5291737.85	-	Метод спутниковых геодезических измерений (определений)	$Mt = \sqrt{\Delta \Sigma \int \pm 1/4 1/2 3/4 123 n}$
н34240	-	-	-	5180839.87	5291740.78	-	Метод спутниковых геодезических измерений (определений)	$Mt = \sqrt{\Delta \Sigma \int \pm 1/4 1/2 3/4 123 n}$
н34250	-	-	-	5180836.77	5291740.48	-	Метод спутниковых геодезических измерений (определений)	$Mt = \sqrt{\Delta \Sigma \int \pm 1/4 1/2 3/4 123 n}$
н34260	-	-	-	5180837.19	5291737.52	-	Метод спутниковых геодезических измерений (определений)	$Mt = \sqrt{\Delta \Sigma \int \pm 1/4 1/2 3/4 123 n}$
н34230	-	-	-	5180840.27	5291737.85	-	Метод спутниковых геодезических измерений (определений)	$Mt = \sqrt{\Delta \Sigma \int \pm 1/4 1/2 3/4 123 n}$

**2. Сведения о характеристиках объекта недвижимости  
с кадастровым номером : 96:01:0002959:608 :**

№ п/п	Наименование характеристики	Значение характеристики
1	2	3
1.	Вид объекта недвижимости	здание
2.	Ранее присвоенный государственный учетный номер (инвентарный) здания, сооружения, объекта незавершенного строительства	-
3.	Кадастровый номер земельного участка (земельных участков), в границах которого (которых) расположены здание, сооружение, объект незавершенного строительства	96:01:0002959:193
4.	Уникальный учетный номер кадастрового квартала, в границах которого расположены здание, сооружение, объект незавершенного строительства	96:01:0002959



**2. Сведения о характеристиках объекта недвижимости с кадастровым номером : 96:01:0002959:608 :**

<b>№ п/п</b>	<b>Наименование характеристики</b>	<b>Значение характеристики</b>
<b>1</b>	<b>2</b>	<b>3</b>
5.	Адрес здания, сооружения, объекта незавершенного строительства	-
5.1.	Сведения о местоположении здания, сооружения, объекта незавершенного строительства (при отсутствии адреса) в структурированном в соответствии с федеральной информационной адресной системой виде	-
5.2.	Дополнительные сведения о местоположении	Российская Федерация, Запорожская область, городской округ Мелитополь, город Мелитополь, улица Павла Судоплатова, дом 15 (сотовая базовая станция)
6.	Иные сведения	-

**3. Пояснения к сведениям об объекте недвижимости с кадастровым номером 96:01:0002959:608 :**

1.	-

**Описание местоположения зданий, сооружений,  
объектов незавершенного строительства на земельном участке**

**1. Сведения о характерных точках контура объекта недвижимости  
с кадастровым номером : 96:01:0002959:609 :**

Система координат СК-63, Зона 5

Зона № 5

Обозначение характерных точек контура	Содержатся в Едином государственном реестре недвижимости			Определены в ходе выполнения комплексных кадастровых работ			Метод опреде ления коор динат	Формулы, примененные для расчета средней квадратической погрешности определения координат характерных точек (Mt), м, с подставленными в такие формулы значениями и итоговые (вычисленные) значения Mt, м
	Координаты, м		Ради ус, м	Координаты, м		Ради ус, м		
	X	Y	R	X	Y	R		
1	2	3	4	5	6	7	8	9
								-
н34270	-	-	-	5180655.03	5291412.91	-	Метод спутниковых геодезических измерений (определений)	$Mt = \sqrt{\Delta \Sigma \int \pm 1/4 1/2 3/4}^{123 n}$
н34280	-	-	-	5180654.50	5291412.05	-	Метод спутниковых геодезических измерений (определений)	$Mt = \sqrt{\Delta \Sigma \int \pm 1/4 1/2 3/4}^{123 n}$
н34290	-	-	-	5180654.25	5291411.06	-	Метод спутниковых геодезических измерений (определений)	$Mt = \sqrt{\Delta \Sigma \int \pm 1/4 1/2 3/4}^{123 n}$
н34300	-	-	-	5180654.33	5291410.05	-	Метод спутниковых геодезических измерений (определений)	$Mt = \sqrt{\Delta \Sigma \int \pm 1/4 1/2 3/4}^{123 n}$
н34310	-	-	-	5180654.71	5291409.10	-	Метод спутниковых геодезических измерений (определений)	$Mt = \sqrt{\Delta \Sigma \int \pm 1/4 1/2 3/4}^{123 n}$
н34320	-	-	-	5180655.38	5291408.32	-	Метод спутниковых геодезических измерений (определений)	$Mt = \sqrt{\Delta \Sigma \int \pm 1/4 1/2 3/4}^{123 n}$
н34330	-	-	-	5180656.24	5291407.78	-	Метод спутниковых геодезических измерений (определений)	$Mt = \sqrt{\Delta \Sigma \int \pm 1/4 1/2 3/4}^{123 n}$
н34340	-	-	-	5180657.23	5291407.54	-	Метод спутниковых геодезических измерений (определений)	$Mt = \sqrt{\Delta \Sigma \int \pm 1/4 1/2 3/4}^{123 n}$
н34350	-	-	-	5180658.24	5291407.61	-	Метод спутниковых геодезических измерений (определений)	$Mt = \sqrt{\Delta \Sigma \int \pm 1/4 1/2 3/4}^{123 n}$

**1. Сведения о характерных точках контура объекта недвижимости с кадастровым номером : 96:01:0002959:609 :**

Система координат СК-63, Зона 5

Зона № 5

Обозначение характерных точек контура	Содержатся в Едином государственном реестре недвижимости			Определены в ходе выполнения комплексных кадастровых работ			Метод определения координат	Формулы, примененные для расчета средней квадратической погрешности определения координат характерных точек (Mt), м, с подставленными в такие формулы значениями и итоговые (вычисленные) значения Mt, м
	Координаты, м		Радиус, м	Координаты, м		Радиус, м		
	X	Y	R	X	Y	R		
1	2	3	4	5	6	7	8	9
н34360	-	-	-	5180659.18	5291408.00	-	Метод спутниковых геодезических измерений (определений)	$Mt = \sqrt{\Delta \Sigma \int \pm 1/4 1/2 3/4}^{123 n}$
н34370	-	-	-	5180659.97	5291408.65	-	Метод спутниковых геодезических измерений (определений)	$Mt = \sqrt{\Delta \Sigma \int \pm 1/4 1/2 3/4}^{123 n}$
н34380	-	-	-	5180660.50	5291409.52	-	Метод спутниковых геодезических измерений (определений)	$Mt = \sqrt{\Delta \Sigma \int \pm 1/4 1/2 3/4}^{123 n}$
н34390	-	-	-	5180660.75	5291410.51	-	Метод спутниковых геодезических измерений (определений)	$Mt = \sqrt{\Delta \Sigma \int \pm 1/4 1/2 3/4}^{123 n}$
н34400	-	-	-	5180660.68	5291411.53	-	Метод спутниковых геодезических измерений (определений)	$Mt = \sqrt{\Delta \Sigma \int \pm 1/4 1/2 3/4}^{123 n}$
н34410	-	-	-	5180660.29	5291412.47	-	Метод спутниковых геодезических измерений (определений)	$Mt = \sqrt{\Delta \Sigma \int \pm 1/4 1/2 3/4}^{123 n}$
н34420	-	-	-	5180659.63	5291413.25	-	Метод спутниковых геодезических измерений (определений)	$Mt = \sqrt{\Delta \Sigma \int \pm 1/4 1/2 3/4}^{123 n}$
н34430	-	-	-	5180658.77	5291413.79	-	Метод спутниковых геодезических измерений (определений)	$Mt = \sqrt{\Delta \Sigma \int \pm 1/4 1/2 3/4}^{123 n}$
н34440	-	-	-	5180657.77	5291414.03	-	Метод спутниковых геодезических измерений (определений)	$Mt = \sqrt{\Delta \Sigma \int \pm 1/4 1/2 3/4}^{123 n}$
н34450	-	-	-	5180656.76	5291413.96	-	Метод спутниковых геодезических измерений (определений)	$Mt = \sqrt{\Delta \Sigma \int \pm 1/4 1/2 3/4}^{123 n}$

**1. Сведения о характерных точках контура объекта недвижимости с кадастровым номером : 96:01:0002959:609 :**

Система координат СК-63, Зона 5

Зона № 5

Обозначение характерных точек контура	Содержатся в Едином государственном реестре недвижимости			Определены в ходе выполнения комплексных кадастровых работ			Метод определения координат	Формулы, примененные для расчета средней квадратической погрешности определения координат характерных точек (Mt), м, с подставленными в такие формулы значениями и итоговые (вычисленные) значения Mt, м
	Координаты, м		Радиус, м	Координаты, м		Радиус, м		
	X	Y	R	X	Y	R		
1	2	3	4	5	6	7	8	9
n34460	-	-	-	5180655.82	5291413.57	-	Метод спутниковых геодезических измерений (определений)	$Mt = \sqrt{\Delta \Sigma \int \pm \frac{1}{4} \frac{1}{2} \frac{3}{4} 123 n}$
n34270	-	-	-	5180655.03	5291412.91	-	Метод спутниковых геодезических измерений (определений)	$Mt = \sqrt{\Delta \Sigma \int \pm \frac{1}{4} \frac{1}{2} \frac{3}{4} 123 n}$

**2. Сведения о характеристиках объекта недвижимости с кадастровым номером : 96:01:0002959:609 :**

№ п/п	Наименование характеристики	Значение характеристики
1	2	3
1.	Вид объекта недвижимости	здание
2.	Ранее присвоенный государственный учетный номер (инвентарный) здания, сооружения, объекта незавершенного строительства	-
3.	Кадастровый номер земельного участка (земельных участков), в границах которого (которых) расположены здание, сооружение, объект незавершенного строительства	96:01:0002959:171
4.	Уникальный учетный номер кадастрового квартала, в границах которого расположены здание, сооружение, объект незавершенного строительства	96:01:0002959
5.	Адрес здания, сооружения, объекта незавершенного строительства	-
5.1.	Сведения о местоположении здания, сооружения, объекта незавершенного строительства (при отсутствии адреса) в структурированном в соответствии с федеральной информационной адресной системой виде	-
5.2.	Дополнительные сведения о местоположении	Российская Федерация, Запорожская область, городской округ Мелитополь, город Мелитополь, улица Екатерины Великой, дом 21/1
6.	Иные сведения	-

**3. Пояснения к сведениям об объекте недвижимости с кадастровым номером 96:01:0002959:609 :**

1.	-
----	---

## Описание местоположения зданий, сооружений, объектов незавершенного строительства на земельном участке

**1. Сведения о характерных точках контура объекта недвижимости с кадастровым номером : 96:01:0002959:61 :**

Система координат СК-63, Зона 5

Зона № 5

Обозначение характерных точек контура	Содержатся в Едином государственном реестре недвижимости			Определены в ходе выполнения комплексных кадастровых работ			Метод определения координат	Формулы, примененные для расчета средней квадратической погрешности определения координат характерных точек (Mt), м, с подставленными в такие формулы значениями и итоговые (вычисленные) значения Mt, м
	Координаты, м		Радиус, м	Координаты, м		Радиус, м		
	X	Y	R	X	Y	R		
1	2	3	4	5	6	7	8	9
								-
н34470	-	-	-	5180476.62	5291822.15	-	Метод спутниковых геодезических измерений (определений)	$Mt = \sqrt{\Delta \Sigma \int \pm 1/4 \ 1/2 \ 3/4 \ 123 \ n}$
н34480	-	-	-	5180469.47	5291824.90	-	Метод спутниковых геодезических измерений (определений)	$Mt = \sqrt{\Delta \Sigma \int \pm 1/4 \ 1/2 \ 3/4 \ 123 \ n}$
н34490	-	-	-	5180467.03	5291818.57	-	Метод спутниковых геодезических измерений (определений)	$Mt = \sqrt{\Delta \Sigma \int \pm 1/4 \ 1/2 \ 3/4 \ 123 \ n}$
н34500	-	-	-	5180470.53	5291817.22	-	Метод спутниковых геодезических измерений (определений)	$Mt = \sqrt{\Delta \Sigma \int \pm 1/4 \ 1/2 \ 3/4 \ 123 \ n}$
н34510	-	-	-	5180469.76	5291815.23	-	Метод спутниковых геодезических измерений (определений)	$Mt = \sqrt{\Delta \Sigma \int \pm 1/4 \ 1/2 \ 3/4 \ 123 \ n}$
н34520	-	-	-	5180473.42	5291813.82	-	Метод спутниковых геодезических измерений (определений)	$Mt = \sqrt{\Delta \Sigma \int \pm 1/4 \ 1/2 \ 3/4 \ 123 \ n}$
н34470	-	-	-	5180476.62	5291822.15	-	Метод спутниковых геодезических измерений (определений)	$Mt = \sqrt{\Delta \Sigma \int \pm 1/4 \ 1/2 \ 3/4 \ 123 \ n}$

**2. Сведения о характеристиках объекта недвижимости с кадастровым номером : 96:01:0002959:61 :**

№ п/п	Наименование характеристики	Значение характеристики
1	2	3
1.	Вид объекта недвижимости	здание

**2. Сведения о характеристиках объекта недвижимости с кадастровым номером : 96:01:0002959:61 :**

<b>№ п/п</b>	<b>Наименование характеристики</b>	<b>Значение характеристики</b>
<b>1</b>	<b>2</b>	<b>3</b>
2.	Ранее присвоенный государственный учетный номер (инвентарный) здания, сооружения, объекта незавершенного строительства	-
3.	Кадастровый номер земельного участка (земельных участков), в границах которого (которых) расположены здание, сооружение, объект незавершенного строительства	96:01:0002959:528
4.	Уникальный учетный номер кадастрового квартала, в границах которого расположены здание, сооружение, объект незавершенного строительства	96:01:0002959
5.	Адрес здания, сооружения, объекта незавершенного строительства	-
5.1.	Сведения о местоположении здания, сооружения, объекта незавершенного строительства (при отсутствии адреса) в структурированном в соответствии с федеральной информационной адресной системой виде	-
5.2.	Дополнительные сведения о местоположении	Российская Федерация, Запорожская область, город Мелитополь, улица Ленина, дом 21
6.	Иные сведения	-

**3. Пояснения к сведениям об объекте недвижимости с кадастровым номером 96:01:0002959:61 :**

1.	-

**Описание местоположения зданий, сооружений,  
объектов незавершенного строительства на земельном участке**

**1. Сведения о характерных точках контура объекта недвижимости  
с кадастровым номером : 96:01:0002959:610 :**

Система координат СК-63, Зона 5

Зона № 5

Обозначение характерных точек контура	Содержатся в Едином государственном реестре недвижимости			Определены в ходе выполнения комплексных кадастровых работ			Метод опреде ления коор динат	Формулы, примененные для расчета средней квадратической погрешности определения координат характерных точек (Mt), м, с подставленными в такие формулы значениями и итоговые (вычисленные) значения Mt, м
	Координаты, м		Ради ус, м	Координаты, м		Ради ус, м		
	X	Y	R	X	Y	R		
1	2	3	4	5	6	7	8	9
								-
н34530	-	-	-	5180690.45	5291378.65	-	Метод спутниковых геодезических измерений (определений)	$Mt = \sqrt{\Delta \Sigma} \int \pm 1/4 \ 1/2 \ 3/4 \ 123 \ n$
н34540	-	-	-	5180679.83	5291378.87	-	Метод спутниковых геодезических измерений (определений)	$Mt = \sqrt{\Delta \Sigma} \int \pm 1/4 \ 1/2 \ 3/4 \ 123 \ n$
н34550	-	-	-	5180679.13	5291378.89	-	Метод спутниковых геодезических измерений (определений)	$Mt = \sqrt{\Delta \Sigma} \int \pm 1/4 \ 1/2 \ 3/4 \ 123 \ n$
н34560	-	-	-	5180676.30	5291378.96	-	Метод спутниковых геодезических измерений (определений)	$Mt = \sqrt{\Delta \Sigma} \int \pm 1/4 \ 1/2 \ 3/4 \ 123 \ n$
н34570	-	-	-	5180676.28	5291376.99	-	Метод спутниковых геодезических измерений (определений)	$Mt = \sqrt{\Delta \Sigma} \int \pm 1/4 \ 1/2 \ 3/4 \ 123 \ n$
н34580	-	-	-	5180678.76	5291376.96	-	Метод спутниковых геодезических измерений (определений)	$Mt = \sqrt{\Delta \Sigma} \int \pm 1/4 \ 1/2 \ 3/4 \ 123 \ n$
н34590	-	-	-	5180678.74	5291375.53	-	Метод спутниковых геодезических измерений (определений)	$Mt = \sqrt{\Delta \Sigma} \int \pm 1/4 \ 1/2 \ 3/4 \ 123 \ n$
н34600	-	-	-	5180680.55	5291375.51	-	Метод спутниковых геодезических измерений (определений)	$Mt = \sqrt{\Delta \Sigma} \int \pm 1/4 \ 1/2 \ 3/4 \ 123 \ n$
н34610	-	-	-	5180680.52	5291374.31	-	Метод спутниковых геодезических измерений (определений)	$Mt = \sqrt{\Delta \Sigma} \int \pm 1/4 \ 1/2 \ 3/4 \ 123 \ n$

**1. Сведения о характерных точках контура объекта недвижимости с кадастровым номером : 96:01:0002959:610 :**

Система координат СК-63, Зона 5

Зона № 5

Обозначение характерных точек контура	Содержатся в Едином государственном реестре недвижимости			Определены в ходе выполнения комплексных кадастровых работ			Метод определения координат	Формулы, примененные для расчета средней квадратической погрешности определения координат характерных точек (Mt), м, с подставленными в такие формулы значениями и итоговые (вычисленные) значения Mt, м
	Координаты, м		Радиус, м	Координаты, м		Радиус, м		
	X	Y	R	X	Y	R		
1	2	3	4	5	6	7	8	9
н34620	-	-	-	5180683.16	5291374.25	-	Метод спутниковых геодезических измерений (определений)	$Mt = \sqrt{\Delta \Sigma \int \pm 1/4 1/2 3/4}^{123 n}$
н34630	-	-	-	5180683.19	5291375.84	-	Метод спутниковых геодезических измерений (определений)	$Mt = \sqrt{\Delta \Sigma \int \pm 1/4 1/2 3/4}^{123 n}$
н34640	-	-	-	5180686.56	5291375.75	-	Метод спутниковых геодезических измерений (определений)	$Mt = \sqrt{\Delta \Sigma \int \pm 1/4 1/2 3/4}^{123 n}$
н34650	-	-	-	5180686.49	5291373.75	-	Метод спутниковых геодезических измерений (определений)	$Mt = \sqrt{\Delta \Sigma \int \pm 1/4 1/2 3/4}^{123 n}$
н34660	-	-	-	5180685.79	5291373.78	-	Метод спутниковых геодезических измерений (определений)	$Mt = \sqrt{\Delta \Sigma \int \pm 1/4 1/2 3/4}^{123 n}$
н34670	-	-	-	5180685.69	5291370.38	-	Метод спутниковых геодезических измерений (определений)	$Mt = \sqrt{\Delta \Sigma \int \pm 1/4 1/2 3/4}^{123 n}$
н34680	-	-	-	5180685.55	5291365.38	-	Метод спутниковых геодезических измерений (определений)	$Mt = \sqrt{\Delta \Sigma \int \pm 1/4 1/2 3/4}^{123 n}$
н34690	-	-	-	5180685.02	5291365.39	-	Метод спутниковых геодезических измерений (определений)	$Mt = \sqrt{\Delta \Sigma \int \pm 1/4 1/2 3/4}^{123 n}$
н34700	-	-	-	5180684.93	5291362.36	-	Метод спутниковых геодезических измерений (определений)	$Mt = \sqrt{\Delta \Sigma \int \pm 1/4 1/2 3/4}^{123 n}$
н34710	-	-	-	5180685.53	5291362.35	-	Метод спутниковых геодезических измерений (определений)	$Mt = \sqrt{\Delta \Sigma \int \pm 1/4 1/2 3/4}^{123 n}$



**1. Сведения о характерных точках контура объекта недвижимости с кадастровым номером : 96:01:0002959:610 :**

Система координат СК-63, Зона 5

Зона № 5

Обозначение характерных точек контура	Содержатся в Едином государственном реестре недвижимости			Определены в ходе выполнения комплексных кадастровых работ			Метод определения координат	Формулы, примененные для расчета средней квадратической погрешности определения координат характерных точек (Mt), м, с подставленными в такие формулы значениями и итоговые (вычисленные) значения Mt, м
	Координаты, м		Радиус, м	Координаты, м		Радиус, м		
	X	Y	R	X	Y	R		
1	2	3	4	5	6	7	8	9
н34720	-	-	-	5180685.47	5291358.26	-	Метод спутниковых геодезических измерений (определений)	$Mt = \sqrt{\Delta \Sigma \int \pm 1/4 1/2 3/4}^{123 n}$
н34730	-	-	-	5180684.57	5291358.31	-	Метод спутниковых геодезических измерений (определений)	$Mt = \sqrt{\Delta \Sigma \int \pm 1/4 1/2 3/4}^{123 n}$
н34740	-	-	-	5180684.41	5291355.69	-	Метод спутниковых геодезических измерений (определений)	$Mt = \sqrt{\Delta \Sigma \int \pm 1/4 1/2 3/4}^{123 n}$
н34750	-	-	-	5180687.92	5291355.48	-	Метод спутниковых геодезических измерений (определений)	$Mt = \sqrt{\Delta \Sigma \int \pm 1/4 1/2 3/4}^{123 n}$
н34760	-	-	-	5180688.99	5291355.42	-	Метод спутниковых геодезических измерений (определений)	$Mt = \sqrt{\Delta \Sigma \int \pm 1/4 1/2 3/4}^{123 n}$
н34770	-	-	-	5180690.03	5291355.35	-	Метод спутниковых геодезических измерений (определений)	$Mt = \sqrt{\Delta \Sigma \int \pm 1/4 1/2 3/4}^{123 n}$
н34530	-	-	-	5180690.45	5291378.65	-	Метод спутниковых геодезических измерений (определений)	$Mt = \sqrt{\Delta \Sigma \int \pm 1/4 1/2 3/4}^{123 n}$

**2. Сведения о характеристиках объекта недвижимости с кадастровым номером : 96:01:0002959:610 :**

№ п/п	Наименование характеристики	Значение характеристики
1	2	3
1.	Вид объекта недвижимости	здание
2.	Ранее присвоенный государственный учетный номер (инвентарный) здания, сооружения, объекта незавершенного строительства	-

**2. Сведения о характеристиках объекта недвижимости с кадастровым номером : 96:01:0002959:610 :**

<b>№ п/п</b>	<b>Наименование характеристики</b>	<b>Значение характеристики</b>
<b>1</b>	<b>2</b>	<b>3</b>
3.	Кадастровый номер земельного участка (земельных участков), в границах которого (которых) расположены здание, сооружение, объект незавершенного строительства	96:01:0002959:243
4.	Уникальный учетный номер кадастрового квартала, в границах которого расположены здание, сооружение, объект незавершенного строительства	96:01:0002959
5.	Адрес здания, сооружения, объекта незавершенного строительства	-
5.1.	Сведения о местоположении здания, сооружения, объекта незавершенного строительства (при отсутствии адреса) в структурированном в соответствии с федеральной информационной адресной системой виде	-
5.2.	Дополнительные сведения о местоположении	Российская Федерация, Запорожская область, городской округ Мелитополь, город Мелитополь, улица Александра Невского, дом 39-41
6.	Иные сведения	-

**3. Пояснения к сведениям об объекте недвижимости с кадастровым номером 96:01:0002959:610 :**

1.	-
----	---

## Описание местоположения зданий, сооружений, объектов незавершенного строительства на земельном участке

**1. Сведения о характерных точках контура объекта недвижимости с кадастровым номером : 96:01:0002959:611 :**

Система координат СК-63, Зона 5

Зона № 5

Обозначение характерных точек контура	Содержатся в Едином государственном реестре недвижимости			Определены в ходе выполнения комплексных кадастровых работ			Метод определения координат	Формулы, примененные для расчета средней квадратической погрешности определения координат характерных точек (Mt), м, с подставленными в такие формулы значениями и итоговые (вычисленные) значения Mt, м
	Координаты, м		Радиус, м	Координаты, м		Радиус, м		
	X	Y	R	X	Y	R		
1	2	3	4	5	6	7	8	9
								-
н34780	-	-	-	5180649.55	5291378.82	-	Метод спутниковых геодезических измерений (определений)	$Mt = \sqrt{\Delta \Sigma} \int \pm 1/4 \ 1/2 \ 3/4 \ 123 \ n$
н34790	-	-	-	5180649.53	5291376.36	-	Метод спутниковых геодезических измерений (определений)	$Mt = \sqrt{\Delta \Sigma} \int \pm 1/4 \ 1/2 \ 3/4 \ 123 \ n$
н34800	-	-	-	5180649.52	5291373.86	-	Метод спутниковых геодезических измерений (определений)	$Mt = \sqrt{\Delta \Sigma} \int \pm 1/4 \ 1/2 \ 3/4 \ 123 \ n$
н34810	-	-	-	5180651.80	5291373.84	-	Метод спутниковых геодезических измерений (определений)	$Mt = \sqrt{\Delta \Sigma} \int \pm 1/4 \ 1/2 \ 3/4 \ 123 \ n$
н34820	-	-	-	5180651.80	5291374.77	-	Метод спутниковых геодезических измерений (определений)	$Mt = \sqrt{\Delta \Sigma} \int \pm 1/4 \ 1/2 \ 3/4 \ 123 \ n$
н34830	-	-	-	5180662.05	5291374.71	-	Метод спутниковых геодезических измерений (определений)	$Mt = \sqrt{\Delta \Sigma} \int \pm 1/4 \ 1/2 \ 3/4 \ 123 \ n$
н34840	-	-	-	5180662.04	5291372.81	-	Метод спутниковых геодезических измерений (определений)	$Mt = \sqrt{\Delta \Sigma} \int \pm 1/4 \ 1/2 \ 3/4 \ 123 \ n$
н34850	-	-	-	5180664.41	5291372.79	-	Метод спутниковых геодезических измерений (определений)	$Mt = \sqrt{\Delta \Sigma} \int \pm 1/4 \ 1/2 \ 3/4 \ 123 \ n$
н34860	-	-	-	5180664.40	5291371.64	-	Метод спутниковых геодезических измерений (определений)	$Mt = \sqrt{\Delta \Sigma} \int \pm 1/4 \ 1/2 \ 3/4 \ 123 \ n$

**1. Сведения о характерных точках контура объекта недвижимости с кадастровым номером : 96:01:0002959:611 :**

Система координат СК-63, Зона 5

Зона № 5

Обозначение характерных точек контура	Содержатся в Едином государственном реестре недвижимости			Определены в ходе выполнения комплексных кадастровых работ			Метод определения координат	Формулы, примененные для расчета средней квадратической погрешности определения координат характерных точек (Mt), м, с подставленными в такие формулы значениями и итоговые (вычисленные) значения Mt, м
	Координаты, м		Радиус, м	Координаты, м		Радиус, м		
	X	Y	R	X	Y	R		
1	2	3	4	5	6	7	8	9
н34870	-	-	-	5180666.60	5291371.63	-	Метод спутниковых геодезических измерений (определений)	$Mt = \sqrt{\Delta \Sigma \int \pm 1/4 1/2 3/4}^{123 n}$
н34880	-	-	-	5180666.62	5291374.73	-	Метод спутниковых геодезических измерений (определений)	$Mt = \sqrt{\Delta \Sigma \int \pm 1/4 1/2 3/4}^{123 n}$
н34890	-	-	-	5180674.12	5291374.68	-	Метод спутниковых геодезических измерений (определений)	$Mt = \sqrt{\Delta \Sigma \int \pm 1/4 1/2 3/4}^{123 n}$
н34900	-	-	-	5180675.02	5291374.68	-	Метод спутниковых геодезических измерений (определений)	$Mt = \sqrt{\Delta \Sigma \int \pm 1/4 1/2 3/4}^{123 n}$
н34910	-	-	-	5180675.05	5291378.66	-	Метод спутниковых геодезических измерений (определений)	$Mt = \sqrt{\Delta \Sigma \int \pm 1/4 1/2 3/4}^{123 n}$
н34780	-	-	-	5180649.55	5291378.82	-	Метод спутниковых геодезических измерений (определений)	$Mt = \sqrt{\Delta \Sigma \int \pm 1/4 1/2 3/4}^{123 n}$

**2. Сведения о характеристиках объекта недвижимости с кадастровым номером : 96:01:0002959:611 :**

№ п/п	Наименование характеристики	Значение характеристики
1	2	3
1.	Вид объекта недвижимости	здание
2.	Ранее присвоенный государственный учетный номер (инвентарный) здания, сооружения, объекта незавершенного строительства	-
3.	Кадастровый номер земельного участка (земельных участков), в границах которого (которых) расположены здание, сооружение, объект незавершенного строительства	96:01:0002959:243
4.	Уникальный учетный номер кадастрового квартала, в границах которого расположены здание, сооружение, объект незавершенного строительства	96:01:0002959

**2. Сведения о характеристиках объекта недвижимости с кадастровым номером : 96:01:0002959:611 :**

<b>№ п/п</b>	<b>Наименование характеристики</b>	<b>Значение характеристики</b>
<b>1</b>	<b>2</b>	<b>3</b>
5.	Адрес здания, сооружения, объекта незавершенного строительства	-
5.1.	Сведения о местоположении здания, сооружения, объекта незавершенного строительства (при отсутствии адреса) в структурированном в соответствии с федеральной информационной адресной системой виде	-
5.2.	Дополнительные сведения о местоположении	Российская Федерация, Запорожская область, городской округ Мелитополь, город Мелитополь, улица Александра Невского, дом 116
6.	Иные сведения	-

**3. Пояснения к сведениям об объекте недвижимости с кадастровым номером 96:01:0002959:611 :**

1.	-

## Описание местоположения зданий, сооружений, объектов незавершенного строительства на земельном участке

**1. Сведения о характерных точках контура объекта недвижимости с кадастровым номером : 96:01:0002959:612 :**

Система координат СК-63, Зона 5

Зона № 5

Обозначение характерных точек контура	Содержатся в Едином государственном реестре недвижимости			Определены в ходе выполнения комплексных кадастровых работ			Метод определения координат	Формулы, примененные для расчета средней квадратической погрешности определения координат характерных точек (Mt), м, с подставленными в такие формулы значениями и итоговые (вычисленные) значения Mt, м
	Координаты, м		Радиус, м	Координаты, м		Радиус, м		
	X	Y	R	X	Y	R		
1	2	3	4	5	6	7	8	9
								-
н8760	-	-	-	5180931.64	5291368.20	-	Метод спутниковых геодезических измерений (определений)	$Mt = \sqrt{\Delta \Sigma} \int \pm 1/4 \ 1/2 \ 3/4 \ 123 \ n$
н34920	-	-	-	5180931.44	5291365.01	-	Метод спутниковых геодезических измерений (определений)	$Mt = \sqrt{\Delta \Sigma} \int \pm 1/4 \ 1/2 \ 3/4 \ 123 \ n$
н34930	-	-	-	5180934.26	5291364.83	-	Метод спутниковых геодезических измерений (определений)	$Mt = \sqrt{\Delta \Sigma} \int \pm 1/4 \ 1/2 \ 3/4 \ 123 \ n$
н34940	-	-	-	5180933.86	5291359.78	-	Метод спутниковых геодезических измерений (определений)	$Mt = \sqrt{\Delta \Sigma} \int \pm 1/4 \ 1/2 \ 3/4 \ 123 \ n$
н34950	-	-	-	5180940.41	5291359.29	-	Метод спутниковых геодезических измерений (определений)	$Mt = \sqrt{\Delta \Sigma} \int \pm 1/4 \ 1/2 \ 3/4 \ 123 \ n$
н34960	-	-	-	5180940.78	5291364.43	-	Метод спутниковых геодезических измерений (определений)	$Mt = \sqrt{\Delta \Sigma} \int \pm 1/4 \ 1/2 \ 3/4 \ 123 \ n$
н34970	-	-	-	5180943.89	5291364.24	-	Метод спутниковых геодезических измерений (определений)	$Mt = \sqrt{\Delta \Sigma} \int \pm 1/4 \ 1/2 \ 3/4 \ 123 \ n$
н34980	-	-	-	5180943.58	5291359.26	-	Метод спутниковых геодезических измерений (определений)	$Mt = \sqrt{\Delta \Sigma} \int \pm 1/4 \ 1/2 \ 3/4 \ 123 \ n$
н34990	-	-	-	5180950.14	5291358.85	-	Метод спутниковых геодезических измерений (определений)	$Mt = \sqrt{\Delta \Sigma} \int \pm 1/4 \ 1/2 \ 3/4 \ 123 \ n$

**1. Сведения о характерных точках контура объекта недвижимости с кадастровым номером : 96:01:0002959:612 :**

Система координат СК-63, Зона 5

Зона № 5

Обозначение характерных точек контура	Содержатся в Едином государственном реестре недвижимости			Определены в ходе выполнения комплексных кадастровых работ			Метод определения координат	Формулы, примененные для расчета средней квадратической погрешности определения координат характерных точек (Mt), м, с подставленными в такие формулы значениями и итоговые (вычисленные) значения Mt, м
	Координаты, м		Радиус, м	Координаты, м		Радиус, м		
	X	Y	R	X	Y	R		
1	2	3	4	5	6	7	8	9
н3500O	-	-	-	5180950.34	5291362.08	-	Метод спутниковых геодезических измерений (определений)	$Mt = \sqrt{\Delta \Sigma \int \pm 1/4 1/2 3/4}^{123 n}$
н3501O	-	-	-	5180949.92	5291362.11	-	Метод спутниковых геодезических измерений (определений)	$Mt = \sqrt{\Delta \Sigma \int \pm 1/4 1/2 3/4}^{123 n}$
н3502O	-	-	-	5180950.03	5291363.86	-	Метод спутниковых геодезических измерений (определений)	$Mt = \sqrt{\Delta \Sigma \int \pm 1/4 1/2 3/4}^{123 n}$
н3503O	-	-	-	5180954.85	5291363.56	-	Метод спутниковых геодезических измерений (определений)	$Mt = \sqrt{\Delta \Sigma \int \pm 1/4 1/2 3/4}^{123 n}$
н3504O	-	-	-	5180955.07	5291366.79	-	Метод спутниковых геодезических измерений (определений)	$Mt = \sqrt{\Delta \Sigma \int \pm 1/4 1/2 3/4}^{123 n}$
н875O	-	-	-	5180952.96	5291366.91	-	Метод спутниковых геодезических измерений (определений)	$Mt = \sqrt{\Delta \Sigma \int \pm 1/4 1/2 3/4}^{123 n}$
н876O	-	-	-	5180931.64	5291368.20	-	Метод спутниковых геодезических измерений (определений)	$Mt = \sqrt{\Delta \Sigma \int \pm 1/4 1/2 3/4}^{123 n}$

**2. Сведения о характеристиках объекта недвижимости с кадастровым номером : 96:01:0002959:612 :**

№ п/п	Наименование характеристики	Значение характеристики
1	2	3
1.	Вид объекта недвижимости	здание
2.	Ранее присвоенный государственный учетный номер (инвентарный) здания, сооружения, объекта незавершенного строительства	-

**2. Сведения о характеристиках объекта недвижимости с кадастровым номером : 96:01:0002959:612 :**

<b>№ п/п</b>	<b>Наименование характеристики</b>	<b>Значение характеристики</b>
<b>1</b>	<b>2</b>	<b>3</b>
3.	Кадастровый номер земельного участка (земельных участков), в границах которого (которых) расположены здание, сооружение, объект незавершенного строительства	96:01:0002959:228
4.	Уникальный учетный номер кадастрового квартала, в границах которого расположены здание, сооружение, объект незавершенного строительства	96:01:0002959
5.	Адрес здания, сооружения, объекта незавершенного строительства	-
5.1.	Сведения о местоположении здания, сооружения, объекта незавершенного строительства (при отсутствии адреса) в структурированном в соответствии с федеральной информационной адресной системой виде	-
5.2.	Дополнительные сведения о местоположении	Российская Федерация, Запорожская область, городской округ Мелитополь, город Мелитополь, улица Александра Невского, дом 21
6.	Иные сведения	-

**3. Пояснения к сведениям об объекте недвижимости с кадастровым номером 96:01:0002959:612 :**

1.	-
----	---



**Описание местоположения зданий, сооружений,  
объектов незавершенного строительства на земельном участке**

**1. Сведения о характерных точках контура объекта недвижимости  
с кадастровым номером : 96:01:0002959:613 :**

Система координат СК-63, Зона 5

Зона № 5

Обозначение характерных точек контура	Содержатся в Едином государственном реестре недвижимости			Определены в ходе выполнения комплексных кадастровых работ			Метод опреде ления коор динат	Формулы, примененные для расчета средней квадратической погрешности определения координат характерных точек (Mt), м, с подставленными в такие формулы значениями и итоговые (вычисленные) значения Mt, м
	Координаты, м		Ради ус, м	Координаты, м		Ради ус, м		
	X	Y	R	X	Y	R		
1	2	3	4	5	6	7	8	9
								-
н35050	-	-	-	5180873.24	5291441.85	-	Метод спутниковых геодезических измерений (определений)	$Mt = \sqrt{\Delta \Sigma \int \pm 1/4 1/2 3/4 123 n}$
н35060	-	-	-	5180879.82	5291441.86	-	Метод спутниковых геодезических измерений (определений)	$Mt = \sqrt{\Delta \Sigma \int \pm 1/4 1/2 3/4 123 n}$
н35070	-	-	-	5180879.79	5291447.93	-	Метод спутниковых геодезических измерений (определений)	$Mt = \sqrt{\Delta \Sigma \int \pm 1/4 1/2 3/4 123 n}$
н35080	-	-	-	5180872.94	5291448.11	-	Метод спутниковых геодезических измерений (определений)	$Mt = \sqrt{\Delta \Sigma \int \pm 1/4 1/2 3/4 123 n}$
н35050	-	-	-	5180873.24	5291441.85	-	Метод спутниковых геодезических измерений (определений)	$Mt = \sqrt{\Delta \Sigma \int \pm 1/4 1/2 3/4 123 n}$

**2. Сведения о характеристиках объекта недвижимости  
с кадастровым номером : 96:01:0002959:613 :**

№ п/п	Наименование характеристики	Значение характеристики
1	2	3
1.	Вид объекта недвижимости	здание
2.	Ранее присвоенный государственный учетный номер (инвентарный) здания, сооружения, объекта незавершенного строительства	-
3.	Кадастровый номер земельного участка (земельных участков), в границах которого (которых) расположены здание, сооружение, объект незавершенного строительства	96:01:0002959:104
4.	Уникальный учетный номер кадастрового квартала, в границах которого расположены здание, сооружение, объект незавершенного строительства	96:01:0002959

**2. Сведения о характеристиках объекта недвижимости с кадастровым номером : 96:01:0002959:613 :**

<b>№ п/п</b>	<b>Наименование характеристики</b>	<b>Значение характеристики</b>
<b>1</b>	<b>2</b>	<b>3</b>
5.	Адрес здания, сооружения, объекта незавершенного строительства	-
5.1.	Сведения о местоположении здания, сооружения, объекта незавершенного строительства (при отсутствии адреса) в структурированном в соответствии с федеральной информационной адресной системой виде	-
5.2.	Дополнительные сведения о местоположении	Российская Федерация, Запорожская область, городской округ Мелитополь, город Мелитополь, улица Старогородковская (Старогородская), дом 20/1
6.	Иные сведения	-

**3. Пояснения к сведениям об объекте недвижимости с кадастровым номером 96:01:0002959:613 :**

1.	-

**Описание местоположения зданий, сооружений,  
объектов незавершенного строительства на земельном участке**

**1. Сведения о характерных точках контура объекта недвижимости  
с кадастровым номером : 96:01:0002959:614 :**

Система координат СК-63, Зона 5

Зона № 5

Обозначение характерных точек контура	Содержатся в Едином государственном реестре недвижимости			Определены в ходе выполнения комплексных кадастровых работ			Метод опреде ления коор динат	Формулы, примененные для расчета средней квадратической погрешности определения координат характерных точек (Mt), м, с подставленными в такие формулы значениями и итоговые (вычисленные) значения Mt, м
	Координаты, м		Ради ус, м	Координаты, м		Ради ус, м		
	X	Y	R	X	Y	R		
1	2	3	4	5	6	7	8	9
								-
н34190	-	-	-	5180900.87	5291430.59	-	Метод спутниковых геодезических измерений (определений)	$Mt = \sqrt{\Delta \Sigma \int \pm 1/4 1/2 3/4 123 n}$
н35090	-	-	-	5180900.65	5291441.09	-	Метод спутниковых геодезических измерений (определений)	$Mt = \sqrt{\Delta \Sigma \int \pm 1/4 1/2 3/4 123 n}$
н35100	-	-	-	5180873.30	5291440.99	-	Метод спутниковых геодезических измерений (определений)	$Mt = \sqrt{\Delta \Sigma \int \pm 1/4 1/2 3/4 123 n}$
н34200	-	-	-	5180874.17	5291428.70	-	Метод спутниковых геодезических измерений (определений)	$Mt = \sqrt{\Delta \Sigma \int \pm 1/4 1/2 3/4 123 n}$
н34190	-	-	-	5180900.87	5291430.59	-	Метод спутниковых геодезических измерений (определений)	$Mt = \sqrt{\Delta \Sigma \int \pm 1/4 1/2 3/4 123 n}$

**2. Сведения о характеристиках объекта недвижимости  
с кадастровым номером : 96:01:0002959:614 :**

№ п/п	Наименование характеристики	Значение характеристики
1	2	3
1.	Вид объекта недвижимости	здание
2.	Ранее присвоенный государственный учетный номер (инвентарный) здания, сооружения, объекта незавершенного строительства	-
3.	Кадастровый номер земельного участка (земельных участков), в границах которого (которых) расположены здание, сооружение, объект незавершенного строительства	96:01:0002959:104
4.	Уникальный учетный номер кадастрового квартала, в границах которого расположены здание, сооружение, объект незавершенного строительства	96:01:0002959

**2. Сведения о характеристиках объекта недвижимости с кадастровым номером : 96:01:0002959:614 :**

<b>№ п/п</b>	<b>Наименование характеристики</b>	<b>Значение характеристики</b>
<b>1</b>	<b>2</b>	<b>3</b>
5.	Адрес здания, сооружения, объекта незавершенного строительства	-
5.1.	Сведения о местоположении здания, сооружения, объекта незавершенного строительства (при отсутствии адреса) в структурированном в соответствии с федеральной информационной адресной системой виде	-
5.2.	Дополнительные сведения о местоположении	Российская Федерация, Запорожская область, городской округ Мелитополь, город Мелитополь, улица Старогородковская (Старогородская), дом 20/1
6.	Иные сведения	-

**3. Пояснения к сведениям об объекте недвижимости с кадастровым номером 96:01:0002959:614 :**

1.	-

## Описание местоположения зданий, сооружений, объектов незавершенного строительства на земельном участке

**1. Сведения о характерных точках контура объекта недвижимости с кадастровым номером : 96:01:0002959:615 :**

Система координат СК-63, Зона 5

Зона № 5

Обозначение характерных точек контура	Содержатся в Едином государственном реестре недвижимости			Определены в ходе выполнения комплексных кадастровых работ			Метод определения координат	Формулы, примененные для расчета средней квадратической погрешности определения координат характерных точек (Mt), м, с подставленными в такие формулы значениями и итоговые (вычисленные) значения Mt, м
	Координаты, м		Радиус, м	Координаты, м		Радиус, м		
	X	Y	R	X	Y	R		
1	2	3	4	5	6	7	8	9
								-
н3421О	-	-	-	5180857.91	5291427.55	-	Метод спутниковых геодезических измерений (определений)	$Mt = \sqrt{\Delta \Sigma \int \pm 1/4 \ 1/2 \ 3/4 \ 123 \ n}$
н3511О	-	-	-	5180857.69	5291430.64	-	Метод спутниковых геодезических измерений (определений)	$Mt = \sqrt{\Delta \Sigma \int \pm 1/4 \ 1/2 \ 3/4 \ 123 \ n}$
н3512О	-	-	-	5180855.50	5291430.51	-	Метод спутниковых геодезических измерений (определений)	$Mt = \sqrt{\Delta \Sigma \int \pm 1/4 \ 1/2 \ 3/4 \ 123 \ n}$
н3513О	-	-	-	5180855.39	5291431.73	-	Метод спутниковых геодезических измерений (определений)	$Mt = \sqrt{\Delta \Sigma \int \pm 1/4 \ 1/2 \ 3/4 \ 123 \ n}$
н3514О	-	-	-	5180849.29	5291431.30	-	Метод спутниковых геодезических измерений (определений)	$Mt = \sqrt{\Delta \Sigma \int \pm 1/4 \ 1/2 \ 3/4 \ 123 \ n}$
н3422О	-	-	-	5180849.60	5291426.96	-	Метод спутниковых геодезических измерений (определений)	$Mt = \sqrt{\Delta \Sigma \int \pm 1/4 \ 1/2 \ 3/4 \ 123 \ n}$
н3421О	-	-	-	5180857.91	5291427.55	-	Метод спутниковых геодезических измерений (определений)	$Mt = \sqrt{\Delta \Sigma \int \pm 1/4 \ 1/2 \ 3/4 \ 123 \ n}$

**2. Сведения о характеристиках объекта недвижимости с кадастровым номером : 96:01:0002959:615 :**

№ п/п	Наименование характеристики	Значение характеристики
1	2	3
1.	Вид объекта недвижимости	здание

**2. Сведения о характеристиках объекта недвижимости с кадастровым номером : 96:01:0002959:615 :**

<b>№ п/п</b>	<b>Наименование характеристики</b>	<b>Значение характеристики</b>
<b>1</b>	<b>2</b>	<b>3</b>
2.	Ранее присвоенный государственный учетный номер (инвентарный) здания, сооружения, объекта незавершенного строительства	-
3.	Кадастровый номер земельного участка (земельных участков), в границах которого (которых) расположены здание, сооружение, объект незавершенного строительства	96:01:0002959:104
4.	Уникальный учетный номер кадастрового квартала, в границах которого расположены здание, сооружение, объект незавершенного строительства	96:01:0002959
5.	Адрес здания, сооружения, объекта незавершенного строительства	-
5.1.	Сведения о местоположении здания, сооружения, объекта незавершенного строительства (при отсутствии адреса) в структурированном в соответствии с федеральной информационной адресной системой виде	-
5.2.	Дополнительные сведения о местоположении	Российская Федерация, Запорожская область, городской округ Мелитополь, город Мелитополь, улица Старгородковская (Старгородская), дом 20/1
6.	Иные сведения	-

**3. Пояснения к сведениям об объекте недвижимости с кадастровым номером 96:01:0002959:615 :**

1.	-
----	---

## Описание местоположения зданий, сооружений, объектов незавершенного строительства на земельном участке

**1. Сведения о характерных точках контура объекта недвижимости с кадастровым номером : 96:01:0002959:616 :**

Система координат СК-63, Зона 5

Зона № 5

Обозначение характерных точек контура	Содержатся в Едином государственном реестре недвижимости			Определены в ходе выполнения комплексных кадастровых работ			Метод определения координат	Формулы, примененные для расчета средней квадратической погрешности определения координат характерных точек (Mt), м, с подставленными в такие формулы значениями и итоговые (вычисленные) значения Mt, м
	Координаты, м		Радиус, м	Координаты, м		Радиус, м		
	X	Y	R	X	Y	R		
1	2	3	4	5	6	7	8	9
								-
н35150	-	-	-	5180789.25	5291682.62	-	Метод спутниковых геодезических измерений (определений)	$Mt = \sqrt{\Delta \Sigma \int \pm 1/4 1/2 3/4}^{123 n}$
н35160	-	-	-	5180800.55	5291683.00	-	Метод спутниковых геодезических измерений (определений)	$Mt = \sqrt{\Delta \Sigma \int \pm 1/4 1/2 3/4}^{123 n}$
н35170	-	-	-	5180800.34	5291689.42	-	Метод спутниковых геодезических измерений (определений)	$Mt = \sqrt{\Delta \Sigma \int \pm 1/4 1/2 3/4}^{123 n}$
н35180	-	-	-	5180799.54	5291713.69	-	Метод спутниковых геодезических измерений (определений)	$Mt = \sqrt{\Delta \Sigma \int \pm 1/4 1/2 3/4}^{123 n}$
н35190	-	-	-	5180788.24	5291713.32	-	Метод спутниковых геодезических измерений (определений)	$Mt = \sqrt{\Delta \Sigma \int \pm 1/4 1/2 3/4}^{123 n}$
н35150	-	-	-	5180789.25	5291682.62	-	Метод спутниковых геодезических измерений (определений)	$Mt = \sqrt{\Delta \Sigma \int \pm 1/4 1/2 3/4}^{123 n}$

**2. Сведения о характеристиках объекта недвижимости с кадастровым номером : 96:01:0002959:616 :**

№ п/п	Наименование характеристики	Значение характеристики
1	2	3
1.	Вид объекта недвижимости	здание
2.	Ранее присвоенный государственный учетный номер (инвентарный) здания, сооружения, объекта незавершенного строительства	-

**2. Сведения о характеристиках объекта недвижимости с кадастровым номером : 96:01:0002959:616 :**

<b>№ п/п</b>	<b>Наименование характеристики</b>	<b>Значение характеристики</b>
<b>1</b>	<b>2</b>	<b>3</b>
3.	Кадастровый номер земельного участка (земельных участков), в границах которого (которых) расположены здание, сооружение, объект незавершенного строительства	96:01:0002959:240
4.	Уникальный учетный номер кадастрового квартала, в границах которого расположены здание, сооружение, объект незавершенного строительства	96:01:0002959
5.	Адрес здания, сооружения, объекта незавершенного строительства	-
5.1.	Сведения о местоположении здания, сооружения, объекта незавершенного строительства (при отсутствии адреса) в структурированном в соответствии с федеральной информационной адресной системой виде	-
5.2.	Дополнительные сведения о местоположении	Российская Федерация, Запорожская область, городской округ Мелитополь, город Мелитополь, улица Павла Судоплатова, дом 14
6.	Иные сведения	-

**3. Пояснения к сведениям об объекте недвижимости с кадастровым номером 96:01:0002959:616 :**

1.	-
----	---



**Описание местоположения зданий, сооружений,  
объектов незавершенного строительства на земельном участке**

**1. Сведения о характерных точках контура объекта недвижимости  
с кадастровым номером : 96:01:0002959:617 :**

Система координат СК-63, Зона 5

Зона № 5

Обозначение характерных точек контура	Содержатся в Едином государственном реестре недвижимости			Определены в ходе выполнения комплексных кадастровых работ			Метод опреде ления коор динат	Формулы, примененные для расчета средней квадратической погрешности определения координат характерных точек (Mt), м, с подставленными в такие формулы значениями и итоговые (вычисленные) значения Mt, м
	Координаты, м		Ради ус, м	Координаты, м		Ради ус, м		
	X	Y	R	X	Y	R		
1	2	3	4	5	6	7	8	9
								-
н35200	-	-	-	5180817.26	5291520.37	-	Метод спутниковых геодезических измерений (определений)	$Mt = \sqrt{\Delta \Sigma \int \pm 1/4 1/2 3/4}^{123 n}$
н35210	-	-	-	5180806.04	5291521.19	-	Метод спутниковых геодезических измерений (определений)	$Mt = \sqrt{\Delta \Sigma \int \pm 1/4 1/2 3/4}^{123 n}$
н35220	-	-	-	5180806.50	5291526.73	-	Метод спутниковых геодезических измерений (определений)	$Mt = \sqrt{\Delta \Sigma \int \pm 1/4 1/2 3/4}^{123 n}$
н35230	-	-	-	5180817.67	5291525.91	-	Метод спутниковых геодезических измерений (определений)	$Mt = \sqrt{\Delta \Sigma \int \pm 1/4 1/2 3/4}^{123 n}$
н35200	-	-	-	5180817.26	5291520.37	-	Метод спутниковых геодезических измерений (определений)	$Mt = \sqrt{\Delta \Sigma \int \pm 1/4 1/2 3/4}^{123 n}$

**2. Сведения о характеристиках объекта недвижимости  
с кадастровым номером : 96:01:0002959:617 :**

№ п/п	Наименование характеристики	Значение характеристики
1	2	3
1.	Вид объекта недвижимости	здание
2.	Ранее присвоенный государственный учетный номер (инвентарный) здания, сооружения, объекта незавершенного строительства	-
3.	Кадастровый номер земельного участка (земельных участков), в границах которого (которых) расположены здание, сооружение, объект незавершенного строительства	96:01:0002959:175, 96:01:0002959:361
4.	Уникальный учетный номер кадастрового квартала, в границах которого расположены здание, сооружение, объект незавершенного строительства	96:01:0002959

**2. Сведения о характеристиках объекта недвижимости с кадастровым номером : 96:01:0002959:617 :**

<b>№ п/п</b>	<b>Наименование характеристики</b>	<b>Значение характеристики</b>
<b>1</b>	<b>2</b>	<b>3</b>
5.	Адрес здания, сооружения, объекта незавершенного строительства	-
5.1.	Сведения о местоположении здания, сооружения, объекта незавершенного строительства (при отсутствии адреса) в структурированном в соответствии с федеральной информационной адресной системой виде	-
5.2.	Дополнительные сведения о местоположении	Российская Федерация, Запорожская область, городской округ Мелитополь, город Мелитополь, улица Старгородковская, дом 17
6.	Иные сведения	-

**3. Пояснения к сведениям об объекте недвижимости с кадастровым номером 96:01:0002959:617 :**

1.	-

**Описание местоположения зданий, сооружений,  
объектов незавершенного строительства на земельном участке**

**1. Сведения о характерных точках контура объекта недвижимости  
с кадастровым номером : 96:01:0002959:618 :**

Система координат СК-63, Зона 5

Зона № 5

Обозначение характерных точек контура	Содержатся в Едином государственном реестре недвижимости			Определены в ходе выполнения комплексных кадастровых работ			Метод опреде ления коор динат	Формулы, примененные для расчета средней квадратической погрешности определения координат характерных точек (Mt), м, с подставленными в такие формулы значениями и итоговые (вычисленные) значения Mt, м
	Координаты, м		Ради ус, м	Координаты, м		Ради ус, м		
	X	Y	R	X	Y	R		
1	2	3	4	5	6	7	8	9
								-
н35240	-	-	-	5180816.24	5291684.00	-	Метод спутниковых геодезических измерений (определений)	$Mt = \sqrt{\Delta \Sigma \int \pm 1/4 1/2 3/4 123 n}$
н35250	-	-	-	5180815.81	5291690.60	-	Метод спутниковых геодезических измерений (определений)	$Mt = \sqrt{\Delta \Sigma \int \pm 1/4 1/2 3/4 123 n}$
н35170	-	-	-	5180800.34	5291689.42	-	Метод спутниковых геодезических измерений (определений)	$Mt = \sqrt{\Delta \Sigma \int \pm 1/4 1/2 3/4 123 n}$
н35160	-	-	-	5180800.55	5291683.00	-	Метод спутниковых геодезических измерений (определений)	$Mt = \sqrt{\Delta \Sigma \int \pm 1/4 1/2 3/4 123 n}$
н35240	-	-	-	5180816.24	5291684.00	-	Метод спутниковых геодезических измерений (определений)	$Mt = \sqrt{\Delta \Sigma \int \pm 1/4 1/2 3/4 123 n}$

**2. Сведения о характеристиках объекта недвижимости  
с кадастровым номером : 96:01:0002959:618 :**

№ п/п	Наименование характеристики	Значение характеристики
1	2	3
1.	Вид объекта недвижимости	здание
2.	Ранее присвоенный государственный учетный номер (инвентарный) здания, сооружения, объекта незавершенного строительства	-
3.	Кадастровый номер земельного участка (земельных участков), в границах которого (которых) расположены здание, сооружение, объект незавершенного строительства	96:01:0002959:240
4.	Уникальный учетный номер кадастрового квартала, в границах которого расположены здание, сооружение, объект незавершенного строительства	96:01:0002959

**2. Сведения о характеристиках объекта недвижимости с кадастровым номером : 96:01:0002959:618 :**

<b>№ п/п</b>	<b>Наименование характеристики</b>	<b>Значение характеристики</b>
<b>1</b>	<b>2</b>	<b>3</b>
5.	Адрес здания, сооружения, объекта незавершенного строительства	-
5.1.	Сведения о местоположении здания, сооружения, объекта незавершенного строительства (при отсутствии адреса) в структурированном в соответствии с федеральной информационной адресной системой виде	-
5.2.	Дополнительные сведения о местоположении	Российская Федерация, Запорожская область, городской округ Мелитополь, город Мелитополь, улица Павла Судоплатова, дом 14
6.	Иные сведения	-

**3. Пояснения к сведениям об объекте недвижимости с кадастровым номером 96:01:0002959:618 :**

1.	-
----	---

**Описание местоположения зданий, сооружений,  
объектов незавершенного строительства на земельном участке**

**1. Сведения о характерных точках контура объекта недвижимости  
с кадастровым номером : 96:01:0002959:619 :**

Система координат СК-63, Зона 5

Зона № 5

Обозначение характерных точек контура	Содержатся в Едином государственном реестре недвижимости			Определены в ходе выполнения комплексных кадастровых работ			Метод опреде ления коор динат	Формулы, примененные для расчета средней квадратической погрешности определения координат характерных точек (Mt), м, с подставленными в такие формулы значениями и итоговые (вычисленные) значения Mt, м
	Координаты, м		Ради ус, м	Координаты, м		Ради ус, м		
	X	Y	R	X	Y	R		
1	2	3	4	5	6	7	8	9
								-
н9940	-	-	-	5180842.87	5291719.03	-	Метод спутниковых геодезических измерений (определений)	$Mt = \sqrt{\Delta \Sigma \int \pm 1/4 1/2 3/4 123 n}$
н9950	-	-	-	5180827.16	5291718.28	-	Метод спутниковых геодезических измерений (определений)	$Mt = \sqrt{\Delta \Sigma \int \pm 1/4 1/2 3/4 123 n}$
н35260	-	-	-	5180828.55	5291689.15	-	Метод спутниковых геодезических измерений (определений)	$Mt = \sqrt{\Delta \Sigma \int \pm 1/4 1/2 3/4 123 n}$
н35270	-	-	-	5180844.26	5291689.90	-	Метод спутниковых геодезических измерений (определений)	$Mt = \sqrt{\Delta \Sigma \int \pm 1/4 1/2 3/4 123 n}$
н9940	-	-	-	5180842.87	5291719.03	-	Метод спутниковых геодезических измерений (определений)	$Mt = \sqrt{\Delta \Sigma \int \pm 1/4 1/2 3/4 123 n}$

**2. Сведения о характеристиках объекта недвижимости  
с кадастровым номером : 96:01:0002959:619 :**

№ п/п	Наименование характеристики	Значение характеристики
1	2	3
1.	Вид объекта недвижимости	здание
2.	Ранее присвоенный государственный учетный номер (инвентарный) здания, сооружения, объекта незавершенного строительства	-
3.	Кадастровый номер земельного участка (земельных участков), в границах которого (которых) расположены здание, сооружение, объект незавершенного строительства	96:01:0002959:240
4.	Уникальный учетный номер кадастрового квартала, в границах которого расположены здание, сооружение, объект незавершенного строительства	96:01:0002959

**2. Сведения о характеристиках объекта недвижимости с кадастровым номером : 96:01:0002959:619 :**

<b>№ п/п</b>	<b>Наименование характеристики</b>	<b>Значение характеристики</b>
<b>1</b>	<b>2</b>	<b>3</b>
5.	Адрес здания, сооружения, объекта незавершенного строительства	-
5.1.	Сведения о местоположении здания, сооружения, объекта незавершенного строительства (при отсутствии адреса) в структурированном в соответствии с федеральной информационной адресной системой виде	-
5.2.	Дополнительные сведения о местоположении	Российская Федерация, Запорожская область, городской округ Мелитополь, город Мелитополь, улица Павла Судоплатова, дом 14
6.	Иные сведения	-

**3. Пояснения к сведениям об объекте недвижимости с кадастровым номером 96:01:0002959:619 :**

1.	-
----	---

**Описание местоположения зданий, сооружений,  
объектов незавершенного строительства на земельном участке**

**1. Сведения о характерных точках контура объекта недвижимости  
с кадастровым номером : 96:01:0002959:620 :**

Система координат СК-63, Зона 5

Зона № 5

Обозначение характерных точек контура	Содержатся в Едином государственном реестре недвижимости			Определены в ходе выполнения комплексных кадастровых работ			Метод опреде ления коор динат	Формулы, примененные для расчета средней квадратической погрешности определения координат характерных точек (Mt), м, с подставленными в такие формулы значениями и итоговые (вычисленные) значения Mt, м
	Координаты, м		Ради ус, м	Координаты, м		Ради ус, м		
	X	Y	R	X	Y	R		
1	2	3	4	5	6	7	8	9
								-
н35280	-	-	-	5180769.54	5291562.25	-	Метод спутниковых геодезических измерений (определений)	$Mt = \sqrt{\Delta \Sigma \int \pm 1/4 1/2 3/4 123 n}$
н35290	-	-	-	5180769.15	5291580.85	-	Метод спутниковых геодезических измерений (определений)	$Mt = \sqrt{\Delta \Sigma \int \pm 1/4 1/2 3/4 123 n}$
н35300	-	-	-	5180703.70	5291579.41	-	Метод спутниковых геодезических измерений (определений)	$Mt = \sqrt{\Delta \Sigma \int \pm 1/4 1/2 3/4 123 n}$
н35310	-	-	-	5180701.12	5291579.36	-	Метод спутниковых геодезических измерений (определений)	$Mt = \sqrt{\Delta \Sigma \int \pm 1/4 1/2 3/4 123 n}$
н35320	-	-	-	5180660.71	5291578.47	-	Метод спутниковых геодезических измерений (определений)	$Mt = \sqrt{\Delta \Sigma \int \pm 1/4 1/2 3/4 123 n}$
н35330	-	-	-	5180660.96	5291566.16	-	Метод спутниковых геодезических измерений (определений)	$Mt = \sqrt{\Delta \Sigma \int \pm 1/4 1/2 3/4 123 n}$
н35340	-	-	-	5180661.09	5291559.99	-	Метод спутниковых геодезических измерений (определений)	$Mt = \sqrt{\Delta \Sigma \int \pm 1/4 1/2 3/4 123 n}$
н35280	-	-	-	5180769.54	5291562.25	-	Метод спутниковых геодезических измерений (определений)	$Mt = \sqrt{\Delta \Sigma \int \pm 1/4 1/2 3/4 123 n}$

**2. Сведения о характеристиках объекта недвижимости с кадастровым номером : 96:01:0002959:620 :**

<b>№ п/п</b>	<b>Наименование характеристики</b>	<b>Значение характеристики</b>
<b>1</b>	<b>2</b>	<b>3</b>
1.	Вид объекта недвижимости	здание
2.	Ранее присвоенный государственный учетный номер (инвентарный) здания, сооружения, объекта незавершенного строительства	-
3.	Кадастровый номер земельного участка (земельных участков), в границах которого (которых) расположены здание, сооружение, объект незавершенного строительства	96:01:0002959:207
4.	Уникальный учетный номер кадастрового квартала, в границах которого расположены здание, сооружение, объект незавершенного строительства	96:01:0002959
5.	Адрес здания, сооружения, объекта незавершенного строительства	-
5.1.	Сведения о местоположении здания, сооружения, объекта незавершенного строительства (при отсутствии адреса) в структурированном в соответствии с федеральной информационной адресной системой виде	-
5.2.	Дополнительные сведения о местоположении	Российская Федерация, Запорожская область, городской округ Мелитополь, город Мелитополь, улица Павла Судоплатова, дом 24
6.	Иные сведения	-

**3. Пояснения к сведениям об объекте недвижимости с кадастровым номером 96:01:0002959:620 :**

1.	-



**Описание местоположения зданий, сооружений,  
объектов незавершенного строительства на земельном участке**

**1. Сведения о характерных точках контура объекта недвижимости  
с кадастровым номером : 96:01:0002959:621 :**

Система координат СК-63, Зона 5

Зона № 5

Обозначение характерных точек контура	Содержатся в Едином государственном реестре недвижимости			Определены в ходе выполнения комплексных кадастровых работ			Метод опреде ления коор динат	Формулы, примененные для расчета средней квадратической погрешности определения координат характерных точек (Mt), м, с подставленными в такие формулы значениями и итоговые (вычисленные) значения Mt, м
	Координаты, м		Ради ус, м	Координаты, м		Ради ус, м		
	X	Y	R	X	Y	R		
1	2	3	4	5	6	7	8	9
								-
н35350	-	-	-	5180760.88	5291630.86	-	Метод спутниковых геодезических измерений (определений)	$Mt = \sqrt{\Delta \Sigma \int \pm 1/4 1/2 3/4 123 n}$
н35360	-	-	-	5180759.04	5291610.59	-	Метод спутниковых геодезических измерений (определений)	$Mt = \sqrt{\Delta \Sigma \int \pm 1/4 1/2 3/4 123 n}$
н35370	-	-	-	5180773.92	5291608.88	-	Метод спутниковых геодезических измерений (определений)	$Mt = \sqrt{\Delta \Sigma \int \pm 1/4 1/2 3/4 123 n}$
н35380	-	-	-	5180775.82	5291629.50	-	Метод спутниковых геодезических измерений (определений)	$Mt = \sqrt{\Delta \Sigma \int \pm 1/4 1/2 3/4 123 n}$
н35350	-	-	-	5180760.88	5291630.86	-	Метод спутниковых геодезических измерений (определений)	$Mt = \sqrt{\Delta \Sigma \int \pm 1/4 1/2 3/4 123 n}$

**2. Сведения о характеристиках объекта недвижимости  
с кадастровым номером : 96:01:0002959:621 :**

№ п/п	Наименование характеристики	Значение характеристики
1	2	3
1.	Вид объекта недвижимости	здание
2.	Ранее присвоенный государственный учетный номер (инвентарный) здания, сооружения, объекта незавершенного строительства	-
3.	Кадастровый номер земельного участка (земельных участков), в границах которого (которых) расположены здание, сооружение, объект незавершенного строительства	96:01:0002959:84
4.	Уникальный учетный номер кадастрового квартала, в границах которого расположены здание, сооружение, объект незавершенного строительства	96:01:0002959

**2. Сведения о характеристиках объекта недвижимости с кадастровым номером : 96:01:0002959:621 :**

<b>№ п/п</b>	<b>Наименование характеристики</b>	<b>Значение характеристики</b>
<b>1</b>	<b>2</b>	<b>3</b>
5.	Адрес здания, сооружения, объекта незавершенного строительства	-
5.1.	Сведения о местоположении здания, сооружения, объекта незавершенного строительства (при отсутствии адреса) в структурированном в соответствии с федеральной информационной адресной системой виде	-
5.2.	Дополнительные сведения о местоположении	Российская Федерация, Запорожская область, городской округ Мелитополь, город Мелитополь, улица Павла Судоплатова, дом 20
6.	Иные сведения	-

**3. Пояснения к сведениям об объекте недвижимости с кадастровым номером 96:01:0002959:621 :**

1.	-
----	---

## Описание местоположения зданий, сооружений, объектов незавершенного строительства на земельном участке

**1. Сведения о характерных точках контура объекта недвижимости с кадастровым номером : 96:01:0002959:622 :**

Система координат СК-63, Зона 5

Зона № 5

Обозначение характерных точек контура	Содержатся в Едином государственном реестре недвижимости			Определены в ходе выполнения комплексных кадастровых работ			Метод определения координат	Формулы, примененные для расчета средней квадратической погрешности определения координат характерных точек (Mt), м, с подставленными в такие формулы значениями и итоговые (вычисленные) значения Mt, м
	Координаты, м		Радиус, м	Координаты, м		Радиус, м		
	X	Y	R	X	Y	R		
1	2	3	4	5	6	7	8	9
								-
н35340	-	-	-	5180661.09	5291559.99	-	Метод спутниковых геодезических измерений (определений)	$Mt = \sqrt{\Delta \Sigma \int \pm 1/4 1/2 3/4 123 n}$
н35330	-	-	-	5180660.96	5291566.16	-	Метод спутниковых геодезических измерений (определений)	$Mt = \sqrt{\Delta \Sigma \int \pm 1/4 1/2 3/4 123 n}$
н35390	-	-	-	5180648.06	5291565.90	-	Метод спутниковых геодезических измерений (определений)	$Mt = \sqrt{\Delta \Sigma \int \pm 1/4 1/2 3/4 123 n}$
н35400	-	-	-	5180648.18	5291559.73	-	Метод спутниковых геодезических измерений (определений)	$Mt = \sqrt{\Delta \Sigma \int \pm 1/4 1/2 3/4 123 n}$
н35340	-	-	-	5180661.09	5291559.99	-	Метод спутниковых геодезических измерений (определений)	$Mt = \sqrt{\Delta \Sigma \int \pm 1/4 1/2 3/4 123 n}$

**2. Сведения о характеристиках объекта недвижимости с кадастровым номером : 96:01:0002959:622 :**

№ п/п	Наименование характеристики	Значение характеристики
1	2	3
1.	Вид объекта недвижимости	здание
2.	Ранее присвоенный государственный учетный номер (инвентарный) здания, сооружения, объекта незавершенного строительства	-
3.	Кадастровый номер земельного участка (земельных участков), в границах которого (которых) расположены здание, сооружение, объект незавершенного строительства	96:01:0002959:207
4.	Уникальный учетный номер кадастрового квартала, в границах которого расположены здание, сооружение, объект незавершенного строительства	96:01:0002959

**2. Сведения о характеристиках объекта недвижимости с кадастровым номером : 96:01:0002959:622 :**

№ п/п	Наименование характеристики	Значение характеристики
1	2	3
5.	Адрес здания, сооружения, объекта незавершенного строительства	-
5.1.	Сведения о местоположении здания, сооружения, объекта незавершенного строительства (при отсутствии адреса) в структурированном в соответствии с федеральной информационной адресной системой виде	-
5.2.	Дополнительные сведения о местоположении	Российская Федерация, Запорожская область, городской округ Мелитополь, город Мелитополь, улица Павла Судоплатова, дом 24
6.	Иные сведения	-

**3. Пояснения к сведениям об объекте недвижимости с кадастровым номером 96:01:0002959:622 :**

1.	-

## Описание местоположения зданий, сооружений, объектов незавершенного строительства на земельном участке

**1. Сведения о характерных точках контура объекта недвижимости с кадастровым номером : 96:01:0002959:623 :**

Система координат СК-63, Зона 5

Зона № 5

Обозначение характерных точек контура	Содержатся в Едином государственном реестре недвижимости			Определены в ходе выполнения комплексных кадастровых работ			Метод определения координат	Формулы, примененные для расчета средней квадратической погрешности определения координат характерных точек (Mt), м, с подставленными в такие формулы значениями и итоговые (вычисленные) значения Mt, м
	Координаты, м		Радиус, м	Координаты, м		Радиус, м		
	X	Y	R	X	Y	R		
1	2	3	4	5	6	7	8	9
								-
н3600	-	-	-	5180840.22	5291511.68	-	Метод спутниковых геодезических измерений (определений)	$Mt = \sqrt{\Delta \Sigma \int \pm 1/4 \ 1/2 \ 3/4 \ 123 \ n}$
н35410	-	-	-	5180841.14	5291524.18	-	Метод спутниковых геодезических измерений (определений)	$Mt = \sqrt{\Delta \Sigma \int \pm 1/4 \ 1/2 \ 3/4 \ 123 \ n}$
н35230	-	-	-	5180817.67	5291525.91	-	Метод спутниковых геодезических измерений (определений)	$Mt = \sqrt{\Delta \Sigma \int \pm 1/4 \ 1/2 \ 3/4 \ 123 \ n}$
н35200	-	-	-	5180817.26	5291520.37	-	Метод спутниковых геодезических измерений (определений)	$Mt = \sqrt{\Delta \Sigma \int \pm 1/4 \ 1/2 \ 3/4 \ 123 \ n}$
н35420	-	-	-	5180816.75	5291513.41	-	Метод спутниковых геодезических измерений (определений)	$Mt = \sqrt{\Delta \Sigma \int \pm 1/4 \ 1/2 \ 3/4 \ 123 \ n}$
н3600	-	-	-	5180840.22	5291511.68	-	Метод спутниковых геодезических измерений (определений)	$Mt = \sqrt{\Delta \Sigma \int \pm 1/4 \ 1/2 \ 3/4 \ 123 \ n}$

**2. Сведения о характеристиках объекта недвижимости с кадастровым номером : 96:01:0002959:623 :**

№ п/п	Наименование характеристики	Значение характеристики
1	2	3
1.	Вид объекта недвижимости	здание
2.	Ранее присвоенный государственный учетный номер (инвентарный) здания, сооружения, объекта незавершенного строительства	-

**2. Сведения о характеристиках объекта недвижимости с кадастровым номером : 96:01:0002959:623 :**

<b>№ п/п</b>	<b>Наименование характеристики</b>	<b>Значение характеристики</b>
<b>1</b>	<b>2</b>	<b>3</b>
3.	Кадастровый номер земельного участка (земельных участков), в границах которого (которых) расположены здание, сооружение, объект незавершенного строительства	96:01:0002959:145, 96:01:0002959:175, 96:01:0002959:361
4.	Уникальный учетный номер кадастрового квартала, в границах которого расположены здание, сооружение, объект незавершенного строительства	96:01:0002959
5.	Адрес здания, сооружения, объекта незавершенного строительства	-
5.1.	Сведения о местоположении здания, сооружения, объекта незавершенного строительства (при отсутствии адреса) в структурированном в соответствии с федеральной информационной адресной системой виде	-
5.2.	Дополнительные сведения о местоположении	Российская Федерация, Запорожская область, городской округ Мелитополь, город Мелитополь, улица Старогородковская дом 17
6.	Иные сведения	-

**3. Пояснения к сведениям об объекте недвижимости с кадастровым номером 96:01:0002959:623 :**

1. -

**Описание местоположения зданий, сооружений,  
объектов незавершенного строительства на земельном участке**

**1. Сведения о характерных точках контура объекта недвижимости  
с кадастровым номером : 96:01:0002959:624 :**

Система координат СК-63, Зона 5

Зона № 5

Обозначение характерных точек контура	Содержатся в Едином государственном реестре недвижимости			Определены в ходе выполнения комплексных кадастровых работ			Метод опреде ления коор динат	Формулы, примененные для расчета средней квадратической погрешности определения координат характерных точек (Mt), м, с подставленными в такие формулы значениями и итоговые (вычисленные) значения Mt, м
	Координаты, м		Ради ус, м	Координаты, м		Ради ус, м		
	X	Y	R	X	Y	R		
1	2	3	4	5	6	7	8	9
								-
н35430	-	-	-	5180802.19	5291556.27	-	Метод спутниковых геодезических измерений (определений)	$Mt = \sqrt{\Delta \Sigma \int \pm 1/4 1/2 3/4}^{123 n}$
н35440	-	-	-	5180838.75	5291554.91	-	Метод спутниковых геодезических измерений (определений)	$Mt = \sqrt{\Delta \Sigma \int \pm 1/4 1/2 3/4}^{123 n}$
н35450	-	-	-	5180839.97	5291587.76	-	Метод спутниковых геодезических измерений (определений)	$Mt = \sqrt{\Delta \Sigma \int \pm 1/4 1/2 3/4}^{123 n}$
н35460	-	-	-	5180803.40	5291589.12	-	Метод спутниковых геодезических измерений (определений)	$Mt = \sqrt{\Delta \Sigma \int \pm 1/4 1/2 3/4}^{123 n}$
н35430	-	-	-	5180802.19	5291556.27	-	Метод спутниковых геодезических измерений (определений)	$Mt = \sqrt{\Delta \Sigma \int \pm 1/4 1/2 3/4}^{123 n}$

**2. Сведения о характеристиках объекта недвижимости  
с кадастровым номером : 96:01:0002959:624 :**

№ п/п	Наименование характеристики	Значение характеристики
1	2	3
1.	Вид объекта недвижимости	здание
2.	Ранее присвоенный государственный учетный номер (инвентарный) здания, сооружения, объекта незавершенного строительства	-
3.	Кадастровый номер земельного участка (земельных участков), в границах которого (которых) расположены здание, сооружение, объект незавершенного строительства	96:01:0002959:175
4.	Уникальный учетный номер кадастрового квартала, в границах которого расположены здание, сооружение, объект незавершенного строительства	96:01:0002959

**2. Сведения о характеристиках объекта недвижимости с кадастровым номером : 96:01:0002959:624 :**

<b>№ п/п</b>	<b>Наименование характеристики</b>	<b>Значение характеристики</b>
<b>1</b>	<b>2</b>	<b>3</b>
5.	Адрес здания, сооружения, объекта незавершенного строительства	-
5.1.	Сведения о местоположении здания, сооружения, объекта незавершенного строительства (при отсутствии адреса) в структурированном в соответствии с федеральной информационной адресной системой виде	-
5.2.	Дополнительные сведения о местоположении	Российская Федерация, Запорожская область, городской округ Мелитополь, город Мелитополь, улица Старогородковская, дом 17
6.	Иные сведения	-

**3. Пояснения к сведениям об объекте недвижимости с кадастровым номером 96:01:0002959:624 :**

1.	-



**Описание местоположения зданий, сооружений,  
объектов незавершенного строительства на земельном участке**

**1. Сведения о характерных точках контура объекта недвижимости  
с кадастровым номером : 96:01:0002959:625 :**

Система координат СК-63, Зона 5

Зона № 5

Обозначение характерных точек контура	Содержатся в Едином государственном реестре недвижимости			Определены в ходе выполнения комплексных кадастровых работ			Метод опреде ления коор динат	Формулы, примененные для расчета средней квадратической погрешности определения координат характерных точек (Mt), м, с подставленными в такие формулы значениями и итоговые (вычисленные) значения Mt, м
	Координаты, м		Ради ус, м	Координаты, м		Ради ус, м		
	X	Y	R	X	Y	R		
1	2	3	4	5	6	7	8	9
								-
н1870	-	-	-	5180856.27	5291530.36	-	Метод спутниковых геодезических измерений (определений)	$Mt = \sqrt{\Delta \Sigma \int \pm 1/4 1/2 3/4 123 n}$
н20480	-	-	-	5180857.51	5291541.44	-	Метод спутниковых геодезических измерений (определений)	$Mt = \sqrt{\Delta \Sigma \int \pm 1/4 1/2 3/4 123 n}$
н35470	-	-	-	5180806.81	5291547.11	-	Метод спутниковых геодезических измерений (определений)	$Mt = \sqrt{\Delta \Sigma \int \pm 1/4 1/2 3/4 123 n}$
н35480	-	-	-	5180805.57	5291536.03	-	Метод спутниковых геодезических измерений (определений)	$Mt = \sqrt{\Delta \Sigma \int \pm 1/4 1/2 3/4 123 n}$
н1870	-	-	-	5180856.27	5291530.36	-	Метод спутниковых геодезических измерений (определений)	$Mt = \sqrt{\Delta \Sigma \int \pm 1/4 1/2 3/4 123 n}$

**2. Сведения о характеристиках объекта недвижимости  
с кадастровым номером : 96:01:0002959:625 :**

№ п/п	Наименование характеристики	Значение характеристики
1	2	3
1.	Вид объекта недвижимости	здание
2.	Ранее присвоенный государственный учетный номер (инвентарный) здания, сооружения, объекта незавершенного строительства	-
3.	Кадастровый номер земельного участка (земельных участков), в границах которого (которых) расположены здание, сооружение, объект незавершенного строительства	96:01:0002959:127, 96:01:0002959:175
4.	Уникальный учетный номер кадастрового квартала, в границах которого расположены здание, сооружение, объект незавершенного строительства	96:01:0002959

**2. Сведения о характеристиках объекта недвижимости с кадастровым номером : 96:01:0002959:625 :**

<b>№ п/п</b>	<b>Наименование характеристики</b>	<b>Значение характеристики</b>
<b>1</b>	<b>2</b>	<b>3</b>
5.	Адрес здания, сооружения, объекта незавершенного строительства	-
5.1.	Сведения о местоположении здания, сооружения, объекта незавершенного строительства (при отсутствии адреса) в структурированном в соответствии с федеральной информационной адресной системой виде	-
5.2.	Дополнительные сведения о местоположении	Российская Федерация, Запорожская область, городской округ Мелитополь, город Мелитополь, улица Старгородковская, дом 17
6.	Иные сведения	-

**3. Пояснения к сведениям об объекте недвижимости с кадастровым номером 96:01:0002959:625 :**

1.	-
----	---

**Описание местоположения зданий, сооружений,  
объектов незавершенного строительства на земельном участке**

**1. Сведения о характерных точках контура объекта недвижимости  
с кадастровым номером : 96:01:0002959:626 :**

Система координат СК-63, Зона 5

Зона № 5

Обозначение характерных точек контура	Содержатся в Едином государственном реестре недвижимости			Определены в ходе выполнения комплексных кадастровых работ			Метод опреде ления коор динат	Формулы, примененные для расчета средней квадратической погрешности определения координат характерных точек (Mt), м, с подставленными в такие формулы значениями и итоговые (вычисленные) значения Mt, м
	Координаты, м		Ради ус, м	Координаты, м		Ради ус, м		
	X	Y	R	X	Y	R		
1	2	3	4	5	6	7	8	9
								-
н35490	-	-	-	5180681.35	5291670.18	-	Метод спутниковых геодезических измерений (определений)	$Mt = \sqrt{\Delta \Sigma \int \pm 1/4 1/2 3/4 123 n}$
н35500	-	-	-	5180697.48	5291696.50	-	Метод спутниковых геодезических измерений (определений)	$Mt = \sqrt{\Delta \Sigma \int \pm 1/4 1/2 3/4 123 n}$
н35510	-	-	-	5180676.11	5291709.59	-	Метод спутниковых геодезических измерений (определений)	$Mt = \sqrt{\Delta \Sigma \int \pm 1/4 1/2 3/4 123 n}$
н35520	-	-	-	5180660.03	5291683.21	-	Метод спутниковых геодезических измерений (определений)	$Mt = \sqrt{\Delta \Sigma \int \pm 1/4 1/2 3/4 123 n}$
н35490	-	-	-	5180681.35	5291670.18	-	Метод спутниковых геодезических измерений (определений)	$Mt = \sqrt{\Delta \Sigma \int \pm 1/4 1/2 3/4 123 n}$

**2. Сведения о характеристиках объекта недвижимости  
с кадастровым номером : 96:01:0002959:626 :**

№ п/п	Наименование характеристики	Значение характеристики
1	2	3
1.	Вид объекта недвижимости	здание
2.	Ранее присвоенный государственный учетный номер (инвентарный) здания, сооружения, объекта незавершенного строительства	-
3.	Кадастровый номер земельного участка (земельных участков), в границах которого (которых) расположены здание, сооружение, объект незавершенного строительства	96:01:0002959:140
4.	Уникальный учетный номер кадастрового квартала, в границах которого расположены здание, сооружение, объект незавершенного строительства	96:01:0002959

**2. Сведения о характеристиках объекта недвижимости с кадастровым номером : 96:01:0002959:626 :**

<b>№ п/п</b>	<b>Наименование характеристики</b>	<b>Значение характеристики</b>
<b>1</b>	<b>2</b>	<b>3</b>
5.	Адрес здания, сооружения, объекта незавершенного строительства	-
5.1.	Сведения о местоположении здания, сооружения, объекта незавершенного строительства (при отсутствии адреса) в структурированном в соответствии с федеральной информационной адресной системой виде	-
5.2.	Дополнительные сведения о местоположении	Российская Федерация, Запорожская область, городской округ Мелитополь, город Мелитополь, улица Павла Судоплатова, дом 15/5
6.	Иные сведения	-

**3. Пояснения к сведениям об объекте недвижимости с кадастровым номером 96:01:0002959:626 :**

1.	-

**Описание местоположения зданий, сооружений,  
объектов незавершенного строительства на земельном участке**

**1. Сведения о характерных точках контура объекта недвижимости  
с кадастровым номером : 96:01:0002959:627 :**

Система координат СК-63, Зона 5

Зона № 5

Обозначение характерных точек контура	Содержатся в Едином государственном реестре недвижимости			Определены в ходе выполнения комплексных кадастровых работ			Метод опреде ления коор динат	Формулы, примененные для расчета средней квадратической погрешности определения координат характерных точек (Mt), м, с подставленными в такие формулы значениями и итоговые (вычисленные) значения Mt, м
	Координаты, м		Ради ус, м	Координаты, м		Ради ус, м		
	X	Y	R	X	Y	R		
1	2	3	4	5	6	7	8	9
								-
н35530	-	-	-	5180543.80	5291607.99	-	Метод спутниковых геодезических измерений (определений)	$Mt = \sqrt{\Delta \Sigma \int \pm 1/4 1/2 3/4 123 n}$
н35540	-	-	-	5180542.30	5291628.35	-	Метод спутниковых геодезических измерений (определений)	$Mt = \sqrt{\Delta \Sigma \int \pm 1/4 1/2 3/4 123 n}$
н35550	-	-	-	5180526.30	5291627.19	-	Метод спутниковых геодезических измерений (определений)	$Mt = \sqrt{\Delta \Sigma \int \pm 1/4 1/2 3/4 123 n}$
н35560	-	-	-	5180527.68	5291606.75	-	Метод спутниковых геодезических измерений (определений)	$Mt = \sqrt{\Delta \Sigma \int \pm 1/4 1/2 3/4 123 n}$
н35530	-	-	-	5180543.80	5291607.99	-	Метод спутниковых геодезических измерений (определений)	$Mt = \sqrt{\Delta \Sigma \int \pm 1/4 1/2 3/4 123 n}$

**2. Сведения о характеристиках объекта недвижимости  
с кадастровым номером : 96:01:0002959:627 :**

№ п/п	Наименование характеристики	Значение характеристики
1	2	3
1.	Вид объекта недвижимости	здание
2.	Ранее присвоенный государственный учетный номер (инвентарный) здания, сооружения, объекта незавершенного строительства	-
3.	Кадастровый номер земельного участка (земельных участков), в границах которого (которых) расположены здание, сооружение, объект незавершенного строительства	96:01:0002959:194
4.	Уникальный учетный номер кадастрового квартала, в границах которого расположены здание, сооружение, объект незавершенного строительства	96:01:0002959

**2. Сведения о характеристиках объекта недвижимости с кадастровым номером : 96:01:0002959:627 :**

<b>№ п/п</b>	<b>Наименование характеристики</b>	<b>Значение характеристики</b>
<b>1</b>	<b>2</b>	<b>3</b>
5.	Адрес здания, сооружения, объекта незавершенного строительства	-
5.1.	Сведения о местоположении здания, сооружения, объекта незавершенного строительства (при отсутствии адреса) в структурированном в соответствии с федеральной информационной адресной системой виде	-
5.2.	Дополнительные сведения о местоположении	Российская Федерация, Запорожская область, городской округ Мелитополь, город Мелитополь, улица Ленина, (на участке 96:01:0002959:194)
6.	Иные сведения	-

**3. Пояснения к сведениям об объекте недвижимости с кадастровым номером 96:01:0002959:627 :**

1.	-
----	---

**Описание местоположения зданий, сооружений,  
объектов незавершенного строительства на земельном участке**

**1. Сведения о характерных точках контура объекта недвижимости  
с кадастровым номером : 96:01:0002959:628 :**

Система координат СК-63, Зона 5

Зона № 5

Обозначение характерных точек контура	Содержатся в Едином государственном реестре недвижимости			Определены в ходе выполнения комплексных кадастровых работ			Метод опреде ления коор динат	Формулы, примененные для расчета средней квадратической погрешности определения координат характерных точек (Mt), м, с подставленными в такие формулы значениями и итоговые (вычисленные) значения Mt, м
	Координаты, м		Ради ус, м	Координаты, м		Ради ус, м		
	X	Y	R	X	Y	R		
1	2	3	4	5	6	7	8	9
								-
н35570	-	-	-	5180519.75	5291635.15	-	Метод спутниковых геодезических измерений (определений)	$Mt = \sqrt{\Delta \Sigma \int \pm 1/4 1/2 3/4}^{123 n}$
н35580	-	-	-	5180519.31	5291640.34	-	Метод спутниковых геодезических измерений (определений)	$Mt = \sqrt{\Delta \Sigma \int \pm 1/4 1/2 3/4}^{123 n}$
н7380	-	-	-	5180513.05	5291639.89	-	Метод спутниковых геодезических измерений (определений)	$Mt = \sqrt{\Delta \Sigma \int \pm 1/4 1/2 3/4}^{123 n}$
н7390	-	-	-	5180513.35	5291634.69	-	Метод спутниковых геодезических измерений (определений)	$Mt = \sqrt{\Delta \Sigma \int \pm 1/4 1/2 3/4}^{123 n}$
н35570	-	-	-	5180519.75	5291635.15	-	Метод спутниковых геодезических измерений (определений)	$Mt = \sqrt{\Delta \Sigma \int \pm 1/4 1/2 3/4}^{123 n}$

**2. Сведения о характеристиках объекта недвижимости  
с кадастровым номером : 96:01:0002959:628 :**

№ п/п	Наименование характеристики	Значение характеристики
1	2	3
1.	Вид объекта недвижимости	здание
2.	Ранее присвоенный государственный учетный номер (инвентарный) здания, сооружения, объекта незавершенного строительства	-
3.	Кадастровый номер земельного участка (земельных участков), в границах которого (которых) расположены здание, сооружение, объект незавершенного строительства	96:01:0002959:194
4.	Уникальный учетный номер кадастрового квартала, в границах которого расположены здание, сооружение, объект незавершенного строительства	96:01:0002959

**2. Сведения о характеристиках объекта недвижимости с кадастровым номером : 96:01:0002959:628 :**

<b>№ п/п</b>	<b>Наименование характеристики</b>	<b>Значение характеристики</b>
<b>1</b>	<b>2</b>	<b>3</b>
5.	Адрес здания, сооружения, объекта незавершенного строительства	-
5.1.	Сведения о местоположении здания, сооружения, объекта незавершенного строительства (при отсутствии адреса) в структурированном в соответствии с федеральной информационной адресной системой виде	-
5.2.	Дополнительные сведения о местоположении	Российская Федерация, Запорожская область, городской округ Мелитополь, город Мелитополь, улица Ленина, (на участке 96:01:0002959:194)
6.	Иные сведения	-

**3. Пояснения к сведениям об объекте недвижимости с кадастровым номером 96:01:0002959:628 :**

1.	-
----	---



**Описание местоположения зданий, сооружений,  
объектов незавершенного строительства на земельном участке**

**1. Сведения о характерных точках контура объекта недвижимости  
с кадастровым номером : 96:01:0002959:629 :**

Система координат СК-63, Зона 5

Зона № 5

Обозначение характерных точек контура	Содержатся в Едином государственном реестре недвижимости			Определены в ходе выполнения комплексных кадастровых работ			Метод опреде ления коор динат	Формулы, примененные для расчета средней квадратической погрешности определения координат характерных точек (Mt), м, с подставленными в такие формулы значениями и итоговые (вычисленные) значения Mt, м
	Координаты, м		Ради ус, м	Координаты, м		Ради ус, м		
	X	Y	R	X	Y	R		
1	2	3	4	5	6	7	8	9
								-
н35590	-	-	-	5180469.59	5291521.10	-	Метод спутниковых геодезических измерений (определений)	$Mt = \sqrt{\Delta \Sigma \int \pm 1/4 1/2 3/4 123 n}$
н35600	-	-	-	5180474.15	5291521.44	-	Метод спутниковых геодезических измерений (определений)	$Mt = \sqrt{\Delta \Sigma \int \pm 1/4 1/2 3/4 123 n}$
н35610	-	-	-	5180473.90	5291524.86	-	Метод спутниковых геодезических измерений (определений)	$Mt = \sqrt{\Delta \Sigma \int \pm 1/4 1/2 3/4 123 n}$
н35620	-	-	-	5180469.34	5291524.52	-	Метод спутниковых геодезических измерений (определений)	$Mt = \sqrt{\Delta \Sigma \int \pm 1/4 1/2 3/4 123 n}$
н35590	-	-	-	5180469.59	5291521.10	-	Метод спутниковых геодезических измерений (определений)	$Mt = \sqrt{\Delta \Sigma \int \pm 1/4 1/2 3/4 123 n}$

**2. Сведения о характеристиках объекта недвижимости  
с кадастровым номером : 96:01:0002959:629 :**

№ п/п	Наименование характеристики	Значение характеристики
1	2	3
1.	Вид объекта недвижимости	здание
2.	Ранее присвоенный государственный учетный номер (инвентарный) здания, сооружения, объекта незавершенного строительства	-
3.	Кадастровый номер земельного участка (земельных участков), в границах которого (которых) расположены здание, сооружение, объект незавершенного строительства	96:01:0002959:506
4.	Уникальный учетный номер кадастрового квартала, в границах которого расположены здание, сооружение, объект незавершенного строительства	96:01:0002959

**2. Сведения о характеристиках объекта недвижимости с кадастровым номером : 96:01:0002959:629 :**

<b>№ п/п</b>	<b>Наименование характеристики</b>	<b>Значение характеристики</b>
<b>1</b>	<b>2</b>	<b>3</b>
5.	Адрес здания, сооружения, объекта незавершенного строительства	-
5.1.	Сведения о местоположении здания, сооружения, объекта незавершенного строительства (при отсутствии адреса) в структурированном в соответствии с федеральной информационной адресной системой виде	-
5.2.	Дополнительные сведения о местоположении	Российская Федерация, Запорожская область, городской округ Мелитополь, город Мелитополь, улица Ленина, (в районе ул.Ленина 73а)
6.	Иные сведения	-

**3. Пояснения к сведениям об объекте недвижимости с кадастровым номером 96:01:0002959:629 :**

1.	-
----	---

## Описание местоположения зданий, сооружений, объектов незавершенного строительства на земельном участке

**1. Сведения о характерных точках контура объекта недвижимости с кадастровым номером : 96:01:0002959:63 :**

Система координат СК-63, Зона 5

Зона № 5

Обозначение характерных точек контура	Содержатся в Едином государственном реестре недвижимости			Определены в ходе выполнения комплексных кадастровых работ			Метод определения координат	Формулы, примененные для расчета средней квадратической погрешности определения координат характерных точек (Mt), м, с подставленными в такие формулы значениями и итоговые (вычисленные) значения Mt, м
	Координаты, м		Радиус, м	Координаты, м		Радиус, м		
	X	Y	R	X	Y	R		
1	2	3	4	5	6	7	8	9
								-
н35630	-	-	-	5180399.80	5291679.78	-	Метод спутниковых геодезических измерений (определений)	$Mt = \sqrt{\Delta \Sigma \int \pm 1/4 1/2 3/4}^{123 n}$
н35640	-	-	-	5180398.63	5291687.24	-	Метод спутниковых геодезических измерений (определений)	$Mt = \sqrt{\Delta \Sigma \int \pm 1/4 1/2 3/4}^{123 n}$
н35650	-	-	-	5180386.80	5291685.22	-	Метод спутниковых геодезических измерений (определений)	$Mt = \sqrt{\Delta \Sigma \int \pm 1/4 1/2 3/4}^{123 n}$
н35660	-	-	-	5180387.23	5291682.68	-	Метод спутниковых геодезических измерений (определений)	$Mt = \sqrt{\Delta \Sigma \int \pm 1/4 1/2 3/4}^{123 n}$
н35670	-	-	-	5180383.62	5291681.97	-	Метод спутниковых геодезических измерений (определений)	$Mt = \sqrt{\Delta \Sigma \int \pm 1/4 1/2 3/4}^{123 n}$
н35680	-	-	-	5180384.58	5291677.05	-	Метод спутниковых геодезических измерений (определений)	$Mt = \sqrt{\Delta \Sigma \int \pm 1/4 1/2 3/4}^{123 n}$
н35630	-	-	-	5180399.80	5291679.78	-	Метод спутниковых геодезических измерений (определений)	$Mt = \sqrt{\Delta \Sigma \int \pm 1/4 1/2 3/4}^{123 n}$

**2. Сведения о характеристиках объекта недвижимости с кадастровым номером : 96:01:0002959:63 :**

№ п/п	Наименование характеристики	Значение характеристики
1	2	3
1.	Вид объекта недвижимости	здание

**2. Сведения о характеристиках объекта недвижимости с кадастровым номером : 96:01:0002959:63 :**

<b>№ п/п</b>	<b>Наименование характеристики</b>	<b>Значение характеристики</b>
<b>1</b>	<b>2</b>	<b>3</b>
2.	Ранее присвоенный государственный учетный номер (инвентарный) здания, сооружения, объекта незавершенного строительства	-
3.	Кадастровый номер земельного участка (земельных участков), в границах которого (которых) расположены здание, сооружение, объект незавершенного строительства	96:01:0002959:192
4.	Уникальный учетный номер кадастрового квартала, в границах которого расположены здание, сооружение, объект незавершенного строительства	96:01:0002959
5.	Адрес здания, сооружения, объекта незавершенного строительства	-
5.1.	Сведения о местоположении здания, сооружения, объекта незавершенного строительства (при отсутствии адреса) в структурированном в соответствии с федеральной информационной адресной системой виде	-
5.2.	Дополнительные сведения о местоположении	Российская Федерация, Запорожская область, город Мелитополь, улица Костенко, дом 10/4
6.	Иные сведения	-

**3. Пояснения к сведениям об объекте недвижимости с кадастровым номером 96:01:0002959:63 :**

1.	-
----	---

**Описание местоположения зданий, сооружений,  
объектов незавершенного строительства на земельном участке**

**1. Сведения о характерных точках контура объекта недвижимости  
с кадастровым номером : 96:01:0002959:630 :**

Система координат СК-63, Зона 5

Зона № 5

Обозначение характерных точек контура	Содержатся в Едином государственном реестре недвижимости			Определены в ходе выполнения комплексных кадастровых работ			Метод опреде ления коор динат	Формулы, примененные для расчета средней квадратической погрешности определения координат характерных точек (Mt), м, с подставленными в такие формулы значениями и итоговые (вычисленные) значения Mt, м
	Координаты, м		Ради ус, м	Координаты, м		Ради ус, м		
	X	Y	R	X	Y	R		
1	2	3	4	5	6	7	8	9
								-
н35690	-	-	-	5180481.71	5291406.58	-	Метод спутниковых геодезических измерений (определений)	$Mt = \sqrt{\Delta \Sigma \int \pm 1/4 1/2 3/4}^{123 n}$
н35700	-	-	-	5180474.45	5291406.75	-	Метод спутниковых геодезических измерений (определений)	$Mt = \sqrt{\Delta \Sigma \int \pm 1/4 1/2 3/4}^{123 n}$
н35710	-	-	-	5180474.51	5291408.78	-	Метод спутниковых геодезических измерений (определений)	$Mt = \sqrt{\Delta \Sigma \int \pm 1/4 1/2 3/4}^{123 n}$
н35720	-	-	-	5180469.01	5291408.96	-	Метод спутниковых геодезических измерений (определений)	$Mt = \sqrt{\Delta \Sigma \int \pm 1/4 1/2 3/4}^{123 n}$
н35730	-	-	-	5180468.71	5291399.56	-	Метод спутниковых геодезических измерений (определений)	$Mt = \sqrt{\Delta \Sigma \int \pm 1/4 1/2 3/4}^{123 n}$
н35740	-	-	-	5180474.21	5291399.39	-	Метод спутниковых геодезических измерений (определений)	$Mt = \sqrt{\Delta \Sigma \int \pm 1/4 1/2 3/4}^{123 n}$
н35750	-	-	-	5180474.13	5291395.92	-	Метод спутниковых геодезических измерений (определений)	$Mt = \sqrt{\Delta \Sigma \int \pm 1/4 1/2 3/4}^{123 n}$
н35760	-	-	-	5180474.06	5291393.12	-	Метод спутниковых геодезических измерений (определений)	$Mt = \sqrt{\Delta \Sigma \int \pm 1/4 1/2 3/4}^{123 n}$
н35770	-	-	-	5180474.01	5291390.75	-	Метод спутниковых геодезических измерений (определений)	$Mt = \sqrt{\Delta \Sigma \int \pm 1/4 1/2 3/4}^{123 n}$

**1. Сведения о характерных точках контура объекта недвижимости с кадастровым номером : 96:01:0002959:630 :**

Система координат СК-63, Зона 5

Зона № 5

Обозначение характерных точек контура	Содержатся в Едином государственном реестре недвижимости			Определены в ходе выполнения комплексных кадастровых работ			Метод определения координат	Формулы, примененные для расчета средней квадратической погрешности определения координат характерных точек (Mt), м, с подставленными в такие формулы значениями и итоговые (вычисленные) значения Mt, м
	Координаты, м		Радиус, м	Координаты, м		Радиус, м		
	X	Y	R	X	Y	R		
1	2	3	4	5	6	7	8	9
н35780	-	-	-	5180473.94	5291387.96	-	Метод спутниковых геодезических измерений (определений)	$Mt = \sqrt{\Delta \Sigma \int \pm 1/4 1/2 3/4}^{123 n}$
н35790	-	-	-	5180473.88	5291385.42	-	Метод спутниковых геодезических измерений (определений)	$Mt = \sqrt{\Delta \Sigma \int \pm 1/4 1/2 3/4}^{123 n}$
н35800	-	-	-	5180473.82	5291382.54	-	Метод спутниковых геодезических измерений (определений)	$Mt = \sqrt{\Delta \Sigma \int \pm 1/4 1/2 3/4}^{123 n}$
н35810	-	-	-	5180473.69	5291377.22	-	Метод спутниковых геодезических измерений (определений)	$Mt = \sqrt{\Delta \Sigma \int \pm 1/4 1/2 3/4}^{123 n}$
н35820	-	-	-	5180480.40	5291377.06	-	Метод спутниковых геодезических измерений (определений)	$Mt = \sqrt{\Delta \Sigma \int \pm 1/4 1/2 3/4}^{123 n}$
н35690	-	-	-	5180481.71	5291406.58	-	Метод спутниковых геодезических измерений (определений)	$Mt = \sqrt{\Delta \Sigma \int \pm 1/4 1/2 3/4}^{123 n}$

**2. Сведения о характеристиках объекта недвижимости с кадастровым номером : 96:01:0002959:630 :**

№ п/п	Наименование характеристики	Значение характеристики
1	2	3
1.	Вид объекта недвижимости	здание
2.	Ранее присвоенный государственный учетный номер (инвентарный) здания, сооружения, объекта незавершенного строительства	-
3.	Кадастровый номер земельного участка (земельных участков), в границах которого (которых) расположены здание, сооружение, объект незавершенного строительства	96:01:0002959:488
4.	Уникальный учетный номер кадастрового квартала, в границах которого расположены здание, сооружение, объект незавершенного строительства	96:01:0002959

**2. Сведения о характеристиках объекта недвижимости с кадастровым номером : 96:01:0002959:630 :**

<b>№ п/п</b>	<b>Наименование характеристики</b>	<b>Значение характеристики</b>
<b>1</b>	<b>2</b>	<b>3</b>
5.	Адрес здания, сооружения, объекта незавершенного строительства	-
5.1.	Сведения о местоположении здания, сооружения, объекта незавершенного строительства (при отсутствии адреса) в структурированном в соответствии с федеральной информационной адресной системой виде	-
5.2.	Дополнительные сведения о местоположении	Российская Федерация, Запорожская область, городской округ Мелитополь, город Мелитополь, улица Александра Невского, дом 49
6.	Иные сведения	-

**3. Пояснения к сведениям об объекте недвижимости с кадастровым номером 96:01:0002959:630 :**

1.	-
----	---

## Описание местоположения зданий, сооружений, объектов незавершенного строительства на земельном участке

**1. Сведения о характерных точках контура объекта недвижимости с кадастровым номером : 96:01:0002959:631 :**

Система координат СК-63, Зона 5

Зона № 5

Обозначение характерных точек контура	Содержатся в Едином государственном реестре недвижимости			Определены в ходе выполнения комплексных кадастровых работ			Метод определения координат	Формулы, примененные для расчета средней квадратической погрешности определения координат характерных точек (Mt), м, с подставленными в такие формулы значениями и итоговые (вычисленные) значения Mt, м
	Координаты, м		Радиус, м	Координаты, м		Радиус, м		
	X	Y	R	X	Y	R		
1	2	3	4	5	6	7	8	9
								-
н35830	-	-	-	5180481.94	5291411.01	-	Метод спутниковых геодезических измерений (определений)	$Mt = \sqrt{\Delta \Sigma \int \pm 1/4 1/2 3/4}^{123 n}$
н35840	-	-	-	5180482.16	5291425.43	-	Метод спутниковых геодезических измерений (определений)	$Mt = \sqrt{\Delta \Sigma \int \pm 1/4 1/2 3/4}^{123 n}$
н35850	-	-	-	5180482.29	5291434.25	-	Метод спутниковых геодезических измерений (определений)	$Mt = \sqrt{\Delta \Sigma \int \pm 1/4 1/2 3/4}^{123 n}$
н35860	-	-	-	5180472.97	5291434.39	-	Метод спутниковых геодезических измерений (определений)	$Mt = \sqrt{\Delta \Sigma \int \pm 1/4 1/2 3/4}^{123 n}$
н35870	-	-	-	5180472.62	5291411.15	-	Метод спутниковых геодезических измерений (определений)	$Mt = \sqrt{\Delta \Sigma \int \pm 1/4 1/2 3/4}^{123 n}$
н35830	-	-	-	5180481.94	5291411.01	-	Метод спутниковых геодезических измерений (определений)	$Mt = \sqrt{\Delta \Sigma \int \pm 1/4 1/2 3/4}^{123 n}$

**2. Сведения о характеристиках объекта недвижимости с кадастровым номером : 96:01:0002959:631 :**

№ п/п	Наименование характеристики	Значение характеристики
1	2	3
1.	Вид объекта недвижимости	здание
2.	Ранее присвоенный государственный учетный номер (инвентарный) здания, сооружения, объекта незавершенного строительства	-



**2. Сведения о характеристиках объекта недвижимости с кадастровым номером : 96:01:0002959:631 :**

<b>№ п/п</b>	<b>Наименование характеристики</b>	<b>Значение характеристики</b>
<b>1</b>	<b>2</b>	<b>3</b>
3.	Кадастровый номер земельного участка (земельных участков), в границах которого (которых) расположены здание, сооружение, объект незавершенного строительства	96:01:0002959:488
4.	Уникальный учетный номер кадастрового квартала, в границах которого расположены здание, сооружение, объект незавершенного строительства	96:01:0002959
5.	Адрес здания, сооружения, объекта незавершенного строительства	-
5.1.	Сведения о местоположении здания, сооружения, объекта незавершенного строительства (при отсутствии адреса) в структурированном в соответствии с федеральной информационной адресной системой виде	-
5.2.	Дополнительные сведения о местоположении	Российская Федерация, Запорожская область, городской округ Мелитополь, город Мелитополь, улица Александра Невского, дом 49
6.	Иные сведения	-

**3. Пояснения к сведениям об объекте недвижимости с кадастровым номером 96:01:0002959:631 :**

1.	-
----	---

**Описание местоположения зданий, сооружений,  
объектов незавершенного строительства на земельном участке**

**1. Сведения о характерных точках контура объекта недвижимости  
с кадастровым номером : 96:01:0002959:632 :**

Система координат СК-63, Зона 5

Зона № 5

Обозначение характерных точек контура	Содержатся в Едином государственном реестре недвижимости			Определены в ходе выполнения комплексных кадастровых работ			Метод опреде ления коор динат	Формулы, примененные для расчета средней квадратической погрешности определения координат характерных точек (Mt), м, с подставленными в такие формулы значениями и итоговые (вычисленные) значения Mt, м
	Координаты, м		Ради ус, м	Координаты, м		Ради ус, м		
	X	Y	R	X	Y	R		
1	2	3	4	5	6	7	8	9
								-
н8050	-	-	-	5180826.05	5291680.01	-	Метод спутниковых геодезических измерений (определений)	$Mt = \sqrt{\Delta \Sigma \int \pm 1/4 1/2 3/4 123 n}$
н8100	-	-	-	5180828.59	5291628.97	-	Метод спутниковых геодезических измерений (определений)	$Mt = \sqrt{\Delta \Sigma \int \pm 1/4 1/2 3/4 123 n}$
н35880	-	-	-	5180848.52	5291629.96	-	Метод спутниковых геодезических измерений (определений)	$Mt = \sqrt{\Delta \Sigma \int \pm 1/4 1/2 3/4 123 n}$
н35890	-	-	-	5180845.98	5291681.00	-	Метод спутниковых геодезических измерений (определений)	$Mt = \sqrt{\Delta \Sigma \int \pm 1/4 1/2 3/4 123 n}$
н8050	-	-	-	5180826.05	5291680.01	-	Метод спутниковых геодезических измерений (определений)	$Mt = \sqrt{\Delta \Sigma \int \pm 1/4 1/2 3/4 123 n}$

**2. Сведения о характеристиках объекта недвижимости  
с кадастровым номером : 96:01:0002959:632 :**

№ п/п	Наименование характеристики	Значение характеристики
1	2	3
1.	Вид объекта недвижимости	здание
2.	Ранее присвоенный государственный учетный номер (инвентарный) здания, сооружения, объекта незавершенного строительства	-
3.	Кадастровый номер земельного участка (земельных участков), в границах которого (которых) расположены здание, сооружение, объект незавершенного строительства	96:01:0002959:202
4.	Уникальный учетный номер кадастрового квартала, в границах которого расположены здание, сооружение, объект незавершенного строительства	96:01:0002959

**2. Сведения о характеристиках объекта недвижимости с кадастровым номером : 96:01:0002959:632 :**

<b>№ п/п</b>	<b>Наименование характеристики</b>	<b>Значение характеристики</b>
<b>1</b>	<b>2</b>	<b>3</b>
5.	Адрес здания, сооружения, объекта незавершенного строительства	-
5.1.	Сведения о местоположении здания, сооружения, объекта незавершенного строительства (при отсутствии адреса) в структурированном в соответствии с федеральной информационной адресной системой виде	-
5.2.	Дополнительные сведения о местоположении	Российская Федерация, Запорожская область, городской округ Мелитополь, город Мелитополь, улица Павла Судоплатова, дом 14/1
6.	Иные сведения	-

**3. Пояснения к сведениям об объекте недвижимости с кадастровым номером 96:01:0002959:632 :**

1.	-

**Описание местоположения зданий, сооружений,  
объектов незавершенного строительства на земельном участке**

**1. Сведения о характерных точках контура объекта недвижимости  
с кадастровым номером : 96:01:0002959:633 :**

Система координат СК-63, Зона 5

Зона № 5

Обозначение характерных точек контура	Содержатся в Едином государственном реестре недвижимости			Определены в ходе выполнения комплексных кадастровых работ			Метод опреде ления коор динат	Формулы, примененные для расчета средней квадратической погрешности определения координат характерных точек (Mt), м, с подставленными в такие формулы значениями и итоговые (вычисленные) значения Mt, м
	Координаты, м		Ради ус, м	Координаты, м		Ради ус, м		
	X	Y	R	X	Y	R		
<b>1</b>	<b>2</b>	<b>3</b>	<b>4</b>	<b>5</b>	<b>6</b>	<b>7</b>	<b>8</b>	<b>9</b>
								-
н7110	-	-	-	5180613.62	5291671.62	-	Метод спутниковых геодезических измерений (определений)	$Mt = \sqrt{\Delta \Sigma \int \pm 1/4 1/2 3/4 123 n}$
н7080	-	-	-	5180589.52	5291672.03	-	Метод спутниковых геодезических измерений (определений)	$Mt = \sqrt{\Delta \Sigma \int \pm 1/4 1/2 3/4 123 n}$
н7090	-	-	-	5180589.41	5291663.79	-	Метод спутниковых геодезических измерений (определений)	$Mt = \sqrt{\Delta \Sigma \int \pm 1/4 1/2 3/4 123 n}$
н7100	-	-	-	5180612.82	5291663.42	-	Метод спутниковых геодезических измерений (определений)	$Mt = \sqrt{\Delta \Sigma \int \pm 1/4 1/2 3/4 123 n}$
н7110	-	-	-	5180613.62	5291671.62	-	Метод спутниковых геодезических измерений (определений)	$Mt = \sqrt{\Delta \Sigma \int \pm 1/4 1/2 3/4 123 n}$

**2. Сведения о характеристиках объекта недвижимости  
с кадастровым номером : 96:01:0002959:633 :**

№ п/п	Наименование характеристики	Значение характеристики
1	2	3
1.	Вид объекта недвижимости	здание
2.	Ранее присвоенный государственный учетный номер (инвентарный) здания, сооружения, объекта незавершенного строительства	-
3.	Кадастровый номер земельного участка (земельных участков), в границах которого (которых) расположены здание, сооружение, объект незавершенного строительства	96:01:0002959:193
4.	Уникальный учетный номер кадастрового квартала, в границах которого расположены здание, сооружение, объект незавершенного строительства	96:01:0002959

**2. Сведения о характеристиках объекта недвижимости с кадастровым номером : 96:01:0002959:633 :**

<b>№ п/п</b>	<b>Наименование характеристики</b>	<b>Значение характеристики</b>
<b>1</b>	<b>2</b>	<b>3</b>
5.	Адрес здания, сооружения, объекта незавершенного строительства	-
5.1.	Сведения о местоположении здания, сооружения, объекта незавершенного строительства (при отсутствии адреса) в структурированном в соответствии с федеральной информационной адресной системой виде	-
5.2.	Дополнительные сведения о местоположении	Российская Федерация, Запорожская область, городской округ Мелитополь, город Мелитополь, улица Павла Судоплатова, дом 15
6.	Иные сведения	-

**3. Пояснения к сведениям об объекте недвижимости с кадастровым номером 96:01:0002959:633 :**

1.	-
----	---

**Описание местоположения зданий, сооружений,  
объектов незавершенного строительства на земельном участке**

**1. Сведения о характерных точках контура объекта недвижимости  
с кадастровым номером : 96:01:0002959:634 :**

Система координат СК-63, Зона 5

Зона № 5

Обозначение характерных точек контура	Содержатся в Едином государственном реестре недвижимости			Определены в ходе выполнения комплексных кадастровых работ			Метод опреде ления коор динат	Формулы, примененные для расчета средней квадратической погрешности определения координат характерных точек (Mt), м, с подставленными в такие формулы значениями и итоговые (вычисленные) значения Mt, м
	Координаты, м		Ради ус, м	Координаты, м		Ради ус, м		
	X	Y	R	X	Y	R		
1	2	3	4	5	6	7	8	9
								-
н35900	-	-	-	5180621.17	5291669.10	-	Метод спутниковых геодезических измерений (определений)	$Mt = \sqrt{\Delta \Sigma \int \pm 1/4 1/2 3/4}^{123 n}$
н35910	-	-	-	5180629.91	5291693.08	-	Метод спутниковых геодезических измерений (определений)	$Mt = \sqrt{\Delta \Sigma \int \pm 1/4 1/2 3/4}^{123 n}$
н35920	-	-	-	5180622.10	5291695.72	-	Метод спутниковых геодезических измерений (определений)	$Mt = \sqrt{\Delta \Sigma \int \pm 1/4 1/2 3/4}^{123 n}$
н7110	-	-	-	5180613.62	5291671.62	-	Метод спутниковых геодезических измерений (определений)	$Mt = \sqrt{\Delta \Sigma \int \pm 1/4 1/2 3/4}^{123 n}$
н35900	-	-	-	5180621.17	5291669.10	-	Метод спутниковых геодезических измерений (определений)	$Mt = \sqrt{\Delta \Sigma \int \pm 1/4 1/2 3/4}^{123 n}$

**2. Сведения о характеристиках объекта недвижимости  
с кадастровым номером : 96:01:0002959:634 :**

№ п/п	Наименование характеристики	Значение характеристики
1	2	3
1.	Вид объекта недвижимости	здание
2.	Ранее присвоенный государственный учетный номер (инвентарный) здания, сооружения, объекта незавершенного строительства	-
3.	Кадастровый номер земельного участка (земельных участков), в границах которого (которых) расположены здание, сооружение, объект незавершенного строительства	96:01:0002959:193, 96:01:0002959:486
4.	Уникальный учетный номер кадастрового квартала, в границах которого расположены здание, сооружение, объект незавершенного строительства	96:01:0002959

**2. Сведения о характеристиках объекта недвижимости с кадастровым номером : 96:01:0002959:634 :**

<b>№ п/п</b>	<b>Наименование характеристики</b>	<b>Значение характеристики</b>
<b>1</b>	<b>2</b>	<b>3</b>
5.	Адрес здания, сооружения, объекта незавершенного строительства	-
5.1.	Сведения о местоположении здания, сооружения, объекта незавершенного строительства (при отсутствии адреса) в структурированном в соответствии с федеральной информационной адресной системой виде	-
5.2.	Дополнительные сведения о местоположении	Российская Федерация, Запорожская область, городской округ Мелитополь, город Мелитополь, улица Павла Судоплатова, дом 15
6.	Иные сведения	-

**3. Пояснения к сведениям об объекте недвижимости с кадастровым номером 96:01:0002959:634 :**

1.	-

**Описание местоположения зданий, сооружений,  
объектов незавершенного строительства на земельном участке**

**1. Сведения о характерных точках контура объекта недвижимости  
с кадастровым номером : 96:01:0002959:635 :**

Система координат СК-63, Зона 5

Зона № 5

Обозначение характерных точек контура	Содержатся в Едином государственном реестре недвижимости			Определены в ходе выполнения комплексных кадастровых работ			Метод опреде ления коор динат	Формулы, примененные для расчета средней квадратической погрешности определения координат характерных точек (Mt), м, с подставленными в такие формулы значениями и итоговые (вычисленные) значения Mt, м
	Координаты, м		Ради ус, м	Координаты, м		Ради ус, м		
	X	Y	R	X	Y	R		
1	2	3	4	5	6	7	8	9
								-
н35930	-	-	-	5180523.80	5291900.67	-	Метод спутниковых геодезических измерений (определений)	$Mt = \sqrt{\Delta \Sigma \int \pm 1/4 1/2 3/4 123 n}$
н35940	-	-	-	5180525.42	5291909.04	-	Метод спутниковых геодезических измерений (определений)	$Mt = \sqrt{\Delta \Sigma \int \pm 1/4 1/2 3/4 123 n}$
н35950	-	-	-	5180516.60	5291910.90	-	Метод спутниковых геодезических измерений (определений)	$Mt = \sqrt{\Delta \Sigma \int \pm 1/4 1/2 3/4 123 n}$
н35960	-	-	-	5180515.35	5291902.54	-	Метод спутниковых геодезических измерений (определений)	$Mt = \sqrt{\Delta \Sigma \int \pm 1/4 1/2 3/4 123 n}$
н35930	-	-	-	5180523.80	5291900.67	-	Метод спутниковых геодезических измерений (определений)	$Mt = \sqrt{\Delta \Sigma \int \pm 1/4 1/2 3/4 123 n}$

**2. Сведения о характеристиках объекта недвижимости  
с кадастровым номером : 96:01:0002959:635 :**

№ п/п	Наименование характеристики	Значение характеристики
1	2	3
1.	Вид объекта недвижимости	здание
2.	Ранее присвоенный государственный учетный номер (инвентарный) здания, сооружения, объекта незавершенного строительства	-
3.	Кадастровый номер земельного участка (земельных участков), в границах которого (которых) расположены здание, сооружение, объект незавершенного строительства	96:01:0002959:122
4.	Уникальный учетный номер кадастрового квартала, в границах которого расположены здание, сооружение, объект незавершенного строительства	96:01:0002959



**2. Сведения о характеристиках объекта недвижимости с кадастровым номером : 96:01:0002959:635 :**

<b>№ п/п</b>	<b>Наименование характеристики</b>	<b>Значение характеристики</b>
<b>1</b>	<b>2</b>	<b>3</b>
5.	Адрес здания, сооружения, объекта незавершенного строительства	-
5.1.	Сведения о местоположении здания, сооружения, объекта незавершенного строительства (при отсутствии адреса) в структурированном в соответствии с федеральной информационной адресной системой виде	-
5.2.	Дополнительные сведения о местоположении	-
6.	Иные сведения	-

**3. Пояснения к сведениям об объекте недвижимости с кадастровым номером 96:01:0002959:635 :**

1.	-
----	---

## Описание местоположения зданий, сооружений, объектов незавершенного строительства на земельном участке

**1. Сведения о характерных точках контура объекта недвижимости с кадастровым номером : 96:01:0002959:636 :**

Система координат СК-63, Зона 5

Зона № 5

Обозначение характерных точек контура	Содержатся в Едином государственном реестре недвижимости			Определены в ходе выполнения комплексных кадастровых работ			Метод определения координат	Формулы, примененные для расчета средней квадратической погрешности определения координат характерных точек (Mt), м, с подставленными в такие формулы значениями и итоговые (вычисленные) значения Mt, м
	Координаты, м		Радиус, м	Координаты, м		Радиус, м		
	X	Y	R	X	Y	R		
1	2	3	4	5	6	7	8	9
								-
н35970	-	-	-	5180950.53	5291727.51	-	Метод спутниковых геодезических измерений (определений)	$Mt = \sqrt{\Delta \Sigma} \int \pm 1/4 \ 1/2 \ 3/4 \ 123 \ n$
н35980	-	-	-	5180950.94	5291733.99	-	Метод спутниковых геодезических измерений (определений)	$Mt = \sqrt{\Delta \Sigma} \int \pm 1/4 \ 1/2 \ 3/4 \ 123 \ n$
н35990	-	-	-	5180931.41	5291735.08	-	Метод спутниковых геодезических измерений (определений)	$Mt = \sqrt{\Delta \Sigma} \int \pm 1/4 \ 1/2 \ 3/4 \ 123 \ n$
н36000	-	-	-	5180931.66	5291741.62	-	Метод спутниковых геодезических измерений (определений)	$Mt = \sqrt{\Delta \Sigma} \int \pm 1/4 \ 1/2 \ 3/4 \ 123 \ n$
н36010	-	-	-	5180928.83	5291741.62	-	Метод спутниковых геодезических измерений (определений)	$Mt = \sqrt{\Delta \Sigma} \int \pm 1/4 \ 1/2 \ 3/4 \ 123 \ n$
н36020	-	-	-	5180928.46	5291737.55	-	Метод спутниковых геодезических измерений (определений)	$Mt = \sqrt{\Delta \Sigma} \int \pm 1/4 \ 1/2 \ 3/4 \ 123 \ n$
н36030	-	-	-	5180927.16	5291737.62	-	Метод спутниковых геодезических измерений (определений)	$Mt = \sqrt{\Delta \Sigma} \int \pm 1/4 \ 1/2 \ 3/4 \ 123 \ n$
н36040	-	-	-	5180926.77	5291728.95	-	Метод спутниковых геодезических измерений (определений)	$Mt = \sqrt{\Delta \Sigma} \int \pm 1/4 \ 1/2 \ 3/4 \ 123 \ n$
н35970	-	-	-	5180950.53	5291727.51	-	Метод спутниковых геодезических измерений (определений)	$Mt = \sqrt{\Delta \Sigma} \int \pm 1/4 \ 1/2 \ 3/4 \ 123 \ n$

**2. Сведения о характеристиках объекта недвижимости с кадастровым номером : 96:01:0002959:636 :**

<b>№ п/п</b>	<b>Наименование характеристики</b>	<b>Значение характеристики</b>
<b>1</b>	<b>2</b>	<b>3</b>
1.	Вид объекта недвижимости	здание
2.	Ранее присвоенный государственный учетный номер (инвентарный) здания, сооружения, объекта незавершенного строительства	-
3.	Кадастровый номер земельного участка (земельных участков), в границах которого (которых) расположены здание, сооружение, объект незавершенного строительства	96:01:0002959:233
4.	Уникальный учетный номер кадастрового квартала, в границах которого расположены здание, сооружение, объект незавершенного строительства	96:01:0002959
5.	Адрес здания, сооружения, объекта незавершенного строительства	-
5.1.	Сведения о местоположении здания, сооружения, объекта незавершенного строительства (при отсутствии адреса) в структурированном в соответствии с федеральной информационной адресной системой виде	-
5.2.	Дополнительные сведения о местоположении	-
6.	Иные сведения	-

**3. Пояснения к сведениям об объекте недвижимости с кадастровым номером 96:01:0002959:636 :**

1.	-
----	---

**Описание местоположения зданий, сооружений,  
объектов незавершенного строительства на земельном участке**

**1. Сведения о характерных точках контура объекта недвижимости  
с кадастровым номером : 96:01:0002959:637 :**

Система координат СК-63, Зона 5

Зона № 5

Обозначение характерных точек контура	Содержатся в Едином государственном реестре недвижимости			Определены в ходе выполнения комплексных кадастровых работ			Метод опреде ления коор динат	Формулы, примененные для расчета средней квадратической погрешности определения координат характерных точек (Mt), м, с подставленными в такие формулы значениями и итоговые (вычисленные) значения Mt, м
	Координаты, м		Ради ус, м	Координаты, м		Ради ус, м		
	X	Y	R	X	Y	R		
1	2	3	4	5	6	7	8	9
								-
н36050	-	-	-	5180462.49	5291739.55	-	Метод спутниковых геодезических измерений (определений)	$Mt = \sqrt{\Delta \Sigma \int \pm 1/4 1/2 3/4}^{123 n}$
н36060	-	-	-	5180463.57	5291746.20	-	Метод спутниковых геодезических измерений (определений)	$Mt = \sqrt{\Delta \Sigma \int \pm 1/4 1/2 3/4}^{123 n}$
н36070	-	-	-	5180455.51	5291747.51	-	Метод спутниковых геодезических измерений (определений)	$Mt = \sqrt{\Delta \Sigma \int \pm 1/4 1/2 3/4}^{123 n}$
н36080	-	-	-	5180456.68	5291752.82	-	Метод спутниковых геодезических измерений (определений)	$Mt = \sqrt{\Delta \Sigma \int \pm 1/4 1/2 3/4}^{123 n}$
н36090	-	-	-	5180452.30	5291753.79	-	Метод спутниковых геодезических измерений (определений)	$Mt = \sqrt{\Delta \Sigma \int \pm 1/4 1/2 3/4}^{123 n}$
н36100	-	-	-	5180450.06	5291742.12	-	Метод спутниковых геодезических измерений (определений)	$Mt = \sqrt{\Delta \Sigma \int \pm 1/4 1/2 3/4}^{123 n}$
н36050	-	-	-	5180462.49	5291739.55	-	Метод спутниковых геодезических измерений (определений)	$Mt = \sqrt{\Delta \Sigma \int \pm 1/4 1/2 3/4}^{123 n}$

**2. Сведения о характеристиках объекта недвижимости  
с кадастровым номером : 96:01:0002959:637 :**

№ п/п	Наименование характеристики	Значение характеристики
1	2	3
1.	Вид объекта недвижимости	здание

**2. Сведения о характеристиках объекта недвижимости с кадастровым номером : 96:01:0002959:637 :**

<b>№ п/п</b>	<b>Наименование характеристики</b>	<b>Значение характеристики</b>
<b>1</b>	<b>2</b>	<b>3</b>
2.	Ранее присвоенный государственный учетный номер (инвентарный) здания, сооружения, объекта незавершенного строительства	-
3.	Кадастровый номер земельного участка (земельных участков), в границах которого (которых) расположены здание, сооружение, объект незавершенного строительства	96:01:0002959:129
4.	Уникальный учетный номер кадастрового квартала, в границах которого расположены здание, сооружение, объект незавершенного строительства	96:01:0002959
5.	Адрес здания, сооружения, объекта незавершенного строительства	-
5.1.	Сведения о местоположении здания, сооружения, объекта незавершенного строительства (при отсутствии адреса) в структурированном в соответствии с федеральной информационной адресной системой виде	-
5.2.	Дополнительные сведения о местоположении	-
6.	Иные сведения	-

**3. Пояснения к сведениям об объекте недвижимости с кадастровым номером 96:01:0002959:637 :**

1.	-
----	---

## Описание местоположения зданий, сооружений, объектов незавершенного строительства на земельном участке

**1. Сведения о характерных точках контура объекта недвижимости с кадастровым номером : 96:01:0002959:638 :**

Система координат СК-63, Зона 5

Зона № 5

Обозначение характерных точек контура	Содержатся в Едином государственном реестре недвижимости			Определены в ходе выполнения комплексных кадастровых работ			Метод определения координат	Формулы, примененные для расчета средней квадратической погрешности определения координат характерных точек (Mt), м, с подставленными в такие формулы значениями и итоговые (вычисленные) значения Mt, м
	Координаты, м		Радиус, м	Координаты, м		Радиус, м		
	X	Y	R	X	Y	R		
1	2	3	4	5	6	7	8	9
								-
н36110	-	-	-	5180497.54	5291712.20	-	Метод спутниковых геодезических измерений (определений)	$Mt = \sqrt{\Delta \Sigma \int \pm 1/4 \ 1/2 \ 3/4 \ 123 \ n}$
н36120	-	-	-	5180498.28	5291723.66	-	Метод спутниковых геодезических измерений (определений)	$Mt = \sqrt{\Delta \Sigma \int \pm 1/4 \ 1/2 \ 3/4 \ 123 \ n}$
н36130	-	-	-	5180495.24	5291723.86	-	Метод спутниковых геодезических измерений (определений)	$Mt = \sqrt{\Delta \Sigma \int \pm 1/4 \ 1/2 \ 3/4 \ 123 \ n}$
н36140	-	-	-	5180495.41	5291726.53	-	Метод спутниковых геодезических измерений (определений)	$Mt = \sqrt{\Delta \Sigma \int \pm 1/4 \ 1/2 \ 3/4 \ 123 \ n}$
н36150	-	-	-	5180492.46	5291726.72	-	Метод спутниковых геодезических измерений (определений)	$Mt = \sqrt{\Delta \Sigma \int \pm 1/4 \ 1/2 \ 3/4 \ 123 \ n}$
н36160	-	-	-	5180491.88	5291712.39	-	Метод спутниковых геодезических измерений (определений)	$Mt = \sqrt{\Delta \Sigma \int \pm 1/4 \ 1/2 \ 3/4 \ 123 \ n}$
н36110	-	-	-	5180497.54	5291712.20	-	Метод спутниковых геодезических измерений (определений)	$Mt = \sqrt{\Delta \Sigma \int \pm 1/4 \ 1/2 \ 3/4 \ 123 \ n}$

**2. Сведения о характеристиках объекта недвижимости с кадастровым номером : 96:01:0002959:638 :**

№ п/п	Наименование характеристики	Значение характеристики
1	2	3
1.	Вид объекта недвижимости	здание

**2. Сведения о характеристиках объекта недвижимости с кадастровым номером : 96:01:0002959:638 :**

<b>№ п/п</b>	<b>Наименование характеристики</b>	<b>Значение характеристики</b>
<b>1</b>	<b>2</b>	<b>3</b>
2.	Ранее присвоенный государственный учетный номер (инвентарный) здания, сооружения, объекта незавершенного строительства	-
3.	Кадастровый номер земельного участка (земельных участков), в границах которого (которых) расположены здание, сооружение, объект незавершенного строительства	96:01:0002959:120
4.	Уникальный учетный номер кадастрового квартала, в границах которого расположены здание, сооружение, объект незавершенного строительства	96:01:0002959
5.	Адрес здания, сооружения, объекта незавершенного строительства	-
5.1.	Сведения о местоположении здания, сооружения, объекта незавершенного строительства (при отсутствии адреса) в структурированном в соответствии с федеральной информационной адресной системой виде	-
5.2.	Дополнительные сведения о местоположении	-
6.	Иные сведения	-

**3. Пояснения к сведениям об объекте недвижимости с кадастровым номером 96:01:0002959:638 :**

1.	-
----	---

**Описание местоположения зданий, сооружений,  
объектов незавершенного строительства на земельном участке**

**1. Сведения о характерных точках контура объекта недвижимости  
с кадастровым номером : 96:01:0002959:639 :**

Система координат СК-63, Зона 5

Зона № 5

Обозначение характерных точек контура	Содержатся в Едином государственном реестре недвижимости			Определены в ходе выполнения комплексных кадастровых работ			Метод опреде ления коор динат	Формулы, примененные для расчета средней квадратической погрешности определения координат характерных точек (Mt), м, с подставленными в такие формулы значениями и итоговые (вычисленные) значения Mt, м
	Координаты, м		Ради ус, м	Координаты, м		Ради ус, м		
	X	Y	R	X	Y	R		
1	2	3	4	5	6	7	8	9
								-
н36170	-	-	-	5180469.24	5291735.16	-	Метод спутниковых геодезических измерений (определений)	$Mt = \sqrt{\Delta \Sigma \int \pm 1/4 1/2 3/4 123 n}$
н36180	-	-	-	5180468.87	5291744.47	-	Метод спутниковых геодезических измерений (определений)	$Mt = \sqrt{\Delta \Sigma \int \pm 1/4 1/2 3/4 123 n}$
н36190	-	-	-	5180465.01	5291744.31	-	Метод спутниковых геодезических измерений (определений)	$Mt = \sqrt{\Delta \Sigma \int \pm 1/4 1/2 3/4 123 n}$
н36200	-	-	-	5180465.38	5291735.09	-	Метод спутниковых геодезических измерений (определений)	$Mt = \sqrt{\Delta \Sigma \int \pm 1/4 1/2 3/4 123 n}$
н36170	-	-	-	5180469.24	5291735.16	-	Метод спутниковых геодезических измерений (определений)	$Mt = \sqrt{\Delta \Sigma \int \pm 1/4 1/2 3/4 123 n}$

**2. Сведения о характеристиках объекта недвижимости  
с кадастровым номером : 96:01:0002959:639 :**

№ п/п	Наименование характеристики	Значение характеристики
1	2	3
1.	Вид объекта недвижимости	здание
2.	Ранее присвоенный государственный учетный номер (инвентарный) здания, сооружения, объекта незавершенного строительства	-
3.	Кадастровый номер земельного участка (земельных участков), в границах которого (которых) расположены здание, сооружение, объект незавершенного строительства	96:01:0002959:527
4.	Уникальный учетный номер кадастрового квартала, в границах которого расположены здание, сооружение, объект незавершенного строительства	96:01:0002959



**2. Сведения о характеристиках объекта недвижимости с кадастровым номером : 96:01:0002959:639 :**

<b>№ п/п</b>	<b>Наименование характеристики</b>	<b>Значение характеристики</b>
<b>1</b>	<b>2</b>	<b>3</b>
5.	Адрес здания, сооружения, объекта незавершенного строительства	-
5.1.	Сведения о местоположении здания, сооружения, объекта незавершенного строительства (при отсутствии адреса) в структурированном в соответствии с федеральной информационной адресной системой виде	-
5.2.	Дополнительные сведения о местоположении	-
6.	Иные сведения	-

**3. Пояснения к сведениям об объекте недвижимости с кадастровым номером 96:01:0002959:639 :**

1.	-
----	---

**Описание местоположения зданий, сооружений,  
объектов незавершенного строительства на земельном участке**

**1. Сведения о характерных точках контура объекта недвижимости  
с кадастровым номером : 96:01:0002959:640 :**

Система координат СК-63, Зона 5

Зона № 5

Обозначение характерных точек контура	Содержатся в Едином государственном реестре недвижимости			Определены в ходе выполнения комплексных кадастровых работ			Метод опреде ления коор динат	Формулы, примененные для расчета средней квадратической погрешности определения координат характерных точек (Mt), м, с подставленными в такие формулы значениями и итоговые (вычисленные) значения Mt, м
	Координаты, м		Ради ус, м	Координаты, м		Ради ус, м		
	X	Y	R	X	Y	R		
1	2	3	4	5	6	7	8	9
								-
н36210	-	-	-	5180464.40	5291733.39	-	Метод спутниковых геодезических измерений (определений)	$Mt = \sqrt{\Delta \Sigma \int \pm 1/4 1/2 3/4 123 n}$
н36220	-	-	-	5180465.09	5291737.95	-	Метод спутниковых геодезических измерений (определений)	$Mt = \sqrt{\Delta \Sigma \int \pm 1/4 1/2 3/4 123 n}$
н36230	-	-	-	5180462.02	5291738.51	-	Метод спутниковых геодезических измерений (определений)	$Mt = \sqrt{\Delta \Sigma \int \pm 1/4 1/2 3/4 123 n}$
н36240	-	-	-	5180461.18	5291733.83	-	Метод спутниковых геодезических измерений (определений)	$Mt = \sqrt{\Delta \Sigma \int \pm 1/4 1/2 3/4 123 n}$
н36210	-	-	-	5180464.40	5291733.39	-	Метод спутниковых геодезических измерений (определений)	$Mt = \sqrt{\Delta \Sigma \int \pm 1/4 1/2 3/4 123 n}$

**2. Сведения о характеристиках объекта недвижимости  
с кадастровым номером : 96:01:0002959:640 :**

№ п/п	Наименование характеристики	Значение характеристики
1	2	3
1.	Вид объекта недвижимости	здание
2.	Ранее присвоенный государственный учетный номер (инвентарный) здания, сооружения, объекта незавершенного строительства	-
3.	Кадастровый номер земельного участка (земельных участков), в границах которого (которых) расположены здание, сооружение, объект незавершенного строительства	96:01:0002959:129, 96:01:0002959:527
4.	Уникальный учетный номер кадастрового квартала, в границах которого расположены здание, сооружение, объект незавершенного строительства	96:01:0002959

**2. Сведения о характеристиках объекта недвижимости с кадастровым номером : 96:01:0002959:640 :**

<b>№ п/п</b>	<b>Наименование характеристики</b>	<b>Значение характеристики</b>
<b>1</b>	<b>2</b>	<b>3</b>
5.	Адрес здания, сооружения, объекта незавершенного строительства	-
5.1.	Сведения о местоположении здания, сооружения, объекта незавершенного строительства (при отсутствии адреса) в структурированном в соответствии с федеральной информационной адресной системой виде	-
5.2.	Дополнительные сведения о местоположении	-
6.	Иные сведения	-

**3. Пояснения к сведениям об объекте недвижимости с кадастровым номером 96:01:0002959:640 :**

1.	-
----	---

**Описание местоположения зданий, сооружений,  
объектов незавершенного строительства на земельном участке**

**1. Сведения о характерных точках контура объекта недвижимости  
с кадастровым номером : 96:01:0002959:641 :**

Система координат СК-63, Зона 5

Зона № 5

Обозначение характерных точек контура	Содержатся в Едином государственном реестре недвижимости			Определены в ходе выполнения комплексных кадастровых работ			Метод опреде ления коор динат	Формулы, примененные для расчета средней квадратической погрешности определения координат характерных точек (Mt), м, с подставленными в такие формулы значениями и итоговые (вычисленные) значения Mt, м
	Координаты, м		Ради ус, м	Координаты, м		Ради ус, м		
	X	Y	R	X	Y	R		
1	2	3	4	5	6	7	8	9
								-
н36250	-	-	-	5180426.55	5291729.28	-	Метод спутниковых геодезических измерений (определений)	$Mt = \sqrt{\Delta \Sigma \int \pm 1/4 1/2 3/4 123 n}$
н36260	-	-	-	5180427.37	5291742.82	-	Метод спутниковых геодезических измерений (определений)	$Mt = \sqrt{\Delta \Sigma \int \pm 1/4 1/2 3/4 123 n}$
н36270	-	-	-	5180417.87	5291743.40	-	Метод спутниковых геодезических измерений (определений)	$Mt = \sqrt{\Delta \Sigma \int \pm 1/4 1/2 3/4 123 n}$
н36280	-	-	-	5180417.05	5291729.88	-	Метод спутниковых геодезических измерений (определений)	$Mt = \sqrt{\Delta \Sigma \int \pm 1/4 1/2 3/4 123 n}$
н36250	-	-	-	5180426.55	5291729.28	-	Метод спутниковых геодезических измерений (определений)	$Mt = \sqrt{\Delta \Sigma \int \pm 1/4 1/2 3/4 123 n}$

**2. Сведения о характеристиках объекта недвижимости  
с кадастровым номером : 96:01:0002959:641 :**

№ п/п	Наименование характеристики	Значение характеристики
1	2	3
1.	Вид объекта недвижимости	здание
2.	Ранее присвоенный государственный учетный номер (инвентарный) здания, сооружения, объекта незавершенного строительства	-
3.	Кадастровый номер земельного участка (земельных участков), в границах которого (которых) расположены здание, сооружение, объект незавершенного строительства	96:01:0002959:513
4.	Уникальный учетный номер кадастрового квартала, в границах которого расположены здание, сооружение, объект незавершенного строительства	96:01:0002959

**2. Сведения о характеристиках объекта недвижимости с кадастровым номером : 96:01:0002959:641 :**

<b>№ п/п</b>	<b>Наименование характеристики</b>	<b>Значение характеристики</b>
<b>1</b>	<b>2</b>	<b>3</b>
5.	Адрес здания, сооружения, объекта незавершенного строительства	-
5.1.	Сведения о местоположении здания, сооружения, объекта незавершенного строительства (при отсутствии адреса) в структурированном в соответствии с федеральной информационной адресной системой виде	-
5.2.	Дополнительные сведения о местоположении	-
6.	Иные сведения	-

**3. Пояснения к сведениям об объекте недвижимости с кадастровым номером 96:01:0002959:641 :**

1.	-
----	---

**Описание местоположения зданий, сооружений,  
объектов незавершенного строительства на земельном участке**

**1. Сведения о характерных точках контура объекта недвижимости  
с кадастровым номером : 96:01:0002959:642 :**

Система координат СК-63, Зона 5

Зона № 5

Обозначение характерных точек контура	Содержатся в Едином государственном реестре недвижимости			Определены в ходе выполнения комплексных кадастровых работ			Метод опреде ления коор динат	Формулы, примененные для расчета средней квадратической погрешности определения координат характерных точек (Mt), м, с подставленными в такие формулы значениями и итоговые (вычисленные) значения Mt, м
	Координаты, м		Ради ус, м	Координаты, м		Ради ус, м		
	X	Y	R	X	Y	R		
1	2	3	4	5	6	7	8	9
								-
н36290	-	-	-	5180372.06	5291765.35	-	Метод спутниковых геодезических измерений (определений)	$Mt = \sqrt{\Delta \Sigma \int \pm 1/4 1/2 3/4 123 n}$
н36300	-	-	-	5180373.08	5291769.49	-	Метод спутниковых геодезических измерений (определений)	$Mt = \sqrt{\Delta \Sigma \int \pm 1/4 1/2 3/4 123 n}$
н1350	-	-	-	5180364.78	5291771.29	-	Метод спутниковых геодезических измерений (определений)	$Mt = \sqrt{\Delta \Sigma \int \pm 1/4 1/2 3/4 123 n}$
н1360	-	-	-	5180363.78	5291767.50	-	Метод спутниковых геодезических измерений (определений)	$Mt = \sqrt{\Delta \Sigma \int \pm 1/4 1/2 3/4 123 n}$
н36290	-	-	-	5180372.06	5291765.35	-	Метод спутниковых геодезических измерений (определений)	$Mt = \sqrt{\Delta \Sigma \int \pm 1/4 1/2 3/4 123 n}$

**2. Сведения о характеристиках объекта недвижимости  
с кадастровым номером : 96:01:0002959:642 :**

№ п/п	Наименование характеристики	Значение характеристики
1	2	3
1.	Вид объекта недвижимости	здание
2.	Ранее присвоенный государственный учетный номер (инвентарный) здания, сооружения, объекта незавершенного строительства	-
3.	Кадастровый номер земельного участка (земельных участков), в границах которого (которых) расположены здание, сооружение, объект незавершенного строительства	96:01:0002959:124, 96:01:0002959:510
4.	Уникальный учетный номер кадастрового квартала, в границах которого расположены здание, сооружение, объект незавершенного строительства	96:01:0002959

**2. Сведения о характеристиках объекта недвижимости с кадастровым номером : 96:01:0002959:642 :**

<b>№ п/п</b>	<b>Наименование характеристики</b>	<b>Значение характеристики</b>
<b>1</b>	<b>2</b>	<b>3</b>
5.	Адрес здания, сооружения, объекта незавершенного строительства	-
5.1.	Сведения о местоположении здания, сооружения, объекта незавершенного строительства (при отсутствии адреса) в структурированном в соответствии с федеральной информационной адресной системой виде	-
5.2.	Дополнительные сведения о местоположении	-
6.	Иные сведения	-

**3. Пояснения к сведениям об объекте недвижимости с кадастровым номером 96:01:0002959:642 :**

1.	-
----	---

**Описание местоположения зданий, сооружений,  
объектов незавершенного строительства на земельном участке**

**1. Сведения о характерных точках контура объекта недвижимости  
с кадастровым номером : 96:01:0002959:643 :**

Система координат СК-63, Зона 5

Зона № 5

Обозначение характерных точек контура	Содержатся в Едином государственном реестре недвижимости			Определены в ходе выполнения комплексных кадастровых работ			Метод опреде ления коор динат	Формулы, примененные для расчета средней квадратической погрешности определения координат характерных точек (Mt), м, с подставленными в такие формулы значениями и итоговые (вычисленные) значения Mt, м
	Координаты, м		Ради ус, м	Координаты, м		Ради ус, м		
	X	Y	R	X	Y	R		
1	2	3	4	5	6	7	8	9
								-
н36310	-	-	-	5180448.22	5291387.20	-	Метод спутниковых геодезических измерений (определений)	$Mt = \sqrt{\Delta \Sigma \int \pm 1/4 1/2 3/4}^{123 n}$
н36320	-	-	-	5180448.22	5291396.90	-	Метод спутниковых геодезических измерений (определений)	$Mt = \sqrt{\Delta \Sigma \int \pm 1/4 1/2 3/4}^{123 n}$
н36330	-	-	-	5180435.47	5291396.90	-	Метод спутниковых геодезических измерений (определений)	$Mt = \sqrt{\Delta \Sigma \int \pm 1/4 1/2 3/4}^{123 n}$
н36340	-	-	-	5180435.47	5291387.20	-	Метод спутниковых геодезических измерений (определений)	$Mt = \sqrt{\Delta \Sigma \int \pm 1/4 1/2 3/4}^{123 n}$
н36310	-	-	-	5180448.22	5291387.20	-	Метод спутниковых геодезических измерений (определений)	$Mt = \sqrt{\Delta \Sigma \int \pm 1/4 1/2 3/4}^{123 n}$

**2. Сведения о характеристиках объекта недвижимости  
с кадастровым номером : 96:01:0002959:643 :**

№ п/п	Наименование характеристики	Значение характеристики
1	2	3
1.	Вид объекта недвижимости	здание
2.	Ранее присвоенный государственный учетный номер (инвентарный) здания, сооружения, объекта незавершенного строительства	-
3.	Кадастровый номер земельного участка (земельных участков), в границах которого (которых) расположены здание, сооружение, объект незавершенного строительства	96:01:0002959:565
4.	Уникальный учетный номер кадастрового квартала, в границах которого расположены здание, сооружение, объект незавершенного строительства	96:01:0002959



**2. Сведения о характеристиках объекта недвижимости с кадастровым номером : 96:01:0002959:643 :**

<b>№ п/п</b>	<b>Наименование характеристики</b>	<b>Значение характеристики</b>
<b>1</b>	<b>2</b>	<b>3</b>
5.	Адрес здания, сооружения, объекта незавершенного строительства	-
5.1.	Сведения о местоположении здания, сооружения, объекта незавершенного строительства (при отсутствии адреса) в структурированном в соответствии с федеральной информационной адресной системой виде	-
5.2.	Дополнительные сведения о местоположении	-
6.	Иные сведения	-

**3. Пояснения к сведениям об объекте недвижимости с кадастровым номером 96:01:0002959:643 :**

1.	-
----	---

## Описание местоположения зданий, сооружений, объектов незавершенного строительства на земельном участке

**1. Сведения о характерных точках контура объекта недвижимости с кадастровым номером : 96:01:0002959:644 :**

Система координат СК-63, Зона 5

Зона № 5

Обозначение характерных точек контура	Содержатся в Едином государственном реестре недвижимости			Определены в ходе выполнения комплексных кадастровых работ			Метод опреде ления коор динат	Формулы, примененные для расчета средней квадратической погрешности определения координат характерных точек (Mt), м, с подставленными в такие формулы значениями и итоговые (вычисленные) значения Mt, м
	Координаты, м		Ради ус, м	Координаты, м		Ради ус, м		
	X	Y	R	X	Y	R		
1	2	3	4	5	6	7	8	9
								-
н36350	-	-	-	5180439.61	5291422.88	-	Метод спутниковых геодезических измерений (определений)	$Mt = \sqrt{\Delta \Sigma \int \pm 1/4 1/2 3/4}^{123 n}$
н36360	-	-	-	5180439.61	5291427.71	-	Метод спутниковых геодезических измерений (определений)	$Mt = \sqrt{\Delta \Sigma \int \pm 1/4 1/2 3/4}^{123 n}$
н36370	-	-	-	5180443.18	5291427.71	-	Метод спутниковых геодезических измерений (определений)	$Mt = \sqrt{\Delta \Sigma \int \pm 1/4 1/2 3/4}^{123 n}$
н36380	-	-	-	5180443.18	5291432.21	-	Метод спутниковых геодезических измерений (определений)	$Mt = \sqrt{\Delta \Sigma \int \pm 1/4 1/2 3/4}^{123 n}$
н36390	-	-	-	5180436.90	5291432.21	-	Метод спутниковых геодезических измерений (определений)	$Mt = \sqrt{\Delta \Sigma \int \pm 1/4 1/2 3/4}^{123 n}$
н36400	-	-	-	5180436.90	5291444.12	-	Метод спутниковых геодезических измерений (определений)	$Mt = \sqrt{\Delta \Sigma \int \pm 1/4 1/2 3/4}^{123 n}$
н36410	-	-	-	5180439.87	5291444.12	-	Метод спутниковых геодезических измерений (определений)	$Mt = \sqrt{\Delta \Sigma \int \pm 1/4 1/2 3/4}^{123 n}$
н36420	-	-	-	5180439.71	5291447.16	-	Метод спутниковых геодезических измерений (определений)	$Mt = \sqrt{\Delta \Sigma \int \pm 1/4 1/2 3/4}^{123 n}$
н36430	-	-	-	5180429.78	5291446.64	-	Метод спутниковых геодезических измерений (определений)	$Mt = \sqrt{\Delta \Sigma \int \pm 1/4 1/2 3/4}^{123 n}$

**1. Сведения о характерных точках контура объекта недвижимости с кадастровым номером : 96:01:0002959:644 :**

Система координат СК-63, Зона 5

Зона № 5

Обозначение характерных точек контура	Содержатся в Едином государственном реестре недвижимости			Определены в ходе выполнения комплексных кадастровых работ			Метод определения координат	Формулы, примененные для расчета средней квадратической погрешности определения координат характерных точек (Mt), м, с подставленными в такие формулы значениями и итоговые (вычисленные) значения Mt, м
	Координаты, м		Радиус, м	Координаты, м		Радиус, м		
	X	Y	R	X	Y	R		
1	2	3	4	5	6	7	8	9
н36440	-	-	-	5180429.78	5291441.01	-	Метод спутниковых геодезических измерений (определений)	$Mt = \sqrt{\Delta \Sigma \int \pm 1/4 1/2 3/4}^{123 n}$
н36450	-	-	-	5180409.87	5291441.01	-	Метод спутниковых геодезических измерений (определений)	$Mt = \sqrt{\Delta \Sigma \int \pm 1/4 1/2 3/4}^{123 n}$
н36460	-	-	-	5180409.87	5291416.00	-	Метод спутниковых геодезических измерений (определений)	$Mt = \sqrt{\Delta \Sigma \int \pm 1/4 1/2 3/4}^{123 n}$
н36470	-	-	-	5180419.45	5291416.00	-	Метод спутниковых геодезических измерений (определений)	$Mt = \sqrt{\Delta \Sigma \int \pm 1/4 1/2 3/4}^{123 n}$
н36480	-	-	-	5180419.45	5291427.18	-	Метод спутниковых геодезических измерений (определений)	$Mt = \sqrt{\Delta \Sigma \int \pm 1/4 1/2 3/4}^{123 n}$
н36490	-	-	-	5180435.58	5291427.18	-	Метод спутниковых геодезических измерений (определений)	$Mt = \sqrt{\Delta \Sigma \int \pm 1/4 1/2 3/4}^{123 n}$
н36500	-	-	-	5180435.58	5291422.88	-	Метод спутниковых геодезических измерений (определений)	$Mt = \sqrt{\Delta \Sigma \int \pm 1/4 1/2 3/4}^{123 n}$
н36350	-	-	-	5180439.61	5291422.88	-	Метод спутниковых геодезических измерений (определений)	$Mt = \sqrt{\Delta \Sigma \int \pm 1/4 1/2 3/4}^{123 n}$

**2. Сведения о характеристиках объекта недвижимости с кадастровым номером : 96:01:0002959:644 :**

№ п/п	Наименование характеристики	Значение характеристики
1	2	3
1.	Вид объекта недвижимости	здание

**2. Сведения о характеристиках объекта недвижимости с кадастровым номером : 96:01:0002959:644 :**

<b>№ п/п</b>	<b>Наименование характеристики</b>	<b>Значение характеристики</b>
<b>1</b>	<b>2</b>	<b>3</b>
2.	Ранее присвоенный государственный учетный номер (инвентарный) здания, сооружения, объекта незавершенного строительства	-
3.	Кадастровый номер земельного участка (земельных участков), в границах которого (которых) расположены здание, сооружение, объект незавершенного строительства	96:01:0002959:482, 96:01:0002959:565
4.	Уникальный учетный номер кадастрового квартала, в границах которого расположены здание, сооружение, объект незавершенного строительства	96:01:0002959
5.	Адрес здания, сооружения, объекта незавершенного строительства	-
5.1.	Сведения о местоположении здания, сооружения, объекта незавершенного строительства (при отсутствии адреса) в структурированном в соответствии с федеральной информационной адресной системой виде	-
5.2.	Дополнительные сведения о местоположении	-
6.	Иные сведения	-

**3. Пояснения к сведениям об объекте недвижимости с кадастровым номером 96:01:0002959:644 :**

1.	-

**Описание местоположения зданий, сооружений,  
объектов незавершенного строительства на земельном участке**

**1. Сведения о характерных точках контура объекта недвижимости  
с кадастровым номером : 96:01:0002959:645 :**

Система координат СК-63, Зона 5

Зона № 5

Обозначение характерных точек контура	Содержатся в Едином государственном реестре недвижимости			Определены в ходе выполнения комплексных кадастровых работ			Метод опреде ления коор динат	Формулы, примененные для расчета средней квадратической погрешности определения координат характерных точек (Mt), м, с подставленными в такие формулы значениями и итоговые (вычисленные) значения Mt, м
	Координаты, м		Ради ус, м	Координаты, м		Ради ус, м		
	X	Y	R	X	Y	R		
1	2	3	4	5	6	7	8	9
								-
н26860	-	-	-	5180991.30	5291368.26	-	Метод спутниковых геодезических измерений (определений)	$Mt = \sqrt{\Delta \Sigma \int \pm 1/4 1/2 3/4 123 n}$
н4470	-	-	-	5180992.94	5291378.34	-	Метод спутниковых геодезических измерений (определений)	$Mt = \sqrt{\Delta \Sigma \int \pm 1/4 1/2 3/4 123 n}$
н4490	-	-	-	5180972.88	5291381.86	-	Метод спутниковых геодезических измерений (определений)	$Mt = \sqrt{\Delta \Sigma \int \pm 1/4 1/2 3/4 123 n}$
н36510	-	-	-	5180971.55	5291371.75	-	Метод спутниковых геодезических измерений (определений)	$Mt = \sqrt{\Delta \Sigma \int \pm 1/4 1/2 3/4 123 n}$
н26860	-	-	-	5180991.30	5291368.26	-	Метод спутниковых геодезических измерений (определений)	$Mt = \sqrt{\Delta \Sigma \int \pm 1/4 1/2 3/4 123 n}$

**2. Сведения о характеристиках объекта недвижимости  
с кадастровым номером : 96:01:0002959:645 :**

№ п/п	Наименование характеристики	Значение характеристики
1	2	3
1.	Вид объекта недвижимости	здание
2.	Ранее присвоенный государственный учетный номер (инвентарный) здания, сооружения, объекта незавершенного строительства	-
3.	Кадастровый номер земельного участка (земельных участков), в границах которого (которых) расположены здание, сооружение, объект незавершенного строительства	96:01:0002959:169, 96:01:0002959:507
4.	Уникальный учетный номер кадастрового квартала, в границах которого расположены здание, сооружение, объект незавершенного строительства	96:01:0002959

**2. Сведения о характеристиках объекта недвижимости с кадастровым номером : 96:01:0002959:645 :**

<b>№ п/п</b>	<b>Наименование характеристики</b>	<b>Значение характеристики</b>
<b>1</b>	<b>2</b>	<b>3</b>
5.	Адрес здания, сооружения, объекта незавершенного строительства	-
5.1.	Сведения о местоположении здания, сооружения, объекта незавершенного строительства (при отсутствии адреса) в структурированном в соответствии с федеральной информационной адресной системой виде	-
5.2.	Дополнительные сведения о местоположении	-
6.	Иные сведения	-

**3. Пояснения к сведениям об объекте недвижимости с кадастровым номером 96:01:0002959:645 :**

1.	-
----	---

## Описание местоположения зданий, сооружений, объектов незавершенного строительства на земельном участке

**1. Сведения о характерных точках контура объекта недвижимости с кадастровым номером : 96:01:0002959:646 :**

Система координат СК-63, Зона 5

Зона № 5

Обозначение характерных точек контура	Содержатся в Едином государственном реестре недвижимости			Определены в ходе выполнения комплексных кадастровых работ			Метод определения координат	Формулы, примененные для расчета средней квадратической погрешности определения координат характерных точек (Mt), м, с подставленными в такие формулы значениями и итоговые (вычисленные) значения Mt, м
	Координаты, м		Радиус, м	Координаты, м		Радиус, м		
	X	Y	R	X	Y	R		
1	2	3	4	5	6	7	8	9
								-
н36520	-	-	-	5180523.45	5291920.16	-	Метод спутниковых геодезических измерений (определений)	$Mt = \sqrt{\Delta \Sigma} \int \pm 1/4 \ 1/2 \ 3/4 \ 123 \ n$
н36530	-	-	-	5180524.11	5291923.08	-	Метод спутниковых геодезических измерений (определений)	$Mt = \sqrt{\Delta \Sigma} \int \pm 1/4 \ 1/2 \ 3/4 \ 123 \ n$
н36540	-	-	-	5180527.71	5291922.27	-	Метод спутниковых геодезических измерений (определений)	$Mt = \sqrt{\Delta \Sigma} \int \pm 1/4 \ 1/2 \ 3/4 \ 123 \ n$
н36550	-	-	-	5180529.16	5291928.76	-	Метод спутниковых геодезических измерений (определений)	$Mt = \sqrt{\Delta \Sigma} \int \pm 1/4 \ 1/2 \ 3/4 \ 123 \ n$
н36560	-	-	-	5180517.42	5291931.39	-	Метод спутниковых геодезических измерений (определений)	$Mt = \sqrt{\Delta \Sigma} \int \pm 1/4 \ 1/2 \ 3/4 \ 123 \ n$
н36570	-	-	-	5180515.69	5291925.34	-	Метод спутниковых геодезических измерений (определений)	$Mt = \sqrt{\Delta \Sigma} \int \pm 1/4 \ 1/2 \ 3/4 \ 123 \ n$
н36580	-	-	-	5180520.28	5291924.03	-	Метод спутниковых геодезических измерений (определений)	$Mt = \sqrt{\Delta \Sigma} \int \pm 1/4 \ 1/2 \ 3/4 \ 123 \ n$
н36590	-	-	-	5180519.44	5291921.08	-	Метод спутниковых геодезических измерений (определений)	$Mt = \sqrt{\Delta \Sigma} \int \pm 1/4 \ 1/2 \ 3/4 \ 123 \ n$
н36520	-	-	-	5180523.45	5291920.16	-	Метод спутниковых геодезических измерений (определений)	$Mt = \sqrt{\Delta \Sigma} \int \pm 1/4 \ 1/2 \ 3/4 \ 123 \ n$

**2. Сведения о характеристиках объекта недвижимости с кадастровым номером : 96:01:0002959:646 :**

<b>№ п/п</b>	<b>Наименование характеристики</b>	<b>Значение характеристики</b>
<b>1</b>	<b>2</b>	<b>3</b>
1.	Вид объекта недвижимости	здание
2.	Ранее присвоенный государственный учетный номер (инвентарный) здания, сооружения, объекта незавершенного строительства	-
3.	Кадастровый номер земельного участка (земельных участков), в границах которого (которых) расположены здание, сооружение, объект незавершенного строительства	96:01:0002959:540
4.	Уникальный учетный номер кадастрового квартала, в границах которого расположены здание, сооружение, объект незавершенного строительства	96:01:0002959
5.	Адрес здания, сооружения, объекта незавершенного строительства	-
5.1.	Сведения о местоположении здания, сооружения, объекта незавершенного строительства (при отсутствии адреса) в структурированном в соответствии с федеральной информационной адресной системой виде	-
5.2.	Дополнительные сведения о местоположении	-
6.	Иные сведения	-

**3. Пояснения к сведениям об объекте недвижимости с кадастровым номером 96:01:0002959:646 :**

1.	-
----	---



**Описание местоположения зданий, сооружений,  
объектов незавершенного строительства на земельном участке**

**1. Сведения о характерных точках контура объекта недвижимости  
с кадастровым номером : 96:01:0002959:647 :**

Система координат СК-63, Зона 5

Зона № 5

Обозначение характерных точек контура	Содержатся в Едином государственном реестре недвижимости			Определены в ходе выполнения комплексных кадастровых работ			Метод опреде ления коор динат	Формулы, примененные для расчета средней квадратической погрешности определения координат характерных точек (Mt), м, с подставленными в такие формулы значениями и итоговые (вычисленные) значения Mt, м
	Координаты, м		Ради ус, м	Координаты, м		Ради ус, м		
	X	Y	R	X	Y	R		
1	2	3	4	5	6	7	8	9
								-
н36600	-	-	-	5180932.01	5291391.89	-	Метод спутниковых геодезических измерений (определений)	$Mt = \sqrt{\Delta \Sigma \int \pm 1/4 1/2 3/4 123 n}$
н36610	-	-	-	5180936.90	5291421.32	-	Метод спутниковых геодезических измерений (определений)	$Mt = \sqrt{\Delta \Sigma \int \pm 1/4 1/2 3/4 123 n}$
н36620	-	-	-	5180926.67	5291423.12	-	Метод спутниковых геодезических измерений (определений)	$Mt = \sqrt{\Delta \Sigma \int \pm 1/4 1/2 3/4 123 n}$
н36630	-	-	-	5180922.08	5291393.51	-	Метод спутниковых геодезических измерений (определений)	$Mt = \sqrt{\Delta \Sigma \int \pm 1/4 1/2 3/4 123 n}$
н36600	-	-	-	5180932.01	5291391.89	-	Метод спутниковых геодезических измерений (определений)	$Mt = \sqrt{\Delta \Sigma \int \pm 1/4 1/2 3/4 123 n}$

**2. Сведения о характеристиках объекта недвижимости  
с кадастровым номером : 96:01:0002959:647 :**

№ п/п	Наименование характеристики	Значение характеристики
1	2	3
1.	Вид объекта недвижимости	здание
2.	Ранее присвоенный государственный учетный номер (инвентарный) здания, сооружения, объекта незавершенного строительства	-
3.	Кадастровый номер земельного участка (земельных участков), в границах которого (которых) расположены здание, сооружение, объект незавершенного строительства	96:01:0002959:508, 96:01:0002959:568
4.	Уникальный учетный номер кадастрового квартала, в границах которого расположены здание, сооружение, объект незавершенного строительства	96:01:0002959

**2. Сведения о характеристиках объекта недвижимости с кадастровым номером : 96:01:0002959:647 :**

<b>№ п/п</b>	<b>Наименование характеристики</b>	<b>Значение характеристики</b>
<b>1</b>	<b>2</b>	<b>3</b>
5.	Адрес здания, сооружения, объекта незавершенного строительства	-
5.1.	Сведения о местоположении здания, сооружения, объекта незавершенного строительства (при отсутствии адреса) в структурированном в соответствии с федеральной информационной адресной системой виде	-
5.2.	Дополнительные сведения о местоположении	-
6.	Иные сведения	-

**3. Пояснения к сведениям об объекте недвижимости с кадастровым номером 96:01:0002959:647 :**

1.	-
----	---

**Описание местоположения зданий, сооружений,  
объектов незавершенного строительства на земельном участке**

**1. Сведения о характерных точках контура объекта недвижимости  
с кадастровым номером : 96:01:0002959:648 :**

Система координат СК-63, Зона 5

Зона № 5

Обозначение характерных точек контура	Содержатся в Едином государственном реестре недвижимости			Определены в ходе выполнения комплексных кадастровых работ			Метод опреде ления коор динат	Формулы, примененные для расчета средней квадратической погрешности определения координат характерных точек (Mt), м, с подставленными в такие формулы значениями и итоговые (вычисленные) значения Mt, м
	Координаты, м		Ради ус, м	Координаты, м		Ради ус, м		
	X	Y	R	X	Y	R		
1	2	3	4	5	6	7	8	9
								-
н36640	-	-	-	5180877.78	5291392.64	-	Метод спутниковых геодезических измерений (определений)	$Mt = \sqrt{\Delta \Sigma \int \pm 1/4 1/2 3/4}^{123 n}$
н36650	-	-	-	5180869.99	5291392.18	-	Метод спутниковых геодезических измерений (определений)	$Mt = \sqrt{\Delta \Sigma \int \pm 1/4 1/2 3/4}^{123 n}$
н36660	-	-	-	5180870.37	5291385.05	-	Метод спутниковых геодезических измерений (определений)	$Mt = \sqrt{\Delta \Sigma \int \pm 1/4 1/2 3/4}^{123 n}$
н36670	-	-	-	5180878.44	5291385.59	-	Метод спутниковых геодезических измерений (определений)	$Mt = \sqrt{\Delta \Sigma \int \pm 1/4 1/2 3/4}^{123 n}$
н36680	-	-	-	5180879.21	5291377.47	-	Метод спутниковых геодезических измерений (определений)	$Mt = \sqrt{\Delta \Sigma \int \pm 1/4 1/2 3/4}^{123 n}$
н36690	-	-	-	5180874.01	5291376.98	-	Метод спутниковых геодезических измерений (определений)	$Mt = \sqrt{\Delta \Sigma \int \pm 1/4 1/2 3/4}^{123 n}$
н36700	-	-	-	5180875.11	5291365.31	-	Метод спутниковых геодезических измерений (определений)	$Mt = \sqrt{\Delta \Sigma \int \pm 1/4 1/2 3/4}^{123 n}$
н36710	-	-	-	5180880.31	5291365.81	-	Метод спутниковых геодезических измерений (определений)	$Mt = \sqrt{\Delta \Sigma \int \pm 1/4 1/2 3/4}^{123 n}$
н36720	-	-	-	5180879.99	5291369.20	-	Метод спутниковых геодезических измерений (определений)	$Mt = \sqrt{\Delta \Sigma \int \pm 1/4 1/2 3/4}^{123 n}$

**1. Сведения о характерных точках контура объекта недвижимости с кадастровым номером : 96:01:0002959:648 :**

Система координат СК-63, Зона 5

Зона № 5

Обозначение характерных точек контура	Содержатся в Едином государственном реестре недвижимости			Определены в ходе выполнения комплексных кадастровых работ			Метод определения координат	Формулы, примененные для расчета средней квадратической погрешности определения координат характерных точек (Mt), м, с подставленными в такие формулы значениями и итоговые (вычисленные) значения Mt, м
	Координаты, м		Радиус, м	Координаты, м		Радиус, м		
	X	Y	R	X	Y	R		
1	2	3	4	5	6	7	8	9
н36730	-	-	-	5180888.02	5291369.96	-	Метод спутниковых геодезических измерений (определений)	$Mt = \sqrt{\Delta \Sigma \int \pm 1/4 1/2 3/4}^{123 n}$
н36740	-	-	-	5180884.89	5291403.14	-	Метод спутниковых геодезических измерений (определений)	$Mt = \sqrt{\Delta \Sigma \int \pm 1/4 1/2 3/4}^{123 n}$
н36750	-	-	-	5180876.86	5291402.38	-	Метод спутниковых геодезических измерений (определений)	$Mt = \sqrt{\Delta \Sigma \int \pm 1/4 1/2 3/4}^{123 n}$
н36640	-	-	-	5180877.78	5291392.64	-	Метод спутниковых геодезических измерений (определений)	$Mt = \sqrt{\Delta \Sigma \int \pm 1/4 1/2 3/4}^{123 n}$

**2. Сведения о характеристиках объекта недвижимости с кадастровым номером : 96:01:0002959:648 :**

№ п/п	Наименование характеристики	Значение характеристики
1	2	3
1.	Вид объекта недвижимости	здание
2.	Ранее присвоенный государственный учетный номер (инвентарный) здания, сооружения, объекта незавершенного строительства	-
3.	Кадастровый номер земельного участка (земельных участков), в границах которого (которых) расположены здание, сооружение, объект незавершенного строительства	96:01:0002959:523
4.	Уникальный учетный номер кадастрового квартала, в границах которого расположены здание, сооружение, объект незавершенного строительства	96:01:0002959
5.	Адрес здания, сооружения, объекта незавершенного строительства	-
5.1.	Сведения о местоположении здания, сооружения, объекта незавершенного строительства (при отсутствии адреса) в структурированном в соответствии с федеральной информационной адресной системой виде	-
5.2.	Дополнительные сведения о местоположении	-
6.	Иные сведения	-

**3. Пояснения к сведениям об объекте недвижимости с кадастровым номером 96:01:0002959:648 :**

1.

-

**Описание местоположения зданий, сооружений,  
объектов незавершенного строительства на земельном участке**

**1. Сведения о характерных точках контура объекта недвижимости  
с кадастровым номером : 96:01:0002959:649 :**

Система координат СК-63, Зона 5

Зона № 5

Обозначение характерных точек контура	Содержатся в Едином государственном реестре недвижимости			Определены в ходе выполнения комплексных кадастровых работ			Метод опреде ления коор динат	Формулы, примененные для расчета средней квадратической погрешности определения координат характерных точек (Mt), м, с подставленными в такие формулы значениями и итоговые (вычисленные) значения Mt, м
	Координаты, м		Ради ус, м	Координаты, м		Ради ус, м		
	X	Y	R	X	Y	R		
1	2	3	4	5	6	7	8	9
								-
н36760	-	-	-	5180854.75	5291559.80	-	Метод спутниковых геодезических измерений (определений)	$Mt = \sqrt{\Delta \Sigma \int \pm 1/4 1/2 3/4 123 n}$
н36770	-	-	-	5180856.72	5291590.05	-	Метод спутниковых геодезических измерений (определений)	$Mt = \sqrt{\Delta \Sigma \int \pm 1/4 1/2 3/4 123 n}$
н36780	-	-	-	5180847.57	5291590.65	-	Метод спутниковых геодезических измерений (определений)	$Mt = \sqrt{\Delta \Sigma \int \pm 1/4 1/2 3/4 123 n}$
н36790	-	-	-	5180845.60	5291560.39	-	Метод спутниковых геодезических измерений (определений)	$Mt = \sqrt{\Delta \Sigma \int \pm 1/4 1/2 3/4 123 n}$
н36760	-	-	-	5180854.75	5291559.80	-	Метод спутниковых геодезических измерений (определений)	$Mt = \sqrt{\Delta \Sigma \int \pm 1/4 1/2 3/4 123 n}$

**2. Сведения о характеристиках объекта недвижимости  
с кадастровым номером : 96:01:0002959:649 :**

№ п/п	Наименование характеристики	Значение характеристики
1	2	3
1.	Вид объекта недвижимости	здание
2.	Ранее присвоенный государственный учетный номер (инвентарный) здания, сооружения, объекта незавершенного строительства	-
3.	Кадастровый номер земельного участка (земельных участков), в границах которого (которых) расположены здание, сооружение, объект незавершенного строительства	96:01:0002959:175
4.	Уникальный учетный номер кадастрового квартала, в границах которого расположены здание, сооружение, объект незавершенного строительства	96:01:0002959

**2. Сведения о характеристиках объекта недвижимости с кадастровым номером : 96:01:0002959:649 :**

<b>№ п/п</b>	<b>Наименование характеристики</b>	<b>Значение характеристики</b>
<b>1</b>	<b>2</b>	<b>3</b>
5.	Адрес здания, сооружения, объекта незавершенного строительства	-
5.1.	Сведения о местоположении здания, сооружения, объекта незавершенного строительства (при отсутствии адреса) в структурированном в соответствии с федеральной информационной адресной системой виде	-
5.2.	Дополнительные сведения о местоположении	-
6.	Иные сведения	-

**3. Пояснения к сведениям об объекте недвижимости с кадастровым номером 96:01:0002959:649 :**

1.	-
----	---

## Описание местоположения зданий, сооружений, объектов незавершенного строительства на земельном участке

**1. Сведения о характерных точках контура объекта недвижимости с кадастровым номером : 96:01:0002959:65 :**

Система координат СК-63, Зона 5

Зона № 5

Обозначение характерных точек контура	Содержатся в Едином государственном реестре недвижимости			Определены в ходе выполнения комплексных кадастровых работ			Метод определения координат	Формулы, примененные для расчета средней квадратической погрешности определения координат характерных точек (Mt), м, с подставленными в такие формулы значениями и итоговые (вычисленные) значения Mt, м
	Координаты, м		Радиус, м	Координаты, м		Радиус, м		
	X	Y	R	X	Y	R		
1	2	3	4	5	6	7	8	9
								-
н36800	-	-	-	5180342.13	5291715.49	-	Метод спутниковых геодезических измерений (определений)	$Mt = \sqrt{\Delta \Sigma} \int \pm 1/4 \ 1/2 \ 3/4 \ 123 \ n$
н36810	-	-	-	5180343.48	5291727.42	-	Метод спутниковых геодезических измерений (определений)	$Mt = \sqrt{\Delta \Sigma} \int \pm 1/4 \ 1/2 \ 3/4 \ 123 \ n$
н36820	-	-	-	5180340.75	5291727.73	-	Метод спутниковых геодезических измерений (определений)	$Mt = \sqrt{\Delta \Sigma} \int \pm 1/4 \ 1/2 \ 3/4 \ 123 \ n$
н36830	-	-	-	5180340.49	5291725.44	-	Метод спутниковых геодезических измерений (определений)	$Mt = \sqrt{\Delta \Sigma} \int \pm 1/4 \ 1/2 \ 3/4 \ 123 \ n$
н36840	-	-	-	5180337.16	5291725.82	-	Метод спутниковых геодезических измерений (определений)	$Mt = \sqrt{\Delta \Sigma} \int \pm 1/4 \ 1/2 \ 3/4 \ 123 \ n$
н36850	-	-	-	5180336.75	5291722.24	-	Метод спутниковых геодезических измерений (определений)	$Mt = \sqrt{\Delta \Sigma} \int \pm 1/4 \ 1/2 \ 3/4 \ 123 \ n$
н36860	-	-	-	5180334.54	5291722.49	-	Метод спутниковых геодезических измерений (определений)	$Mt = \sqrt{\Delta \Sigma} \int \pm 1/4 \ 1/2 \ 3/4 \ 123 \ n$
н36870	-	-	-	5180334.28	5291720.14	-	Метод спутниковых геодезических измерений (определений)	$Mt = \sqrt{\Delta \Sigma} \int \pm 1/4 \ 1/2 \ 3/4 \ 123 \ n$
н36880	-	-	-	5180329.92	5291720.63	-	Метод спутниковых геодезических измерений (определений)	$Mt = \sqrt{\Delta \Sigma} \int \pm 1/4 \ 1/2 \ 3/4 \ 123 \ n$



1. Сведения о характерных точках контура объекта недвижимости с кадастровым номером : 96:01:0002959:65 :								
Система координат СК-63, Зона 5							Зона № 5	
Обозначение характерных точек контура	Содержатся в Едином государственном реестре недвижимости			Определены в ходе выполнения комплексных кадастровых работ			Метод определения координат	Формулы, примененные для расчета средней квадратической погрешности определения координат характерных точек (Mt), м, с подставленными в такие формулы значениями и итоговые (вычисленные) значения Mt, м
	Координаты, м		Радиус, м	Координаты, м		Радиус, м		
	X	Y	R	X	Y	R		
1	2	3	4	5	6	7	8	9
н36890	-	-	-	5180329.50	5291716.92	-	Метод спутниковых геодезических измерений (определений)	$Mt = \sqrt{\Delta \Sigma \int \pm 1/4 1/2 3/4 123 n}$
н36800	-	-	-	5180342.13	5291715.49	-	Метод спутниковых геодезических измерений (определений)	$Mt = \sqrt{\Delta \Sigma \int \pm 1/4 1/2 3/4 123 n}$
2. Сведения о характеристиках объекта недвижимости с кадастровым номером : 96:01:0002959:65 :								
№ п/п	Наименование характеристики						Значение характеристики	
1	2						3	
1.	Вид объекта недвижимости						здание	
2.	Ранее присвоенный государственный учетный номер (инвентарный) здания, сооружения, объекта незавершенного строительства						-	
3.	Кадастровый номер земельного участка (земельных участков), в границах которого (которых) расположены здание, сооружение, объект незавершенного строительства						96:01:0002959:543	
4.	Уникальный учетный номер кадастрового квартала, в границах которого расположены здание, сооружение, объект незавершенного строительства						96:01:0002959	
5.	Адрес здания, сооружения, объекта незавершенного строительства						-	
5.1.	Сведения о местоположении здания, сооружения, объекта незавершенного строительства (при отсутствии адреса) в структурированном в соответствии с федеральной информационной адресной системой виде						-	
5.2.	Дополнительные сведения о местоположении						Российская Федерация, Запорожская область, Мелитопольский городской округ, город Мелитополь, улица Костенко, дом 11	
6.	Иные сведения						-	
3. Пояснения к сведениям об объекте недвижимости с кадастровым номером 96:01:0002959:65 :								
1.	-							

## Описание местоположения зданий, сооружений, объектов незавершенного строительства на земельном участке

**1. Сведения о характерных точках контура объекта недвижимости с кадастровым номером : 96:01:0002959:650 :**

Система координат СК-63, Зона 5

Зона № 5

Обозначение характерных точек контура	Содержатся в Едином государственном реестре недвижимости			Определены в ходе выполнения комплексных кадастровых работ			Метод определения координат	Формулы, примененные для расчета средней квадратической погрешности определения координат характерных точек (Mt), м, с подставленными в такие формулы значениями и итоговые (вычисленные) значения Mt, м
	Координаты, м		Радиус, м	Координаты, м		Радиус, м		
	X	Y	R	X	Y	R		
1	2	3	4	5	6	7	8	9
								-
н36900	-	-	-	5180801.01	5291556.27	-	Метод спутниковых геодезических измерений (определений)	$Mt = \sqrt{\Delta \Sigma} \int \pm 1/4 \ 1/2 \ 3/4 \ 123 \ n$
н35430	-	-	-	5180802.19	5291556.27	-	Метод спутниковых геодезических измерений (определений)	$Mt = \sqrt{\Delta \Sigma} \int \pm 1/4 \ 1/2 \ 3/4 \ 123 \ n$
н35460	-	-	-	5180803.40	5291589.12	-	Метод спутниковых геодезических измерений (определений)	$Mt = \sqrt{\Delta \Sigma} \int \pm 1/4 \ 1/2 \ 3/4 \ 123 \ n$
н36910	-	-	-	5180799.57	5291589.26	-	Метод спутниковых геодезических измерений (определений)	$Mt = \sqrt{\Delta \Sigma} \int \pm 1/4 \ 1/2 \ 3/4 \ 123 \ n$
н36920	-	-	-	5180799.99	5291597.30	-	Метод спутниковых геодезических измерений (определений)	$Mt = \sqrt{\Delta \Sigma} \int \pm 1/4 \ 1/2 \ 3/4 \ 123 \ n$
н36930	-	-	-	5180789.85	5291597.67	-	Метод спутниковых геодезических измерений (определений)	$Mt = \sqrt{\Delta \Sigma} \int \pm 1/4 \ 1/2 \ 3/4 \ 123 \ n$
н36940	-	-	-	5180788.25	5291552.99	-	Метод спутниковых геодезических измерений (определений)	$Mt = \sqrt{\Delta \Sigma} \int \pm 1/4 \ 1/2 \ 3/4 \ 123 \ n$
н36950	-	-	-	5180789.87	5291552.93	-	Метод спутниковых геодезических измерений (определений)	$Mt = \sqrt{\Delta \Sigma} \int \pm 1/4 \ 1/2 \ 3/4 \ 123 \ n$
н36960	-	-	-	5180789.87	5291537.18	-	Метод спутниковых геодезических измерений (определений)	$Mt = \sqrt{\Delta \Sigma} \int \pm 1/4 \ 1/2 \ 3/4 \ 123 \ n$

1. Сведения о характерных точках контура объекта недвижимости с кадастровым номером : 96:01:0002959:650 :								
Система координат СК-63, Зона 5							Зона № 5	
Обозначение характерных точек контура	Содержатся в Едином государственном реестре недвижимости			Определены в ходе выполнения комплексных кадастровых работ			Метод определения координат	Формулы, примененные для расчета средней квадратической погрешности определения координат характерных точек (Mt), м, с подставленными в такие формулы значениями и итоговые (вычисленные) значения Mt, м
	Координаты, м		Радиус, м	Координаты, м		Радиус, м		
	X	Y	R	X	Y	R		
1	2	3	4	5	6	7	8	9
н36970	-	-	-	5180792.96	5291533.09	-	Метод спутниковых геодезических измерений (определений)	$Mt = \sqrt{\Delta \Sigma \int \pm 1/4 1/2 3/4}^{123} n$
н36980	-	-	-	5180801.78	5291533.09	-	Метод спутниковых геодезических измерений (определений)	$Mt = \sqrt{\Delta \Sigma \int \pm 1/4 1/2 3/4}^{123} n$
н36900	-	-	-	5180801.01	5291556.27	-	Метод спутниковых геодезических измерений (определений)	$Mt = \sqrt{\Delta \Sigma \int \pm 1/4 1/2 3/4}^{123} n$
2. Сведения о характеристиках объекта недвижимости с кадастровым номером : 96:01:0002959:650 :								
№ п/п	Наименование характеристики						Значение характеристики	
1	2						3	
1.	Вид объекта недвижимости						здание	
2.	Ранее присвоенный государственный учетный номер (инвентарный) здания, сооружения, объекта незавершенного строительства						-	
3.	Кадастровый номер земельного участка (земельных участков), в границах которого (которых) расположены здание, сооружение, объект незавершенного строительства						96:01:0002959:171, 96:01:0002959:175, 96:01:0002959:207, 96:01:0002959:361	
4.	Уникальный учетный номер кадастрового квартала, в границах которого расположены здание, сооружение, объект незавершенного строительства						96:01:0002959	
5.	Адрес здания, сооружения, объекта незавершенного строительства						-	
5.1.	Сведения о местоположении здания, сооружения, объекта незавершенного строительства (при отсутствии адреса) в структурированном в соответствии с федеральной информационной адресной системой виде						-	
5.2.	Дополнительные сведения о местоположении						-	
6.	Иные сведения						-	
3. Пояснения к сведениям об объекте недвижимости с кадастровым номером 96:01:0002959:650 :								
1.	-							

**Описание местоположения зданий, сооружений,  
объектов незавершенного строительства на земельном участке**

**1. Сведения о характерных точках контура объекта недвижимости  
с кадастровым номером : 96:01:0002959:651 :**

Система координат СК-63, Зона 5

Зона № 5

Обозначение характерных точек контура	Содержатся в Едином государственном реестре недвижимости			Определены в ходе выполнения комплексных кадастровых работ			Метод опреде ления коор динат	Формулы, примененные для расчета средней квадратической погрешности определения координат характерных точек (Mt), м, с подставленными в такие формулы значениями и итоговые (вычисленные) значения Mt, м
	Координаты, м		Ради ус, м	Координаты, м		Ради ус, м		
	X	Y	R	X	Y	R		
1	2	3	4	5	6	7	8	9
								-
н35420	-	-	-	5180816.75	5291513.41	-	Метод спутниковых геодезических измерений (определений)	$Mt = \sqrt{\Delta \Sigma \int \pm 1/4 1/2 3/4 123 n}$
н35200	-	-	-	5180817.26	5291520.37	-	Метод спутниковых геодезических измерений (определений)	$Mt = \sqrt{\Delta \Sigma \int \pm 1/4 1/2 3/4 123 n}$
н35210	-	-	-	5180806.04	5291521.19	-	Метод спутниковых геодезических измерений (определений)	$Mt = \sqrt{\Delta \Sigma \int \pm 1/4 1/2 3/4 123 n}$
н36990	-	-	-	5180805.47	5291514.24	-	Метод спутниковых геодезических измерений (определений)	$Mt = \sqrt{\Delta \Sigma \int \pm 1/4 1/2 3/4 123 n}$
н35420	-	-	-	5180816.75	5291513.41	-	Метод спутниковых геодезических измерений (определений)	$Mt = \sqrt{\Delta \Sigma \int \pm 1/4 1/2 3/4 123 n}$

**2. Сведения о характеристиках объекта недвижимости  
с кадастровым номером : 96:01:0002959:651 :**

№ п/п	Наименование характеристики	Значение характеристики
1	2	3
1.	Вид объекта недвижимости	здание
2.	Ранее присвоенный государственный учетный номер (инвентарный) здания, сооружения, объекта незавершенного строительства	-
3.	Кадастровый номер земельного участка (земельных участков), в границах которого (которых) расположены здание, сооружение, объект незавершенного строительства	96:01:0002959:175, 96:01:0002959:361
4.	Уникальный учетный номер кадастрового квартала, в границах которого расположены здание, сооружение, объект незавершенного строительства	96:01:0002959

**2. Сведения о характеристиках объекта недвижимости с кадастровым номером : 96:01:0002959:651 :**

<b>№ п/п</b>	<b>Наименование характеристики</b>	<b>Значение характеристики</b>
<b>1</b>	<b>2</b>	<b>3</b>
5.	Адрес здания, сооружения, объекта незавершенного строительства	-
5.1.	Сведения о местоположении здания, сооружения, объекта незавершенного строительства (при отсутствии адреса) в структурированном в соответствии с федеральной информационной адресной системой виде	-
5.2.	Дополнительные сведения о местоположении	-
6.	Иные сведения	-

**3. Пояснения к сведениям об объекте недвижимости с кадастровым номером 96:01:0002959:651 :**

1.	-
----	---

## Описание местоположения зданий, сооружений, объектов незавершенного строительства на земельном участке

**1. Сведения о характерных точках контура объекта недвижимости с кадастровым номером : 96:01:0002959:652 :**

Система координат СК-63, Зона 5

Зона № 5

Обозначение характерных точек контура	Содержатся в Едином государственном реестре недвижимости			Определены в ходе выполнения комплексных кадастровых работ			Метод опреде ления коор динат	Формулы, примененные для расчета средней квадратической погрешности определения координат характерных точек (Mt), м, с подставленными в такие формулы значениями и итоговые (вычисленные) значения Mt, м
	Координаты, м		Ради ус, м	Координаты, м		Ради ус, м		
	X	Y	R	X	Y	R		
1	2	3	4	5	6	7	8	9
								-
н37000	-	-	-	5180991.95	5291734.72	-	Метод спутниковых геодезических измерений (определений)	$Mt = \sqrt{\Delta \Sigma} \int \pm 1/4 \ 1/2 \ 3/4 \ 123 \ n$
н37010	-	-	-	5180992.96	5291741.43	-	Метод спутниковых геодезических измерений (определений)	$Mt = \sqrt{\Delta \Sigma} \int \pm 1/4 \ 1/2 \ 3/4 \ 123 \ n$
н37020	-	-	-	5180997.13	5291740.81	-	Метод спутниковых геодезических измерений (определений)	$Mt = \sqrt{\Delta \Sigma} \int \pm 1/4 \ 1/2 \ 3/4 \ 123 \ n$
н37030	-	-	-	5180997.75	5291744.94	-	Метод спутниковых геодезических измерений (определений)	$Mt = \sqrt{\Delta \Sigma} \int \pm 1/4 \ 1/2 \ 3/4 \ 123 \ n$
н37040	-	-	-	5180993.60	5291745.56	-	Метод спутниковых геодезических измерений (определений)	$Mt = \sqrt{\Delta \Sigma} \int \pm 1/4 \ 1/2 \ 3/4 \ 123 \ n$
н37050	-	-	-	5180994.07	5291748.72	-	Метод спутниковых геодезических измерений (определений)	$Mt = \sqrt{\Delta \Sigma} \int \pm 1/4 \ 1/2 \ 3/4 \ 123 \ n$
н37060	-	-	-	5180998.32	5291748.03	-	Метод спутниковых геодезических измерений (определений)	$Mt = \sqrt{\Delta \Sigma} \int \pm 1/4 \ 1/2 \ 3/4 \ 123 \ n$
н37070	-	-	-	5180998.94	5291751.82	-	Метод спутниковых геодезических измерений (определений)	$Mt = \sqrt{\Delta \Sigma} \int \pm 1/4 \ 1/2 \ 3/4 \ 123 \ n$
н37080	-	-	-	5180994.74	5291752.50	-	Метод спутниковых геодезических измерений (определений)	$Mt = \sqrt{\Delta \Sigma} \int \pm 1/4 \ 1/2 \ 3/4 \ 123 \ n$

**1. Сведения о характерных точках контура объекта недвижимости с кадастровым номером : 96:01:0002959:652 :**

Система координат СК-63, Зона 5

Зона № 5

Обозначение характерных точек контура	Содержатся в Едином государственном реестре недвижимости			Определены в ходе выполнения комплексных кадастровых работ			Метод определения координат	Формулы, примененные для расчета средней квадратической погрешности определения координат характерных точек (Mt), м, с подставленными в такие формулы значениями и итоговые (вычисленные) значения Mt, м
	Координаты, м		Радиус, м	Координаты, м		Радиус, м		
	X	Y	R	X	Y	R		
1	2	3	4	5	6	7	8	9
н37090	-	-	-	5180994.97	5291753.86	-	Метод спутниковых геодезических измерений (определений)	$Mt = \sqrt{\Delta \Sigma \int \pm 1/4 1/2 3/4}^{123 n}$
н37100	-	-	-	5180998.73	5291753.31	-	Метод спутниковых геодезических измерений (определений)	$Mt = \sqrt{\Delta \Sigma \int \pm 1/4 1/2 3/4}^{123 n}$
н37110	-	-	-	5180999.09	5291756.15	-	Метод спутниковых геодезических измерений (определений)	$Mt = \sqrt{\Delta \Sigma \int \pm 1/4 1/2 3/4}^{123 n}$
н37120	-	-	-	5180985.86	5291758.10	-	Метод спутниковых геодезических измерений (определений)	$Mt = \sqrt{\Delta \Sigma \int \pm 1/4 1/2 3/4}^{123 n}$
н37130	-	-	-	5180982.67	5291735.67	-	Метод спутниковых геодезических измерений (определений)	$Mt = \sqrt{\Delta \Sigma \int \pm 1/4 1/2 3/4}^{123 n}$
н37000	-	-	-	5180991.95	5291734.72	-	Метод спутниковых геодезических измерений (определений)	$Mt = \sqrt{\Delta \Sigma \int \pm 1/4 1/2 3/4}^{123 n}$

**2. Сведения о характеристиках объекта недвижимости с кадастровым номером : 96:01:0002959:652 :**

№ п/п	Наименование характеристики	Значение характеристики
1	2	3
1.	Вид объекта недвижимости	здание
2.	Ранее присвоенный государственный учетный номер (инвентарный) здания, сооружения, объекта незавершенного строительства	-
3.	Кадастровый номер земельного участка (земельных участков), в границах которого (которых) расположены здание, сооружение, объект незавершенного строительства	96:01:0002959:525
4.	Уникальный учетный номер кадастрового квартала, в границах которого расположены здание, сооружение, объект незавершенного строительства	96:01:0002959

**2. Сведения о характеристиках объекта недвижимости с кадастровым номером : 96:01:0002959:652 :**

<b>№ п/п</b>	<b>Наименование характеристики</b>	<b>Значение характеристики</b>
<b>1</b>	<b>2</b>	<b>3</b>
5.	Адрес здания, сооружения, объекта незавершенного строительства	-
5.1.	Сведения о местоположении здания, сооружения, объекта незавершенного строительства (при отсутствии адреса) в структурированном в соответствии с федеральной информационной адресной системой виде	-
5.2.	Дополнительные сведения о местоположении	-
6.	Иные сведения	-

**3. Пояснения к сведениям об объекте недвижимости с кадастровым номером 96:01:0002959:652 :**

1.	-
----	---



## Описание местоположения зданий, сооружений, объектов незавершенного строительства на земельном участке

**1. Сведения о характерных точках контура объекта недвижимости с кадастровым номером : 96:01:0002959:653 :**

Система координат СК-63, Зона 5

Зона № 5

Обозначение характерных точек контура	Содержатся в Едином государственном реестре недвижимости			Определены в ходе выполнения комплексных кадастровых работ			Метод определения координат	Формулы, примененные для расчета средней квадратической погрешности определения координат характерных точек (Mt), м, с подставленными в такие формулы значениями и итоговые (вычисленные) значения Mt, м
	Координаты, м		Радиус, м	Координаты, м		Радиус, м		
	X	Y	R	X	Y	R		
1	2	3	4	5	6	7	8	9
								-
н37140	-	-	-	5180490.67	5291531.75	-	Метод спутниковых геодезических измерений (определений)	$Mt = \sqrt{\Delta \Sigma} \int \pm 1/4 \ 1/2 \ 3/4 \ 123 \ n$
н37150	-	-	-	5180490.80	5291537.84	-	Метод спутниковых геодезических измерений (определений)	$Mt = \sqrt{\Delta \Sigma} \int \pm 1/4 \ 1/2 \ 3/4 \ 123 \ n$
н37160	-	-	-	5180499.65	5291537.65	-	Метод спутниковых геодезических измерений (определений)	$Mt = \sqrt{\Delta \Sigma} \int \pm 1/4 \ 1/2 \ 3/4 \ 123 \ n$
н37170	-	-	-	5180499.76	5291542.78	-	Метод спутниковых геодезических измерений (определений)	$Mt = \sqrt{\Delta \Sigma} \int \pm 1/4 \ 1/2 \ 3/4 \ 123 \ n$
н37180	-	-	-	5180494.67	5291542.89	-	Метод спутниковых геодезических измерений (определений)	$Mt = \sqrt{\Delta \Sigma} \int \pm 1/4 \ 1/2 \ 3/4 \ 123 \ n$
н37190	-	-	-	5180494.67	5291548.78	-	Метод спутниковых геодезических измерений (определений)	$Mt = \sqrt{\Delta \Sigma} \int \pm 1/4 \ 1/2 \ 3/4 \ 123 \ n$
н37200	-	-	-	5180490.71	5291548.78	-	Метод спутниковых геодезических измерений (определений)	$Mt = \sqrt{\Delta \Sigma} \int \pm 1/4 \ 1/2 \ 3/4 \ 123 \ n$
н37210	-	-	-	5180490.71	5291551.85	-	Метод спутниковых геодезических измерений (определений)	$Mt = \sqrt{\Delta \Sigma} \int \pm 1/4 \ 1/2 \ 3/4 \ 123 \ n$
н37220	-	-	-	5180481.65	5291551.85	-	Метод спутниковых геодезических измерений (определений)	$Mt = \sqrt{\Delta \Sigma} \int \pm 1/4 \ 1/2 \ 3/4 \ 123 \ n$

**1. Сведения о характерных точках контура объекта недвижимости с кадастровым номером : 96:01:0002959:653 :**

Система координат СК-63, Зона 5

Зона № 5

Обозначение характерных точек контура	Содержатся в Едином государственном реестре недвижимости			Определены в ходе выполнения комплексных кадастровых работ			Метод определения координат	Формулы, примененные для расчета средней квадратической погрешности определения координат характерных точек (Mt), м, с подставленными в такие формулы значениями и итоговые (вычисленные) значения Mt, м
	Координаты, м		Радиус, м	Координаты, м		Радиус, м		
	X	Y	R	X	Y	R		
1	2	3	4	5	6	7	8	9
н37230	-	-	-	5180481.65	5291532.01	-	Метод спутниковых геодезических измерений (определений)	$Mt = \sqrt{\Delta \Sigma \int \pm 1/4 1/2 3/4 123 n}$
н37140	-	-	-	5180490.67	5291531.75	-	Метод спутниковых геодезических измерений (определений)	$Mt = \sqrt{\Delta \Sigma \int \pm 1/4 1/2 3/4 123 n}$

**2. Сведения о характеристиках объекта недвижимости с кадастровым номером : 96:01:0002959:653 :**

№ п/п	Наименование характеристики	Значение характеристики
1	2	3
1.	Вид объекта недвижимости	здание
2.	Ранее присвоенный государственный учетный номер (инвентарный) здания, сооружения, объекта незавершенного строительства	-
3.	Кадастровый номер земельного участка (земельных участков), в границах которого (которых) расположены здание, сооружение, объект незавершенного строительства	96:01:0002959:505
4.	Уникальный учетный номер кадастрового квартала, в границах которого расположены здание, сооружение, объект незавершенного строительства	96:01:0002959
5.	Адрес здания, сооружения, объекта незавершенного строительства	-
5.1.	Сведения о местоположении здания, сооружения, объекта незавершенного строительства (при отсутствии адреса) в структурированном в соответствии с федеральной информационной адресной системой виде	-
5.2.	Дополнительные сведения о местоположении	-
6.	Иные сведения	-

**3. Пояснения к сведениям об объекте недвижимости с кадастровым номером 96:01:0002959:653 :**

1.	-
----	---

## Описание местоположения зданий, сооружений, объектов незавершенного строительства на земельном участке

**1. Сведения о характерных точках контура объекта недвижимости с кадастровым номером : 96:01:0002959:654 :**

Система координат СК-63, Зона 5

Зона № 5

Обозначение характерных точек контура	Содержатся в Едином государственном реестре недвижимости			Определены в ходе выполнения комплексных кадастровых работ			Метод опреде ления коор динат	Формулы, примененные для расчета средней квадратической погрешности определения координат характерных точек (Mt), м, с подставленными в такие формулы значениями и итоговые (вычисленные) значения Mt, м
	Координаты, м		Ради ус, м	Координаты, м		Ради ус, м		
	X	Y	R	X	Y	R		
1	2	3	4	5	6	7	8	9
								-
н37240	-	-	-	5180533.79	5291530.52	-	Метод спутниковых геодезических измерений (определений)	$Mt = \sqrt{\Delta \Sigma} \int \pm 1/4 \ 1/2 \ 3/4 \ 123 \ n$
н37250	-	-	-	5180523.62	5291552.68	-	Метод спутниковых геодезических измерений (определений)	$Mt = \sqrt{\Delta \Sigma} \int \pm 1/4 \ 1/2 \ 3/4 \ 123 \ n$
н37260	-	-	-	5180515.16	5291549.01	-	Метод спутниковых геодезических измерений (определений)	$Mt = \sqrt{\Delta \Sigma} \int \pm 1/4 \ 1/2 \ 3/4 \ 123 \ n$
н37270	-	-	-	5180514.53	5291550.46	-	Метод спутниковых геодезических измерений (определений)	$Mt = \sqrt{\Delta \Sigma} \int \pm 1/4 \ 1/2 \ 3/4 \ 123 \ n$
н37280	-	-	-	5180509.88	5291548.44	-	Метод спутниковых геодезических измерений (определений)	$Mt = \sqrt{\Delta \Sigma} \int \pm 1/4 \ 1/2 \ 3/4 \ 123 \ n$
н37290	-	-	-	5180511.55	5291544.59	-	Метод спутниковых геодезических измерений (определений)	$Mt = \sqrt{\Delta \Sigma} \int \pm 1/4 \ 1/2 \ 3/4 \ 123 \ n$
н37300	-	-	-	5180510.80	5291544.26	-	Метод спутниковых геодезических измерений (определений)	$Mt = \sqrt{\Delta \Sigma} \int \pm 1/4 \ 1/2 \ 3/4 \ 123 \ n$
н37310	-	-	-	5180511.95	5291541.60	-	Метод спутниковых геодезических измерений (определений)	$Mt = \sqrt{\Delta \Sigma} \int \pm 1/4 \ 1/2 \ 3/4 \ 123 \ n$
н37320	-	-	-	5180512.76	5291541.96	-	Метод спутниковых геодезических измерений (определений)	$Mt = \sqrt{\Delta \Sigma} \int \pm 1/4 \ 1/2 \ 3/4 \ 123 \ n$

**1. Сведения о характерных точках контура объекта недвижимости с кадастровым номером : 96:01:0002959:654 :**

Система координат СК-63, Зона 5

Зона № 5

Обозначение характерных точек контура	Содержатся в Едином государственном реестре недвижимости			Определены в ходе выполнения комплексных кадастровых работ			Метод определения координат	Формулы, примененные для расчета средней квадратической погрешности определения координат характерных точек (Mt), м, с подставленными в такие формулы значениями и итоговые (вычисленные) значения Mt, м
	Координаты, м		Радиус, м	Координаты, м		Радиус, м		
	X	Y	R	X	Y	R		
1	2	3	4	5	6	7	8	9
н37330	-	-	-	5180513.67	5291540.06	-	Метод спутниковых геодезических измерений (определений)	$Mt = \sqrt{\Delta \Sigma \int \pm 1/4 1/2 3/4}^{123 n}$
н37340	-	-	-	5180515.09	5291540.73	-	Метод спутниковых геодезических измерений (определений)	$Mt = \sqrt{\Delta \Sigma \int \pm 1/4 1/2 3/4}^{123 n}$
н37350	-	-	-	5180516.92	5291536.88	-	Метод спутниковых геодезических измерений (определений)	$Mt = \sqrt{\Delta \Sigma \int \pm 1/4 1/2 3/4}^{123 n}$
н37360	-	-	-	5180519.35	5291538.04	-	Метод спутниковых геодезических измерений (определений)	$Mt = \sqrt{\Delta \Sigma \int \pm 1/4 1/2 3/4}^{123 n}$
н37370	-	-	-	5180520.92	5291534.74	-	Метод спутниковых геодезических измерений (определений)	$Mt = \sqrt{\Delta \Sigma \int \pm 1/4 1/2 3/4}^{123 n}$
н37380	-	-	-	5180518.29	5291533.73	-	Метод спутниковых геодезических измерений (определений)	$Mt = \sqrt{\Delta \Sigma \int \pm 1/4 1/2 3/4}^{123 n}$
н37390	-	-	-	5180519.23	5291531.27	-	Метод спутниковых геодезических измерений (определений)	$Mt = \sqrt{\Delta \Sigma \int \pm 1/4 1/2 3/4}^{123 n}$
н37400	-	-	-	5180517.90	5291530.76	-	Метод спутниковых геодезических измерений (определений)	$Mt = \sqrt{\Delta \Sigma \int \pm 1/4 1/2 3/4}^{123 n}$
н37410	-	-	-	5180518.60	5291528.93	-	Метод спутниковых геодезических измерений (определений)	$Mt = \sqrt{\Delta \Sigma \int \pm 1/4 1/2 3/4}^{123 n}$
н37420	-	-	-	5180515.60	5291527.78	-	Метод спутниковых геодезических измерений (определений)	$Mt = \sqrt{\Delta \Sigma \int \pm 1/4 1/2 3/4}^{123 n}$

**1. Сведения о характерных точках контура объекта недвижимости с кадастровым номером : 96:01:0002959:654 :**

Система координат СК-63, Зона 5

Зона № 5

Обозначение характерных точек контура	Содержатся в Едином государственном реестре недвижимости			Определены в ходе выполнения комплексных кадастровых работ			Метод определения координат	Формулы, примененные для расчета средней квадратической погрешности определения координат характерных точек (Mt), м, с подставленными в такие формулы значениями и итоговые (вычисленные) значения Mt, м
	Координаты, м		Радиус, м	Координаты, м		Радиус, м		
	X	Y	R	X	Y	R		
1	2	3	4	5	6	7	8	9
н13650	-	-	-	5180516.60	5291525.17	-	Метод спутниковых геодезических измерений (определений)	$Mt = \sqrt{\Delta \Sigma \int \pm 1/4 1/2 3/4}^{123 n}$
н37430	-	-	-	5180518.91	5291526.06	-	Метод спутниковых геодезических измерений (определений)	$Mt = \sqrt{\Delta \Sigma \int \pm 1/4 1/2 3/4}^{123 n}$
н37440	-	-	-	5180519.46	5291524.72	-	Метод спутниковых геодезических измерений (определений)	$Mt = \sqrt{\Delta \Sigma \int \pm 1/4 1/2 3/4}^{123 n}$
н37240	-	-	-	5180533.79	5291530.52	-	Метод спутниковых геодезических измерений (определений)	$Mt = \sqrt{\Delta \Sigma \int \pm 1/4 1/2 3/4}^{123 n}$

**2. Сведения о характеристиках объекта недвижимости с кадастровым номером : 96:01:0002959:654 :**

№ п/п	Наименование характеристики	Значение характеристики
1	2	3
1.	Вид объекта недвижимости	здание
2.	Ранее присвоенный государственный учетный номер (инвентарный) здания, сооружения, объекта незавершенного строительства	-
3.	Кадастровый номер земельного участка (земельных участков), в границах которого (которых) расположены здание, сооружение, объект незавершенного строительства	96:01:0002959:655
4.	Уникальный учетный номер кадастрового квартала, в границах которого расположены здание, сооружение, объект незавершенного строительства	96:01:0002959
5.	Адрес здания, сооружения, объекта незавершенного строительства	-
5.1.	Сведения о местоположении здания, сооружения, объекта незавершенного строительства (при отсутствии адреса) в структурированном в соответствии с федеральной информационной адресной системой виде	-
5.2.	Дополнительные сведения о местоположении	-
6.	Иные сведения	-

**3. Пояснения к сведениям об объекте недвижимости с кадастровым номером 96:01:0002959:654 :**

1.

-

## Описание местоположения зданий, сооружений, объектов незавершенного строительства на земельном участке

**1. Сведения о характерных точках контура объекта недвижимости с кадастровым номером : 96:01:0002959:66 :**

Система координат СК-63, Зона 5

Зона № 5

Обозначение характерных точек контура	Содержатся в Едином государственном реестре недвижимости			Определены в ходе выполнения комплексных кадастровых работ			Метод определения координат	Формулы, примененные для расчета средней квадратической погрешности определения координат характерных точек (Mt), м, с подставленными в такие формулы значениями и итоговые (вычисленные) значения Mt, м
	Координаты, м		Радиус, м	Координаты, м		Радиус, м		
	X	Y	R	X	Y	R		
1	2	3	4	5	6	7	8	9
								-
н37450	-	-	-	5180348.23	5291738.73	-	Метод спутниковых геодезических измерений (определений)	$Mt = \sqrt{\Delta \Sigma \int \pm 1/4 1/2 3/4}^{123 n}$
н37460	-	-	-	5180342.45	5291739.57	-	Метод спутниковых геодезических измерений (определений)	$Mt = \sqrt{\Delta \Sigma \int \pm 1/4 1/2 3/4}^{123 n}$
н37470	-	-	-	5180341.90	5291735.80	-	Метод спутниковых геодезических измерений (определений)	$Mt = \sqrt{\Delta \Sigma \int \pm 1/4 1/2 3/4}^{123 n}$
н37480	-	-	-	5180329.62	5291737.59	-	Метод спутниковых геодезических измерений (определений)	$Mt = \sqrt{\Delta \Sigma \int \pm 1/4 1/2 3/4}^{123 n}$
н37490	-	-	-	5180329.01	5291733.41	-	Метод спутниковых геодезических измерений (определений)	$Mt = \sqrt{\Delta \Sigma \int \pm 1/4 1/2 3/4}^{123 n}$
н37500	-	-	-	5180341.29	5291731.62	-	Метод спутниковых геодезических измерений (определений)	$Mt = \sqrt{\Delta \Sigma \int \pm 1/4 1/2 3/4}^{123 n}$
н37510	-	-	-	5180347.07	5291730.78	-	Метод спутниковых геодезических измерений (определений)	$Mt = \sqrt{\Delta \Sigma \int \pm 1/4 1/2 3/4}^{123 n}$
н37450	-	-	-	5180348.23	5291738.73	-	Метод спутниковых геодезических измерений (определений)	$Mt = \sqrt{\Delta \Sigma \int \pm 1/4 1/2 3/4}^{123 n}$

**2. Сведения о характеристиках объекта недвижимости с кадастровым номером : 96:01:0002959:66 :**

<b>№ п/п</b>	<b>Наименование характеристики</b>	<b>Значение характеристики</b>
<b>1</b>	<b>2</b>	<b>3</b>
1.	Вид объекта недвижимости	здание
2.	Ранее присвоенный государственный учетный номер (инвентарный) здания, сооружения, объекта незавершенного строительства	-
3.	Кадастровый номер земельного участка (земельных участков), в границах которого (которых) расположены здание, сооружение, объект незавершенного строительства	96:01:0002959:544
4.	Уникальный учетный номер кадастрового квартала, в границах которого расположены здание, сооружение, объект незавершенного строительства	96:01:0002959
5.	Адрес здания, сооружения, объекта незавершенного строительства	-
5.1.	Сведения о местоположении здания, сооружения, объекта незавершенного строительства (при отсутствии адреса) в структурированном в соответствии с федеральной информационной адресной системой виде	-
5.2.	Дополнительные сведения о местоположении	Российская Федерация, Запорожская область, город Мелитополь, улица Костенко, дом 9
6.	Иные сведения	-

**3. Пояснения к сведениям об объекте недвижимости с кадастровым номером 96:01:0002959:66 :**

1.	-
----	---



## Описание местоположения зданий, сооружений, объектов незавершенного строительства на земельном участке

**1. Сведения о характерных точках контура объекта недвижимости с кадастровым номером : 96:01:0002959:67 :**

Система координат СК-63, Зона 5

Зона № 5

Обозначение характерных точек контура	Содержатся в Едином государственном реестре недвижимости			Определены в ходе выполнения комплексных кадастровых работ			Метод определения координат	Формулы, примененные для расчета средней квадратической погрешности определения координат характерных точек (Mt), м, с подставленными в такие формулы значениями и итоговые (вычисленные) значения Mt, м
	Координаты, м		Радиус, м	Координаты, м		Радиус, м		
	X	Y	R	X	Y	R		
1	2	3	4	5	6	7	8	9
								-
н37520	-	-	-	5180390.88	5291760.44	-	Метод спутниковых геодезических измерений (определений)	$Mt = \sqrt{\Delta \Sigma \int \pm 1/4 \ 1/2 \ 3/4 \ 123 \ n}$
н37530	-	-	-	5180403.15	5291758.79	-	Метод спутниковых геодезических измерений (определений)	$Mt = \sqrt{\Delta \Sigma \int \pm 1/4 \ 1/2 \ 3/4 \ 123 \ n}$
н37540	-	-	-	5180402.02	5291750.38	-	Метод спутниковых геодезических измерений (определений)	$Mt = \sqrt{\Delta \Sigma \int \pm 1/4 \ 1/2 \ 3/4 \ 123 \ n}$
н37550	-	-	-	5180397.95	5291750.93	-	Метод спутниковых геодезических измерений (определений)	$Mt = \sqrt{\Delta \Sigma \int \pm 1/4 \ 1/2 \ 3/4 \ 123 \ n}$
н37560	-	-	-	5180397.87	5291750.33	-	Метод спутниковых геодезических измерений (определений)	$Mt = \sqrt{\Delta \Sigma \int \pm 1/4 \ 1/2 \ 3/4 \ 123 \ n}$
н37570	-	-	-	5180389.67	5291751.43	-	Метод спутниковых геодезических измерений (определений)	$Mt = \sqrt{\Delta \Sigma \int \pm 1/4 \ 1/2 \ 3/4 \ 123 \ n}$
н37520	-	-	-	5180390.88	5291760.44	-	Метод спутниковых геодезических измерений (определений)	$Mt = \sqrt{\Delta \Sigma \int \pm 1/4 \ 1/2 \ 3/4 \ 123 \ n}$

**2. Сведения о характеристиках объекта недвижимости с кадастровым номером : 96:01:0002959:67 :**

№ п/п	Наименование характеристики	Значение характеристики
1	2	3
1.	Вид объекта недвижимости	здание

**2. Сведения о характеристиках объекта недвижимости с кадастровым номером : 96:01:0002959:67 :**

<b>№ п/п</b>	<b>Наименование характеристики</b>	<b>Значение характеристики</b>
<b>1</b>	<b>2</b>	<b>3</b>
2.	Ранее присвоенный государственный учетный номер (инвентарный) здания, сооружения, объекта незавершенного строительства	-
3.	Кадастровый номер земельного участка (земельных участков), в границах которого (которых) расположены здание, сооружение, объект незавершенного строительства	96:01:0002959:510
4.	Уникальный учетный номер кадастрового квартала, в границах которого расположены здание, сооружение, объект незавершенного строительства	96:01:0002959
5.	Адрес здания, сооружения, объекта незавершенного строительства	-
5.1.	Сведения о местоположении здания, сооружения, объекта незавершенного строительства (при отсутствии адреса) в структурированном в соответствии с федеральной информационной адресной системой виде	-
5.2.	Дополнительные сведения о местоположении	Российская Федерация, Запорожская область, город Мелитополь, улица Костенко, дом 8
6.	Иные сведения	-

**3. Пояснения к сведениям об объекте недвижимости с кадастровым номером 96:01:0002959:67 :**

1.	-

## Описание местоположения зданий, сооружений, объектов незавершенного строительства на земельном участке

**1. Сведения о характерных точках контура объекта недвижимости с кадастровым номером : 96:01:0002959:68 :**

Система координат СК-63, Зона 5

Зона № 5

Обозначение характерных точек контура	Содержатся в Едином государственном реестре недвижимости			Определены в ходе выполнения комплексных кадастровых работ			Метод определения координат	Формулы, примененные для расчета средней квадратической погрешности определения координат характерных точек (Mt), м, с подставленными в такие формулы значениями и итоговые (вычисленные) значения Mt, м
	Координаты, м		Радиус, м	Координаты, м		Радиус, м		
	X	Y	R	X	Y	R		
1	2	3	4	5	6	7	8	9
								-
н37580	-	-	-	5180380.75	5291694.36	-	Метод спутниковых геодезических измерений (определений)	$Mt = \sqrt{\Delta \Sigma} \int \pm 1/4 \ 1/2 \ 3/4 \ 123 \ n$
н37590	-	-	-	5180381.72	5291687.98	-	Метод спутниковых геодезических измерений (определений)	$Mt = \sqrt{\Delta \Sigma} \int \pm 1/4 \ 1/2 \ 3/4 \ 123 \ n$
н37600	-	-	-	5180388.04	5291689.01	-	Метод спутниковых геодезических измерений (определений)	$Mt = \sqrt{\Delta \Sigma} \int \pm 1/4 \ 1/2 \ 3/4 \ 123 \ n$
н37610	-	-	-	5180388.39	5291687.21	-	Метод спутниковых геодезических измерений (определений)	$Mt = \sqrt{\Delta \Sigma} \int \pm 1/4 \ 1/2 \ 3/4 \ 123 \ n$
н7620	-	-	-	5180392.00	5291687.92	-	Метод спутниковых геодезических измерений (определений)	$Mt = \sqrt{\Delta \Sigma} \int \pm 1/4 \ 1/2 \ 3/4 \ 123 \ n$
н7630	-	-	-	5180390.62	5291696.00	-	Метод спутниковых геодезических измерений (определений)	$Mt = \sqrt{\Delta \Sigma} \int \pm 1/4 \ 1/2 \ 3/4 \ 123 \ n$
н37580	-	-	-	5180380.75	5291694.36	-	Метод спутниковых геодезических измерений (определений)	$Mt = \sqrt{\Delta \Sigma} \int \pm 1/4 \ 1/2 \ 3/4 \ 123 \ n$

**2. Сведения о характеристиках объекта недвижимости с кадастровым номером : 96:01:0002959:68 :**

№ п/п	Наименование характеристики	Значение характеристики
1	2	3
1.	Вид объекта недвижимости	здание

**2. Сведения о характеристиках объекта недвижимости с кадастровым номером : 96:01:0002959:68 :**

<b>№ п/п</b>	<b>Наименование характеристики</b>	<b>Значение характеристики</b>
<b>1</b>	<b>2</b>	<b>3</b>
2.	Ранее присвоенный государственный учетный номер (инвентарный) здания, сооружения, объекта незавершенного строительства	-
3.	Кадастровый номер земельного участка (земельных участков), в границах которого (которых) расположены здание, сооружение, объект незавершенного строительства	96:01:0002959:196
4.	Уникальный учетный номер кадастрового квартала, в границах которого расположены здание, сооружение, объект незавершенного строительства	96:01:0002959
5.	Адрес здания, сооружения, объекта незавершенного строительства	-
5.1.	Сведения о местоположении здания, сооружения, объекта незавершенного строительства (при отсутствии адреса) в структурированном в соответствии с федеральной информационной адресной системой виде	-
5.2.	Дополнительные сведения о местоположении	Российская Федерация, Запорожская область, город Мелитополь, улица Костенко, дом 10/3
6.	Иные сведения	-

**3. Пояснения к сведениям об объекте недвижимости с кадастровым номером 96:01:0002959:68 :**

1.	-

## Описание местоположения зданий, сооружений, объектов незавершенного строительства на земельном участке

**1. Сведения о характерных точках контура объекта недвижимости с кадастровым номером : 96:01:0002959:69 :**

Система координат СК-63, Зона 5

Зона № 5

Обозначение характерных точек контура	Содержатся в Едином государственном реестре недвижимости			Определены в ходе выполнения комплексных кадастровых работ			Метод определения координат	Формулы, примененные для расчета средней квадратической погрешности определения координат характерных точек (Mt), м, с подставленными в такие формулы значениями и итоговые (вычисленные) значения Mt, м
	Координаты, м		Радиус, м	Координаты, м		Радиус, м		
	X	Y	R	X	Y	R		
1	2	3	4	5	6	7	8	9
								-
н37620	-	-	-	5180378.35	5291710.13	-	Метод спутниковых геодезических измерений (определений)	$Mt = \sqrt{\Delta \Sigma} \int \pm 1/4 \ 1/2 \ 3/4 \ 123 \ n$
н37630	-	-	-	5180378.17	5291713.15	-	Метод спутниковых геодезических измерений (определений)	$Mt = \sqrt{\Delta \Sigma} \int \pm 1/4 \ 1/2 \ 3/4 \ 123 \ n$
н37640	-	-	-	5180373.05	5291712.84	-	Метод спутниковых геодезических измерений (определений)	$Mt = \sqrt{\Delta \Sigma} \int \pm 1/4 \ 1/2 \ 3/4 \ 123 \ n$
н37650	-	-	-	5180373.23	5291709.83	-	Метод спутниковых геодезических измерений (определений)	$Mt = \sqrt{\Delta \Sigma} \int \pm 1/4 \ 1/2 \ 3/4 \ 123 \ n$
н37660	-	-	-	5180370.18	5291709.65	-	Метод спутниковых геодезических измерений (определений)	$Mt = \sqrt{\Delta \Sigma} \int \pm 1/4 \ 1/2 \ 3/4 \ 123 \ n$
н37670	-	-	-	5180370.57	5291703.11	-	Метод спутниковых геодезических измерений (определений)	$Mt = \sqrt{\Delta \Sigma} \int \pm 1/4 \ 1/2 \ 3/4 \ 123 \ n$
н37680	-	-	-	5180384.20	5291703.91	-	Метод спутниковых геодезических измерений (определений)	$Mt = \sqrt{\Delta \Sigma} \int \pm 1/4 \ 1/2 \ 3/4 \ 123 \ n$
н37690	-	-	-	5180383.81	5291710.46	-	Метод спутниковых геодезических измерений (определений)	$Mt = \sqrt{\Delta \Sigma} \int \pm 1/4 \ 1/2 \ 3/4 \ 123 \ n$
н37620	-	-	-	5180378.35	5291710.13	-	Метод спутниковых геодезических измерений (определений)	$Mt = \sqrt{\Delta \Sigma} \int \pm 1/4 \ 1/2 \ 3/4 \ 123 \ n$

**2. Сведения о характеристиках объекта недвижимости с кадастровым номером : 96:01:0002959:69 :**

<b>№ п/п</b>	<b>Наименование характеристики</b>	<b>Значение характеристики</b>
<b>1</b>	<b>2</b>	<b>3</b>
1.	Вид объекта недвижимости	здание
2.	Ранее присвоенный государственный учетный номер (инвентарный) здания, сооружения, объекта незавершенного строительства	-
3.	Кадастровый номер земельного участка (земельных участков), в границах которого (которых) расположены здание, сооружение, объект незавершенного строительства	96:01:0002959:517
4.	Уникальный учетный номер кадастрового квартала, в границах которого расположены здание, сооружение, объект незавершенного строительства	96:01:0002959
5.	Адрес здания, сооружения, объекта незавершенного строительства	-
5.1.	Сведения о местоположении здания, сооружения, объекта незавершенного строительства (при отсутствии адреса) в структурированном в соответствии с федеральной информационной адресной системой виде	-
5.2.	Дополнительные сведения о местоположении	Российская Федерация, Запорожская область, город Мелитополь, улица Костенко, дом 10
6.	Иные сведения	-

**3. Пояснения к сведениям об объекте недвижимости с кадастровым номером 96:01:0002959:69 :**

1.	-
----	---

**Описание местоположения зданий, сооружений,  
объектов незавершенного строительства на земельном участке**

**1. Сведения о характерных точках контура объекта недвижимости с кадастровым номером : 96:01:0002959:7 :**

Система координат СК-63, Зона 5

Зона № 5

Обозначение характерных точек контура	Содержатся в Едином государственном реестре недвижимости			Определены в ходе выполнения комплексных кадастровых работ			Метод определения координат	Формулы, примененные для расчета средней квадратической погрешности определения координат характерных точек (Mt), м, с подставленными в такие формулы значениями и итоговые (вычисленные) значения Mt, м
	Координаты, м		Радиус, м	Координаты, м		Радиус, м		
	X	Y	R	X	Y	R		
1	2	3	4	5	6	7	8	9
								-
н6800	-	-	-	5180961.23	5291855.59	-	Метод спутниковых геодезических измерений (определений)	$Mt = \sqrt{\Delta \Sigma \int \pm 1/4 \ 1/2 \ 3/4 \ 123 \ n}$
н37700	-	-	-	5180960.22	5291862.93	-	Метод спутниковых геодезических измерений (определений)	$Mt = \sqrt{\Delta \Sigma \int \pm 1/4 \ 1/2 \ 3/4 \ 123 \ n}$
н37710	-	-	-	5180960.45	5291862.97	-	Метод спутниковых геодезических измерений (определений)	$Mt = \sqrt{\Delta \Sigma \int \pm 1/4 \ 1/2 \ 3/4 \ 123 \ n}$
н37720	-	-	-	5180953.19	5291921.80	-	Метод спутниковых геодезических измерений (определений)	$Mt = \sqrt{\Delta \Sigma \int \pm 1/4 \ 1/2 \ 3/4 \ 123 \ n}$
н37730	-	-	-	5180954.18	5291921.89	-	Метод спутниковых геодезических измерений (определений)	$Mt = \sqrt{\Delta \Sigma \int \pm 1/4 \ 1/2 \ 3/4 \ 123 \ n}$
н37740	-	-	-	5180956.19	5291922.08	-	Метод спутниковых геодезических измерений (определений)	$Mt = \sqrt{\Delta \Sigma \int \pm 1/4 \ 1/2 \ 3/4 \ 123 \ n}$
н37750	-	-	-	5180955.17	5291929.79	-	Метод спутниковых геодезических измерений (определений)	$Mt = \sqrt{\Delta \Sigma \int \pm 1/4 \ 1/2 \ 3/4 \ 123 \ n}$
н37760	-	-	-	5180957.52	5291930.06	-	Метод спутниковых геодезических измерений (определений)	$Mt = \sqrt{\Delta \Sigma \int \pm 1/4 \ 1/2 \ 3/4 \ 123 \ n}$
н25850	-	-	-	5180956.52	5291938.20	-	Метод спутниковых геодезических измерений (определений)	$Mt = \sqrt{\Delta \Sigma \int \pm 1/4 \ 1/2 \ 3/4 \ 123 \ n}$

**1. Сведения о характерных точках контура объекта недвижимости с кадастровым номером : 96:01:0002959:7 :**

Система координат СК-63, Зона 5

Зона № 5

Обозначение характерных точек контура	Содержатся в Едином государственном реестре недвижимости			Определены в ходе выполнения комплексных кадастровых работ			Метод определения координат	Формулы, примененные для расчета средней квадратической погрешности определения координат характерных точек (Mt), м, с подставленными в такие формулы значениями и итоговые (вычисленные) значения Mt, м
	Координаты, м		Радиус, м	Координаты, м		Радиус, м		
	X	Y	R	X	Y	R		
1	2	3	4	5	6	7	8	9
н25840	-	-	-	5180938.19	5291935.83	-	Метод спутниковых геодезических измерений (определений)	$Mt = \sqrt{\Delta \Sigma \int \pm 1/4 1/2 3/4}^{123 n}$
н37770	-	-	-	5180940.19	5291920.84	-	Метод спутниковых геодезических измерений (определений)	$Mt = \sqrt{\Delta \Sigma \int \pm 1/4 1/2 3/4}^{123 n}$
н37780	-	-	-	5180934.69	5291920.10	-	Метод спутниковых геодезических измерений (определений)	$Mt = \sqrt{\Delta \Sigma \int \pm 1/4 1/2 3/4}^{123 n}$
н37790	-	-	-	5180942.73	5291860.56	-	Метод спутниковых геодезических измерений (определений)	$Mt = \sqrt{\Delta \Sigma \int \pm 1/4 1/2 3/4}^{123 n}$
н37800	-	-	-	5180949.71	5291861.51	-	Метод спутниковых геодезических измерений (определений)	$Mt = \sqrt{\Delta \Sigma \int \pm 1/4 1/2 3/4}^{123 n}$
н37810	-	-	-	5180950.72	5291854.15	-	Метод спутниковых геодезических измерений (определений)	$Mt = \sqrt{\Delta \Sigma \int \pm 1/4 1/2 3/4}^{123 n}$
н6800	-	-	-	5180961.23	5291855.59	-	Метод спутниковых геодезических измерений (определений)	$Mt = \sqrt{\Delta \Sigma \int \pm 1/4 1/2 3/4}^{123 n}$

**2. Сведения о характеристиках объекта недвижимости с кадастровым номером : 96:01:0002959:7 :**

№ п/п	Наименование характеристики	Значение характеристики
1	2	3
1.	Вид объекта недвижимости	здание
2.	Ранее присвоенный государственный учетный номер (инвентарный) здания, сооружения, объекта незавершенного строительства	-



**2. Сведения о характеристиках объекта недвижимости с кадастровым номером : 96:01:0002959:7 :**

<b>№ п/п</b>	<b>Наименование характеристики</b>	<b>Значение характеристики</b>
<b>1</b>	<b>2</b>	<b>3</b>
3.	Кадастровый номер земельного участка (земельных участков), в границах которого (которых) расположены здание, сооружение, объект незавершенного строительства	96:01:0002959:193
4.	Уникальный учетный номер кадастрового квартала, в границах которого расположены здание, сооружение, объект незавершенного строительства	96:01:0002959
5.	Адрес здания, сооружения, объекта незавершенного строительства	-
5.1.	Сведения о местоположении здания, сооружения, объекта незавершенного строительства (при отсутствии адреса) в структурированном в соответствии с федеральной информационной адресной системой виде	-
5.2.	Дополнительные сведения о местоположении	-
6.	Иные сведения	-

**3. Пояснения к сведениям об объекте недвижимости с кадастровым номером 96:01:0002959:7 :**

1.	-
----	---

## Описание местоположения зданий, сооружений, объектов незавершенного строительства на земельном участке

**1. Сведения о характерных точках контура объекта недвижимости с кадастровым номером : 96:01:0002959:70 :**

Система координат СК-63, Зона 5

Зона № 5

Обозначение характерных точек контура	Содержатся в Едином государственном реестре недвижимости			Определены в ходе выполнения комплексных кадастровых работ			Метод определения координат	Формулы, примененные для расчета средней квадратической погрешности определения координат характерных точек (Mt), м, с подставленными в такие формулы значениями и итоговые (вычисленные) значения Mt, м
	Координаты, м		Радиус, м	Координаты, м		Радиус, м		
	X	Y	R	X	Y	R		
1	2	3	4	5	6	7	8	9
								-
н37820	-	-	-	5180351.08	5291754.07	-	Метод спутниковых геодезических измерений (определений)	$Mt = \sqrt{\Delta \Sigma} \int \pm 1/4 \ 1/2 \ 3/4 \ 123 \ n$
н37830	-	-	-	5180345.81	5291755.08	-	Метод спутниковых геодезических измерений (определений)	$Mt = \sqrt{\Delta \Sigma} \int \pm 1/4 \ 1/2 \ 3/4 \ 123 \ n$
н37840	-	-	-	5180345.94	5291755.99	-	Метод спутниковых геодезических измерений (определений)	$Mt = \sqrt{\Delta \Sigma} \int \pm 1/4 \ 1/2 \ 3/4 \ 123 \ n$
н37850	-	-	-	5180336.26	5291757.43	-	Метод спутниковых геодезических измерений (определений)	$Mt = \sqrt{\Delta \Sigma} \int \pm 1/4 \ 1/2 \ 3/4 \ 123 \ n$
н37860	-	-	-	5180335.56	5291752.73	-	Метод спутниковых геодезических измерений (определений)	$Mt = \sqrt{\Delta \Sigma} \int \pm 1/4 \ 1/2 \ 3/4 \ 123 \ n$
н37870	-	-	-	5180344.50	5291751.41	-	Метод спутниковых геодезических измерений (определений)	$Mt = \sqrt{\Delta \Sigma} \int \pm 1/4 \ 1/2 \ 3/4 \ 123 \ n$
н37880	-	-	-	5180343.89	5291747.30	-	Метод спутниковых геодезических измерений (определений)	$Mt = \sqrt{\Delta \Sigma} \int \pm 1/4 \ 1/2 \ 3/4 \ 123 \ n$
н37890	-	-	-	5180349.74	5291746.20	-	Метод спутниковых геодезических измерений (определений)	$Mt = \sqrt{\Delta \Sigma} \int \pm 1/4 \ 1/2 \ 3/4 \ 123 \ n$
н37820	-	-	-	5180351.08	5291754.07	-	Метод спутниковых геодезических измерений (определений)	$Mt = \sqrt{\Delta \Sigma} \int \pm 1/4 \ 1/2 \ 3/4 \ 123 \ n$

**2. Сведения о характеристиках объекта недвижимости с кадастровым номером : 96:01:0002959:70 :**

<b>№ п/п</b>	<b>Наименование характеристики</b>	<b>Значение характеристики</b>
<b>1</b>	<b>2</b>	<b>3</b>
1.	Вид объекта недвижимости	здание
2.	Ранее присвоенный государственный учетный номер (инвентарный) здания, сооружения, объекта незавершенного строительства	-
3.	Кадастровый номер земельного участка (земельных участков), в границах которого (которых) расположены здание, сооружение, объект незавершенного строительства	96:01:0002959:542
4.	Уникальный учетный номер кадастрового квартала, в границах которого расположены здание, сооружение, объект незавершенного строительства	96:01:0002959
5.	Адрес здания, сооружения, объекта незавершенного строительства	-
5.1.	Сведения о местоположении здания, сооружения, объекта незавершенного строительства (при отсутствии адреса) в структурированном в соответствии с федеральной информационной адресной системой виде	-
5.2.	Дополнительные сведения о местоположении	Российская Федерация, Запорожская область, город Мелитополь, улица Костенко, дом 7
6.	Иные сведения	-

**3. Пояснения к сведениям об объекте недвижимости с кадастровым номером 96:01:0002959:70 :**

1.	-
----	---

## Описание местоположения зданий, сооружений, объектов незавершенного строительства на земельном участке

**1. Сведения о характерных точках контура объекта недвижимости с кадастровым номером : 96:01:0002959:71 :**

Система координат СК-63, Зона 5

Зона № 5

Обозначение характерных точек контура	Содержатся в Едином государственном реестре недвижимости			Определены в ходе выполнения комплексных кадастровых работ			Метод определения координат	Формулы, примененные для расчета средней квадратической погрешности определения координат характерных точек (Mt), м, с подставленными в такие формулы значениями и итоговые (вычисленные) значения Mt, м
	Координаты, м		Радиус, м	Координаты, м		Радиус, м		
	X	Y	R	X	Y	R		
1	2	3	4	5	6	7	8	9
								-
н37900	-	-	-	5180378.21	5291806.35	-	Метод спутниковых геодезических измерений (определений)	$Mt = \sqrt{\Delta \Sigma \int \pm 1/4 \ 1/2 \ 3/4 \ 123 \ n}$
н37910	-	-	-	5180380.06	5291812.48	-	Метод спутниковых геодезических измерений (определений)	$Mt = \sqrt{\Delta \Sigma \int \pm 1/4 \ 1/2 \ 3/4 \ 123 \ n}$
н37920	-	-	-	5180389.99	5291809.48	-	Метод спутниковых геодезических измерений (определений)	$Mt = \sqrt{\Delta \Sigma \int \pm 1/4 \ 1/2 \ 3/4 \ 123 \ n}$
н37930	-	-	-	5180391.59	5291809.00	-	Метод спутниковых геодезических измерений (определений)	$Mt = \sqrt{\Delta \Sigma \int \pm 1/4 \ 1/2 \ 3/4 \ 123 \ n}$
н37940	-	-	-	5180390.70	5291806.05	-	Метод спутниковых геодезических измерений (определений)	$Mt = \sqrt{\Delta \Sigma \int \pm 1/4 \ 1/2 \ 3/4 \ 123 \ n}$
н37950	-	-	-	5180389.74	5291802.87	-	Метод спутниковых геодезических измерений (определений)	$Mt = \sqrt{\Delta \Sigma \int \pm 1/4 \ 1/2 \ 3/4 \ 123 \ n}$
н37900	-	-	-	5180378.21	5291806.35	-	Метод спутниковых геодезических измерений (определений)	$Mt = \sqrt{\Delta \Sigma \int \pm 1/4 \ 1/2 \ 3/4 \ 123 \ n}$

**2. Сведения о характеристиках объекта недвижимости с кадастровым номером : 96:01:0002959:71 :**

№ п/п	Наименование характеристики	Значение характеристики
1	2	3
1.	Вид объекта недвижимости	здание

**2. Сведения о характеристиках объекта недвижимости с кадастровым номером : 96:01:0002959:71 :**

<b>№ п/п</b>	<b>Наименование характеристики</b>	<b>Значение характеристики</b>
<b>1</b>	<b>2</b>	<b>3</b>
2.	Ранее присвоенный государственный учетный номер (инвентарный) здания, сооружения, объекта незавершенного строительства	-
3.	Кадастровый номер земельного участка (земельных участков), в границах которого (которых) расположены здание, сооружение, объект незавершенного строительства	96:01:0002959:123
4.	Уникальный учетный номер кадастрового квартала, в границах которого расположены здание, сооружение, объект незавершенного строительства	96:01:0002959
5.	Адрес здания, сооружения, объекта незавершенного строительства	-
5.1.	Сведения о местоположении здания, сооружения, объекта незавершенного строительства (при отсутствии адреса) в структурированном в соответствии с федеральной информационной адресной системой виде	-
5.2.	Дополнительные сведения о местоположении	Российская Федерация, Запорожская область, город Мелитополь, улица Костенко, дом 2
6.	Иные сведения	-

**3. Пояснения к сведениям об объекте недвижимости с кадастровым номером 96:01:0002959:71 :**

1.	-
----	---

## Описание местоположения зданий, сооружений, объектов незавершенного строительства на земельном участке

**1. Сведения о характерных точках контура объекта недвижимости с кадастровым номером : 96:01:0002959:72 :**

Система координат СК-63, Зона 5

Зона № 5

Обозначение характерных точек контура	Содержатся в Едином государственном реестре недвижимости			Определены в ходе выполнения комплексных кадастровых работ			Метод определения координат	Формулы, примененные для расчета средней квадратической погрешности определения координат характерных точек (Mt), м, с подставленными в такие формулы значениями и итоговые (вычисленные) значения Mt, м
	Координаты, м		Радиус, м	Координаты, м		Радиус, м		
	X	Y	R	X	Y	R		
1	2	3	4	5	6	7	8	9
								-
н37960	-	-	-	5180372.93	5291791.65	-	Метод спутниковых геодезических измерений (определений)	$Mt = \sqrt{\Delta \Sigma} \int \pm 1/4 \ 1/2 \ 3/4 \ 123 \ n$
н37970	-	-	-	5180371.01	5291785.98	-	Метод спутниковых геодезических измерений (определений)	$Mt = \sqrt{\Delta \Sigma} \int \pm 1/4 \ 1/2 \ 3/4 \ 123 \ n$
н37980	-	-	-	5180374.87	5291784.80	-	Метод спутниковых геодезических измерений (определений)	$Mt = \sqrt{\Delta \Sigma} \int \pm 1/4 \ 1/2 \ 3/4 \ 123 \ n$
н37990	-	-	-	5180374.24	5291782.80	-	Метод спутниковых геодезических измерений (определений)	$Mt = \sqrt{\Delta \Sigma} \int \pm 1/4 \ 1/2 \ 3/4 \ 123 \ n$
н38000	-	-	-	5180378.07	5291781.54	-	Метод спутниковых геодезических измерений (определений)	$Mt = \sqrt{\Delta \Sigma} \int \pm 1/4 \ 1/2 \ 3/4 \ 123 \ n$
н38010	-	-	-	5180378.74	5291783.56	-	Метод спутниковых геодезических измерений (определений)	$Mt = \sqrt{\Delta \Sigma} \int \pm 1/4 \ 1/2 \ 3/4 \ 123 \ n$
н38020	-	-	-	5180380.25	5291783.06	-	Метод спутниковых геодезических измерений (определений)	$Mt = \sqrt{\Delta \Sigma} \int \pm 1/4 \ 1/2 \ 3/4 \ 123 \ n$
н38030	-	-	-	5180379.59	5291781.04	-	Метод спутниковых геодезических измерений (определений)	$Mt = \sqrt{\Delta \Sigma} \int \pm 1/4 \ 1/2 \ 3/4 \ 123 \ n$
н38040	-	-	-	5180383.37	5291779.84	-	Метод спутниковых геодезических измерений (определений)	$Mt = \sqrt{\Delta \Sigma} \int \pm 1/4 \ 1/2 \ 3/4 \ 123 \ n$

**1. Сведения о характерных точках контура объекта недвижимости с кадастровым номером : 96:01:0002959:72 :**

Система координат СК-63, Зона 5

Зона № 5

Обозначение характерных точек контура	Содержатся в Едином государственном реестре недвижимости			Определены в ходе выполнения комплексных кадастровых работ			Метод определения координат	Формулы, примененные для расчета средней квадратической погрешности определения координат характерных точек (Mt), м, с подставленными в такие формулы значениями и итоговые (вычисленные) значения Mt, м
	Координаты, м		Радиус, м	Координаты, м		Радиус, м		
	X	Y	R	X	Y	R		
1	2	3	4	5	6	7	8	9
н38050	-	-	-	5180385.55	5291786.57	-	Метод спутниковых геодезических измерений (определений)	$Mt = \sqrt{\Delta \Sigma \int \pm 1/4 1/2 3/4}^{123 n}$
н38060	-	-	-	5180385.86	5291787.50	-	Метод спутниковых геодезических измерений (определений)	$Mt = \sqrt{\Delta \Sigma \int \pm 1/4 1/2 3/4}^{123 n}$
н37960	-	-	-	5180372.93	5291791.65	-	Метод спутниковых геодезических измерений (определений)	$Mt = \sqrt{\Delta \Sigma \int \pm 1/4 1/2 3/4}^{123 n}$

**2. Сведения о характеристиках объекта недвижимости с кадастровым номером : 96:01:0002959:72 :**

№ п/п	Наименование характеристики	Значение характеристики
1	2	3
1.	Вид объекта недвижимости	здание
2.	Ранее присвоенный государственный учетный номер (инвентарный) здания, сооружения, объекта незавершенного строительства	-
3.	Кадастровый номер земельного участка (земельных участков), в границах которого (которых) расположены здание, сооружение, объект незавершенного строительства	96:01:0002959:204
4.	Уникальный учетный номер кадастрового квартала, в границах которого расположены здание, сооружение, объект незавершенного строительства	96:01:0002959
5.	Адрес здания, сооружения, объекта незавершенного строительства	-
5.1.	Сведения о местоположении здания, сооружения, объекта незавершенного строительства (при отсутствии адреса) в структурированном в соответствии с федеральной информационной адресной системой виде	-
5.2.	Дополнительные сведения о местоположении	Российская Федерация, Запорожская область, город Мелитополь, улица Костенко, дом 4
6.	Иные сведения	-

**3. Пояснения к сведениям об объекте недвижимости с кадастровым номером 96:01:0002959:72 :**

1.	-
----	---

## Описание местоположения зданий, сооружений, объектов незавершенного строительства на земельном участке

**1. Сведения о характерных точках контура объекта недвижимости с кадастровым номером : 96:01:0002959:73 :**

Система координат СК-63, Зона 5

Зона № 5

Обозначение характерных точек контура	Содержатся в Едином государственном реестре недвижимости			Определены в ходе выполнения комплексных кадастровых работ			Метод определения координат	Формулы, примененные для расчета средней квадратической погрешности определения координат характерных точек (Mt), м, с подставленными в такие формулы значениями и итоговые (вычисленные) значения Mt, м
	Координаты, м		Радиус, м	Координаты, м		Радиус, м		
	X	Y	R	X	Y	R		
1	2	3	4	5	6	7	8	9
								-
н38070	-	-	-	5180347.28	5291765.48	-	Метод спутниковых геодезических измерений (определений)	$Mt = \sqrt{\Delta \Sigma \int \pm 1/4 \ 1/2 \ 3/4 \ 123 \ n}$
н38080	-	-	-	5180348.72	5291774.20	-	Метод спутниковых геодезических измерений (определений)	$Mt = \sqrt{\Delta \Sigma \int \pm 1/4 \ 1/2 \ 3/4 \ 123 \ n}$
н38090	-	-	-	5180357.72	5291772.71	-	Метод спутниковых геодезических измерений (определений)	$Mt = \sqrt{\Delta \Sigma \int \pm 1/4 \ 1/2 \ 3/4 \ 123 \ n}$
н38100	-	-	-	5180355.88	5291761.55	-	Метод спутниковых геодезических измерений (определений)	$Mt = \sqrt{\Delta \Sigma \int \pm 1/4 \ 1/2 \ 3/4 \ 123 \ n}$
н38110	-	-	-	5180351.96	5291762.20	-	Метод спутниковых геодезических измерений (определений)	$Mt = \sqrt{\Delta \Sigma \int \pm 1/4 \ 1/2 \ 3/4 \ 123 \ n}$
н38120	-	-	-	5180352.36	5291764.64	-	Метод спутниковых геодезических измерений (определений)	$Mt = \sqrt{\Delta \Sigma \int \pm 1/4 \ 1/2 \ 3/4 \ 123 \ n}$
н38070	-	-	-	5180347.28	5291765.48	-	Метод спутниковых геодезических измерений (определений)	$Mt = \sqrt{\Delta \Sigma \int \pm 1/4 \ 1/2 \ 3/4 \ 123 \ n}$

**2. Сведения о характеристиках объекта недвижимости с кадастровым номером : 96:01:0002959:73 :**

№ п/п	Наименование характеристики	Значение характеристики
1	2	3
1.	Вид объекта недвижимости	здание



**2. Сведения о характеристиках объекта недвижимости с кадастровым номером : 96:01:0002959:73 :**

<b>№ п/п</b>	<b>Наименование характеристики</b>	<b>Значение характеристики</b>
<b>1</b>	<b>2</b>	<b>3</b>
2.	Ранее присвоенный государственный учетный номер (инвентарный) здания, сооружения, объекта незавершенного строительства	-
3.	Кадастровый номер земельного участка (земельных участков), в границах которого (которых) расположены здание, сооружение, объект незавершенного строительства	96:01:0002959:545
4.	Уникальный учетный номер кадастрового квартала, в границах которого расположены здание, сооружение, объект незавершенного строительства	96:01:0002959
5.	Адрес здания, сооружения, объекта незавершенного строительства	-
5.1.	Сведения о местоположении здания, сооружения, объекта незавершенного строительства (при отсутствии адреса) в структурированном в соответствии с федеральной информационной адресной системой виде	-
5.2.	Дополнительные сведения о местоположении	Российская Федерация, Запорожская область, Мелитопольский городской округ, город Мелитополь, улица Костенко, дом 5
6.	Иные сведения	-

**3. Пояснения к сведениям об объекте недвижимости с кадастровым номером 96:01:0002959:73 :**

1.	-
----	---

## Описание местоположения зданий, сооружений, объектов незавершенного строительства на земельном участке

**1. Сведения о характерных точках контура объекта недвижимости с кадастровым номером : 96:01:0002959:75 :**

Система координат СК-63, Зона 5

Зона № 5

Обозначение характерных точек контура	Содержатся в Едином государственном реестре недвижимости			Определены в ходе выполнения комплексных кадастровых работ			Метод определения координат	Формулы, примененные для расчета средней квадратической погрешности определения координат характерных точек (Mt), м, с подставленными в такие формулы значениями и итоговые (вычисленные) значения Mt, м
	Координаты, м		Радиус, м	Координаты, м		Радиус, м		
	X	Y	R	X	Y	R		
1	2	3	4	5	6	7	8	9
								-
н38130	-	-	-	5180402.83	5291761.49	-	Метод спутниковых геодезических измерений (определений)	$Mt = \sqrt{\Delta \Sigma} \int \pm 1/4 \ 1/2 \ 3/4 \ 123 \ n$
н38140	-	-	-	5180404.37	5291769.54	-	Метод спутниковых геодезических измерений (определений)	$Mt = \sqrt{\Delta \Sigma} \int \pm 1/4 \ 1/2 \ 3/4 \ 123 \ n$
н38150	-	-	-	5180398.48	5291770.66	-	Метод спутниковых геодезических измерений (определений)	$Mt = \sqrt{\Delta \Sigma} \int \pm 1/4 \ 1/2 \ 3/4 \ 123 \ n$
н38160	-	-	-	5180398.54	5291771.05	-	Метод спутниковых геодезических измерений (определений)	$Mt = \sqrt{\Delta \Sigma} \int \pm 1/4 \ 1/2 \ 3/4 \ 123 \ n$
н38170	-	-	-	5180395.79	5291771.57	-	Метод спутниковых геодезических измерений (определений)	$Mt = \sqrt{\Delta \Sigma} \int \pm 1/4 \ 1/2 \ 3/4 \ 123 \ n$
н38180	-	-	-	5180395.20	5291768.43	-	Метод спутниковых геодезических измерений (определений)	$Mt = \sqrt{\Delta \Sigma} \int \pm 1/4 \ 1/2 \ 3/4 \ 123 \ n$
н38190	-	-	-	5180397.95	5291767.91	-	Метод спутниковых геодезических измерений (определений)	$Mt = \sqrt{\Delta \Sigma} \int \pm 1/4 \ 1/2 \ 3/4 \ 123 \ n$
н38200	-	-	-	5180397.33	5291764.68	-	Метод спутниковых геодезических измерений (определений)	$Mt = \sqrt{\Delta \Sigma} \int \pm 1/4 \ 1/2 \ 3/4 \ 123 \ n$
н38210	-	-	-	5180391.48	5291765.79	-	Метод спутниковых геодезических измерений (определений)	$Mt = \sqrt{\Delta \Sigma} \int \pm 1/4 \ 1/2 \ 3/4 \ 123 \ n$

**1. Сведения о характерных точках контура объекта недвижимости с кадастровым номером : 96:01:0002959:75 :**

Система координат СК-63, Зона 5

Зона № 5

Обозначение характерных точек контура	Содержатся в Едином государственном реестре недвижимости			Определены в ходе выполнения комплексных кадастровых работ			Метод определения координат	Формулы, примененные для расчета средней квадратической погрешности определения координат характерных точек (Mt), м, с подставленными в такие формулы значениями и итоговые (вычисленные) значения Mt, м
	Координаты, м		Радиус, м	Координаты, м		Радиус, м		
	X	Y	R	X	Y	R		
1	2	3	4	5	6	7	8	9
н38220	-	-	-	5180390.80	5291762.20	-	Метод спутниковых геодезических измерений (определений)	$Mt = \sqrt{\Delta \Sigma \int \pm 1/4 1/2 3/4}^{123 n}$
н38230	-	-	-	5180397.38	5291760.95	-	Метод спутниковых геодезических измерений (определений)	$Mt = \sqrt{\Delta \Sigma \int \pm 1/4 1/2 3/4}^{123 n}$
н38240	-	-	-	5180397.67	5291762.47	-	Метод спутниковых геодезических измерений (определений)	$Mt = \sqrt{\Delta \Sigma \int \pm 1/4 1/2 3/4}^{123 n}$
н38130	-	-	-	5180402.83	5291761.49	-	Метод спутниковых геодезических измерений (определений)	$Mt = \sqrt{\Delta \Sigma \int \pm 1/4 1/2 3/4}^{123 n}$

**2. Сведения о характеристиках объекта недвижимости с кадастровым номером : 96:01:0002959:75 :**

№ п/п	Наименование характеристики	Значение характеристики
1	2	3
1.	Вид объекта недвижимости	здание
2.	Ранее присвоенный государственный учетный номер (инвентарный) здания, сооружения, объекта незавершенного строительства	-
3.	Кадастровый номер земельного участка (земельных участков), в границах которого (которых) расположены здание, сооружение, объект незавершенного строительства	96:01:0002959:124
4.	Уникальный учетный номер кадастрового квартала, в границах которого расположены здание, сооружение, объект незавершенного строительства	96:01:0002959
5.	Адрес здания, сооружения, объекта незавершенного строительства	-
5.1.	Сведения о местоположении здания, сооружения, объекта незавершенного строительства (при отсутствии адреса) в структурированном в соответствии с федеральной информационной адресной системой виде	-
5.2.	Дополнительные сведения о местоположении	Российская Федерация, Запорожская область, город Мелитополь, улица Костенко, дом 6

**2. Сведения о характеристиках объекта недвижимости с кадастровым номером : 96:01:0002959:75 :**

№ п/п	Наименование характеристики	Значение характеристики
1	2	3
6.	Иные сведения	-

**3. Пояснения к сведениям об объекте недвижимости с кадастровым номером 96:01:0002959:75 :**

1.	-
----	---

## Описание местоположения зданий, сооружений, объектов незавершенного строительства на земельном участке

**1. Сведения о характерных точках контура объекта недвижимости с кадастровым номером : 96:01:0002959:76 :**

Система координат СК-63, Зона 5

Зона № 5

Обозначение характерных точек контура	Содержатся в Едином государственном реестре недвижимости			Определены в ходе выполнения комплексных кадастровых работ			Метод определения координат	Формулы, примененные для расчета средней квадратической погрешности определения координат характерных точек (Mt), м, с подставленными в такие формулы значениями и итоговые (вычисленные) значения Mt, м
	Координаты, м		Радиус, м	Координаты, м		Радиус, м		
	X	Y	R	X	Y	R		
1	2	3	4	5	6	7	8	9
								-
н38250	-	-	-	5180357.48	5291790.68	-	Метод спутниковых геодезических измерений (определений)	$Mt = \sqrt{\Delta \Sigma \int \pm 1/4 1/2 3/4}^{123 n}$
н38260	-	-	-	5180358.94	5291796.16	-	Метод спутниковых геодезических измерений (определений)	$Mt = \sqrt{\Delta \Sigma \int \pm 1/4 1/2 3/4}^{123 n}$
н38270	-	-	-	5180353.52	5291797.60	-	Метод спутниковых геодезических измерений (определений)	$Mt = \sqrt{\Delta \Sigma \int \pm 1/4 1/2 3/4}^{123 n}$
н38280	-	-	-	5180351.54	5291798.13	-	Метод спутниковых геодезических измерений (определений)	$Mt = \sqrt{\Delta \Sigma \int \pm 1/4 1/2 3/4}^{123 n}$
н38290	-	-	-	5180350.09	5291792.62	-	Метод спутниковых геодезических измерений (определений)	$Mt = \sqrt{\Delta \Sigma \int \pm 1/4 1/2 3/4}^{123 n}$
н38250	-	-	-	5180357.48	5291790.68	-	Метод спутниковых геодезических измерений (определений)	$Mt = \sqrt{\Delta \Sigma \int \pm 1/4 1/2 3/4}^{123 n}$

**2. Сведения о характеристиках объекта недвижимости с кадастровым номером : 96:01:0002959:76 :**

№ п/п	Наименование характеристики	Значение характеристики
1	2	3
1.	Вид объекта недвижимости	здание
2.	Ранее присвоенный государственный учетный номер (инвентарный) здания, сооружения, объекта незавершенного строительства	-

**2. Сведения о характеристиках объекта недвижимости с кадастровым номером : 96:01:0002959:76 :**

<b>№ п/п</b>	<b>Наименование характеристики</b>	<b>Значение характеристики</b>
<b>1</b>	<b>2</b>	<b>3</b>
3.	Кадастровый номер земельного участка (земельных участков), в границах которого (которых) расположены здание, сооружение, объект незавершенного строительства	96:01:0002959:49
4.	Уникальный учетный номер кадастрового квартала, в границах которого расположены здание, сооружение, объект незавершенного строительства	96:01:0002959
5.	Адрес здания, сооружения, объекта незавершенного строительства	-
5.1.	Сведения о местоположении здания, сооружения, объекта незавершенного строительства (при отсутствии адреса) в структурированном в соответствии с федеральной информационной адресной системой виде	-
5.2.	Дополнительные сведения о местоположении	Российская Федерация, Запорожская область, город Мелитополь, улица Костенко, дом 1
6.	Иные сведения	-

**3. Пояснения к сведениям об объекте недвижимости с кадастровым номером 96:01:0002959:76 :**

1.	-
----	---

## Описание местоположения зданий, сооружений, объектов незавершенного строительства на земельном участке

**1. Сведения о характерных точках контура объекта недвижимости с кадастровым номером : 96:01:0002959:77 :**

Система координат СК-63, Зона 5

Зона № 5

Обозначение характерных точек контура	Содержатся в Едином государственном реестре недвижимости			Определены в ходе выполнения комплексных кадастровых работ			Метод определения координат	Формулы, примененные для расчета средней квадратической погрешности определения координат характерных точек (Mt), м, с подставленными в такие формулы значениями и итоговые (вычисленные) значения Mt, м
	Координаты, м		Радиус, м	Координаты, м		Радиус, м		
	X	Y	R	X	Y	R		
1	2	3	4	5	6	7	8	9
								-
н38300	-	-	-	5180356.81	5291783.63	-	Метод спутниковых геодезических измерений (определений)	$Mt = \sqrt{\Delta \Sigma \int \pm 1/4 1/2 3/4}^{123 n}$
н38310	-	-	-	5180346.44	5291785.54	-	Метод спутниковых геодезических измерений (определений)	$Mt = \sqrt{\Delta \Sigma \int \pm 1/4 1/2 3/4}^{123 n}$
н38320	-	-	-	5180345.57	5291780.80	-	Метод спутниковых геодезических измерений (определений)	$Mt = \sqrt{\Delta \Sigma \int \pm 1/4 1/2 3/4}^{123 n}$
н38330	-	-	-	5180344.07	5291781.08	-	Метод спутниковых геодезических измерений (определений)	$Mt = \sqrt{\Delta \Sigma \int \pm 1/4 1/2 3/4}^{123 n}$
н38340	-	-	-	5180343.52	5291778.09	-	Метод спутниковых геодезических измерений (определений)	$Mt = \sqrt{\Delta \Sigma \int \pm 1/4 1/2 3/4}^{123 n}$
н38350	-	-	-	5180350.88	5291776.74	-	Метод спутниковых геодезических измерений (определений)	$Mt = \sqrt{\Delta \Sigma \int \pm 1/4 1/2 3/4}^{123 n}$
н38360	-	-	-	5180351.23	5291778.65	-	Метод спутниковых геодезических измерений (определений)	$Mt = \sqrt{\Delta \Sigma \int \pm 1/4 1/2 3/4}^{123 n}$
н38370	-	-	-	5180355.74	5291777.82	-	Метод спутниковых геодезических измерений (определений)	$Mt = \sqrt{\Delta \Sigma \int \pm 1/4 1/2 3/4}^{123 n}$
н38300	-	-	-	5180356.81	5291783.63	-	Метод спутниковых геодезических измерений (определений)	$Mt = \sqrt{\Delta \Sigma \int \pm 1/4 1/2 3/4}^{123 n}$

**2. Сведения о характеристиках объекта недвижимости с кадастровым номером : 96:01:0002959:77 :**

<b>№ п/п</b>	<b>Наименование характеристики</b>	<b>Значение характеристики</b>
<b>1</b>	<b>2</b>	<b>3</b>
1.	Вид объекта недвижимости	здание
2.	Ранее присвоенный государственный учетный номер (инвентарный) здания, сооружения, объекта незавершенного строительства	-
3.	Кадастровый номер земельного участка (земельных участков), в границах которого (которых) расположены здание, сооружение, объект незавершенного строительства	96:01:0002959:546
4.	Уникальный учетный номер кадастрового квартала, в границах которого расположены здание, сооружение, объект незавершенного строительства	96:01:0002959
5.	Адрес здания, сооружения, объекта незавершенного строительства	-
5.1.	Сведения о местоположении здания, сооружения, объекта незавершенного строительства (при отсутствии адреса) в структурированном в соответствии с федеральной информационной адресной системой виде	-
5.2.	Дополнительные сведения о местоположении	Российская Федерация, Запорожская область, город Мелитополь, улица Костенко, дом 3
6.	Иные сведения	-

**3. Пояснения к сведениям об объекте недвижимости с кадастровым номером 96:01:0002959:77 :**

1.	-



**Описание местоположения зданий, сооружений,  
объектов незавершенного строительства на земельном участке**

**1. Сведения о характерных точках контура объекта недвижимости  
с кадастровым номером : 96:01:0002959:78 :**

Система координат СК-63, Зона 5

Зона № 5

Обозначение характерных точек контура	Содержатся в Едином государственном реестре недвижимости			Определены в ходе выполнения комплексных кадастровых работ			Метод опреде ления коор динат	Формулы, примененные для расчета средней квадратической погрешности определения координат характерных точек (Mt), м, с подставленными в такие формулы значениями и итоговые (вычисленные) значения Mt, м
	Координаты, м		Ради ус, м	Координаты, м		Ради ус, м		
	X	Y	R	X	Y	R		
1	2	3	4	5	6	7	8	9
								-
н38380	-	-	-	5180402.48	5291672.88	-	Метод спутниковых геодезических измерений (определений)	$Mt = \sqrt{\Delta \Sigma} \int \pm 1/4 \ 1/2 \ 3/4 \ 123 \ n$
н38390	-	-	-	5180402.32	5291670.12	-	Метод спутниковых геодезических измерений (определений)	$Mt = \sqrt{\Delta \Sigma} \int \pm 1/4 \ 1/2 \ 3/4 \ 123 \ n$
н38400	-	-	-	5180401.73	5291654.30	-	Метод спутниковых геодезических измерений (определений)	$Mt = \sqrt{\Delta \Sigma} \int \pm 1/4 \ 1/2 \ 3/4 \ 123 \ n$
н38410	-	-	-	5180404.03	5291654.19	-	Метод спутниковых геодезических измерений (определений)	$Mt = \sqrt{\Delta \Sigma} \int \pm 1/4 \ 1/2 \ 3/4 \ 123 \ n$
н38420	-	-	-	5180407.96	5291654.06	-	Метод спутниковых геодезических измерений (определений)	$Mt = \sqrt{\Delta \Sigma} \int \pm 1/4 \ 1/2 \ 3/4 \ 123 \ n$
н38430	-	-	-	5180408.18	5291654.05	-	Метод спутниковых геодезических измерений (определений)	$Mt = \sqrt{\Delta \Sigma} \int \pm 1/4 \ 1/2 \ 3/4 \ 123 \ n$
н38440	-	-	-	5180408.62	5291664.95	-	Метод спутниковых геодезических измерений (определений)	$Mt = \sqrt{\Delta \Sigma} \int \pm 1/4 \ 1/2 \ 3/4 \ 123 \ n$
н38450	-	-	-	5180408.25	5291664.97	-	Метод спутниковых геодезических измерений (определений)	$Mt = \sqrt{\Delta \Sigma} \int \pm 1/4 \ 1/2 \ 3/4 \ 123 \ n$
н38460	-	-	-	5180408.56	5291672.63	-	Метод спутниковых геодезических измерений (определений)	$Mt = \sqrt{\Delta \Sigma} \int \pm 1/4 \ 1/2 \ 3/4 \ 123 \ n$

1. Сведения о характерных точках контура объекта недвижимости с кадастровым номером : 96:01:0002959:78 :								
Система координат СК-63, Зона 5							Зона № 5	
Обозначение характерных точек контура	Содержатся в Едином государственном реестре недвижимости			Определены в ходе выполнения комплексных кадастровых работ			Метод определения координат	Формулы, примененные для расчета средней квадратической погрешности определения координат характерных точек (Mt), м, с подставленными в такие формулы значениями и итоговые (вычисленные) значения Mt, м
	Координаты, м		Радиус, м	Координаты, м		Радиус, м		
	X	Y	R	X	Y	R		
1	2	3	4	5	6	7	8	9
н38380	-	-	-	5180402.48	5291672.88	-	Метод спутниковых геодезических измерений (определений)	$Mt = \sqrt{\Delta \Sigma \int \pm 1/4 1/2 3/4 123 n}$
2. Сведения о характеристиках объекта недвижимости с кадастровым номером : 96:01:0002959:78 :								
№ п/п	Наименование характеристики						Значение характеристики	
1	2						3	
1.	Вид объекта недвижимости						здание	
2.	Ранее присвоенный государственный учетный номер (инвентарный) здания, сооружения, объекта незавершенного строительства						-	
3.	Кадастровый номер земельного участка (земельных участков), в границах которого (которых) расположены здание, сооружение, объект незавершенного строительства						96:01:0002959:242, 96:01:0002959:514	
4.	Уникальный учетный номер кадастрового квартала, в границах которого расположены здание, сооружение, объект незавершенного строительства						96:01:0002959	
5.	Адрес здания, сооружения, объекта незавершенного строительства						-	
5.1.	Сведения о местоположении здания, сооружения, объекта незавершенного строительства (при отсутствии адреса) в структурированном в соответствии с федеральной информационной адресной системой виде						-	
5.2.	Дополнительные сведения о местоположении						Российская Федерация, Запорожская область, город Мелитополь, улица Костенко, дом 12	
6.	Иные сведения						-	
3. Пояснения к сведениям об объекте недвижимости с кадастровым номером 96:01:0002959:78 :								
1.	-							

**Описание местоположения зданий, сооружений,  
объектов незавершенного строительства на земельном участке**

**1. Сведения о характерных точках контура объекта недвижимости с кадастровым номером : 96:01:0002959:79 :**

Система координат СК-63, Зона 5

Зона № 5

Обозначение характерных точек контура	Содержатся в Едином государственном реестре недвижимости			Определены в ходе выполнения комплексных кадастровых работ			Метод определения координат	Формулы, примененные для расчета средней квадратической погрешности определения координат характерных точек (Mt), м, с подставленными в такие формулы значениями и итоговые (вычисленные) значения Mt, м
	Координаты, м		Радиус, м	Координаты, м		Радиус, м		
	X	Y	R	X	Y	R		
1	2	3	4	5	6	7	8	9
								-
н38470	-	-	-	5180393.90	5291665.37	-	Метод спутниковых геодезических измерений (определений)	$Mt = \sqrt{\Delta \Sigma \int \pm 1/4 1/2 3/4 123 n}$
н38480	-	-	-	5180398.20	5291665.66	-	Метод спутниковых геодезических измерений (определений)	$Mt = \sqrt{\Delta \Sigma \int \pm 1/4 1/2 3/4 123 n}$
н38490	-	-	-	5180397.72	5291672.45	-	Метод спутниковых геодезических измерений (определений)	$Mt = \sqrt{\Delta \Sigma \int \pm 1/4 1/2 3/4 123 n}$
н38500	-	-	-	5180393.45	5291672.17	-	Метод спутниковых геодезических измерений (определений)	$Mt = \sqrt{\Delta \Sigma \int \pm 1/4 1/2 3/4 123 n}$
н38470	-	-	-	5180393.90	5291665.37	-	Метод спутниковых геодезических измерений (определений)	$Mt = \sqrt{\Delta \Sigma \int \pm 1/4 1/2 3/4 123 n}$

**2. Сведения о характеристиках объекта недвижимости с кадастровым номером : 96:01:0002959:79 :**

№ п/п	Наименование характеристики	Значение характеристики
1	2	3
1.	Вид объекта недвижимости	здание
2.	Ранее присвоенный государственный учетный номер (инвентарный) здания, сооружения, объекта незавершенного строительства	-
3.	Кадастровый номер земельного участка (земельных участков), в границах которого (которых) расположены здание, сооружение, объект незавершенного строительства	96:01:0002959:242
4.	Уникальный учетный номер кадастрового квартала, в границах которого расположены здание, сооружение, объект незавершенного строительства	96:01:0002959

**2. Сведения о характеристиках объекта недвижимости с кадастровым номером : 96:01:0002959:79 :**

<b>№ п/п</b>	<b>Наименование характеристики</b>	<b>Значение характеристики</b>
<b>1</b>	<b>2</b>	<b>3</b>
5.	Адрес здания, сооружения, объекта незавершенного строительства	-
5.1.	Сведения о местоположении здания, сооружения, объекта незавершенного строительства (при отсутствии адреса) в структурированном в соответствии с федеральной информационной адресной системой виде	-
5.2.	Дополнительные сведения о местоположении	Российская Федерация, Запорожская область, город Мелитополь, улица Костенко, дом 12/1, (Г-1)
6.	Иные сведения	-

**3. Пояснения к сведениям об объекте недвижимости с кадастровым номером 96:01:0002959:79 :**

1.	-
----	---

## Описание местоположения зданий, сооружений, объектов незавершенного строительства на земельном участке

**1. Сведения о характерных точках контура объекта недвижимости с кадастровым номером : 96:01:0002959:80 :**

Система координат СК-63, Зона 5

Зона № 5

Обозначение характерных точек контура	Содержатся в Едином государственном реестре недвижимости			Определены в ходе выполнения комплексных кадастровых работ			Метод определения координат	Формулы, примененные для расчета средней квадратической погрешности определения координат характерных точек (Mt), м, с подставленными в такие формулы значениями и итоговые (вычисленные) значения Mt, м
	Координаты, м		Радиус, м	Координаты, м		Радиус, м		
	X	Y	R	X	Y	R		
1	2	3	4	5	6	7	8	9
								-
н38510	-	-	-	5180380.13	5291671.29	-	Метод спутниковых геодезических измерений (определений)	$Mt = \sqrt{\Delta \Sigma \int \pm 1/4 1/2 3/4}^{123 n}$
н38520	-	-	-	5180380.58	5291664.49	-	Метод спутниковых геодезических измерений (определений)	$Mt = \sqrt{\Delta \Sigma \int \pm 1/4 1/2 3/4}^{123 n}$
н38470	-	-	-	5180393.90	5291665.37	-	Метод спутниковых геодезических измерений (определений)	$Mt = \sqrt{\Delta \Sigma \int \pm 1/4 1/2 3/4}^{123 n}$
н38500	-	-	-	5180393.45	5291672.17	-	Метод спутниковых геодезических измерений (определений)	$Mt = \sqrt{\Delta \Sigma \int \pm 1/4 1/2 3/4}^{123 n}$
н38530	-	-	-	5180384.59	5291671.59	-	Метод спутниковых геодезических измерений (определений)	$Mt = \sqrt{\Delta \Sigma \int \pm 1/4 1/2 3/4}^{123 n}$
н38510	-	-	-	5180380.13	5291671.29	-	Метод спутниковых геодезических измерений (определений)	$Mt = \sqrt{\Delta \Sigma \int \pm 1/4 1/2 3/4}^{123 n}$

**2. Сведения о характеристиках объекта недвижимости с кадастровым номером : 96:01:0002959:80 :**

№ п/п	Наименование характеристики	Значение характеристики
1	2	3
1.	Вид объекта недвижимости	здание
2.	Ранее присвоенный государственный учетный номер (инвентарный) здания, сооружения, объекта незавершенного строительства	-

**2. Сведения о характеристиках объекта недвижимости с кадастровым номером : 96:01:0002959:80 :**

<b>№ п/п</b>	<b>Наименование характеристики</b>	<b>Значение характеристики</b>
<b>1</b>	<b>2</b>	<b>3</b>
3.	Кадастровый номер земельного участка (земельных участков), в границах которого (которых) расположены здание, сооружение, объект незавершенного строительства	96:01:0002959:242
4.	Уникальный учетный номер кадастрового квартала, в границах которого расположены здание, сооружение, объект незавершенного строительства	96:01:0002959
5.	Адрес здания, сооружения, объекта незавершенного строительства	-
5.1.	Сведения о местоположении здания, сооружения, объекта незавершенного строительства (при отсутствии адреса) в структурированном в соответствии с федеральной информационной адресной системой виде	-
5.2.	Дополнительные сведения о местоположении	Российская Федерация, Запорожская область, город Мелитополь, улица Костенко, дом 12/1, (Н-1)
6.	Иные сведения	-

**3. Пояснения к сведениям об объекте недвижимости с кадастровым номером 96:01:0002959:80 :**

1.	-

**Описание местоположения зданий, сооружений,  
объектов незавершенного строительства на земельном участке**

**1. Сведения о характерных точках контура объекта недвижимости с кадастровым номером : 96:01:0002959:94 :**

Система координат СК-63, Зона 5

Зона № 5

Обозначение характерных точек контура	Содержатся в Едином государственном реестре недвижимости			Определены в ходе выполнения комплексных кадастровых работ			Метод определения координат	Формулы, примененные для расчета средней квадратической погрешности определения координат характерных точек (Mt), м, с подставленными в такие формулы значениями и итоговые (вычисленные) значения Mt, м
	Координаты, м		Радиус, м	Координаты, м		Радиус, м		
	X	Y	R	X	Y	R		
1	2	3	4	5	6	7	8	9
								-
н38540	-	-	-	5180385.59	5291603.29	-	Метод спутниковых геодезических измерений (определений)	$Mt = \sqrt{\Delta \Sigma} \int \pm 1/4 \ 1/2 \ 3/4 \ 123 \ n$
н38550	-	-	-	5180387.11	5291610.70	-	Метод спутниковых геодезических измерений (определений)	$Mt = \sqrt{\Delta \Sigma} \int \pm 1/4 \ 1/2 \ 3/4 \ 123 \ n$
н38560	-	-	-	5180405.21	5291606.97	-	Метод спутниковых геодезических измерений (определений)	$Mt = \sqrt{\Delta \Sigma} \int \pm 1/4 \ 1/2 \ 3/4 \ 123 \ n$
н38570	-	-	-	5180405.06	5291606.24	-	Метод спутниковых геодезических измерений (определений)	$Mt = \sqrt{\Delta \Sigma} \int \pm 1/4 \ 1/2 \ 3/4 \ 123 \ n$
н38580	-	-	-	5180407.72	5291605.70	-	Метод спутниковых геодезических измерений (определений)	$Mt = \sqrt{\Delta \Sigma} \int \pm 1/4 \ 1/2 \ 3/4 \ 123 \ n$
н38590	-	-	-	5180406.97	5291602.05	-	Метод спутниковых геодезических измерений (определений)	$Mt = \sqrt{\Delta \Sigma} \int \pm 1/4 \ 1/2 \ 3/4 \ 123 \ n$
н38600	-	-	-	5180404.58	5291602.54	-	Метод спутниковых геодезических измерений (определений)	$Mt = \sqrt{\Delta \Sigma} \int \pm 1/4 \ 1/2 \ 3/4 \ 123 \ n$
н38610	-	-	-	5180404.49	5291602.06	-	Метод спутниковых геодезических измерений (определений)	$Mt = \sqrt{\Delta \Sigma} \int \pm 1/4 \ 1/2 \ 3/4 \ 123 \ n$
н38620	-	-	-	5180398.49	5291603.30	-	Метод спутниковых геодезических измерений (определений)	$Mt = \sqrt{\Delta \Sigma} \int \pm 1/4 \ 1/2 \ 3/4 \ 123 \ n$

1. Сведения о характерных точках контура объекта недвижимости с кадастровым номером : 96:01:0002959:94 :								
Система координат СК-63, Зона 5							Зона № 5	
Обозначение характерных точек контура	Содержатся в Едином государственном реестре недвижимости			Определены в ходе выполнения комплексных кадастровых работ			Метод определения координат	Формулы, примененные для расчета средней квадратической погрешности определения координат характерных точек (Mt), м, с подставленными в такие формулы значениями и итоговые (вычисленные) значения Mt, м
	Координаты, м		Радиус, м	Координаты, м		Радиус, м		
	X	Y	R	X	Y	R		
1	2	3	4	5	6	7	8	9
н38630	-	-	-	5180397.97	5291600.74	-	Метод спутниковых геодезических измерений (определений)	$Mt = \sqrt{\Delta \Sigma \int \pm 1/4 1/2 3/4 123 n}$
н38540	-	-	-	5180385.59	5291603.29	-	Метод спутниковых геодезических измерений (определений)	$Mt = \sqrt{\Delta \Sigma \int \pm 1/4 1/2 3/4 123 n}$
2. Сведения о характеристиках объекта недвижимости с кадастровым номером : 96:01:0002959:94 :								
№ п/п	Наименование характеристики						Значение характеристики	
1	2						3	
1.	Вид объекта недвижимости						здание	
2.	Ранее присвоенный государственный учетный номер (инвентарный) здания, сооружения, объекта незавершенного строительства						-	
3.	Кадастровый номер земельного участка (земельных участков), в границах которого (которых) расположены здание, сооружение, объект незавершенного строительства						96:01:0002959:493, 96:01:0002959:547	
4.	Уникальный учетный номер кадастрового квартала, в границах которого расположены здание, сооружение, объект незавершенного строительства						96:01:0002959	
5.	Адрес здания, сооружения, объекта незавершенного строительства						-	
5.1.	Сведения о местоположении здания, сооружения, объекта незавершенного строительства (при отсутствии адреса) в структурированном в соответствии с федеральной информационной адресной системой виде						-	
5.2.	Дополнительные сведения о местоположении						Российская Федерация, Запорожская область, Мелитопольский городской округ, город Мелитополь, улица Костенко, дом 16	
6.	Иные сведения						-	
3. Пояснения к сведениям об объекте недвижимости с кадастровым номером 96:01:0002959:94 :								
1.	-							



**Описание местоположения зданий, сооружений,  
объектов незавершенного строительства на земельном участке**

**1. Сведения о характерных точках контура объекта недвижимости с кадастровым номером : 96:01:0002959:95 :**

Система координат СК-63, Зона 5

Зона № 5

Обозначение характерных точек контура	Содержатся в Едином государственном реестре недвижимости			Определены в ходе выполнения комплексных кадастровых работ			Метод опреде ления коор динат	Формулы, примененные для расчета средней квадратической погрешности определения координат характерных точек (Mt), м, с подставленными в такие формулы значениями и итоговые (вычисленные) значения Mt, м
	Координаты, м		Ради ус, м	Координаты, м		Ради ус, м		
	X	Y	R	X	Y	R		
1	2	3	4	5	6	7	8	9
								-
н38640	-	-	-	5180378.39	5291577.05	-	Метод спутниковых геодезических измерений (определений)	$Mt = \sqrt{\Delta \Sigma \int \pm 1/4 1/2 3/4}^{123 n}$
н38650	-	-	-	5180375.14	5291578.79	-	Метод спутниковых геодезических измерений (определений)	$Mt = \sqrt{\Delta \Sigma \int \pm 1/4 1/2 3/4}^{123 n}$
н38660	-	-	-	5180373.84	5291576.21	-	Метод спутниковых геодезических измерений (определений)	$Mt = \sqrt{\Delta \Sigma \int \pm 1/4 1/2 3/4}^{123 n}$
н38670	-	-	-	5180371.03	5291577.72	-	Метод спутниковых геодезических измерений (определений)	$Mt = \sqrt{\Delta \Sigma \int \pm 1/4 1/2 3/4}^{123 n}$
н38680	-	-	-	5180366.50	5291569.34	-	Метод спутниковых геодезических измерений (определений)	$Mt = \sqrt{\Delta \Sigma \int \pm 1/4 1/2 3/4}^{123 n}$
н38690	-	-	-	5180377.20	5291563.56	-	Метод спутниковых геодезических измерений (определений)	$Mt = \sqrt{\Delta \Sigma \int \pm 1/4 1/2 3/4}^{123 n}$
н38700	-	-	-	5180377.91	5291564.88	-	Метод спутниковых геодезических измерений (определений)	$Mt = \sqrt{\Delta \Sigma \int \pm 1/4 1/2 3/4}^{123 n}$
н38710	-	-	-	5180381.49	5291562.95	-	Метод спутниковых геодезических измерений (определений)	$Mt = \sqrt{\Delta \Sigma \int \pm 1/4 1/2 3/4}^{123 n}$
н38720	-	-	-	5180382.10	5291564.25	-	Метод спутниковых геодезических измерений (определений)	$Mt = \sqrt{\Delta \Sigma \int \pm 1/4 1/2 3/4}^{123 n}$

**1. Сведения о характерных точках контура объекта недвижимости с кадастровым номером : 96:01:0002959:95 :**

Система координат СК-63, Зона 5

Зона № 5

Обозначение характерных точек контура	Содержатся в Едином государственном реестре недвижимости			Определены в ходе выполнения комплексных кадастровых работ			Метод определения координат	Формулы, примененные для расчета средней квадратической погрешности определения координат характерных точек (Mt), м, с подставленными в такие формулы значениями и итоговые (вычисленные) значения Mt, м
	Координаты, м		Радиус, м	Координаты, м		Радиус, м		
	X	Y	R	X	Y	R		
1	2	3	4	5	6	7	8	9
н38730	-	-	-	5180385.92	5291563.46	-	Метод спутниковых геодезических измерений (определений)	$Mt = \sqrt{\Delta \Sigma \int \pm 1/4 1/2 3/4}^{123 n}$
н38740	-	-	-	5180385.59	5291561.86	-	Метод спутниковых геодезических измерений (определений)	$Mt = \sqrt{\Delta \Sigma \int \pm 1/4 1/2 3/4}^{123 n}$
н38750	-	-	-	5180389.78	5291560.99	-	Метод спутниковых геодезических измерений (определений)	$Mt = \sqrt{\Delta \Sigma \int \pm 1/4 1/2 3/4}^{123 n}$
н38760	-	-	-	5180390.48	5291564.34	-	Метод спутниковых геодезических измерений (определений)	$Mt = \sqrt{\Delta \Sigma \int \pm 1/4 1/2 3/4}^{123 n}$
н38770	-	-	-	5180394.73	5291563.46	-	Метод спутниковых геодезических измерений (определений)	$Mt = \sqrt{\Delta \Sigma \int \pm 1/4 1/2 3/4}^{123 n}$
н38780	-	-	-	5180395.83	5291568.76	-	Метод спутниковых геодезических измерений (определений)	$Mt = \sqrt{\Delta \Sigma \int \pm 1/4 1/2 3/4}^{123 n}$
н38790	-	-	-	5180383.56	5291571.30	-	Метод спутниковых геодезических измерений (определений)	$Mt = \sqrt{\Delta \Sigma \int \pm 1/4 1/2 3/4}^{123 n}$
н38800	-	-	-	5180384.23	5291572.56	-	Метод спутниковых геодезических измерений (определений)	$Mt = \sqrt{\Delta \Sigma \int \pm 1/4 1/2 3/4}^{123 n}$
н38810	-	-	-	5180377.83	5291576.00	-	Метод спутниковых геодезических измерений (определений)	$Mt = \sqrt{\Delta \Sigma \int \pm 1/4 1/2 3/4}^{123 n}$
н38640	-	-	-	5180378.39	5291577.05	-	Метод спутниковых геодезических измерений (определений)	$Mt = \sqrt{\Delta \Sigma \int \pm 1/4 1/2 3/4}^{123 n}$

**2. Сведения о характеристиках объекта недвижимости с кадастровым номером : 96:01:0002959:95 :**

<b>№ п/п</b>	<b>Наименование характеристики</b>	<b>Значение характеристики</b>
<b>1</b>	<b>2</b>	<b>3</b>
1.	Вид объекта недвижимости	здание
2.	Ранее присвоенный государственный учетный номер (инвентарный) здания, сооружения, объекта незавершенного строительства	-
3.	Кадастровый номер земельного участка (земельных участков), в границах которого (которых) расположены здание, сооружение, объект незавершенного строительства	96:01:0002959:484, 96:01:0002959:531
4.	Уникальный учетный номер кадастрового квартала, в границах которого расположены здание, сооружение, объект незавершенного строительства	96:01:0002959
5.	Адрес здания, сооружения, объекта незавершенного строительства	-
5.1.	Сведения о местоположении здания, сооружения, объекта незавершенного строительства (при отсутствии адреса) в структурированном в соответствии с федеральной информационной адресной системой виде	-
5.2.	Дополнительные сведения о местоположении	Российская Федерация, Запорожская область, Мелитопольский городской округ, город Мелитополь, улица Костенко, дом 22
6.	Иные сведения	-

**3. Пояснения к сведениям об объекте недвижимости с кадастровым номером 96:01:0002959:95 :**

1.	-

**Описание местоположения зданий, сооружений,  
объектов незавершенного строительства на земельном участке**

**1. Сведения о характерных точках контура объекта недвижимости  
с кадастровым номером : 96:01:0002959:97 :**

Система координат СК-63, Зона 5

Зона № 5

Обозначение характерных точек контура	Содержатся в Едином государственном реестре недвижимости			Определены в ходе выполнения комплексных кадастровых работ			Метод опреде ления коор динат	Формулы, примененные для расчета средней квадратической погрешности определения координат характерных точек (Mt), м, с подставленными в такие формулы значениями и итоговые (вычисленные) значения Mt, м
	Координаты, м		Ради ус, м	Координаты, м		Ради ус, м		
	X	Y	R	X	Y	R		
1	2	3	4	5	6	7	8	9
								-
н38820	-	-	-	5180389.29	5291584.51	-	Метод спутниковых геодезических измерений (определений)	$Mt = \sqrt{\Delta \Sigma \int \pm 1/4 1/2 3/4}^{123 n}$
н38830	-	-	-	5180393.69	5291592.68	-	Метод спутниковых геодезических измерений (определений)	$Mt = \sqrt{\Delta \Sigma \int \pm 1/4 1/2 3/4}^{123 n}$
н38840	-	-	-	5180384.14	5291597.83	-	Метод спутниковых геодезических измерений (определений)	$Mt = \sqrt{\Delta \Sigma \int \pm 1/4 1/2 3/4}^{123 n}$
н38850	-	-	-	5180379.74	5291589.67	-	Метод спутниковых геодезических измерений (определений)	$Mt = \sqrt{\Delta \Sigma \int \pm 1/4 1/2 3/4}^{123 n}$
н38820	-	-	-	5180389.29	5291584.51	-	Метод спутниковых геодезических измерений (определений)	$Mt = \sqrt{\Delta \Sigma \int \pm 1/4 1/2 3/4}^{123 n}$

**2. Сведения о характеристиках объекта недвижимости  
с кадастровым номером : 96:01:0002959:97 :**

№ п/п	Наименование характеристики	Значение характеристики
1	2	3
1.	Вид объекта недвижимости	здание
2.	Ранее присвоенный государственный учетный номер (инвентарный) здания, сооружения, объекта незавершенного строительства	-
3.	Кадастровый номер земельного участка (земельных участков), в границах которого (которых) расположены здание, сооружение, объект незавершенного строительства	96:01:0002959:52
4.	Уникальный учетный номер кадастрового квартала, в границах которого расположены здание, сооружение, объект незавершенного строительства	96:01:0002959

**2. Сведения о характеристиках объекта недвижимости с кадастровым номером : 96:01:0002959:97 :**

<b>№ п/п</b>	<b>Наименование характеристики</b>	<b>Значение характеристики</b>
<b>1</b>	<b>2</b>	<b>3</b>
5.	Адрес здания, сооружения, объекта незавершенного строительства	-
5.1.	Сведения о местоположении здания, сооружения, объекта незавершенного строительства (при отсутствии адреса) в структурированном в соответствии с федеральной информационной адресной системой виде	-
5.2.	Дополнительные сведения о местоположении	Российская Федерация, Запорожская область, город Мелитополь, улица Костенко, дом 18
6.	Иные сведения	-

**3. Пояснения к сведениям об объекте недвижимости с кадастровым номером 96:01:0002959:97 :**

1.	-
----	---

## Описание местоположения зданий, сооружений, объектов незавершенного строительства на земельном участке

**1. Сведения о характерных точках контура объекта недвижимости с кадастровым номером : 96:01:0002959:98 :**

Система координат СК-63, Зона 5

Зона № 5

Обозначение характерных точек контура	Содержатся в Едином государственном реестре недвижимости			Определены в ходе выполнения комплексных кадастровых работ			Метод определения координат	Формулы, примененные для расчета средней квадратической погрешности определения координат характерных точек (Mt), м, с подставленными в такие формулы значениями и итоговые (вычисленные) значения Mt, м
	Координаты, м		Радиус, м	Координаты, м		Радиус, м		
	X	Y	R	X	Y	R		
1	2	3	4	5	6	7	8	9
								-
н38860	-	-	-	5180420.32	5291565.84	-	Метод спутниковых геодезических измерений (определений)	$Mt = \sqrt{\Delta \Sigma \int \pm 1/4 \ 1/2 \ 3/4 \ 123 \ n}$
н38870	-	-	-	5180422.16	5291575.62	-	Метод спутниковых геодезических измерений (определений)	$Mt = \sqrt{\Delta \Sigma \int \pm 1/4 \ 1/2 \ 3/4 \ 123 \ n}$
н38880	-	-	-	5180414.14	5291577.08	-	Метод спутниковых геодезических измерений (определений)	$Mt = \sqrt{\Delta \Sigma \int \pm 1/4 \ 1/2 \ 3/4 \ 123 \ n}$
н38890	-	-	-	5180413.50	5291573.53	-	Метод спутниковых геодезических измерений (определений)	$Mt = \sqrt{\Delta \Sigma \int \pm 1/4 \ 1/2 \ 3/4 \ 123 \ n}$
н38900	-	-	-	5180414.67	5291573.31	-	Метод спутниковых геодезических измерений (определений)	$Mt = \sqrt{\Delta \Sigma \int \pm 1/4 \ 1/2 \ 3/4 \ 123 \ n}$
н38910	-	-	-	5180413.51	5291567.12	-	Метод спутниковых геодезических измерений (определений)	$Mt = \sqrt{\Delta \Sigma \int \pm 1/4 \ 1/2 \ 3/4 \ 123 \ n}$
н38860	-	-	-	5180420.32	5291565.84	-	Метод спутниковых геодезических измерений (определений)	$Mt = \sqrt{\Delta \Sigma \int \pm 1/4 \ 1/2 \ 3/4 \ 123 \ n}$

**2. Сведения о характеристиках объекта недвижимости с кадастровым номером : 96:01:0002959:98 :**

№ п/п	Наименование характеристики	Значение характеристики
1	2	3
1.	Вид объекта недвижимости	здание

**2. Сведения о характеристиках объекта недвижимости с кадастровым номером : 96:01:0002959:98 :**

<b>№ п/п</b>	<b>Наименование характеристики</b>	<b>Значение характеристики</b>
<b>1</b>	<b>2</b>	<b>3</b>
2.	Ранее присвоенный государственный учетный номер (инвентарный) здания, сооружения, объекта незавершенного строительства	-
3.	Кадастровый номер земельного участка (земельных участков), в границах которого (которых) расположены здание, сооружение, объект незавершенного строительства	96:01:0002959:51
4.	Уникальный учетный номер кадастрового квартала, в границах которого расположены здание, сооружение, объект незавершенного строительства	96:01:0002959
5.	Адрес здания, сооружения, объекта незавершенного строительства	-
5.1.	Сведения о местоположении здания, сооружения, объекта незавершенного строительства (при отсутствии адреса) в структурированном в соответствии с федеральной информационной адресной системой виде	-
5.2.	Дополнительные сведения о местоположении	Российская Федерация, Запорожская область, город Мелитополь, улица Костенко, дом 20
6.	Иные сведения	-

**3. Пояснения к сведениям об объекте недвижимости с кадастровым номером 96:01:0002959:98 :**

1.	-

## Описание местоположения зданий, сооружений, объектов незавершенного строительства на земельном участке

**1. Сведения о характерных точках контура объекта недвижимости с кадастровым номером : 96:01:0002959:99 :**

Система координат СК-63, Зона 5

Зона № 5

Обозначение характерных точек контура	Содержатся в Едином государственном реестре недвижимости			Определены в ходе выполнения комплексных кадастровых работ			Метод определения координат	Формулы, примененные для расчета средней квадратической погрешности определения координат характерных точек (Mt), м, с подставленными в такие формулы значениями и итоговые (вычисленные) значения Mt, м
	Координаты, м		Радиус, м	Координаты, м		Радиус, м		
	X	Y	R	X	Y	R		
1	2	3	4	5	6	7	8	9
								-
н14390	-	-	-	5180436.31	5291715.86	-	Метод спутниковых геодезических измерений (определений)	$Mt = \sqrt{\Delta \Sigma} \int \pm 1/4 \ 1/2 \ 3/4 \ 123 \ n$
н38920	-	-	-	5180420.04	5291719.17	-	Метод спутниковых геодезических измерений (определений)	$Mt = \sqrt{\Delta \Sigma} \int \pm 1/4 \ 1/2 \ 3/4 \ 123 \ n$
н38930	-	-	-	5180417.97	5291708.95	-	Метод спутниковых геодезических измерений (определений)	$Mt = \sqrt{\Delta \Sigma} \int \pm 1/4 \ 1/2 \ 3/4 \ 123 \ n$
н38940	-	-	-	5180423.84	5291707.75	-	Метод спутниковых геодезических измерений (определений)	$Mt = \sqrt{\Delta \Sigma} \int \pm 1/4 \ 1/2 \ 3/4 \ 123 \ n$
н38950	-	-	-	5180424.28	5291709.93	-	Метод спутниковых геодезических измерений (определений)	$Mt = \sqrt{\Delta \Sigma} \int \pm 1/4 \ 1/2 \ 3/4 \ 123 \ n$
н38960	-	-	-	5180424.64	5291711.70	-	Метод спутниковых геодезических измерений (определений)	$Mt = \sqrt{\Delta \Sigma} \int \pm 1/4 \ 1/2 \ 3/4 \ 123 \ n$
н38970	-	-	-	5180429.30	5291710.75	-	Метод спутниковых геодезических измерений (определений)	$Mt = \sqrt{\Delta \Sigma} \int \pm 1/4 \ 1/2 \ 3/4 \ 123 \ n$
н38980	-	-	-	5180435.04	5291709.59	-	Метод спутниковых геодезических измерений (определений)	$Mt = \sqrt{\Delta \Sigma} \int \pm 1/4 \ 1/2 \ 3/4 \ 123 \ n$
н14390	-	-	-	5180436.31	5291715.86	-	Метод спутниковых геодезических измерений (определений)	$Mt = \sqrt{\Delta \Sigma} \int \pm 1/4 \ 1/2 \ 3/4 \ 123 \ n$



**2. Сведения о характеристиках объекта недвижимости с кадастровым номером : 96:01:0002959:99 :**

<b>№ п/п</b>	<b>Наименование характеристики</b>	<b>Значение характеристики</b>
<b>1</b>	<b>2</b>	<b>3</b>
1.	Вид объекта недвижимости	здание
2.	Ранее присвоенный государственный учетный номер (инвентарный) здания, сооружения, объекта незавершенного строительства	-
3.	Кадастровый номер земельного участка (земельных участков), в границах которого (которых) расположены здание, сооружение, объект незавершенного строительства	96:01:0002959:511
4.	Уникальный учетный номер кадастрового квартала, в границах которого расположены здание, сооружение, объект незавершенного строительства	96:01:0002959
5.	Адрес здания, сооружения, объекта незавершенного строительства	-
5.1.	Сведения о местоположении здания, сооружения, объекта незавершенного строительства (при отсутствии адреса) в структурированном в соответствии с федеральной информационной адресной системой виде	-
5.2.	Дополнительные сведения о местоположении	Российская Федерация, Запорожская область, город Мелитополь, улица Ленина, дом 39 Б-1
6.	Иные сведения	-

**3. Пояснения к сведениям об объекте недвижимости с кадастровым номером 96:01:0002959:99 :**

1.	-
----	---

## Описание местоположения зданий, сооружений, объектов незавершенного строительства на земельном участке

**1. Сведения о характерных точках контура объекта недвижимости с кадастровым номером : 96:01:0002973:54 :**

Система координат СК-63, Зона 5

Зона № 5

Обозначение характерных точек контура	Содержатся в Едином государственном реестре недвижимости			Определены в ходе выполнения комплексных кадастровых работ			Метод определения координат	Формулы, примененные для расчета средней квадратической погрешности определения координат характерных точек (Mt), м, с подставленными в такие формулы значениями и итоговые (вычисленные) значения Mt, м
	Координаты, м		Радиус, м	Координаты, м		Радиус, м		
	X	Y	R	X	Y	R		
1	2	3	4	5	6	7	8	9
								-
н38990	-	-	-	5180400.52	5291981.82	-	Метод спутниковых геодезических измерений (определений)	$Mt = \sqrt{\Delta \Sigma \int \pm 1/4 \ 1/2 \ 3/4 \ 123 \ n}$
н39000	-	-	-	5180403.79	5291984.88	-	Метод спутниковых геодезических измерений (определений)	$Mt = \sqrt{\Delta \Sigma \int \pm 1/4 \ 1/2 \ 3/4 \ 123 \ n}$
н39010	-	-	-	5180403.07	5291985.69	-	Метод спутниковых геодезических измерений (определений)	$Mt = \sqrt{\Delta \Sigma \int \pm 1/4 \ 1/2 \ 3/4 \ 123 \ n}$
н39020	-	-	-	5180403.88	5291986.43	-	Метод спутниковых геодезических измерений (определений)	$Mt = \sqrt{\Delta \Sigma \int \pm 1/4 \ 1/2 \ 3/4 \ 123 \ n}$
н39030	-	-	-	5180400.62	5291990.07	-	Метод спутниковых геодезических измерений (определений)	$Mt = \sqrt{\Delta \Sigma \int \pm 1/4 \ 1/2 \ 3/4 \ 123 \ n}$
н39040	-	-	-	5180396.47	5291986.22	-	Метод спутниковых геодезических измерений (определений)	$Mt = \sqrt{\Delta \Sigma \int \pm 1/4 \ 1/2 \ 3/4 \ 123 \ n}$
н38990	-	-	-	5180400.52	5291981.82	-	Метод спутниковых геодезических измерений (определений)	$Mt = \sqrt{\Delta \Sigma \int \pm 1/4 \ 1/2 \ 3/4 \ 123 \ n}$

**2. Сведения о характеристиках объекта недвижимости с кадастровым номером : 96:01:0002973:54 :**

№ п/п	Наименование характеристики	Значение характеристики
1	2	3
1.	Вид объекта недвижимости	здание

**2. Сведения о характеристиках объекта недвижимости с кадастровым номером : 96:01:0002973:54 :**

<b>№ п/п</b>	<b>Наименование характеристики</b>	<b>Значение характеристики</b>
<b>1</b>	<b>2</b>	<b>3</b>
2.	Ранее присвоенный государственный учетный номер (инвентарный) здания, сооружения, объекта незавершенного строительства	-
3.	Кадастровый номер земельного участка (земельных участков), в границах которого (которых) расположены здание, сооружение, объект незавершенного строительства	96:01:0002973:28
4.	Уникальный учетный номер кадастрового квартала, в границах которого расположены здание, сооружение, объект незавершенного строительства	96:01:0002959
5.	Адрес здания, сооружения, объекта незавершенного строительства	-
5.1.	Сведения о местоположении здания, сооружения, объекта незавершенного строительства (при отсутствии адреса) в структурированном в соответствии с федеральной информационной адресной системой виде	-
5.2.	Дополнительные сведения о местоположении	-
6.	Иные сведения	-

**3. Пояснения к сведениям об объекте недвижимости с кадастровым номером 96:01:0002973:54 :**

1.	-
----	---

**Описание местоположения зданий, сооружений,  
объектов незавершенного строительства на земельном участке**

**1. Сведения о характерных точках контура объекта недвижимости с кадастровым номером : 96:01:0002973:55 :**

Система координат СК-63, Зона 5

Зона № 5

Обозначение характерных точек контура	Содержатся в Едином государственном реестре недвижимости			Определены в ходе выполнения комплексных кадастровых работ			Метод определения координат	Формулы, примененные для расчета средней квадратической погрешности определения координат характерных точек (Mt), м, с подставленными в такие формулы значениями и итоговые (вычисленные) значения Mt, м
	Координаты, м		Радиус, м	Координаты, м		Радиус, м		
	X	Y	R	X	Y	R		
1	2	3	4	5	6	7	8	9
								-
н39050	-	-	-	5180336.89	5291898.91	-	Метод спутниковых геодезических измерений (определений)	$Mt = \sqrt{\Delta \Sigma \int \pm 1/4 1/2 3/4}^{123 n}$
н39060	-	-	-	5180340.08	5291901.72	-	Метод спутниковых геодезических измерений (определений)	$Mt = \sqrt{\Delta \Sigma \int \pm 1/4 1/2 3/4}^{123 n}$
н39070	-	-	-	5180335.14	5291907.32	-	Метод спутниковых геодезических измерений (определений)	$Mt = \sqrt{\Delta \Sigma \int \pm 1/4 1/2 3/4}^{123 n}$
н39080	-	-	-	5180331.95	5291904.51	-	Метод спутниковых геодезических измерений (определений)	$Mt = \sqrt{\Delta \Sigma \int \pm 1/4 1/2 3/4}^{123 n}$
н39050	-	-	-	5180336.89	5291898.91	-	Метод спутниковых геодезических измерений (определений)	$Mt = \sqrt{\Delta \Sigma \int \pm 1/4 1/2 3/4}^{123 n}$

**2. Сведения о характеристиках объекта недвижимости с кадастровым номером : 96:01:0002973:55 :**

№ п/п	Наименование характеристики	Значение характеристики
1	2	3
1.	Вид объекта недвижимости	здание
2.	Ранее присвоенный государственный учетный номер (инвентарный) здания, сооружения, объекта незавершенного строительства	-
3.	Кадастровый номер земельного участка (земельных участков), в границах которого (которых) расположены здание, сооружение, объект незавершенного строительства	96:01:0002973:28
4.	Уникальный учетный номер кадастрового квартала, в границах которого расположены здание, сооружение, объект незавершенного строительства	96:01:0002959

**2. Сведения о характеристиках объекта недвижимости с кадастровым номером : 96:01:0002973:55 :**

<b>№ п/п</b>	<b>Наименование характеристики</b>	<b>Значение характеристики</b>
<b>1</b>	<b>2</b>	<b>3</b>
5.	Адрес здания, сооружения, объекта незавершенного строительства	-
5.1.	Сведения о местоположении здания, сооружения, объекта незавершенного строительства (при отсутствии адреса) в структурированном в соответствии с федеральной информационной адресной системой виде	-
5.2.	Дополнительные сведения о местоположении	-
6.	Иные сведения	-

**3. Пояснения к сведениям об объекте недвижимости с кадастровым номером 96:01:0002973:55 :**

1.	-
----	---

**Описание местоположения зданий, сооружений,  
объектов незавершенного строительства на земельном участке**

**1. Сведения о характерных точках контура объекта недвижимости с кадастровым номером : 96:01:0002973:57 :**

Система координат СК-63, Зона 5

Зона № 5

Обозначение характерных точек контура	Содержатся в Едином государственном реестре недвижимости			Определены в ходе выполнения комплексных кадастровых работ			Метод определения координат	Формулы, примененные для расчета средней квадратической погрешности определения координат характерных точек (Mt), м, с подставленными в такие формулы значениями и итоговые (вычисленные) значения Mt, м
	Координаты, м		Радиус, м	Координаты, м		Радиус, м		
	X	Y	R	X	Y	R		
1	2	3	4	5	6	7	8	9
								-
н39090	-	-	-	5180446.84	5292005.21	-	Метод спутниковых геодезических измерений (определений)	$Mt = \sqrt{\Delta \Sigma} \int \pm 1/4 \ 1/2 \ 3/4 \ 123 \ n$
н39100	-	-	-	5180442.59	5292007.83	-	Метод спутниковых геодезических измерений (определений)	$Mt = \sqrt{\Delta \Sigma} \int \pm 1/4 \ 1/2 \ 3/4 \ 123 \ n$
н39110	-	-	-	5180439.67	5292003.44	-	Метод спутниковых геодезических измерений (определений)	$Mt = \sqrt{\Delta \Sigma} \int \pm 1/4 \ 1/2 \ 3/4 \ 123 \ n$
н39120	-	-	-	5180438.83	5292004.00	-	Метод спутниковых геодезических измерений (определений)	$Mt = \sqrt{\Delta \Sigma} \int \pm 1/4 \ 1/2 \ 3/4 \ 123 \ n$
н39130	-	-	-	5180430.74	5291991.78	-	Метод спутниковых геодезических измерений (определений)	$Mt = \sqrt{\Delta \Sigma} \int \pm 1/4 \ 1/2 \ 3/4 \ 123 \ n$
н39140	-	-	-	5180429.41	5291992.67	-	Метод спутниковых геодезических измерений (определений)	$Mt = \sqrt{\Delta \Sigma} \int \pm 1/4 \ 1/2 \ 3/4 \ 123 \ n$
н39150	-	-	-	5180407.79	5291960.32	-	Метод спутниковых геодезических измерений (определений)	$Mt = \sqrt{\Delta \Sigma} \int \pm 1/4 \ 1/2 \ 3/4 \ 123 \ n$
н39160	-	-	-	5180412.93	5291956.53	-	Метод спутниковых геодезических измерений (определений)	$Mt = \sqrt{\Delta \Sigma} \int \pm 1/4 \ 1/2 \ 3/4 \ 123 \ n$
н39170	-	-	-	5180418.74	5291964.87	-	Метод спутниковых геодезических измерений (определений)	$Mt = \sqrt{\Delta \Sigma} \int \pm 1/4 \ 1/2 \ 3/4 \ 123 \ n$

**1. Сведения о характерных точках контура объекта недвижимости с кадастровым номером : 96:01:0002973:57 :**

Система координат СК-63, Зона 5

Зона № 5

Обозначение характерных точек контура	Содержатся в Едином государственном реестре недвижимости			Определены в ходе выполнения комплексных кадастровых работ			Метод определения координат	Формулы, примененные для расчета средней квадратической погрешности определения координат характерных точек (Mt), м, с подставленными в такие формулы значениями и итоговые (вычисленные) значения Mt, м
	Координаты, м		Радиус, м	Координаты, м		Радиус, м		
	X	Y	R	X	Y	R		
1	2	3	4	5	6	7	8	9
н39180	-	-	-	5180421.17	5291963.18	-	Метод спутниковых геодезических измерений (определений)	$Mt = \sqrt{\Delta \Sigma \int \pm 1/4 1/2 3/4}^{123 n}$
н39190	-	-	-	5180422.48	5291962.27	-	Метод спутниковых геодезических измерений (определений)	$Mt = \sqrt{\Delta \Sigma \int \pm 1/4 1/2 3/4}^{123 n}$
н39200	-	-	-	5180425.10	5291966.05	-	Метод спутниковых геодезических измерений (определений)	$Mt = \sqrt{\Delta \Sigma \int \pm 1/4 1/2 3/4}^{123 n}$
н39210	-	-	-	5180423.98	5291966.82	-	Метод спутниковых геодезических измерений (определений)	$Mt = \sqrt{\Delta \Sigma \int \pm 1/4 1/2 3/4}^{123 n}$
н39220	-	-	-	5180421.37	5291968.65	-	Метод спутниковых геодезических измерений (определений)	$Mt = \sqrt{\Delta \Sigma \int \pm 1/4 1/2 3/4}^{123 n}$
н39090	-	-	-	5180446.84	5292005.21	-	Метод спутниковых геодезических измерений (определений)	$Mt = \sqrt{\Delta \Sigma \int \pm 1/4 1/2 3/4}^{123 n}$

**2. Сведения о характеристиках объекта недвижимости с кадастровым номером : 96:01:0002973:57 :**

№ п/п	Наименование характеристики	Значение характеристики
1	2	3
1.	Вид объекта недвижимости	здание
2.	Ранее присвоенный государственный учетный номер (инвентарный) здания, сооружения, объекта незавершенного строительства	-
3.	Кадастровый номер земельного участка (земельных участков), в границах которого (которых) расположены здание, сооружение, объект незавершенного строительства	96:01:0002973:28
4.	Уникальный учетный номер кадастрового квартала, в границах которого расположены здание, сооружение, объект незавершенного строительства	96:01:0002959

**2. Сведения о характеристиках объекта недвижимости с кадастровым номером : 96:01:0002973:57 :**

<b>№ п/п</b>	<b>Наименование характеристики</b>	<b>Значение характеристики</b>
<b>1</b>	<b>2</b>	<b>3</b>
5.	Адрес здания, сооружения, объекта незавершенного строительства	-
5.1.	Сведения о местоположении здания, сооружения, объекта незавершенного строительства (при отсутствии адреса) в структурированном в соответствии с федеральной информационной адресной системой виде	-
5.2.	Дополнительные сведения о местоположении	-
6.	Иные сведения	-

**3. Пояснения к сведениям об объекте недвижимости с кадастровым номером 96:01:0002973:57 :**

1.	-
----	---



## Описание местоположения зданий, сооружений, объектов незавершенного строительства на земельном участке

**1. Сведения о характерных точках контура объекта недвижимости с кадастровым номером : 96:01:0002973:58 :**

Система координат СК-63, Зона 5

Зона № 5

Обозначение характерных точек контура	Содержатся в Едином государственном реестре недвижимости			Определены в ходе выполнения комплексных кадастровых работ			Метод определения координат	Формулы, примененные для расчета средней квадратической погрешности определения координат характерных точек (Mt), м, с подставленными в такие формулы значениями и итоговые (вычисленные) значения Mt, м
	Координаты, м		Радиус, м	Координаты, м		Радиус, м		
	X	Y	R	X	Y	R		
1	2	3	4	5	6	7	8	9
								-
н39230	-	-	-	5180444.77	5291914.23	-	Метод спутниковых геодезических измерений (определений)	$Mt = \sqrt{\Delta \Sigma} \int \pm 1/4 \ 1/2 \ 3/4 \ 123 \ n$
н39240	-	-	-	5180441.05	5291915.76	-	Метод спутниковых геодезических измерений (определений)	$Mt = \sqrt{\Delta \Sigma} \int \pm 1/4 \ 1/2 \ 3/4 \ 123 \ n$
н39250	-	-	-	5180436.73	5291905.30	-	Метод спутниковых геодезических измерений (определений)	$Mt = \sqrt{\Delta \Sigma} \int \pm 1/4 \ 1/2 \ 3/4 \ 123 \ n$
н39260	-	-	-	5180435.48	5291902.26	-	Метод спутниковых геодезических измерений (определений)	$Mt = \sqrt{\Delta \Sigma} \int \pm 1/4 \ 1/2 \ 3/4 \ 123 \ n$
н39270	-	-	-	5180443.24	5291899.16	-	Метод спутниковых геодезических измерений (определений)	$Mt = \sqrt{\Delta \Sigma} \int \pm 1/4 \ 1/2 \ 3/4 \ 123 \ n$
н39280	-	-	-	5180447.27	5291908.87	-	Метод спутниковых геодезических измерений (определений)	$Mt = \sqrt{\Delta \Sigma} \int \pm 1/4 \ 1/2 \ 3/4 \ 123 \ n$
н39290	-	-	-	5180445.46	5291909.62	-	Метод спутниковых геодезических измерений (определений)	$Mt = \sqrt{\Delta \Sigma} \int \pm 1/4 \ 1/2 \ 3/4 \ 123 \ n$
н39300	-	-	-	5180446.98	5291913.31	-	Метод спутниковых геодезических измерений (определений)	$Mt = \sqrt{\Delta \Sigma} \int \pm 1/4 \ 1/2 \ 3/4 \ 123 \ n$
н39230	-	-	-	5180444.77	5291914.23	-	Метод спутниковых геодезических измерений (определений)	$Mt = \sqrt{\Delta \Sigma} \int \pm 1/4 \ 1/2 \ 3/4 \ 123 \ n$

**2. Сведения о характеристиках объекта недвижимости с кадастровым номером : 96:01:0002973:58 :**

<b>№ п/п</b>	<b>Наименование характеристики</b>	<b>Значение характеристики</b>
<b>1</b>	<b>2</b>	<b>3</b>
1.	Вид объекта недвижимости	здание
2.	Ранее присвоенный государственный учетный номер (инвентарный) здания, сооружения, объекта незавершенного строительства	-
3.	Кадастровый номер земельного участка (земельных участков), в границах которого (которых) расположены здание, сооружение, объект незавершенного строительства	96:01:0002973:28
4.	Уникальный учетный номер кадастрового квартала, в границах которого расположены здание, сооружение, объект незавершенного строительства	96:01:0002959
5.	Адрес здания, сооружения, объекта незавершенного строительства	-
5.1.	Сведения о местоположении здания, сооружения, объекта незавершенного строительства (при отсутствии адреса) в структурированном в соответствии с федеральной информационной адресной системой виде	-
5.2.	Дополнительные сведения о местоположении	-
6.	Иные сведения	-

**3. Пояснения к сведениям об объекте недвижимости с кадастровым номером 96:01:0002973:58 :**

1.	-
----	---

## Описание местоположения зданий, сооружений, объектов незавершенного строительства на земельном участке

**1. Сведения о характерных точках контура объекта недвижимости с кадастровым номером : 96:01:0002984:194 :**

Система координат СК-63, Зона 5

Зона № 5

Обозначение характерных точек контура	Содержатся в Едином государственном реестре недвижимости			Определены в ходе выполнения комплексных кадастровых работ			Метод опреде ления коор динат	Формулы, примененные для расчета средней квадратической погрешности определения координат характерных точек (Mt), м, с подставленными в такие формулы значениями и итоговые (вычисленные) значения Mt, м
	Координаты, м		Ради ус, м	Координаты, м		Ради ус, м		
	X	Y	R	X	Y	R		
1	2	3	4	5	6	7	8	9
								-
н39310	-	-	-	5180389.40	5291612.01	-	Метод спутниковых геодезических измерений (определений)	$Mt = \sqrt{\Delta \Sigma \int \pm 1/4 1/2 3/4}^{123 n}$
н39320	-	-	-	5180401.80	5291608.66	-	Метод спутниковых геодезических измерений (определений)	$Mt = \sqrt{\Delta \Sigma \int \pm 1/4 1/2 3/4}^{123 n}$
н39330	-	-	-	5180404.54	5291618.83	-	Метод спутниковых геодезических измерений (определений)	$Mt = \sqrt{\Delta \Sigma \int \pm 1/4 1/2 3/4}^{123 n}$
н39340	-	-	-	5180400.94	5291619.80	-	Метод спутниковых геодезических измерений (определений)	$Mt = \sqrt{\Delta \Sigma \int \pm 1/4 1/2 3/4}^{123 n}$
н39350	-	-	-	5180401.57	5291622.11	-	Метод спутниковых геодезических измерений (определений)	$Mt = \sqrt{\Delta \Sigma \int \pm 1/4 1/2 3/4}^{123 n}$
н39360	-	-	-	5180399.89	5291622.57	-	Метод спутниковых геодезических измерений (определений)	$Mt = \sqrt{\Delta \Sigma \int \pm 1/4 1/2 3/4}^{123 n}$
н39370	-	-	-	5180399.29	5291620.36	-	Метод спутниковых геодезических измерений (определений)	$Mt = \sqrt{\Delta \Sigma \int \pm 1/4 1/2 3/4}^{123 n}$
н39380	-	-	-	5180396.36	5291621.15	-	Метод спутниковых геодезических измерений (определений)	$Mt = \sqrt{\Delta \Sigma \int \pm 1/4 1/2 3/4}^{123 n}$
н39390	-	-	-	5180397.32	5291624.72	-	Метод спутниковых геодезических измерений (определений)	$Mt = \sqrt{\Delta \Sigma \int \pm 1/4 1/2 3/4}^{123 n}$

**1. Сведения о характерных точках контура объекта недвижимости с кадастровым номером : 96:01:0002984:194 :**

Система координат СК-63, Зона 5

Зона № 5

Обозначение характерных точек контура	Содержатся в Едином государственном реестре недвижимости			Определены в ходе выполнения комплексных кадастровых работ			Метод определения координат	Формулы, примененные для расчета средней квадратической погрешности определения координат характерных точек (Mt), м, с подставленными в такие формулы значениями и итоговые (вычисленные) значения Mt, м
	Координаты, м		Радиус, м	Координаты, м		Радиус, м		
	X	Y	R	X	Y	R		
1	2	3	4	5	6	7	8	9
н39400	-	-	-	5180385.73	5291627.84	-	Метод спутниковых геодезических измерений (определений)	$Mt = \sqrt{\Delta \Sigma \int \pm 1/4 1/2 3/4}^{123 n}$
н39410	-	-	-	5180384.65	5291623.85	-	Метод спутниковых геодезических измерений (определений)	$Mt = \sqrt{\Delta \Sigma \int \pm 1/4 1/2 3/4}^{123 n}$
н39420	-	-	-	5180392.05	5291621.86	-	Метод спутниковых геодезических измерений (определений)	$Mt = \sqrt{\Delta \Sigma \int \pm 1/4 1/2 3/4}^{123 n}$
н39310	-	-	-	5180389.40	5291612.01	-	Метод спутниковых геодезических измерений (определений)	$Mt = \sqrt{\Delta \Sigma \int \pm 1/4 1/2 3/4}^{123 n}$

**2. Сведения о характеристиках объекта недвижимости с кадастровым номером : 96:01:0002984:194 :**

№ п/п	Наименование характеристики	Значение характеристики
1	2	3
1.	Вид объекта недвижимости	здание
2.	Ранее присвоенный государственный учетный номер (инвентарный) здания, сооружения, объекта незавершенного строительства	-
3.	Кадастровый номер земельного участка (земельных участков), в границах которого (которых) расположены здание, сооружение, объект незавершенного строительства	96:01:0002959:547
4.	Уникальный учетный номер кадастрового квартала, в границах которого расположены здание, сооружение, объект незавершенного строительства	96:01:0002959
5.	Адрес здания, сооружения, объекта незавершенного строительства	-
5.1.	Сведения о местоположении здания, сооружения, объекта незавершенного строительства (при отсутствии адреса) в структурированном в соответствии с федеральной информационной адресной системой виде	-
5.2.	Дополнительные сведения о местоположении	Российская Федерация, Запорожская область, город Мелитополь, улица Костенко, дом 14

**2. Сведения о характеристиках объекта недвижимости с кадастровым номером : 96:01:0002984:194 :**

№ п/п	Наименование характеристики	Значение характеристики
1	2	3
6.	Иные сведения	-

**3. Пояснения к сведениям об объекте недвижимости с кадастровым номером 96:01:0002984:194 :**

1.	-
----	---

## Описание местоположения зданий, сооружений, объектов незавершенного строительства на земельном участке

**1. Сведения о характерных точках контура объекта недвижимости с кадастровым номером : 96:01:0003000:63 :**

Система координат СК-63, Зона 5

Зона № 5

Обозначение характерных точек контура	Содержатся в Едином государственном реестре недвижимости			Определены в ходе выполнения комплексных кадастровых работ			Метод определения координат	Формулы, примененные для расчета средней квадратической погрешности определения координат характерных точек (Mt), м, с подставленными в такие формулы значениями и итоговые (вычисленные) значения Mt, м
	Координаты, м		Радиус, м	Координаты, м		Радиус, м		
	X	Y	R	X	Y	R		
1	2	3	4	5	6	7	8	9
								-
н39430	-	-	-	5180165.89	5291590.19	-	Метод спутниковых геодезических измерений (определений)	$Mt = \sqrt{\Delta \Sigma \int \pm 1/4 1/2 3/4}^{123 n}$
н2430	-	-	-	5180193.05	5291589.32	-	Метод спутниковых геодезических измерений (определений)	$Mt = \sqrt{\Delta \Sigma \int \pm 1/4 1/2 3/4}^{123 n}$
н2440	-	-	-	5180205.87	5291588.89	-	Метод спутниковых геодезических измерений (определений)	$Mt = \sqrt{\Delta \Sigma \int \pm 1/4 1/2 3/4}^{123 n}$
н2450	-	-	-	5180206.17	5291595.05	-	Метод спутниковых геодезических измерений (определений)	$Mt = \sqrt{\Delta \Sigma \int \pm 1/4 1/2 3/4}^{123 n}$
н39440	-	-	-	5180166.18	5291596.56	-	Метод спутниковых геодезических измерений (определений)	$Mt = \sqrt{\Delta \Sigma \int \pm 1/4 1/2 3/4}^{123 n}$
н39430	-	-	-	5180165.89	5291590.19	-	Метод спутниковых геодезических измерений (определений)	$Mt = \sqrt{\Delta \Sigma \int \pm 1/4 1/2 3/4}^{123 n}$

**2. Сведения о характеристиках объекта недвижимости с кадастровым номером : 96:01:0003000:63 :**

№ п/п	Наименование характеристики	Значение характеристики
1	2	3
1.	Вид объекта недвижимости	здание
2.	Ранее присвоенный государственный учетный номер (инвентарный) здания, сооружения, объекта незавершенного строительства	-

**2. Сведения о характеристиках объекта недвижимости с кадастровым номером : 96:01:0003000:63 :**

<b>№ п/п</b>	<b>Наименование характеристики</b>	<b>Значение характеристики</b>
<b>1</b>	<b>2</b>	<b>3</b>
3.	Кадастровый номер земельного участка (земельных участков), в границах которого (которых) расположены здание, сооружение, объект незавершенного строительства	96:01:0002959:131
4.	Уникальный учетный номер кадастрового квартала, в границах которого расположены здание, сооружение, объект незавершенного строительства	96:01:0002959
5.	Адрес здания, сооружения, объекта незавершенного строительства	-
5.1.	Сведения о местоположении здания, сооружения, объекта незавершенного строительства (при отсутствии адреса) в структурированном в соответствии с федеральной информационной адресной системой виде	-
5.2.	Дополнительные сведения о местоположении	Российская Федерация, Запорожская область, город Мелитополь, улица Молочная, здание 1/2
6.	Иные сведения	-

**3. Пояснения к сведениям об объекте недвижимости с кадастровым номером 96:01:0003000:63 :**

1.	-
----	---

**Описание местоположения зданий, сооружений,  
объектов незавершенного строительства на земельном участке**

**1. Сведения о характерных точках контура объекта недвижимости  
с кадастровым номером : 96:01:0003000:64 :**

Система координат СК-63, Зона 5

Зона № 5

Обозначение характерных точек контура	Содержатся в Едином государственном реестре недвижимости			Определены в ходе выполнения комплексных кадастровых работ			Метод опреде ления коор динат	Формулы, примененные для расчета средней квадратической погрешности определения координат характерных точек (Mt), м, с подставленными в такие формулы значениями и итоговые (вычисленные) значения Mt, м
	Координаты, м		Ради ус, м	Координаты, м		Ради ус, м		
	X	Y	R	X	Y	R		
1	2	3	4	5	6	7	8	9
								-
н12190	-	-	-	5180113.57	5291575.06	-	Метод спутниковых геодезических измерений (определений)	$Mt = \sqrt{\Delta \Sigma \int \pm 1/4 1/2 3/4}^{123 n}$
н12200	-	-	-	5180095.07	5291576.37	-	Метод спутниковых геодезических измерений (определений)	$Mt = \sqrt{\Delta \Sigma \int \pm 1/4 1/2 3/4}^{123 n}$
н12210	-	-	-	5180093.91	5291563.59	-	Метод спутниковых геодезических измерений (определений)	$Mt = \sqrt{\Delta \Sigma \int \pm 1/4 1/2 3/4}^{123 n}$
н39450	-	-	-	5180108.53	5291562.55	-	Метод спутниковых геодезических измерений (определений)	$Mt = \sqrt{\Delta \Sigma \int \pm 1/4 1/2 3/4}^{123 n}$
н39460	-	-	-	5180108.30	5291559.62	-	Метод спутниковых геодезических измерений (определений)	$Mt = \sqrt{\Delta \Sigma \int \pm 1/4 1/2 3/4}^{123 n}$
н39470	-	-	-	5180112.19	5291559.33	-	Метод спутниковых геодезических измерений (определений)	$Mt = \sqrt{\Delta \Sigma \int \pm 1/4 1/2 3/4}^{123 n}$
н39480	-	-	-	5180116.47	5291559.00	-	Метод спутниковых геодезических измерений (определений)	$Mt = \sqrt{\Delta \Sigma \int \pm 1/4 1/2 3/4}^{123 n}$
н39490	-	-	-	5180120.54	5291558.69	-	Метод спутниковых геодезических измерений (определений)	$Mt = \sqrt{\Delta \Sigma \int \pm 1/4 1/2 3/4}^{123 n}$
н39500	-	-	-	5180121.96	5291558.58	-	Метод спутниковых геодезических измерений (определений)	$Mt = \sqrt{\Delta \Sigma \int \pm 1/4 1/2 3/4}^{123 n}$



**1. Сведения о характерных точках контура объекта недвижимости с кадастровым номером : 96:01:0003000:64 :**

Система координат СК-63, Зона 5

Зона № 5

Обозначение характерных точек контура	Содержатся в Едином государственном реестре недвижимости			Определены в ходе выполнения комплексных кадастровых работ			Метод определения координат	Формулы, примененные для расчета средней квадратической погрешности определения координат характерных точек (Mt), м, с подставленными в такие формулы значениями и итоговые (вычисленные) значения Mt, м
	Координаты, м		Радиус, м	Координаты, м		Радиус, м		
	X	Y	R	X	Y	R		
1	2	3	4	5	6	7	8	9
н39510	-	-	-	5180122.04	5291559.55	-	Метод спутниковых геодезических измерений (определений)	$Mt = \sqrt{\Delta \Sigma \int \pm 1/4 1/2 3/4}^{123 n}$
н39520	-	-	-	5180122.13	5291560.45	-	Метод спутниковых геодезических измерений (определений)	$Mt = \sqrt{\Delta \Sigma \int \pm 1/4 1/2 3/4}^{123 n}$
н39530	-	-	-	5180122.49	5291564.38	-	Метод спутниковых геодезических измерений (определений)	$Mt = \sqrt{\Delta \Sigma \int \pm 1/4 1/2 3/4}^{123 n}$
н39540	-	-	-	5180123.09	5291570.94	-	Метод спутниковых геодезических измерений (определений)	$Mt = \sqrt{\Delta \Sigma \int \pm 1/4 1/2 3/4}^{123 n}$
н39550	-	-	-	5180113.24	5291571.85	-	Метод спутниковых геодезических измерений (определений)	$Mt = \sqrt{\Delta \Sigma \int \pm 1/4 1/2 3/4}^{123 n}$
н12190	-	-	-	5180113.57	5291575.06	-	Метод спутниковых геодезических измерений (определений)	$Mt = \sqrt{\Delta \Sigma \int \pm 1/4 1/2 3/4}^{123 n}$

**2. Сведения о характеристиках объекта недвижимости с кадастровым номером : 96:01:0003000:64 :**

№ п/п	Наименование характеристики	Значение характеристики
1	2	3
1.	Вид объекта недвижимости	здание
2.	Ранее присвоенный государственный учетный номер (инвентарный) здания, сооружения, объекта незавершенного строительства	-
3.	Кадастровый номер земельного участка (земельных участков), в границах которого (которых) расположены здание, сооружение, объект незавершенного строительства	96:01:0002959:345
4.	Уникальный учетный номер кадастрового квартала, в границах которого расположены здание, сооружение, объект незавершенного строительства	96:01:0002959

**2. Сведения о характеристиках объекта недвижимости с кадастровым номером : 96:01:0003000:64 :**

<b>№ п/п</b>	<b>Наименование характеристики</b>	<b>Значение характеристики</b>
<b>1</b>	<b>2</b>	<b>3</b>
5.	Адрес здания, сооружения, объекта незавершенного строительства	-
5.1.	Сведения о местоположении здания, сооружения, объекта незавершенного строительства (при отсутствии адреса) в структурированном в соответствии с федеральной информационной адресной системой виде	-
5.2.	Дополнительные сведения о местоположении	Российская Федерация, Запорожская область, город Мелитополь, улица Молочная, здание 1/4
6.	Иные сведения	-

**3. Пояснения к сведениям об объекте недвижимости с кадастровым номером 96:01:0003000:64 :**

1.	-
----	---

**Описание местоположения зданий, сооружений,  
объектов незавершенного строительства на земельном участке**

**1. Сведения о характерных точках контура объекта недвижимости  
с кадастровым номером : 96:01:0002959:15 :**

Система координат СК-63, Зона 5

Зона № 5

Обозначение характерных точек контура	Содержатся в Едином государственном реестре недвижимости			Определены в ходе выполнения комплексных кадастровых работ			Метод опреде ления коор динат	Формулы, примененные для расчета средней квадратической погрешности определения координат характерных точек (Mt), м, с подставленными в такие формулы значениями и итоговые (вычисленные) значения Mt, м
	Координаты, м		Ради ус, м	Координаты, м		Ради ус, м		
	X	Y	R	X	Y	R		
1	2	3	4	5	6	7	8	9
								-
н39560	-	-	-	5180480.92	5291372.84	-	Метод спутниковых геодезических измерений (определений)	$Mt = \sqrt{\Delta \Sigma \int \pm 1/4 1/2 3/4 123 n}$
н39570	-	-	-	5180481.29	5291385.03	-	Метод спутниковых геодезических измерений (определений)	$Mt = \sqrt{\Delta \Sigma \int \pm 1/4 1/2 3/4 123 n}$
н39580	-	-	-	5180485.49	5291384.90	-	Метод спутниковых геодезических измерений (определений)	$Mt = \sqrt{\Delta \Sigma \int \pm 1/4 1/2 3/4 123 n}$
н39590	-	-	-	5180485.12	5291372.71	-	Метод спутниковых геодезических измерений (определений)	$Mt = \sqrt{\Delta \Sigma \int \pm 1/4 1/2 3/4 123 n}$
н39560	-	-	-	5180480.92	5291372.84	-	Метод спутниковых геодезических измерений (определений)	$Mt = \sqrt{\Delta \Sigma \int \pm 1/4 1/2 3/4 123 n}$

**2. Сведения о характеристиках объекта недвижимости  
с кадастровым номером : 96:01:0002959:15 :**

№ п/п	Наименование характеристики	Значение характеристики
1	2	3
1.	Вид объекта недвижимости	сооружение
2.	Ранее присвоенный государственный учетный номер (инвентарный) здания, сооружения, объекта незавершенного строительства	-
3.	Кадастровый номер земельного участка (земельных участков), в границах которого (которых) расположены здание, сооружение, объект незавершенного строительства	96:01:0002959:143
4.	Уникальный учетный номер кадастрового квартала, в границах которого расположены здание, сооружение, объект незавершенного строительства	96:01:0002959

**2. Сведения о характеристиках объекта недвижимости с кадастровым номером : 96:01:0002959:15 :**

<b>№ п/п</b>	<b>Наименование характеристики</b>	<b>Значение характеристики</b>
<b>1</b>	<b>2</b>	<b>3</b>
5.	Адрес здания, сооружения, объекта незавершенного строительства	-
5.1.	Сведения о местоположении здания, сооружения, объекта незавершенного строительства (при отсутствии адреса) в структурированном в соответствии с федеральной информационной адресной системой виде	-
5.2.	Дополнительные сведения о местоположении	-
6.	Иные сведения	-

**3. Пояснения к сведениям об объекте недвижимости с кадастровым номером 96:01:0002959:15 :**

1.	-
----	---

## Описание местоположения зданий, сооружений, объектов незавершенного строительства на земельном участке

**1. Сведения о характерных точках контура объекта недвижимости с кадастровым номером : 96:01:0002959:23 :**

Система координат СК-63, Зона 5

Зона № 5

Обозначение характерных точек контура	Содержатся в Едином государственном реестре недвижимости			Определены в ходе выполнения комплексных кадастровых работ			Метод определения координат	Формулы, примененные для расчета средней квадратической погрешности определения координат характерных точек (Mt), м, с подставленными в такие формулы значениями и итоговые (вычисленные) значения Mt, м
	Координаты, м		Радиус, м	Координаты, м		Радиус, м		
	X	Y	R	X	Y	R		
1	2	3	4	5	6	7	8	9
								-
н39600	-	-	-	5180275.18	5291405.05	-	Метод спутниковых геодезических измерений (определений)	$Mt = \sqrt{\Delta \Sigma \int \pm 1/4 1/2 3/4}^{123 n}$
н6410	-	-	-	5180282.67	5291405.18	-	Метод спутниковых геодезических измерений (определений)	$Mt = \sqrt{\Delta \Sigma \int \pm 1/4 1/2 3/4}^{123 n}$
н6400	-	-	-	5180282.69	5291403.79	-	Метод спутниковых геодезических измерений (определений)	$Mt = \sqrt{\Delta \Sigma \int \pm 1/4 1/2 3/4}^{123 n}$
н39610	-	-	-	5180282.76	5291400.10	-	Метод спутниковых геодезических измерений (определений)	$Mt = \sqrt{\Delta \Sigma \int \pm 1/4 1/2 3/4}^{123 n}$
н39620	-	-	-	5180275.26	5291399.87	-	Метод спутниковых геодезических измерений (определений)	$Mt = \sqrt{\Delta \Sigma \int \pm 1/4 1/2 3/4}^{123 n}$
н39600	-	-	-	5180275.18	5291405.05	-	Метод спутниковых геодезических измерений (определений)	$Mt = \sqrt{\Delta \Sigma \int \pm 1/4 1/2 3/4}^{123 n}$

**2. Сведения о характеристиках объекта недвижимости с кадастровым номером : 96:01:0002959:23 :**

№ п/п	Наименование характеристики	Значение характеристики
1	2	3
1.	Вид объекта недвижимости	сооружение
2.	Ранее присвоенный государственный учетный номер (инвентарный) здания, сооружения, объекта незавершенного строительства	-

**2. Сведения о характеристиках объекта недвижимости с кадастровым номером : 96:01:0002959:23 :**

<b>№ п/п</b>	<b>Наименование характеристики</b>	<b>Значение характеристики</b>
<b>1</b>	<b>2</b>	<b>3</b>
3.	Кадастровый номер земельного участка (земельных участков), в границах которого (которых) расположены здание, сооружение, объект незавершенного строительства	96:01:0002959:18
4.	Уникальный учетный номер кадастрового квартала, в границах которого расположены здание, сооружение, объект незавершенного строительства	96:01:0002959
5.	Адрес здания, сооружения, объекта незавершенного строительства	-
5.1.	Сведения о местоположении здания, сооружения, объекта незавершенного строительства (при отсутствии адреса) в структурированном в соответствии с федеральной информационной адресной системой виде	-
5.2.	Дополнительные сведения о местоположении	-
6.	Иные сведения	-

**3. Пояснения к сведениям об объекте недвижимости с кадастровым номером 96:01:0002959:23 :**

1.	-
----	---

## Описание местоположения зданий, сооружений, объектов незавершенного строительства на земельном участке

**1. Сведения о характерных точках контура объекта недвижимости с кадастровым номером : 96:01:0002959:24 :**

Система координат СК-63, Зона 5

Зона № 5

Обозначение характерных точек контура	Содержатся в Едином государственном реестре недвижимости			Определены в ходе выполнения комплексных кадастровых работ			Метод определения координат	Формулы, примененные для расчета средней квадратической погрешности определения координат характерных точек (Mt), м, с подставленными в такие формулы значениями и итоговые (вычисленные) значения Mt, м
	Координаты, м		Радиус, м	Координаты, м		Радиус, м		
	X	Y	R	X	Y	R		
1	2	3	4	5	6	7	8	9
								-
н6420	-	-	-	5180268.37	5291404.94	-	Метод спутниковых геодезических измерений (определений)	$Mt = \sqrt{\Delta \Sigma \int \pm 1/4 1/2 3/4}^{123 n}$
н39630	-	-	-	5180268.50	5291397.67	-	Метод спутниковых геодезических измерений (определений)	$Mt = \sqrt{\Delta \Sigma \int \pm 1/4 1/2 3/4}^{123 n}$
н39640	-	-	-	5180275.31	5291397.78	-	Метод спутниковых геодезических измерений (определений)	$Mt = \sqrt{\Delta \Sigma \int \pm 1/4 1/2 3/4}^{123 n}$
н39620	-	-	-	5180275.26	5291399.87	-	Метод спутниковых геодезических измерений (определений)	$Mt = \sqrt{\Delta \Sigma \int \pm 1/4 1/2 3/4}^{123 n}$
н39600	-	-	-	5180275.18	5291405.05	-	Метод спутниковых геодезических измерений (определений)	$Mt = \sqrt{\Delta \Sigma \int \pm 1/4 1/2 3/4}^{123 n}$
н6420	-	-	-	5180268.37	5291404.94	-	Метод спутниковых геодезических измерений (определений)	$Mt = \sqrt{\Delta \Sigma \int \pm 1/4 1/2 3/4}^{123 n}$

**2. Сведения о характеристиках объекта недвижимости с кадастровым номером : 96:01:0002959:24 :**

№ п/п	Наименование характеристики	Значение характеристики
1	2	3
1.	Вид объекта недвижимости	сооружение
2.	Ранее присвоенный государственный учетный номер (инвентарный) здания, сооружения, объекта незавершенного строительства	-

**2. Сведения о характеристиках объекта недвижимости с кадастровым номером : 96:01:0002959:24 :**

<b>№ п/п</b>	<b>Наименование характеристики</b>	<b>Значение характеристики</b>
<b>1</b>	<b>2</b>	<b>3</b>
3.	Кадастровый номер земельного участка (земельных участков), в границах которого (которых) расположены здание, сооружение, объект незавершенного строительства	96:01:0002959:18
4.	Уникальный учетный номер кадастрового квартала, в границах которого расположены здание, сооружение, объект незавершенного строительства	96:01:0002959
5.	Адрес здания, сооружения, объекта незавершенного строительства	-
5.1.	Сведения о местоположении здания, сооружения, объекта незавершенного строительства (при отсутствии адреса) в структурированном в соответствии с федеральной информационной адресной системой виде	-
5.2.	Дополнительные сведения о местоположении	-
6.	Иные сведения	-

**3. Пояснения к сведениям об объекте недвижимости с кадастровым номером 96:01:0002959:24 :**

1.	-
----	---



## Описание местоположения зданий, сооружений, объектов незавершенного строительства на земельном участке

**1. Сведения о характерных точках контура объекта недвижимости с кадастровым номером : 96:01:0002959:25 :**

Система координат СК-63, Зона 5

Зона № 5

Обозначение характерных точек контура	Содержатся в Едином государственном реестре недвижимости			Определены в ходе выполнения комплексных кадастровых работ			Метод определения координат	Формулы, примененные для расчета средней квадратической погрешности определения координат характерных точек (Mt), м, с подставленными в такие формулы значениями и итоговые (вычисленные) значения Mt, м
	Координаты, м		Радиус, м	Координаты, м		Радиус, м		
	X	Y	R	X	Y	R		
1	2	3	4	5	6	7	8	9
								-
н39650	-	-	-	5180413.60	5291881.66	-	Метод спутниковых геодезических измерений (определений)	$Mt = \sqrt{\Delta \Sigma \int \pm 1/4 \ 1/2 \ 3/4 \ 123 \ n}$
н39660	-	-	-	5180419.59	5291899.12	-	Метод спутниковых геодезических измерений (определений)	$Mt = \sqrt{\Delta \Sigma \int \pm 1/4 \ 1/2 \ 3/4 \ 123 \ n}$
н39670	-	-	-	5180417.72	5291899.90	-	Метод спутниковых геодезических измерений (определений)	$Mt = \sqrt{\Delta \Sigma \int \pm 1/4 \ 1/2 \ 3/4 \ 123 \ n}$
н39680	-	-	-	5180418.21	5291901.32	-	Метод спутниковых геодезических измерений (определений)	$Mt = \sqrt{\Delta \Sigma \int \pm 1/4 \ 1/2 \ 3/4 \ 123 \ n}$
н39690	-	-	-	5180416.22	5291902.00	-	Метод спутниковых геодезических измерений (определений)	$Mt = \sqrt{\Delta \Sigma \int \pm 1/4 \ 1/2 \ 3/4 \ 123 \ n}$
н39700	-	-	-	5180415.73	5291900.58	-	Метод спутниковых геодезических измерений (определений)	$Mt = \sqrt{\Delta \Sigma \int \pm 1/4 \ 1/2 \ 3/4 \ 123 \ n}$
н39710	-	-	-	5180413.92	5291901.21	-	Метод спутниковых геодезических измерений (определений)	$Mt = \sqrt{\Delta \Sigma \int \pm 1/4 \ 1/2 \ 3/4 \ 123 \ n}$
н39720	-	-	-	5180407.89	5291883.61	-	Метод спутниковых геодезических измерений (определений)	$Mt = \sqrt{\Delta \Sigma \int \pm 1/4 \ 1/2 \ 3/4 \ 123 \ n}$
н39650	-	-	-	5180413.60	5291881.66	-	Метод спутниковых геодезических измерений (определений)	$Mt = \sqrt{\Delta \Sigma \int \pm 1/4 \ 1/2 \ 3/4 \ 123 \ n}$

**2. Сведения о характеристиках объекта недвижимости с кадастровым номером : 96:01:0002959:25 :**

<b>№ п/п</b>	<b>Наименование характеристики</b>	<b>Значение характеристики</b>
<b>1</b>	<b>2</b>	<b>3</b>
1.	Вид объекта недвижимости	сооружение
2.	Ранее присвоенный государственный учетный номер (инвентарный) здания, сооружения, объекта незавершенного строительства	-
3.	Кадастровый номер земельного участка (земельных участков), в границах которого (которых) расположены здание, сооружение, объект незавершенного строительства	96:01:0002973:28
4.	Уникальный учетный номер кадастрового квартала, в границах которого расположены здание, сооружение, объект незавершенного строительства	96:01:0002959
5.	Адрес здания, сооружения, объекта незавершенного строительства	-
5.1.	Сведения о местоположении здания, сооружения, объекта незавершенного строительства (при отсутствии адреса) в структурированном в соответствии с федеральной информационной адресной системой виде	-
5.2.	Дополнительные сведения о местоположении	-
6.	Иные сведения	-

**3. Пояснения к сведениям об объекте недвижимости с кадастровым номером 96:01:0002959:25 :**

1.	-
----	---

## Описание местоположения зданий, сооружений, объектов незавершенного строительства на земельном участке

**1. Сведения о характерных точках контура объекта недвижимости с кадастровым номером : 96:01:0002959:26 :**

Система координат СК-63, Зона 5

Зона № 5

Обозначение характерных точек контура	Содержатся в Едином государственном реестре недвижимости			Определены в ходе выполнения комплексных кадастровых работ			Метод определения координат	Формулы, примененные для расчета средней квадратической погрешности определения координат характерных точек (Mt), м, с подставленными в такие формулы значениями и итоговые (вычисленные) значения Mt, м
	Координаты, м		Радиус, м	Координаты, м		Радиус, м		
	X	Y	R	X	Y	R		
1	2	3	4	5	6	7	8	9
								-
н39730	-	-	-	5180454.99	5291952.56	-	Метод спутниковых геодезических измерений (определений)	$Mt = \sqrt{\Delta \Sigma \int \pm 1/4 1/2 3/4}^{123 n}$
н39740	-	-	-	5180451.33	5291954.18	-	Метод спутниковых геодезических измерений (определений)	$Mt = \sqrt{\Delta \Sigma \int \pm 1/4 1/2 3/4}^{123 n}$
н39750	-	-	-	5180449.06	5291949.06	-	Метод спутниковых геодезических измерений (определений)	$Mt = \sqrt{\Delta \Sigma \int \pm 1/4 1/2 3/4}^{123 n}$
н39760	-	-	-	5180448.35	5291947.44	-	Метод спутниковых геодезических измерений (определений)	$Mt = \sqrt{\Delta \Sigma \int \pm 1/4 1/2 3/4}^{123 n}$
н39770	-	-	-	5180452.01	5291945.82	-	Метод спутниковых геодезических измерений (определений)	$Mt = \sqrt{\Delta \Sigma \int \pm 1/4 1/2 3/4}^{123 n}$
н39730	-	-	-	5180454.99	5291952.56	-	Метод спутниковых геодезических измерений (определений)	$Mt = \sqrt{\Delta \Sigma \int \pm 1/4 1/2 3/4}^{123 n}$

**2. Сведения о характеристиках объекта недвижимости с кадастровым номером : 96:01:0002959:26 :**

№ п/п	Наименование характеристики	Значение характеристики
1	2	3
1.	Вид объекта недвижимости	сооружение
2.	Ранее присвоенный государственный учетный номер (инвентарный) здания, сооружения, объекта незавершенного строительства	-

**2. Сведения о характеристиках объекта недвижимости с кадастровым номером : 96:01:0002959:26 :**

<b>№ п/п</b>	<b>Наименование характеристики</b>	<b>Значение характеристики</b>
<b>1</b>	<b>2</b>	<b>3</b>
3.	Кадастровый номер земельного участка (земельных участков), в границах которого (которых) расположены здание, сооружение, объект незавершенного строительства	96:01:0002973:28
4.	Уникальный учетный номер кадастрового квартала, в границах которого расположены здание, сооружение, объект незавершенного строительства	96:01:0002959
5.	Адрес здания, сооружения, объекта незавершенного строительства	-
5.1.	Сведения о местоположении здания, сооружения, объекта незавершенного строительства (при отсутствии адреса) в структурированном в соответствии с федеральной информационной адресной системой виде	-
5.2.	Дополнительные сведения о местоположении	-
6.	Иные сведения	-

**3. Пояснения к сведениям об объекте недвижимости с кадастровым номером 96:01:0002959:26 :**

1.	-
----	---

## Описание местоположения зданий, сооружений, объектов незавершенного строительства на земельном участке

**1. Сведения о характерных точках контура объекта недвижимости с кадастровым номером : 96:01:0002959:285 :**

Система координат СК-63, Зона 5

Зона № 5

Обозначение характерных точек контура	Содержатся в Едином государственном реестре недвижимости			Определены в ходе выполнения комплексных кадастровых работ			Метод определения координат	Формулы, примененные для расчета средней квадратической погрешности определения координат характерных точек (Mt), м, с подставленными в такие формулы значениями и итоговые (вычисленные) значения Mt, м
	Координаты, м		Радиус, м	Координаты, м		Радиус, м		
	X	Y	R	X	Y	R		
1	2	3	4	5	6	7	8	9
								-
н1930	-	-	-	5180930.19	5291524.01	-	Метод спутниковых геодезических измерений (определений)	$Mt = \sqrt{\Delta \Sigma \int \pm 1/4 \ 1/2 \ 3/4 \ 123 \ n}$
н20250	-	-	-	5180931.76	5291538.22	-	Метод спутниковых геодезических измерений (определений)	$Mt = \sqrt{\Delta \Sigma \int \pm 1/4 \ 1/2 \ 3/4 \ 123 \ n}$
н20260	-	-	-	5180931.41	5291538.26	-	Метод спутниковых геодезических измерений (определений)	$Mt = \sqrt{\Delta \Sigma \int \pm 1/4 \ 1/2 \ 3/4 \ 123 \ n}$
н1690	-	-	-	5180931.65	5291540.30	-	Метод спутниковых геодезических измерений (определений)	$Mt = \sqrt{\Delta \Sigma \int \pm 1/4 \ 1/2 \ 3/4 \ 123 \ n}$
н1680	-	-	-	5180935.33	5291539.89	-	Метод спутниковых геодезических измерений (определений)	$Mt = \sqrt{\Delta \Sigma \int \pm 1/4 \ 1/2 \ 3/4 \ 123 \ n}$
н1670	-	-	-	5180933.53	5291523.64	-	Метод спутниковых геодезических измерений (определений)	$Mt = \sqrt{\Delta \Sigma \int \pm 1/4 \ 1/2 \ 3/4 \ 123 \ n}$
н1930	-	-	-	5180930.19	5291524.01	-	Метод спутниковых геодезических измерений (определений)	$Mt = \sqrt{\Delta \Sigma \int \pm 1/4 \ 1/2 \ 3/4 \ 123 \ n}$

**2. Сведения о характеристиках объекта недвижимости с кадастровым номером : 96:01:0002959:285 :**

№ п/п	Наименование характеристики	Значение характеристики
1	2	3
1.	Вид объекта недвижимости	сооружение

**2. Сведения о характеристиках объекта недвижимости с кадастровым номером : 96:01:0002959:285 :**

<b>№ п/п</b>	<b>Наименование характеристики</b>	<b>Значение характеристики</b>
<b>1</b>	<b>2</b>	<b>3</b>
2.	Ранее присвоенный государственный учетный номер (инвентарный) здания, сооружения, объекта незавершенного строительства	-
3.	Кадастровый номер земельного участка (земельных участков), в границах которого (которых) расположены здание, сооружение, объект незавершенного строительства	96:01:0002959:127
4.	Уникальный учетный номер кадастрового квартала, в границах которого расположены здание, сооружение, объект незавершенного строительства	96:01:0002959
5.	Адрес здания, сооружения, объекта незавершенного строительства	-
5.1.	Сведения о местоположении здания, сооружения, объекта незавершенного строительства (при отсутствии адреса) в структурированном в соответствии с федеральной информационной адресной системой виде	-
5.2.	Дополнительные сведения о местоположении	Российская Федерация, Запорожская область, Мелитопольский городской округ, город Мелитополь, улица Старогородская, 17/1, строение литера Н-1
6.	Иные сведения	-

**3. Пояснения к сведениям об объекте недвижимости с кадастровым номером 96:01:0002959:285 :**

1.	-
----	---

**Описание местоположения зданий, сооружений,  
объектов незавершенного строительства на земельном участке**

**1. Сведения о характерных точках контура объекта недвижимости  
с кадастровым номером : 96:01:0002959:287 :**

Система координат СК-63, Зона 5

Зона № 5

Обозначение характерных точек контура	Содержатся в Едином государственном реестре недвижимости			Определены в ходе выполнения комплексных кадастровых работ			Метод опреде ления коор динат	Формулы, примененные для расчета средней квадратической погрешности определения координат характерных точек (Mt), м, с подставленными в такие формулы значениями и итоговые (вычисленные) значения Mt, м
	Координаты, м		Ради ус, м	Координаты, м		Ради ус, м		
	X	Y	R	X	Y	R		
<b>1</b>	<b>2</b>	<b>3</b>	<b>4</b>	<b>5</b>	<b>6</b>	<b>7</b>	<b>8</b>	<b>9</b>
								-
н20190	-	-	-	5180868.60	5291583.08	-	Метод спутниковых геодезических измерений (определений)	$Mt = \sqrt{\Delta \Sigma \int \pm 1/4 1/2 3/4 123 n}$
н20240	-	-	-	5180868.21	5291576.63	-	Метод спутниковых геодезических измерений (определений)	$Mt = \sqrt{\Delta \Sigma \int \pm 1/4 1/2 3/4 123 n}$
н39780	-	-	-	5180869.17	5291576.55	-	Метод спутниковых геодезических измерений (определений)	$Mt = \sqrt{\Delta \Sigma \int \pm 1/4 1/2 3/4 123 n}$
н39790	-	-	-	5180869.56	5291583.00	-	Метод спутниковых геодезических измерений (определений)	$Mt = \sqrt{\Delta \Sigma \int \pm 1/4 1/2 3/4 123 n}$
н20190	-	-	-	5180868.60	5291583.08	-	Метод спутниковых геодезических измерений (определений)	$Mt = \sqrt{\Delta \Sigma \int \pm 1/4 1/2 3/4 123 n}$

**2. Сведения о характеристиках объекта недвижимости  
с кадастровым номером : 96:01:0002959:287 :**

№ п/п	Наименование характеристики	Значение характеристики
1	2	3
1.	Вид объекта недвижимости	сооружение
2.	Ранее присвоенный государственный учетный номер (инвентарный) здания, сооружения, объекта незавершенного строительства	-
3.	Кадастровый номер земельного участка (земельных участков), в границах которого (которых) расположены здание, сооружение, объект незавершенного строительства	96:01:0002959:127
4.	Уникальный учетный номер кадастрового квартала, в границах которого расположены здание, сооружение, объект незавершенного строительства	96:01:0002959

**2. Сведения о характеристиках объекта недвижимости с кадастровым номером : 96:01:0002959:287 :**

<b>№ п/п</b>	<b>Наименование характеристики</b>	<b>Значение характеристики</b>
<b>1</b>	<b>2</b>	<b>3</b>
5.	Адрес здания, сооружения, объекта незавершенного строительства	-
5.1.	Сведения о местоположении здания, сооружения, объекта незавершенного строительства (при отсутствии адреса) в структурированном в соответствии с федеральной информационной адресной системой виде	-
5.2.	Дополнительные сведения о местоположении	Российская Федерация, Запорожская область, Мелитопольский городской округ, город Мелитополь, улица Старогородская, 17/1, строение литера Ф-1
6.	Иные сведения	-

**3. Пояснения к сведениям об объекте недвижимости с кадастровым номером 96:01:0002959:287 :**

1.	-
----	---



**Описание местоположения зданий, сооружений,  
объектов незавершенного строительства на земельном участке**

**1. Сведения о характерных точках контура объекта недвижимости  
с кадастровым номером : 96:01:0002959:288 :**

Система координат СК-63, Зона 5

Зона № 5

Обозначение характерных точек контура	Содержатся в Едином государственном реестре недвижимости			Определены в ходе выполнения комплексных кадастровых работ			Метод опреде ления коор динат	Формулы, примененные для расчета средней квадратической погрешности определения координат характерных точек (Mt), м, с подставленными в такие формулы значениями и итоговые (вычисленные) значения Mt, м
	Координаты, м		Ради ус, м	Координаты, м		Ради ус, м		
	X	Y	R	X	Y	R		
1	2	3	4	5	6	7	8	9
								-
н20220	-	-	-	5180867.80	5291569.95	-	Метод спутниковых геодезических измерений (определений)	$Mt = \sqrt{\Delta \Sigma \int \pm 1/4 1/2 3/4 123 n}$
н20210	-	-	-	5180867.43	5291563.78	-	Метод спутниковых геодезических измерений (определений)	$Mt = \sqrt{\Delta \Sigma \int \pm 1/4 1/2 3/4 123 n}$
н39800	-	-	-	5180868.43	5291563.72	-	Метод спутниковых геодезических измерений (определений)	$Mt = \sqrt{\Delta \Sigma \int \pm 1/4 1/2 3/4 123 n}$
н39810	-	-	-	5180868.80	5291569.89	-	Метод спутниковых геодезических измерений (определений)	$Mt = \sqrt{\Delta \Sigma \int \pm 1/4 1/2 3/4 123 n}$
н20220	-	-	-	5180867.80	5291569.95	-	Метод спутниковых геодезических измерений (определений)	$Mt = \sqrt{\Delta \Sigma \int \pm 1/4 1/2 3/4 123 n}$

**2. Сведения о характеристиках объекта недвижимости  
с кадастровым номером : 96:01:0002959:288 :**

№ п/п	Наименование характеристики	Значение характеристики
1	2	3
1.	Вид объекта недвижимости	сооружение
2.	Ранее присвоенный государственный учетный номер (инвентарный) здания, сооружения, объекта незавершенного строительства	-
3.	Кадастровый номер земельного участка (земельных участков), в границах которого (которых) расположены здание, сооружение, объект незавершенного строительства	96:01:0002959:127
4.	Уникальный учетный номер кадастрового квартала, в границах которого расположены здание, сооружение, объект незавершенного строительства	96:01:0002959

**2. Сведения о характеристиках объекта недвижимости с кадастровым номером : 96:01:0002959:288 :**

<b>№ п/п</b>	<b>Наименование характеристики</b>	<b>Значение характеристики</b>
<b>1</b>	<b>2</b>	<b>3</b>
5.	Адрес здания, сооружения, объекта незавершенного строительства	-
5.1.	Сведения о местоположении здания, сооружения, объекта незавершенного строительства (при отсутствии адреса) в структурированном в соответствии с федеральной информационной адресной системой виде	-
5.2.	Дополнительные сведения о местоположении	Российская Федерация, Запорожская область, Мелитопольский городской округ, город Мелитополь, улица Старогородская, 17/1, строение литера X-1
6.	Иные сведения	-

**3. Пояснения к сведениям об объекте недвижимости с кадастровым номером 96:01:0002959:288 :**

1.	-
----	---

**Описание местоположения зданий, сооружений,  
объектов незавершенного строительства на земельном участке**

**1. Сведения о характерных точках контура объекта недвижимости  
с кадастровым номером : 96:01:0002959:289 :**

Система координат СК-63, Зона 5

Зона № 5

Обозначение характерных точек контура	Содержатся в Едином государственном реестре недвижимости			Определены в ходе выполнения комплексных кадастровых работ			Метод опреде ления коор динат	Формулы, примененные для расчета средней квадратической погрешности определения координат характерных точек (Mt), м, с подставленными в такие формулы значениями и итоговые (вычисленные) значения Mt, м
	Координаты, м		Ради ус, м	Координаты, м		Ради ус, м		
	X	Y	R	X	Y	R		
<b>1</b>	<b>2</b>	<b>3</b>	<b>4</b>	<b>5</b>	<b>6</b>	<b>7</b>	<b>8</b>	<b>9</b>
								-
н20660	-	-	-	5180876.13	5291559.94	-	Метод спутниковых геодезических измерений (определений)	$Mt = \sqrt{\Delta \Sigma \int \pm 1/4 1/2 3/4 123 n}$
н20650	-	-	-	5180876.36	5291563.13	-	Метод спутниковых геодезических измерений (определений)	$Mt = \sqrt{\Delta \Sigma \int \pm 1/4 1/2 3/4 123 n}$
н39820	-	-	-	5180875.30	5291563.21	-	Метод спутниковых геодезических измерений (определений)	$Mt = \sqrt{\Delta \Sigma \int \pm 1/4 1/2 3/4 123 n}$
н39830	-	-	-	5180875.07	5291560.02	-	Метод спутниковых геодезических измерений (определений)	$Mt = \sqrt{\Delta \Sigma \int \pm 1/4 1/2 3/4 123 n}$
н20660	-	-	-	5180876.13	5291559.94	-	Метод спутниковых геодезических измерений (определений)	$Mt = \sqrt{\Delta \Sigma \int \pm 1/4 1/2 3/4 123 n}$

**2. Сведения о характеристиках объекта недвижимости  
с кадастровым номером : 96:01:0002959:289 :**

№ п/п	Наименование характеристики	Значение характеристики
<b>1</b>	<b>2</b>	<b>3</b>
1.	Вид объекта недвижимости	сооружение
2.	Ранее присвоенный государственный учетный номер (инвентарный) здания, сооружения, объекта незавершенного строительства	-
3.	Кадастровый номер земельного участка (земельных участков), в границах которого (которых) расположены здание, сооружение, объект незавершенного строительства	96:01:0002959:127
4.	Уникальный учетный номер кадастрового квартала, в границах которого расположены здание, сооружение, объект незавершенного строительства	96:01:0002959

**2. Сведения о характеристиках объекта недвижимости с кадастровым номером : 96:01:0002959:289 :**

<b>№ п/п</b>	<b>Наименование характеристики</b>	<b>Значение характеристики</b>
<b>1</b>	<b>2</b>	<b>3</b>
5.	Адрес здания, сооружения, объекта незавершенного строительства	-
5.1.	Сведения о местоположении здания, сооружения, объекта незавершенного строительства (при отсутствии адреса) в структурированном в соответствии с федеральной информационной адресной системой виде	-
5.2.	Дополнительные сведения о местоположении	Российская Федерация, Запорожская область, Мелитопольский городской округ, город Мелитополь, улица Старогородская, 17/1, строение литера Я-1
6.	Иные сведения	-

**3. Пояснения к сведениям об объекте недвижимости с кадастровым номером 96:01:0002959:289 :**

1.	-
----	---

**Описание местоположения зданий, сооружений,  
объектов незавершенного строительства на земельном участке**

**1. Сведения о характерных точках контура объекта недвижимости  
с кадастровым номером : 96:01:0002959:299 :**

Система координат СК-63, Зона 5

Зона № 5

Обозначение характерных точек контура	Содержатся в Едином государственном реестре недвижимости			Определены в ходе выполнения комплексных кадастровых работ			Метод опреде ления коор динат	Формулы, примененные для расчета средней квадратической погрешности определения координат характерных точек (Mt), м, с подставленными в такие формулы значениями и итоговые (вычисленные) значения Mt, м
	Координаты, м		Ради ус, м	Координаты, м		Ради ус, м		
	X	Y	R	X	Y	R		
1	2	3	4	5	6	7	8	9
								-
н20640	-	-	-	5180877.04	5291572.33	-	Метод спутниковых геодезических измерений (определений)	$Mt = \sqrt{\Delta \Sigma \int \pm 1/4 1/2 3/4}^{123 n}$
н20630	-	-	-	5180877.27	5291575.47	-	Метод спутниковых геодезических измерений (определений)	$Mt = \sqrt{\Delta \Sigma \int \pm 1/4 1/2 3/4}^{123 n}$
н39840	-	-	-	5180876.32	5291575.54	-	Метод спутниковых геодезических измерений (определений)	$Mt = \sqrt{\Delta \Sigma \int \pm 1/4 1/2 3/4}^{123 n}$
н39850	-	-	-	5180876.09	5291572.40	-	Метод спутниковых геодезических измерений (определений)	$Mt = \sqrt{\Delta \Sigma \int \pm 1/4 1/2 3/4}^{123 n}$
н20640	-	-	-	5180877.04	5291572.33	-	Метод спутниковых геодезических измерений (определений)	$Mt = \sqrt{\Delta \Sigma \int \pm 1/4 1/2 3/4}^{123 n}$

**2. Сведения о характеристиках объекта недвижимости  
с кадастровым номером : 96:01:0002959:299 :**

№ п/п	Наименование характеристики	Значение характеристики
1	2	3
1.	Вид объекта недвижимости	сооружение
2.	Ранее присвоенный государственный учетный номер (инвентарный) здания, сооружения, объекта незавершенного строительства	-
3.	Кадастровый номер земельного участка (земельных участков), в границах которого (которых) расположены здание, сооружение, объект незавершенного строительства	96:01:0002959:127
4.	Уникальный учетный номер кадастрового квартала, в границах которого расположены здание, сооружение, объект незавершенного строительства	96:01:0002959

**2. Сведения о характеристиках объекта недвижимости с кадастровым номером : 96:01:0002959:299 :**

<b>№ п/п</b>	<b>Наименование характеристики</b>	<b>Значение характеристики</b>
<b>1</b>	<b>2</b>	<b>3</b>
5.	Адрес здания, сооружения, объекта незавершенного строительства	-
5.1.	Сведения о местоположении здания, сооружения, объекта незавершенного строительства (при отсутствии адреса) в структурированном в соответствии с федеральной информационной адресной системой виде	-
5.2.	Дополнительные сведения о местоположении	Российская Федерация, Запорожская область, Мелитопольский городской округ, город Мелитополь, улица Старогородская, 17/1, строение литера Ю-1
6.	Иные сведения	-

**3. Пояснения к сведениям об объекте недвижимости с кадастровым номером 96:01:0002959:299 :**

1.	-
----	---

**Описание местоположения зданий, сооружений,  
объектов незавершенного строительства на земельном участке**

**1. Сведения о характерных точках контура объекта недвижимости  
с кадастровым номером : 96:01:0002959:300 :**

Система координат СК-63, Зона 5

Зона № 5

Обозначение характерных точек контура	Содержатся в Едином государственном реестре недвижимости			Определены в ходе выполнения комплексных кадастровых работ			Метод опреде ления коор динат	Формулы, примененные для расчета средней квадратической погрешности определения координат характерных точек (Mt), м, с подставленными в такие формулы значениями и итоговые (вычисленные) значения Mt, м
	Координаты, м		Ради ус, м	Координаты, м		Ради ус, м		
	X	Y	R	X	Y	R		
1	2	3	4	5	6	7	8	9
								-
н39810	-	-	-	5180868.80	5291569.89	-	Метод спутниковых геодезических измерений (определений)	$Mt = \sqrt{\Delta \Sigma \int \pm 1/4 1/2 3/4 123 n}$
н20220	-	-	-	5180867.80	5291569.95	-	Метод спутниковых геодезических измерений (определений)	$Mt = \sqrt{\Delta \Sigma \int \pm 1/4 1/2 3/4 123 n}$
н20230	-	-	-	5180867.98	5291572.89	-	Метод спутниковых геодезических измерений (определений)	$Mt = \sqrt{\Delta \Sigma \int \pm 1/4 1/2 3/4 123 n}$
н39860	-	-	-	5180868.98	5291572.83	-	Метод спутниковых геодезических измерений (определений)	$Mt = \sqrt{\Delta \Sigma \int \pm 1/4 1/2 3/4 123 n}$
н39810	-	-	-	5180868.80	5291569.89	-	Метод спутниковых геодезических измерений (определений)	$Mt = \sqrt{\Delta \Sigma \int \pm 1/4 1/2 3/4 123 n}$

**2. Сведения о характеристиках объекта недвижимости  
с кадастровым номером : 96:01:0002959:300 :**

№ п/п	Наименование характеристики	Значение характеристики
1	2	3
1.	Вид объекта недвижимости	сооружение
2.	Ранее присвоенный государственный учетный номер (инвентарный) здания, сооружения, объекта незавершенного строительства	-
3.	Кадастровый номер земельного участка (земельных участков), в границах которого (которых) расположены здание, сооружение, объект незавершенного строительства	96:01:0002959:127
4.	Уникальный учетный номер кадастрового квартала, в границах которого расположены здание, сооружение, объект незавершенного строительства	96:01:0002959

**2. Сведения о характеристиках объекта недвижимости с кадастровым номером : 96:01:0002959:300 :**

<b>№ п/п</b>	<b>Наименование характеристики</b>	<b>Значение характеристики</b>
<b>1</b>	<b>2</b>	<b>3</b>
5.	Адрес здания, сооружения, объекта незавершенного строительства	-
5.1.	Сведения о местоположении здания, сооружения, объекта незавершенного строительства (при отсутствии адреса) в структурированном в соответствии с федеральной информационной адресной системой виде	-
5.2.	Дополнительные сведения о местоположении	Российская Федерация, Запорожская область, Мелитопольский городской округ, город Мелитополь, улица Старогородская, 17/1, строение литера Ч-1
6.	Иные сведения	-

**3. Пояснения к сведениям об объекте недвижимости с кадастровым номером 96:01:0002959:300 :**

1.	-



**Описание местоположения зданий, сооружений,  
объектов незавершенного строительства на земельном участке**

**1. Сведения о характерных точках контура объекта недвижимости  
с кадастровым номером : 96:01:0002959:301 :**

Система координат СК-63, Зона 5

Зона № 5

Обозначение характерных точек контура	Содержатся в Едином государственном реестре недвижимости			Определены в ходе выполнения комплексных кадастровых работ			Метод опреде ления коор динат	Формулы, примененные для расчета средней квадратической погрешности определения координат характерных точек (Mt), м, с подставленными в такие формулы значениями и итоговые (вычисленные) значения Mt, м
	Координаты, м		Ради ус, м	Координаты, м		Ради ус, м		
	X	Y	R	X	Y	R		
1	2	3	4	5	6	7	8	9
								-
н20590	-	-	-	5180893.29	5291548.78	-	Метод спутниковых геодезических измерений (определений)	$Mt = \sqrt{\Delta \Sigma \int \pm 1/4 1/2 3/4 123 n}$
н20600	-	-	-	5180893.89	5291556.99	-	Метод спутниковых геодезических измерений (определений)	$Mt = \sqrt{\Delta \Sigma \int \pm 1/4 1/2 3/4 123 n}$
н39870	-	-	-	5180895.06	5291556.90	-	Метод спутниковых геодезических измерений (определений)	$Mt = \sqrt{\Delta \Sigma \int \pm 1/4 1/2 3/4 123 n}$
н39880	-	-	-	5180894.46	5291548.69	-	Метод спутниковых геодезических измерений (определений)	$Mt = \sqrt{\Delta \Sigma \int \pm 1/4 1/2 3/4 123 n}$
н20590	-	-	-	5180893.29	5291548.78	-	Метод спутниковых геодезических измерений (определений)	$Mt = \sqrt{\Delta \Sigma \int \pm 1/4 1/2 3/4 123 n}$

**2. Сведения о характеристиках объекта недвижимости  
с кадастровым номером : 96:01:0002959:301 :**

№ п/п	Наименование характеристики	Значение характеристики
1	2	3
1.	Вид объекта недвижимости	сооружение
2.	Ранее присвоенный государственный учетный номер (инвентарный) здания, сооружения, объекта незавершенного строительства	-
3.	Кадастровый номер земельного участка (земельных участков), в границах которого (которых) расположены здание, сооружение, объект незавершенного строительства	96:01:0002959:127
4.	Уникальный учетный номер кадастрового квартала, в границах которого расположены здание, сооружение, объект незавершенного строительства	96:01:0002959

**2. Сведения о характеристиках объекта недвижимости с кадастровым номером : 96:01:0002959:301 :**

<b>№ п/п</b>	<b>Наименование характеристики</b>	<b>Значение характеристики</b>
<b>1</b>	<b>2</b>	<b>3</b>
5.	Адрес здания, сооружения, объекта незавершенного строительства	-
5.1.	Сведения о местоположении здания, сооружения, объекта незавершенного строительства (при отсутствии адреса) в структурированном в соответствии с федеральной информационной адресной системой виде	-
5.2.	Дополнительные сведения о местоположении	Российская Федерация, Запорожская область, Мелитопольский городской округ, город Мелитополь, улица Старогородская, 17/1, строение литера Ц-1
6.	Иные сведения	-

**3. Пояснения к сведениям об объекте недвижимости с кадастровым номером 96:01:0002959:301 :**

1.	-

**Описание местоположения зданий, сооружений,  
объектов незавершенного строительства на земельном участке**

**1. Сведения о характерных точках контура объекта недвижимости  
с кадастровым номером : 96:01:0002959:320 :**

Система координат СК-63, Зона 5

Зона № 5

Обозначение характерных точек контура	Содержатся в Едином государственном реестре недвижимости			Определены в ходе выполнения комплексных кадастровых работ			Метод опреде ления коор динат	Формулы, примененные для расчета средней квадратической погрешности определения координат характерных точек (Mt), м, с подставленными в такие формулы значениями и итоговые (вычисленные) значения Mt, м
	Координаты, м		Ради ус, м	Координаты, м		Ради ус, м		
	X	Y	R	X	Y	R		
1	2	3	4	5	6	7	8	9
								-
н39890	-	-	-	5180195.14	5291537.52	-	Метод спутниковых геодезических измерений (определений)	$Mt = \sqrt{\Delta \Sigma \int \pm 1/4 1/2 3/4}^{123 n}$
н39900	-	-	-	5180204.93	5291536.35	-	Метод спутниковых геодезических измерений (определений)	$Mt = \sqrt{\Delta \Sigma \int \pm 1/4 1/2 3/4}^{123 n}$
н39910	-	-	-	5180205.54	5291541.48	-	Метод спутниковых геодезических измерений (определений)	$Mt = \sqrt{\Delta \Sigma \int \pm 1/4 1/2 3/4}^{123 n}$
н39920	-	-	-	5180195.74	5291542.65	-	Метод спутниковых геодезических измерений (определений)	$Mt = \sqrt{\Delta \Sigma \int \pm 1/4 1/2 3/4}^{123 n}$
н39890	-	-	-	5180195.14	5291537.52	-	Метод спутниковых геодезических измерений (определений)	$Mt = \sqrt{\Delta \Sigma \int \pm 1/4 1/2 3/4}^{123 n}$

**2. Сведения о характеристиках объекта недвижимости  
с кадастровым номером : 96:01:0002959:320 :**

№ п/п	Наименование характеристики	Значение характеристики
1	2	3
1.	Вид объекта недвижимости	сооружение
2.	Ранее присвоенный государственный учетный номер (инвентарный) здания, сооружения, объекта незавершенного строительства	-
3.	Кадастровый номер земельного участка (земельных участков), в границах которого (которых) расположены здание, сооружение, объект незавершенного строительства	96:01:0002959:86
4.	Уникальный учетный номер кадастрового квартала, в границах которого расположены здание, сооружение, объект незавершенного строительства	96:01:0002959

**2. Сведения о характеристиках объекта недвижимости с кадастровым номером : 96:01:0002959:320 :**

<b>№ п/п</b>	<b>Наименование характеристики</b>	<b>Значение характеристики</b>
<b>1</b>	<b>2</b>	<b>3</b>
5.	Адрес здания, сооружения, объекта незавершенного строительства	-
5.1.	Сведения о местоположении здания, сооружения, объекта незавершенного строительства (при отсутствии адреса) в структурированном в соответствии с федеральной информационной адресной системой виде	-
5.2.	Дополнительные сведения о местоположении	Российская Федерация, Запорожская область, Мелитопольский городской округ, город Мелитополь, улица Александра Невского, дом 69/4, литера Б-1
6.	Иные сведения	-

**3. Пояснения к сведениям об объекте недвижимости с кадастровым номером 96:01:0002959:320 :**

1.	-

**Описание местоположения зданий, сооружений,  
объектов незавершенного строительства на земельном участке**

**1. Сведения о характерных точках контура объекта недвижимости  
с кадастровым номером : 96:01:0002959:330 :**

Система координат СК-63, Зона 5

Зона № 5

Обозначение характерных точек контура	Содержатся в Едином государственном реестре недвижимости			Определены в ходе выполнения комплексных кадастровых работ			Метод опреде ления коор динат	Формулы, примененные для расчета средней квадратической погрешности определения координат характерных точек (Mt), м, с подставленными в такие формулы значениями и итоговые (вычисленные) значения Mt, м
	Координаты, м		Ради ус, м	Координаты, м		Ради ус, м		
	X	Y	R	X	Y	R		
1	2	3	4	5	6	7	8	9
								-
н39930	-	-	-	5180795.96	5291476.64	-	Метод спутниковых геодезических измерений (определений)	$Mt = \sqrt{\Delta \Sigma \int \pm 1/4 1/2 3/4 123 n}$
н39940	-	-	-	5180799.21	5291476.24	-	Метод спутниковых геодезических измерений (определений)	$Mt = \sqrt{\Delta \Sigma \int \pm 1/4 1/2 3/4 123 n}$
н39950	-	-	-	5180799.90	5291481.85	-	Метод спутниковых геодезических измерений (определений)	$Mt = \sqrt{\Delta \Sigma \int \pm 1/4 1/2 3/4 123 n}$
н39960	-	-	-	5180796.65	5291482.25	-	Метод спутниковых геодезических измерений (определений)	$Mt = \sqrt{\Delta \Sigma \int \pm 1/4 1/2 3/4 123 n}$
н39930	-	-	-	5180795.96	5291476.64	-	Метод спутниковых геодезических измерений (определений)	$Mt = \sqrt{\Delta \Sigma \int \pm 1/4 1/2 3/4 123 n}$

**2. Сведения о характеристиках объекта недвижимости  
с кадастровым номером : 96:01:0002959:330 :**

№ п/п	Наименование характеристики	Значение характеристики
1	2	3
1.	Вид объекта недвижимости	сооружение
2.	Ранее присвоенный государственный учетный номер (инвентарный) здания, сооружения, объекта незавершенного строительства	-
3.	Кадастровый номер земельного участка (земельных участков), в границах которого (которых) расположены здание, сооружение, объект незавершенного строительства	96:01:0002959:171
4.	Уникальный учетный номер кадастрового квартала, в границах которого расположены здание, сооружение, объект незавершенного строительства	96:01:0002959

**2. Сведения о характеристиках объекта недвижимости с кадастровым номером : 96:01:0002959:330 :**

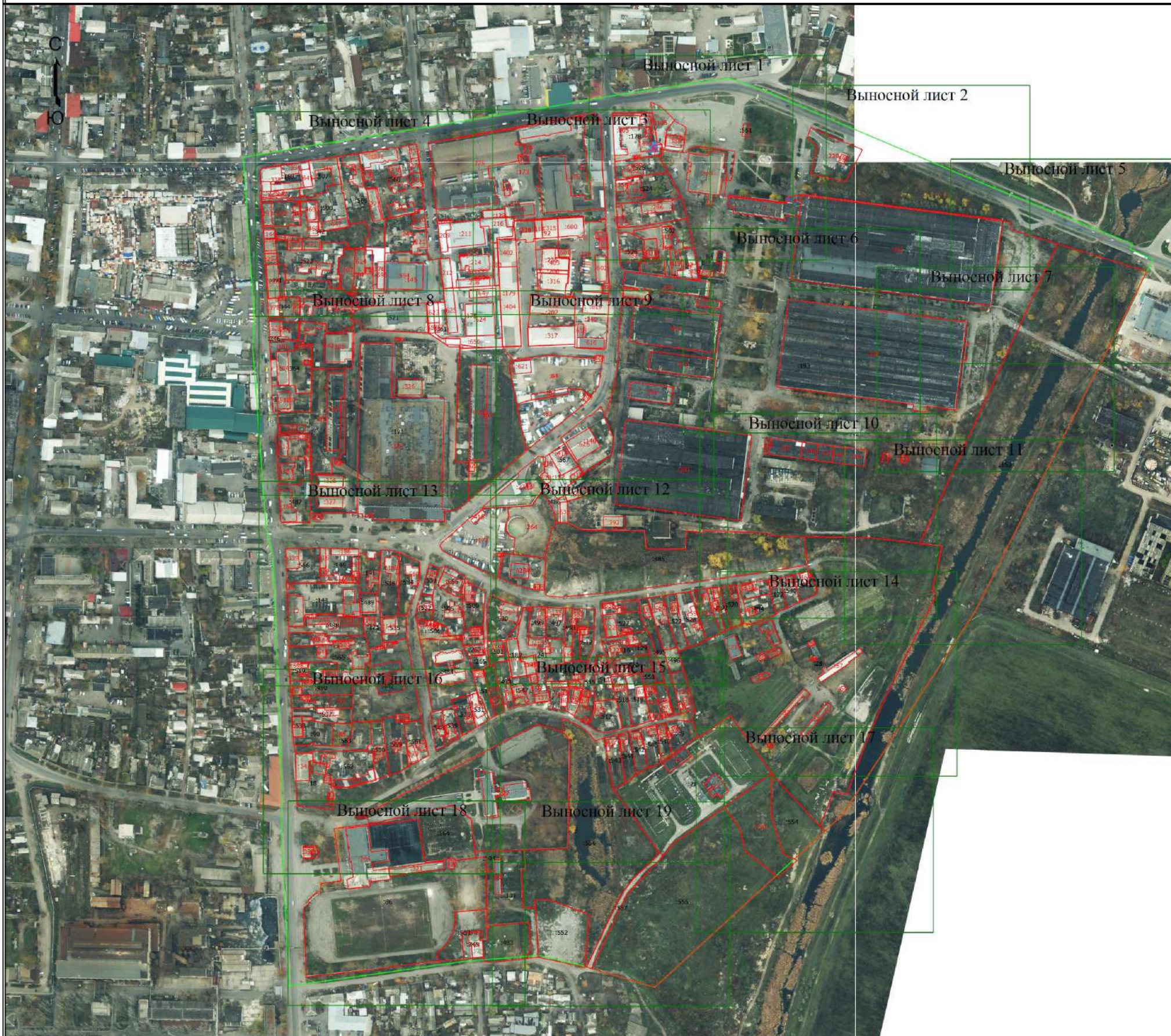
<b>№ п/п</b>	<b>Наименование характеристики</b>	<b>Значение характеристики</b>
<b>1</b>	<b>2</b>	<b>3</b>
5.	Адрес здания, сооружения, объекта незавершенного строительства	-
5.1.	Сведения о местоположении здания, сооружения, объекта незавершенного строительства (при отсутствии адреса) в структурированном в соответствии с федеральной информационной адресной системой виде	-
5.2.	Дополнительные сведения о местоположении	-
6.	Иные сведения	-

**3. Пояснения к сведениям об объекте недвижимости с кадастровым номером 96:01:0002959:330 :**

1.	-
----	---



## Схема границ земельных участков



Масштаб 1:5000

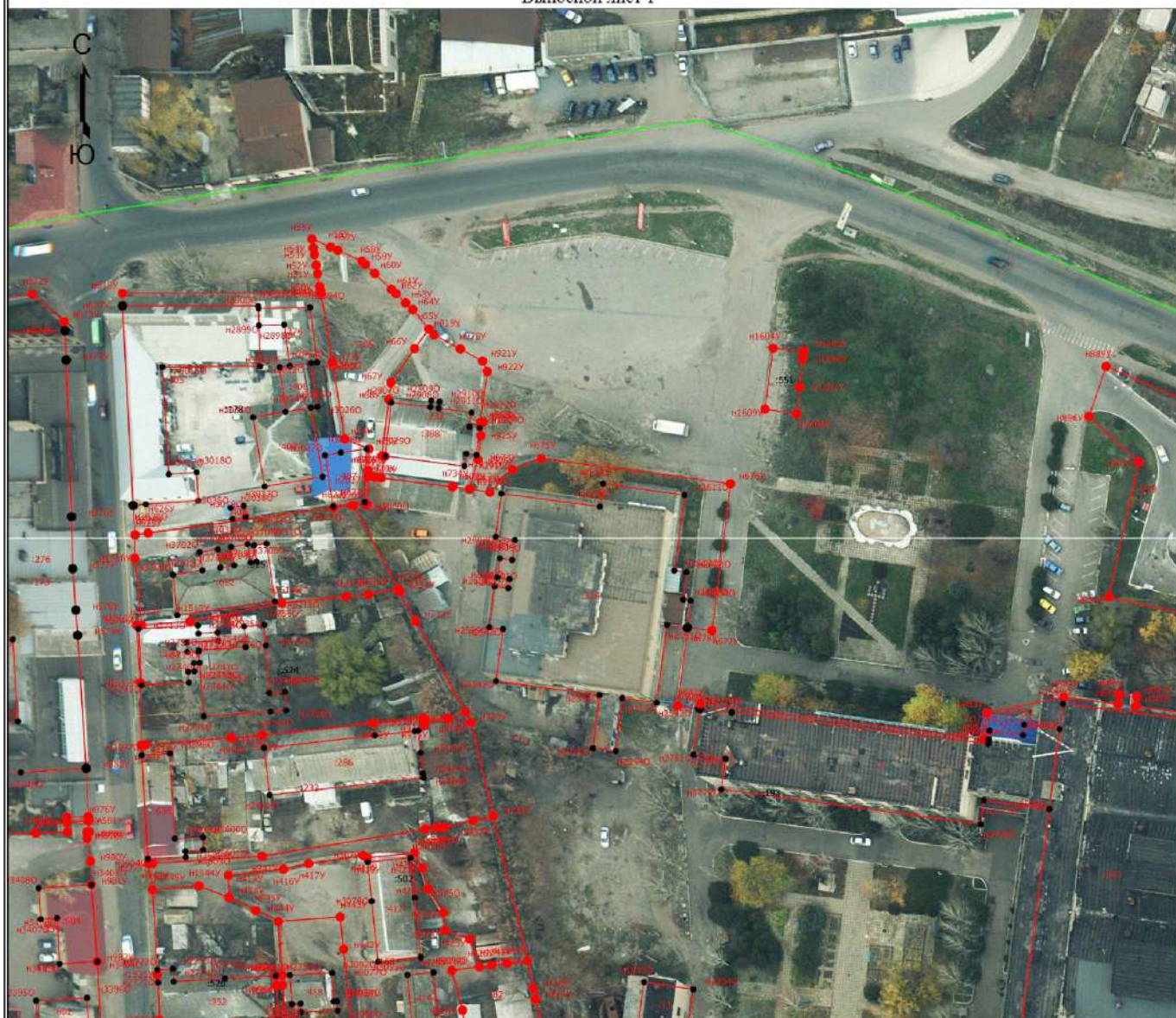
### Условные обозначения

- Часть границы, местоположение которой определено при выполнении кадастровых работ
- н1У - Обозначение новой характерной точки
- :103 - Уточняемый земельный участок
- - Характерная точка границы земельного участка, сведения о которой отсутствуют в ЕГРН, местоположение которой определено при кадастровых работах (новая характерная точка)
- - Характерная точка контура здания, сооружения, объекта незавершенного строительства
- - Характерная точка границы, сведения о которой позволяют однозначно определить ее положение на местности
- :1226 - Уточняемое здание
- :15 - Уточняемое сооружение
- Часть контура, образованной проекцией вновь образованного наземного конструктивного элемента здания, сооружения, объекта незавершенного строительства
- Часть границы, сведения ЕГРН о которой позволяют однозначно определить ее положение на местности
- Граница кадастрового квартала



# Схема границ земельных участков

Выносной лист 1



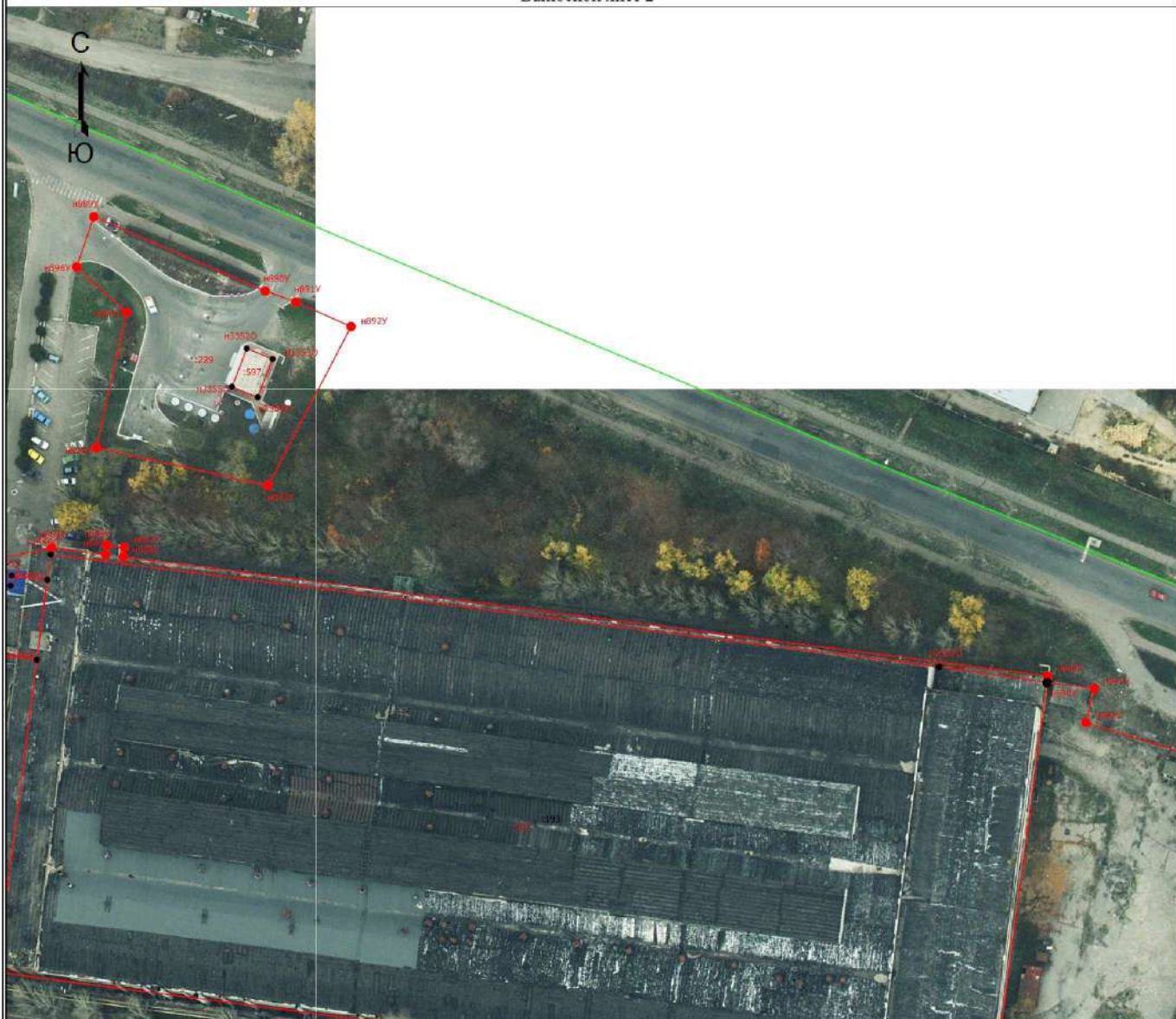
## Условные обозначения

- - Часть границы, местоположение которой определено при выполнении кадастровых работ
- Н1У - Обозначение новой характерной точки
- :105 - Уточняемый земельный участок
- - Характерная точка границы земельного участка, сведения о которой отсутствуют в ЕГРН, местоположение которой определено при кадастровых работах (новая характерная точка)
- - Характерная точка контура здания, сооружения, объекта незавершенного строительства
- - Характерная точка границы, сведения о которой позволяют однозначно определить ее положение на местности
- :11 - Уточняемое здание
- - Часть контура, образованного проекцией вновь образованного наземного конструктивного элемента здания, сооружения, объекта незавершенного строительства
- - Часть границы, сведения ЕГРН о которой позволяют однозначно определить ее положение на местности
- - Граница кадастрового квартала










# Схема границ земельных участков

Выносной лист 2



Масштаб 1:1500

## Условные обозначения

-  - Часть границы, местоположение которой определено при выполнении кадастровых работ
- н1У** - Обозначение новой характерной точки
- :103** - Уточняемый земельный участок
-  - Характерная точка границы земельного участка, сведения о которой отсутствуют в ЕГРН, местоположение которой определено при кадастровых работах (новая характерная точка)
-  - Характерная точка контура здания, сооружения, объекта незавершенного строительства
-  - Характерная точка границы, сведения о которой позволяют однозначно определить ее положение на местности
- :1226** - Уточняемое здание
- :15** - Уточняемое сооружение
-  - Часть контура, образованного проекцией вновь образованного наземного конструктивного элемента здания, сооружения, объекта незавершенного строительства
-  - Часть границы, сведения ЕГРН о которой позволяют однозначно определить ее положение на местности
-  - Граница кадастрового квартала



# Схема границ земельных участков

Выносной лист 3



Масштаб 1:1500

## Условные обозначения

- - Часть границы, местоположение которой определено при выполнении кадастровых работ
- н1У - Обозначение новой характерной точки
- :103 - Уточняемый земельный участок
- - Характерная точка границы земельного участка, сведения о которой отсутствуют в ЕГРН, местоположение которой определено при кадастровых работах (новая характерная точка)
- - Характерная точка контура здания, сооружения, объекта незавершенного строительства
- - Характерная точка границы, сведения о которой позволяют однозначно определить ее положение на местности
- :1226 - Уточняемое здание
- :15 - Уточняемое сооружение
- - Часть контура, образованного проекцией вновь образованного наземного конструктивного элемента здания, сооружения, объекта незавершенного строительства
- - Часть границы, сведения ЕГРН о которой позволяют однозначно определить ее положение на местности
- - Граница кадастрового квартала



# Схема границ земельных участков

Выносной лист 4



Масштаб 1:1500

## Условные обозначения

- - Часть границы, местоположение которой определено при выполнении кадастровых работ
- n1У - Обозначение новой характерной точки
- :103 - Уточняемый земельный участок
- - Характерная точка границы земельного участка, сведения о которой отсутствуют в ЕГРН, местоположение которой определено при кадастровых работах (новая характерная точка)
- - Характерная точка контура здания, сооружения, объекта незавершенного строительства
- - Характерная точка границы, сведения о которой позволяют однозначно определить ее положение на местности
- :1226 - Уточняемое здание
- :15 - Уточняемое сооружение
- - Часть контура, образованного проекцией вновь образованного наземного конструктивного элемента здания, сооружения, объекта незавершенного строительства
- - Часть границы, сведения ЕГРН о которой позволяют однозначно определить ее положение на местности
- - Граница кадастрового квартала










# Схема границ земельных участков

Выносной лист 5



Масштаб 1:1500

## Условные обозначения

-  - Часть границы, местоположение которой определено при выполнении кадастровых работ
- н1У** - Обозначение новой характерной точки
- :103** - Уточняемый земельный участок
-  - Характерная точка границы земельного участка, сведения о которой отсутствуют в ЕГРН, местоположение которой определено при кадастровых работах (новая характерная точка)
-  - Характерная точка контура здания, сооружения, объекта незавершенного строительства
-  - Характерная точка границы, сведения о которой позволяют однозначно определить ее положение на местности
- :1226** - Уточняемое здание
- :15** - Уточняемое сооружение
-  - Часть контура, образованного проекцией вновь образованного наземного конструктивного элемента здания, сооружения, объекта незавершенного строительства
-  - Часть границы, сведения ЕГРН о которой позволяют однозначно определить ее положение на местности
-  - Граница кадастрового квартала










# Схема границ земельных участков

Выносной лист 6



Масштаб 1:1500

## Условные обозначения

-  - Часть границы, местоположение которой определено при выполнении кадастровых работ
- н1У** - Обозначение новой характерной точки
- :103** - Уточняемый земельный участок
-  - Характерная точка границы земельного участка, сведения о которой отсутствуют в ЕГРН, местоположение которой определено при кадастровых работах (новая характерная точка)
-  - Характерная точка контура здания, сооружения, объекта незавершенного строительства
-  - Характерная точка границы, сведения о которой позволяют однозначно определить ее положение на местности
- :1226** - Уточняемое здание
- :15** - Уточняемое сооружение
-  - Часть контура, образованного проекцией вновь образованного наземного конструктивного элемента здания, сооружения, объекта незавершенного строительства
-  - Часть границы, сведения ЕГРН о которой позволяют однозначно определить ее положение на местности
-  - Граница кадастрового квартала










# Схема границ земельных участков

Выносной лист 7



Масштаб 1:1500

## Условные обозначения

-  - Часть границы, местоположение которой определено при выполнении кадастровых работ
- n1Y** - Обозначение новой характерной точки
- :103** - Уточняемый земельный участок
-  - Характерная точка границы земельного участка, сведения о которой отсутствуют в ЕГРН, местоположение которой определено при кадастровых работах (новая характерная точка)
-  - Характерная точка контура здания, сооружения, объекта незавершенного строительства
-  - Характерная точка границы, сведения о которой позволяют однозначно определить ее положение на местности
- :1226** - Уточняемое здание
- :15** - Уточняемое сооружение
-  - Часть контура, образованного проекцией вновь образованного наземного конструктивного элемента здания, сооружения, объекта незавершенного строительства
-  - Часть границы, сведения ЕГРН о которой позволяют однозначно определить ее положение на местности
-  - Граница кадастрового квартала



# Схема границ земельных участков

Выносной лист 8



Масштаб 1:1500

## Условные обозначения

- Часть границы, местоположение которой определено при выполнении кадастровых работ
- n1У - Обозначение новой характерной точки
- :103 - Уточняемый земельный участок
- - Характерная точка границы земельного участка, сведения о которой отсутствуют в ЕГРН, местоположение которой определено при кадастровых работах (новая характерная точка)
- - Характерная точка контура здания, сооружения, объекта незавершенного строительства
- - Характерная точка границы, сведения о которой позволяют однозначно определить ее положение на местности
- :1226 - Уточняемое здание
- :15 - Уточняемое сооружение
- Часть контура, образованного проекцией вновь образованного наземного конструктивного элемента здания, сооружения, объекта незавершенного строительства
- Часть границы, сведения ЕГРН о которой позволяют однозначно определить ее положение на местности
- Граница кадастрового квартала



# Схема границ земельных участков

Выносной лист 9



Масштаб 1:1500

## Условные обозначения

- Часть границы, местоположение которой определено при выполнении кадастровых работ
- n1Y** - Обозначение новой характерной точки
- :103** - Уточняемый земельный участок
- - Характерная точка границы земельного участка, сведения о которой отсутствуют в ЕГРН, местоположение которой определено при кадастровых работах (новая характерная точка)
- - Характерная точка контура здания, сооружения, объекта незавершенного строительства
- - Характерная точка границы, сведения о которой позволяют однозначно определить ее положение на местности
- :1226** - Уточняемое здание
- :15** - Уточняемое сооружение
- Часть контура, образованного проекцией вновь образованного наземного конструктивного элемента здания, сооружения, объекта незавершенного строительства
- Часть границы, сведения ЕГРН о которой позволяют однозначно определить ее положение на местности
- Граница кадастрового квартала



# Схема границ земельных участков

Выносной лист 10



Масштаб 1:1500

## Условные обозначения

- - Часть границы, местоположение которой определено при выполнении кадастровых работ
- n1Y** - Обозначение новой характерной точки
- :103** - Уточняемый земельный участок
- - Характерная точка границы земельного участка, сведения о которой отсутствуют в ЕГРН, местоположение которой определено при кадастровых работах (новая характерная точка)
- - Характерная точка контура здания, сооружения, объекта незавершенного строительства
- - Характерная точка границы, сведения о которой позволяют однозначно определить ее положение на местности
- :1226** - Уточняемое здание
- :15** - Уточняемое сооружение
- - Часть контура, образованного проекцией вновь образованного наземного конструктивного элемента здания, сооружения, объекта незавершенного строительства
- - Часть границы, сведения ЕГРН о которой позволяют однозначно определить ее положение на местности
- - Граница кадастрового квартала



# Схема границ земельных участков

Выносной лист 11



Масштаб 1:1500

## Условные обозначения

- Часть границы, местоположение которой определено при выполнении кадастровых работ
- н1У - Обозначение новой характерной точки
- :103 - Уточняемый земельный участок
- - Характерная точка границы земельного участка, сведения о которой отсутствуют в ЕГРН, местоположение которой определено при кадастровых работах (новая характерная точка)
- - Характерная точка контура здания, сооружения, объекта незавершенного строительства
- - Характерная точка границы, сведения о которой позволяют однозначно определить ее положение на местности
- :1226 - Уточняемое здание
- :15 - Уточняемое сооружение
- Часть контура, образованного проекцией вновь образованного наземного конструктивного элемента здания, сооружения, объекта незавершенного строительства
- Часть границы, сведения ЕГРН о которой позволяют однозначно определить ее положение на местности
- Граница кадастрового квартала



# Схема границ земельных участков

Выносной лист 12



Масштаб 1:1500

## Условные обозначения

- - Часть границы, местоположение которой определено при выполнении кадастровых работ
- n1У - Обозначение новой характерной точки
- :103 - Уточняемый земельный участок
- - Характерная точка границы земельного участка, сведения о которой отсутствуют в ЕГРН, местоположение которой определено при кадастровых работах (новая характерная точка)
- - Характерная точка контура здания, сооружения, объекта незавершенного строительства
- - Характерная точка границы, сведения о которой позволяют однозначно определить ее положение на местности
- :1226 - Уточняемое здание
- :15 - Уточняемое сооружение
- - Часть контура, образованного проекцией вновь образованного наземного конструктивного элемента здания, сооружения, объекта незавершенного строительства
- - Часть границы, сведения ЕГРН о которой позволяют однозначно определить ее положение на местности
- - Граница кадастрового квартала



# Схема границ земельных участков

Выносной лист 13



Масштаб 1:1500

## Условные обозначения

- - Часть границы, местоположение которой определено при выполнении кадастровых работ
- н1У - Обозначение новой характерной точки
- :103 - Уточняемый земельный участок
- - Характерная точка границы земельного участка, сведения о которой отсутствуют в ЕГРН, местоположение которой определено при кадастровых работах (новая характерная точка)
- - Характерная точка контура здания, сооружения, объекта незавершенного строительства
- - Характерная точка границы, сведения о которой позволяют однозначно определить ее положение на местности
- :1226 - Уточняемое здание
- :15 - Уточняемое сооружение
- - Часть контура, образованного проекцией вновь образованного наземного конструктивного элемента здания, сооружения, объекта незавершенного строительства
- - Часть границы, сведения ЕГРН о которой позволяют однозначно определить ее положение на местности
- - Граница кадастрового квартала



# Схема границ земельных участков

Выносной лист 14



Масштаб 1:1500

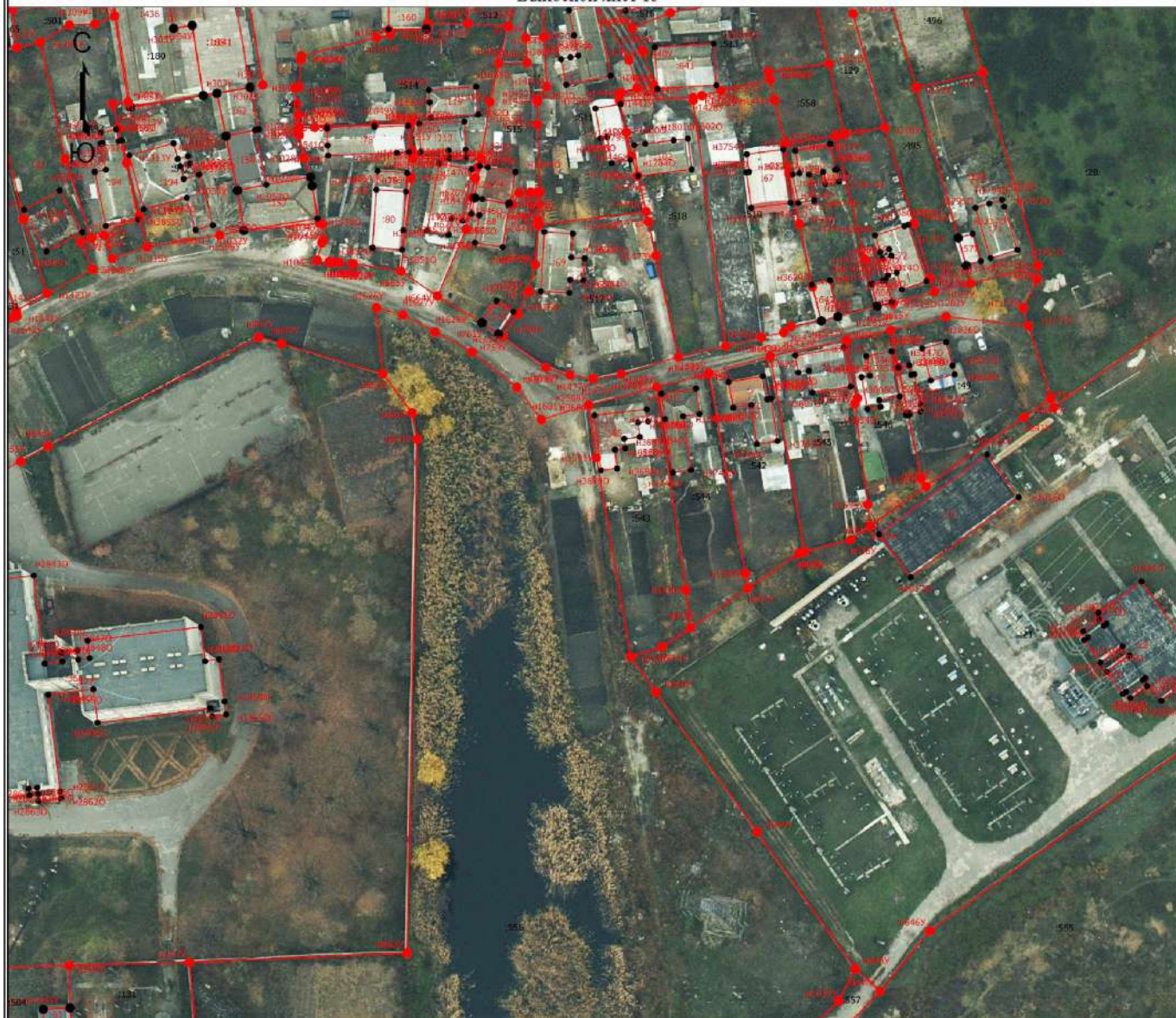
## Условные обозначения

- - Часть границы, местоположение которой определено при выполнении кадастровых работ
- n1Y** - Обозначение новой характерной точки
- :103** - Уточняемый земельный участок
- - Характерная точка границы земельного участка, сведения о которой отсутствуют в ЕГРН, местоположение которой определено при кадастровых работах (новая характерная точка)
- - Характерная точка контура здания, сооружения, объекта незавершенного строительства
- - Характерная точка границы, сведения о которой позволяют однозначно определить ее положение на местности
- :1226** - Уточняемое здание
- :15** - Уточняемое сооружение
- - Часть контура, образованного проекцией вновь образованного наземного конструктивного элемента здания, сооружения, объекта незавершенного строительства
- - Часть границы, сведения ЕГРН о которой позволяют однозначно определить ее положение на местности
- - Граница кадастрового квартала



# Схема границ земельных участков

Выносной лист 15



Масштаб 1:1500

## Условные обозначения

- - Часть границы, местоположение которой определено при выполнении кадастровых работ
- н1У - Обозначение новой характерной точки
- :103 - Уточняемый земельный участок
- - Характерная точка границы земельного участка, сведения о которой отсутствуют в ЕГРН, местоположение которой определено при кадастровых работах (новая характерная точка)
- - Характерная точка контура здания, сооружения, объекта незавершенного строительства
- - Характерная точка границы, сведения о которой позволяют однозначно определить ее положение на местности
- :1226 - Уточняемое здание
- :15 - Уточняемое сооружение
- - Часть контура, образованного проекцией вновь образованного наземного конструктивного элемента здания, сооружения, объекта незавершенного строительства
- - Часть границы, сведения ЕГРН о которой позволяют однозначно определить ее положение на местности
- - Граница кадастрового квартала



# Схема границ земельных участков

Выносной лист 16



Масштаб 1:1500

## Условные обозначения

- - Часть границы, местоположение которой определено при выполнении кадастровых работ
- n1У - Обозначение новой характерной точки
- :103 - Уточняемый земельный участок
- - Характерная точка границы земельного участка, сведения о которой отсутствуют в ЕГРН, местоположение которой определено при кадастровых работах (новая характерная точка)
- - Характерная точка контура здания, сооружения, объекта незавершенного строительства
- - Характерная точка границы, сведения о которой позволяют однозначно определить ее положение на местности
- :1226 - Уточняемое здание
- :15 - Уточняемое сооружение
- - Часть контура, образованного проекцией вновь образованного наземного конструктивного элемента здания, сооружения, объекта незавершенного строительства
- - Часть границы, сведения ЕГРН о которой позволяют однозначно определить ее положение на местности
- - Граница кадастрового квартала



# Схема границ земельных участков

Выносной лист 17



Масштаб 1:1500

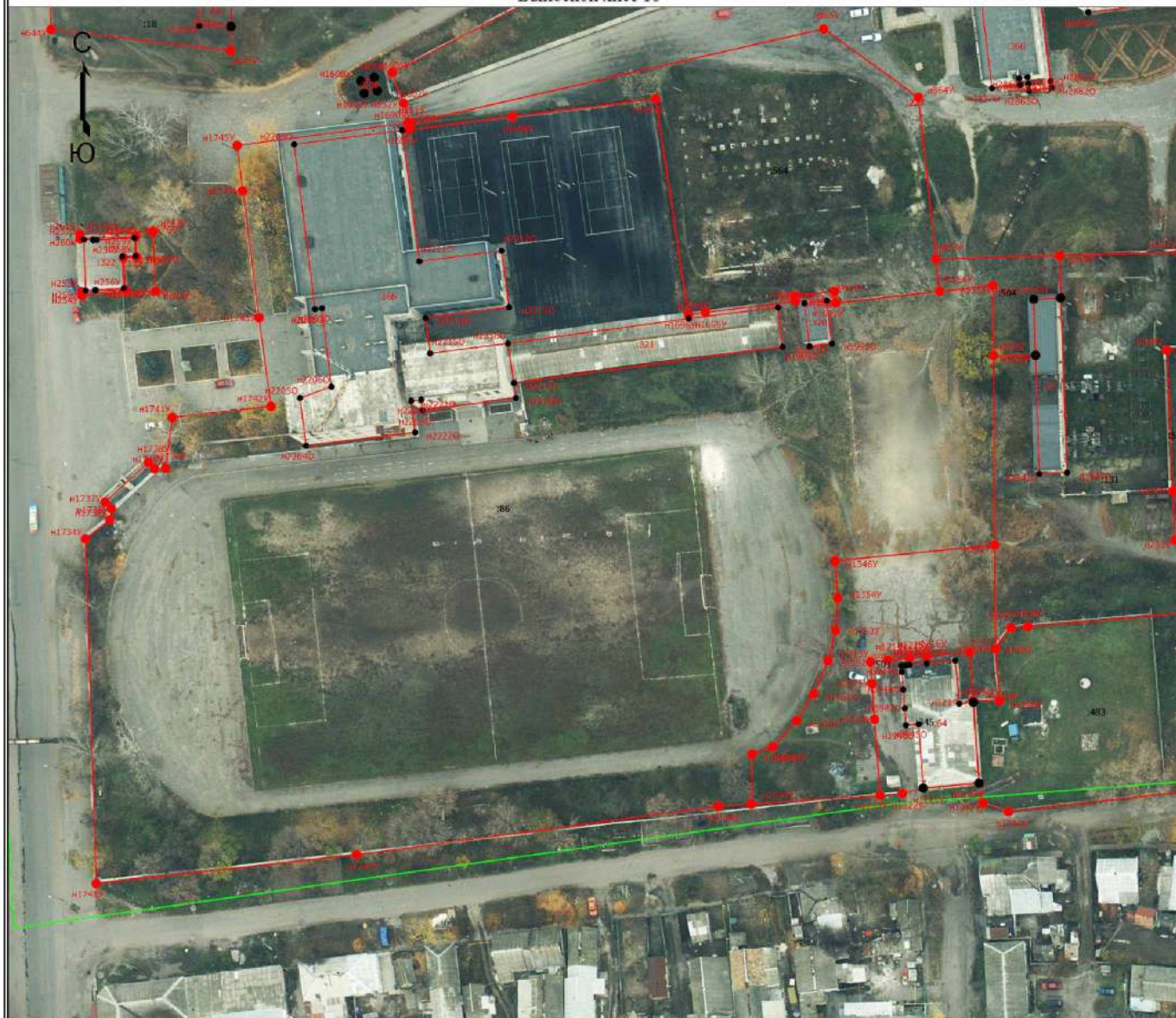
## Условные обозначения

- Часть границы, местоположение которой определено при выполнении кадастровых работ
- н1У - Обозначение новой характерной точки
- :103 - Уточняемый земельный участок
- - Характерная точка границы земельного участка, сведения о которой отсутствуют в ЕГРН, местоположение которой определено при кадастровых работах (новая характерная точка)
- - Характерная точка контура здания, сооружения, объекта незавершенного строительства
- - Характерная точка границы, сведения о которой позволяют однозначно определить ее положение на местности
- :1226 - Уточняемое здание
- :15 - Уточняемое сооружение
- Часть контура, образованного проекцией вновь образованного наземного конструктивного элемента здания, сооружения, объекта незавершенного строительства
- Часть границы, сведения ЕГРН о которой позволяют однозначно определить ее положение на местности
- Граница кадастрового квартала



# Схема границ земельных участков

Выносной лист 18



Масштаб 1:1500

## Условные обозначения

- - Часть границы, местоположение которой определено при выполнении кадастровых работ
- n1y - Обозначение новой характерной точки
- :103 - Уточняемый земельный участок
- - Характерная точка границы земельного участка, сведения о которой отсутствуют в ЕГРН, местоположение которой определено при кадастровых работах (новая характерная точка)
- - Характерная точка контура здания, сооружения, объекта незавершенного строительства
- - Характерная точка границы, сведения о которой позволяют однозначно определить ее положение на местности
- :1226 - Уточняемое здание
- :15 - Уточняемое сооружение
- - Часть контура, образованного проекцией вновь образованного наземного конструктивного элемента здания, сооружения, объекта незавершенного строительства
- - Часть границы, сведения ЕГРН о которой позволяют однозначно определить ее положение на местности
- - Граница кадастрового квартала



# Схема границ земельных участков

Выносной лист 19



Масштаб 1:1500

## Условные обозначения

- Часть границы, местоположение которой определено при выполнении кадастровых работ
- н1У - Обозначение новой характерной точки
- :103 - Уточняемый земельный участок
- - Характерная точка границы земельного участка, сведения о которой отсутствуют в ЕГРН, местоположение которой определено при кадастровых работах (новая характерная точка)
- - Характерная точка контура здания, сооружения, объекта незавершенного строительства
- - Характерная точка границы, сведения о которой позволяют однозначно определить ее положение на местности
- :1226 - Уточняемое здание
- :15 - Уточняемое сооружение
- Часть контура, образованного проекцией вновь образованного наземного конструктивного элемента здания, сооружения, объекта незавершенного строительства
- Часть границы, сведения ЕГРН о которой позволяют однозначно определить ее положение на местности
- Граница кадастрового квартала